

M.O., 2022**Order 2022-1001 of the Minister of the
Environnement, the Fight Against Climate Change,
Wildlife and Parks dated 29 November 2022**

Establishment of controlled zones

THE MINISTER OF THE ENVIRONNEMENT, THE FIGHT
AGAINST CLIMATE CHANGE, WILDLIFE AND PARKS,

CONSIDERING the zones d'exploitation contrôlée de la Bessonne, Boullé, Bras-Coupé-Désert, Capitachouane, du Chapeau-de-Paille, Collin, Festubert, Jeannotte, du Lac-au-Sable, de la Maison-de-Pierre, Mars-Moulin, Mazana, Mitchinamecus, Normandie, de Rapides-des-Joachims and Trinité established by Zones d'exploitation contrôlée (chapter C-61.1, r. 74.1);

CONSIDERING the Dumoine Controlled Zone, the Kipawa Controlled Zone and the Restigo Controlled Zone established by the Order in Council respecting certain controlled zones for the development, harvesting or conservation of wildlife (chapter C-61.1, r. 75);

CONSIDERING the Grande-Rivière Controlled Zone, the Rivière-Bonaventure Controlled Zone, the Rivière-Dartmouth Controlled Zone, the Rivière-de-la-Trinité Controlled Zone, the Rivière-Laval Controlled Zone, the Rivière-Moisie Controlled Zone, the Rivière-Sainte-Marguerite Controlled Zone, the Rivière-York Controlled Zone and the Rivières-Godbout-et-Mistassini Controlled Zone established by the Order in Council respecting certain controlled zones for the development, harvesting or conservation of Atlantic salmon (chapter C-61.1, r. 76);

CONSIDERING the Anse-Saint-Jean Controlled Zone established by the Regulation respecting the Anse-Saint-Jean Controlled Zone (chapter C-61.1, r. 80);

CONSIDERING the des Anses Controlled Zone established by the Ministerial Order respecting the des Anses Controlled Zone (chapter C-61.1, r. 81);

CONSIDERING the Baillargeon Controlled Zone established by the Ministerial Order respecting the Baillargeon Controlled Zone (chapter C-61.1, r. 82);

CONSIDERING the Bas-Saint-Laurent Controlled Zone established by the Ministerial Order concerning the Bas-Saint-Laurent Controlled Zone (chapter C-61.1, r. 83.1);

CONSIDERING the Batiscan-Neilson Controlled Zone established by the Regulation respecting the Batiscan-Neilson Controlled Zone (chapter C-61.1, r. 84);

CONSIDERING the Borgia Controlled Zone established by the Regulation respecting the Borgia Controlled Zone (chapter C-61.1, r. 85);

CONSIDERING the Buteux-Bas-Saguenay Controlled Zone established by the Ministerial Order respecting the Buteux-Bas-Saguenay Controlled Zone (chapter C-61.1, r. 86);

CONSIDERING the Cap-Chat Controlled Zone established by the Order in Council respecting the Cap-Chat Controlled Zone (chapter C-61.1, r. 87);

CONSIDERING the Casault Controlled Zone established by the Regulation respecting the Casault Controlled Zone (chapter C-61.1, r. 88);

CONSIDERING the Chapais Controlled Zone established by the Regulation respecting the Chapais Controlled Zone (chapter C-61.1, r. 89);

CONSIDERING the Chauvin Controlled Zone established by the Order in Council respecting the Chauvin Controlled Zone (chapter C-61.1, r. 90);

CONSIDERING the Croche Controlled Zone established by the Regulation respecting the Croche Controlled Zone (chapter C-61.1, r. 91);

CONSIDERING the D'Iberville Controlled Zone established by the Regulation respecting the D'Iberville Controlled Zone (chapter C-61.1, r. 92);

CONSIDERING the Forestville Controlled Zone established by the Regulation respecting the Forestville Controlled Zone (chapter C-61.1, r. 93);

CONSIDERING the Frémont Controlled Zone established by the Order in Council respecting the Frémont Controlled Zone (chapter C-61.1, r. 94);

CONSIDERING the Gros-Brochet Controlled Zone established by the Order in Council respecting the Gros-Brochet Controlled Zone (chapter C-61.1, r. 95);

CONSIDERING the Jaro Controlled Zone established by the Ministerial Order respecting the Jaro Controlled Zone (chapter C-61.1, r. 96);

CONSIDERING the Kiskissink Controlled Zone established by the Order in Council respecting the Kiskissink Controlled Zone (chapter C-61.1, r. 97);

CONSIDERING the Labrieville Controlled Zone established by the Order in Council respecting the Labrieville Controlled Zone (chapter C-61.1, r. 98);

CONSIDERING the zone d'exploitation contrôlée Lac-Brébeuf established by the Arrêté ministériel concernant la zone d'exploitation contrôlée Lac-Brébeuf (chapter C-61.1, r. 100.1);

CONSIDERING the Lac-de-la-Boiteuse Controlled Zone established by the Regulation respecting the Lac-de-la-Boiteuse Controlled Zone (chapter C-61.1, r. 101);

CONSIDERING the Lavigne Controlled Zone established by the Ministerial Order respecting the Lavigne Controlled Zone (chapter C-61.1, r. 102);

CONSIDERING the Lesueur Controlled Zone established by the Regulation respecting the Lesueur Controlled Zone (chapter C-61.1, r. 103);

CONSIDERING the Lièvre Controlled Zone established by the Order in Council respecting the Lièvre Controlled Zone (chapter C-61.1, r. 104);

CONSIDERING the Louise-Gosford Controlled Zone established by the Ministerial Order respecting the Louise-Gosford Controlled Zone (chapter C-61.1, r. 105.1);

CONSIDERING the Maganasipi Controlled Zone established by the Regulation respecting the Maganasipi Controlled Zone (chapter C-61.1, r. 106);

CONSIDERING the Martin-Valin Controlled Zone established by the Regulation respecting the Martin-Valin Controlled Zone (chapter C-61.1, r. 108);

CONSIDERING the des Martres Controlled Zone established by the Order in Council respecting des Martres Controlled Zone (chapter C-61.1, r. 109);

CONSIDERING the Matimek Controlled Zone established by the Regulation respecting the Matimek Controlled Zone (chapter C-61.1, r. 110);

CONSIDERING the Menokeosawin Controlled Zone established by the Order in Council respecting the Menokeosawin Controlled Zone (chapter C-61.1, r. 111);

CONSIDERING the Nordique Controlled Zone established by the Ministerial Order respecting the Nordique Controlled Zone (chapter C-61.1, r. 112);

CONSIDERING the des Nymphes Controlled Zone established by the Ministerial Order respecting the des Nymphes Controlled Zone (chapter C-61.1, r. 113);

CONSIDERING the Oie-Blanche-de-Montmagny Controlled Zone established by the Ministerial Order respecting the Oie-Blanche-de-Montmagny Controlled Zone (chapter C-61.1, r. 114);

CONSIDERING the Onatchiway Controlled Zone established by the Ministerial Order respecting the Onatchiway Controlled Zone (chapter C-61.1, r. 115);

CONSIDERING the Owen Controlled Zone established by the Regulation respecting the Owen Controlled Zone (chapter C-61.1, r. 116);

CONSIDERING the Pabok Controlled Zone established by the Order in Council respecting the Pabok Controlled Zone (chapter C-61.1, r. 117);

CONSIDERING the des Passes Controlled Zone established by the Ministerial Order respecting the des Passes Controlled Zone (chapter C-61.1, r. 118);

CONSIDERING the Petawaga Controlled Zone established by the Regulation respecting the Petawaga Controlled Zone (chapter C-61.1, r. 119);

CONSIDERING the Pontiac Controlled Zone established by the Regulation respecting the Pontiac Controlled Zone (chapter C-61.1, r. 120);

CONSIDERING the Rivière-à-Mars Controlled Zone established by the Order in Council respecting the Rivière-à-Mars Controlled Zone (chapter C-61.1, r. 121);

CONSIDERING the Rivière-aux-Rats Controlled Zone established by the Regulation respecting the Rivière-aux-Rats Controlled Zone (chapter C-61.1, r. 122);

CONSIDERING the Rivière-Blanche Controlled Zone established by the Regulation respecting the Rivière-Blanche Controlled Zone (chapter C-61.1, r. 123);

CONSIDERING the Petite-Rivière-Cascapédia Controlled Zone, the Rivière-Cap-Chat Controlled Zone, the Rivière-Madeleine Controlled Zone and the Rivière-Matane Controlled Zone established by the Order in Council respecting the Rivière-Cap-Chat Controlled Zone, the Rivière-Matane Controlled Zone, the Rivière-Madeleine Controlled Zone and the Petite-Rivière-Cascapédia Controlled Zone (chapter C-61.1, r. 124);

CONSIDERING the Rivière-des-Escoumins Controlled Zone established by the Ministerial Order respecting the Rivière-des-Escoumins Controlled Zone (chapter C-61.1, r. 125);

CONSIDERING the Rivière-Jacques-Cartier Controlled Zone established by the Ministerial Order respecting the Rivière-Jacques-Cartier Controlled Zone (chapter C-61.1, r. 126);

CONSIDERING the Rivière-Mitis Controlled Zone and the Rivière-Rimouski Controlled Zone established by the Order in Council respecting the Rivière-Mitis Controlled Zone and the Rivière-Rimouski Controlled Zone (chapter C-61.1, r. 127);

CONSIDERING the Rivière-Nouvelle Controlled Zone established by the Order in Council respecting the Rivière-Nouvelle Controlled Zone (chapter C-61.1, r. 128);

CONSIDERING the Rivière-Petit-Saguenay Controlled Zone established by the Ministerial Order respecting the Rivière-Petit-Saguenay Controlled Zone (chapter C-61.1, r. 129);

CONSIDERING the zone d'exploitation contrôlée de la Rivière-Saint-Jean-du-Saguenay established by the Arrêté ministériel concernant la zone d'exploitation contrôlée de la Rivière-Saint-Jean-du-Saguenay (chapter C-61.1, r. 130.1);

CONSIDERING the Saint-Patrice Controlled Zone established by the Regulation respecting the Saint-Patrice Controlled Zone (chapter C-61.1, r. 131);

CONSIDERING the Saint-Romain Controlled Zone established by the Ministerial Order respecting the Saint-Romain Controlled Zone (chapter C-61.1, r. 132);

CONSIDERING the Tawachiche Controlled Zone established by the Regulation respecting the Tawachiche Controlled Zone (chapter C-61.1, r. 133);

CONSIDERING the Varin Controlled Zone established by the Regulation respecting the Varin Controlled Zone (chapter C-61.1, r. 134);

CONSIDERING the Wessonneau Controlled Zone established by the Order in Council respecting the Wessonneau Controlled Zone (chapter C-61.1, r. 135);

CONSIDERING the first paragraph of section 104 of the Act respecting the conservation and development of wildlife (chapter C-61.1), which provides that the Minister may establish controlled zones on land in the domain of the State for the development, harvesting and conservation of wildlife or a species of wildlife and for the carrying on of recreational activities incidental thereto;

CONSIDERING section 191.1 of the Act, which provides that regulations made by the Government in particular under section 104 of the Act, before 1 January 1987 continue to be in force until they are, from 17 June 1998, replaced or repealed by order of the Minister;

CONSIDERING section 33 of the Act to amend the Act respecting the conservation and development of wildlife and the Act respecting commercial fisheries and aquaculture (1998, chapter 29), which provides in particular that orders made by the Government under section 104 of the Act respecting the conservation and development of wildlife before 17 June 1998 remain in force until they are replaced by order of the Minister;

ORDERS AS FOLLOWS:

The territory, the plan of which appears in Schedule 1 to this Order, is established as a controlled zone under the name des Anses Controlled Zone;

The territory, the plan of which appears in Schedule 2 to this Order, is established as a controlled zone under the name Anse-Saint-Jean Controlled Zone;

The territory, the plan of which appears in Schedule 3 to this Order, is established as a controlled zone under the name Baillargeon Controlled Zone;

The territory, the plan of which appears in Schedule 4 to this Order, is established as a controlled zone under the name Bas-Saint-Laurent Controlled Zone;

The territory, the plan of which appears in Schedule 5 to this Order, is established as a controlled zone under the name Batiscan-Neilson Controlled Zone;

The territory, the plan of which appears in Schedule 6 to this Order, is established as a controlled zone under the name Bessonne Controlled Zone;

The territory, the plan of which appears in Schedule 7 to this Order, is established as a controlled zone under the name Borgia Controlled Zone;

The territory, the plan of which appears in Schedule 8 to this Order, is established as a controlled zone under the name Boullé Controlled Zone;

The territory, the plan of which appears in Schedule 9 to this Order, is established as a controlled zone under the name Bras-Coupé-Désert Controlled Zone;

The territory, the plan of which appears in Schedule 10 to this Order, is established as a controlled zone under the name Buteux-Bas-Saguenay Controlled Zone;

The territory, the plan of which appears in Schedule 11 to this Order, is established as a controlled zone under the name Cap-Chat Controlled Zone;

The territory, the plan of which appears in Schedule 12 to this Order, is established as a controlled zone under the name Capitachouane Controlled Zone;

The territory, the plan of which appears in Schedule 13 to this Order, is established as a controlled zone under the name Casault Controlled Zone;

The territory, the plan of which appears in Schedule 14 to this Order, is established as a controlled zone under the name Chapais Controlled Zone;

The territory, the plan of which appears in Schedule 15 to this Order, is established as a controlled zone under the name Chapeau-de-Paille Controlled Zone;

The territory, the plan of which appears in Schedule 16 to this Order, is established as a controlled zone under the name Chauvin Controlled Zone;

The territory, the plan of which appears in Schedule 17 to this Order, is established as a controlled zone under the name Collin Controlled Zone;

The territory, the plan of which appears in Schedule 18 to this Order, is established as a controlled zone under the name Croche Controlled Zone;

The territory, the plan of which appears in Schedule 19 to this Order, is established as a controlled zone under the name D'Iberville Controlled Zone;

The territory, the plan of which appears in Schedule 20 to this Order, is established as a controlled zone under the name Dumoine Controlled Zone;

The territory, the plan of which appears in Schedule 21 to this Order, is established as a controlled zone under the name Festubert Controlled Zone;

The territory, the plan of which appears in Schedule 22 to this Order, is established as a controlled zone under the name Forestville Controlled Zone;

The territory, the plan of which appears in Schedule 23 to this Order, is established as a controlled zone under the name Frémont Controlled Zone;

The territory, the plan of which appears in Schedule 24 to this Order, is established as a controlled zone under the name Grande-Rivière Controlled Zone;

The territory, the plan of which appears in Schedule 25 to this Order, is established as a controlled zone under the name Gros-Brochet Controlled Zone;

The territory, the plan of which appears in Schedule 26 to this Order, is established as a controlled zone under the name Jaro Controlled Zone;

The territory, the plan of which appears in Schedule 27 to this Order, is established as a controlled zone under the name Jeannotte Controlled Zone;

The territory, the plan of which appears in Schedule 28 to this Order, is established as a controlled zone under the name Kipawa Controlled Zone;

The territory, the plan of which appears in Schedule 29 to this Order, is established as a controlled zone under the name Kiskissink Controlled Zone;

The territory, the plan of which appears in Schedule 30 to this Order, is established as a controlled zone under the name Labrieville Controlled Zone;

The territory, the plan of which appears in Schedule 31 to this Order, is established as a controlled zone under the name Lac-au-Sable Controlled Zone;

The territory, the plan of which appears in Schedule 32 to this Order, is established as a controlled zone under the name zone d'exploitation contrôlée Lac-Brébeuf;

The territory, the plan of which appears in Schedule 33 to this Order, is established as a controlled zone under the name Lac-de-la-Boiteuse Controlled Zone;

The territory, the plan of which appears in Schedule 34 to this Order, is established as a controlled zone under the name Lavigne Controlled Zone;

The territory, the plan of which appears in Schedule 35 to this Order, is established as a controlled zone under the name Lesueur Controlled Zone;

The territory, the plan of which appears in Schedule 36 to this Order, is established as a controlled zone under the name Lièvre Controlled Zone;

The territory, the plan of which appears in Schedule 37 to this Order, is established as a controlled zone under the name Louise-Gosford Controlled Zone;

The territory, the plan of which appears in Schedule 38 to this Order, is established as a controlled zone under the name Maganasipi Controlled Zone;

The territory, the plan of which appears in Schedule 39 to this Order, is established as a controlled zone under the name Maison-de-Pierre Controlled Zone;

The territory, the plan of which appears in Schedule 40 to this Order, is established as a controlled zone under the name Mars-Moulin Controlled Zone;

The territory, the plan of which appears in Schedule 41 to this Order, is established as a controlled zone under the name Martin-Valin Controlled Zone;

The territory, the plan of which appears in Schedule 42 to this Order, is established as a controlled zone under the name des Martres Controlled Zone;

The territory, the plan of which appears in Schedule 43 to this Order, is established as a controlled zone under the name Matimek Controlled Zone;

The territory, the plan of which appears in Schedule 44 to this Order, is established as a controlled zone under the name Mazana Controlled Zone;

The territory, the plan of which appears in Schedule 45 to this Order, is established as a controlled zone under the name Menokeosawin Controlled Zone;

The territory, the plan of which appears in Schedule 46 to this Order, is established as a controlled zone under the name Mitchinamecus Controlled Zone;

The territory, the plan of which appears in Schedule 47 to this Order, is established as a controlled zone under the name Nordique Controlled Zone;

The territory, the plan of which appears in Schedule 48 to this Order, is established as a controlled zone under the name Normandie Controlled Zone;

The territory, the plan of which appears in Schedule 49 to this Order, is established as a controlled zone under the name des Nymphes Controlled Zone;

The territory, the plan of which appears in Schedule 50 to this Order, is established as a controlled zone under the name Oie-Blanche-de-Montmagny Controlled Zone;

The territory, the plan of which appears in Schedule 51 to this Order, is established as a controlled zone under the name Onatchiwag Controlled Zone;

The territory, the plan of which appears in Schedule 52 to this Order, is established as a controlled zone under the name Owen Controlled Zone;

The territory, the plan of which appears in Schedule 53 to this Order, is established as a controlled zone under the name Pabok Controlled Zone;

The territory, the plan of which appears in Schedule 54 to this Order, is established as a controlled zone under the name des Passes Controlled Zone;

The territory, the plan of which appears in Schedule 55 to this Order, is established as a controlled zone under the name Petawaga Controlled Zone;

The territory, the plan of which appears in Schedule 56 to this Order, is established as a controlled zone under the name Petite-Rivière-Cascapédia Controlled Zone;

The territory, the plan of which appears in Schedule 57 to this Order, is established as a controlled zone under the name Pontiac Controlled Zone;

The territory, the plan of which appears in Schedule 58 to this Order, is established as a controlled zone under the name Rapides-des-Joachims Controlled Zone;

The territory, the plan of which appears in Schedule 59 to this Order, is established as a controlled zone under the name Restigo Controlled Zone;

The territory, the plan of which appears in Schedule 60 to this Order, is established as a controlled zone under the name Rivière-à-Mars Controlled Zone;

The territory, the plan of which appears in Schedule 61 to this Order, is established as a controlled zone under the name Rivière-aux-Rats Controlled Zone;

The territory, the plan of which appears in Schedule 62 to this Order, is established as a controlled zone under the name Rivière-Blanche Controlled Zone;

The territory, the plan of which appears in Schedule 63 to this Order, is established as a controlled zone under the name Rivière-Bonaventure Controlled Zone;

The territory, the plan of which appears in Schedule 64 to this Order, is established as a controlled zone under the name Rivière-Cap-Chat Controlled Zone;

The territory, the plan of which appears in Schedule 65 to this Order, is established as a controlled zone under the name Rivière-Dartmouth Controlled Zone;

The territory, the plan of which appears in Schedule 66 to this Order, is established as a controlled zone under the name Rivière-de-la-Trinité Controlled Zone;

The territory, the plan of which appears in Schedule 67 to this Order, is established as a controlled zone under the name Rivière-des-Escoumins Controlled Zone;

The territory, the plan of which appears in Schedule 68 to this Order, is established as a controlled zone under the name Rivière-Jacques-Cartier Controlled Zone;

The territory, the plan of which appears in Schedule 69 to this Order, is established as a controlled zone under the name Rivière-Laval Controlled Zone;

The territory, the plan of which appears in Schedule 70 to this Order, is established as a controlled zone under the name Rivière-Madeleine Controlled Zone;

The territory, the plan of which appears in Schedule 71 to this Order, is established as a controlled zone under the name Rivière-Matane Controlled Zone;

The territory, the plan of which appears in Schedule 72 to this Order, is established as a controlled zone under the name Rivière-Mitis Controlled Zone;

The territory, the plan of which appears in Schedule 73 to this Order, is established as a controlled zone under the name Rivière-Moisie Controlled Zone;

The territory, the plan of which appears in Schedule 74 to this Order, is established as a controlled zone under the name Rivière-Nouvelle Controlled Zone;

The territory, the plan of which appears in Schedule 75 to this Order, is established as a controlled zone under the name Rivière-Petit-Saguenay Controlled Zone;

The territory, the plan of which appears in Schedule 76 to this Order, is established as a controlled zone under the name Rivière-Rimouski Controlled Zone;

The territory, the plan of which appears in Schedule 77 to this Order, is established as a controlled zone under the name Rivière-Sainte-Marguerite Controlled Zone;

The territory, the plan of which appears in Schedule 78 to this Order, is established as a controlled zone under the name zone d'exploitation contrôlée de la Rivière-Saint-Jean-du-Saguenay;

The territory, the plan of which appears in Schedule 79 to this Order, is established as a controlled zone under the name Rivière-York Controlled Zone;

The territory, the plan of which appears in Schedule 80 to this Order, is established as a controlled zone under the name Rivières-Godbout-et-Mistassini Controlled Zone;

The territory, the plan of which appears in Schedule 81 to this Order, is established as a controlled zone under the name Saint-Patrice Controlled Zone;

The territory, the plan of which appears in Schedule 82 to this Order, is established as a controlled zone under the name Saint-Romain Controlled Zone;

The territory, the plan of which appears in Schedule 83 to this Order, is established as a controlled zone under the name Tawachiche Controlled Zone;

The territory, the plan of which appears in Schedule 84 to this Order, is established as a controlled zone under the name Trinité Controlled Zone;

The territory, the plan of which appears in Schedule 85 to this Order, is established as a controlled zone under the name Varin Controlled Zone;

The territory, the plan of which appears in Schedule 86 to this Order, is established as a controlled zone under the name Wessonneau Controlled Zone;

This Order replaces the Zones d'exploitation contrôlée (chapter C-61.1, r. 74.1), the Order in Council respecting certain controlled zones for the development, harvesting or conservation of wildlife (chapter C-61.1, r. 75), the Order in Council respecting certain controlled zones for the development, harvesting or conservation of Atlantic salmon (chapter C-61.1, r. 76), the Regulation respecting the Anse-Saint-Jean Controlled Zone (chapter C-61.1, r. 80), the Ministerial Order respecting the des Anses Controlled Zone (chapter C-61.1, r. 81), the Ministerial Order respecting the Baillargeon Controlled Zone (chapter C-61.1, r. 82), the Ministerial Order concerning the Bas-Saint-Laurent Controlled Zone (chapter C-61.1, r. 83.1), the Regulation respecting the Batiscan-Neilson Controlled Zone (chapter C-61.1, r. 84), the Regulation respecting the Borgia Controlled Zone (chapter C-61.1, r. 85), the Ministerial Order respecting the Buteux-Bas-Saguenay Controlled Zone (chapter C-61.1, r. 86), the Order in Council respecting the Cap-Chat Controlled Zone (chapter C-61.1, r. 87), the Regulation respecting the Casault Controlled Zone (chapter C-61.1, r. 88), the Regulation respecting the Chapais Controlled Zone (chapter C-61.1, r. 89), the Order in Council respecting the Chauvin Controlled Zone (chapter C-61.1, r. 90), the Regulation respecting the Croche Controlled Zone (chapter C-61.1, r. 91), the Regulation respecting the D'Iberville Controlled Zone (chapter C-61.1, r. 92), the Regulation respecting the Forestville Controlled Zone (chapter C-61.1, r. 93), the Order in Council respecting the Frémont Controlled Zone (chapter C-61.1, r. 94), the Order in Council respecting the Gros-Brochet Controlled Zone (chapter C-61.1, r. 95), the Ministerial Order respecting

the Jaro Controlled Zone (chapter C-61.1, r. 96), the Order in Council respecting the Kiskissink Controlled Zone (chapter C-61.1, r. 97), the Order in Council respecting the Labrieville Controlled Zone (chapter C-61.1, r. 98), the Arrêté ministériel concernant la zone d'exploitation contrôlée Lac-Brébeuf (chapter C-61.1, r. 100.1), the Regulation respecting the Lac-de-la-Boiteuse Controlled Zone (chapter C-61.1, r. 101), the Ministerial Order respecting the Lavigne Controlled Zone (chapter C-61.1, r. 102), the Regulation respecting the Lesueur Controlled Zone (chapter C-61.1, r. 103), the Order in Council respecting the Lièvre Controlled Zone (chapter C-61.1, r. 104), the Ministerial Order respecting the Louise-Gosford Controlled Zone (chapter C-61.1, r. 105.1), the Regulation respecting the Maganasipi Controlled Zone (chapter C-61.1, r. 106), the Regulation respecting the Martin-Valin Controlled Zone (chapter C-61.1, r. 108), the Order in Council respecting des Martres Controlled Zone (chapter C-61.1, r. 109), the Regulation respecting the Matimek Controlled Zone (chapter C-61.1, r. 110), the Order in Council respecting the Menokeosawin Controlled Zone (chapter C-61.1, r. 111), the Ministerial Order respecting the Nordique Controlled Zone (chapter C-61.1, r. 112), the Ministerial Order respecting the des Nymphes Controlled Zone (chapter C-61.1, r. 113), the Ministerial Order respecting the Oie-Blanche-de-Montmagny Controlled Zone (chapter C-61.1, r. 114), the Ministerial Order respecting the Onatchiway Controlled Zone (chapter C-61.1, r. 115), the Regulation respecting the Owen Controlled Zone (chapter C-61.1, r. 116), the Order in Council respecting the Pabok Controlled Zone (chapter C-61.1, r. 117), the Ministerial Order respecting the des Passes Controlled (chapter C-61.1, r. 118), the Regulation respecting the Petawaga Controlled Zone (chapter C-61.1, r. 119), the Regulation respecting the Pontiac Controlled Zone (chapter C-61.1, r. 120), the Order in Council respecting the Rivière-à-Mars Controlled Zone (chapter C-61.1, r. 121), the Regulation respecting the Rivière-aux-Rats Controlled Zone (chapter C-61.1, r. 122), the Order in Council respecting the Rivière-Cap-Chat Controlled Zone, the Rivière-Matane Controlled Zone, the Rivière-Madeleine Controlled Zone and the Petite-Rivière-Cascapédia Controlled Zone (chapter C-61.1, r. 124), the Ministerial Order respecting the Rivière-des-Escoumins Controlled Zone (chapter C-61.1, r. 125), the Ministerial Order respecting the Rivière-Jacques-Cartier Controlled Zone (chapter C-61.1, r. 126), the Order in Council respecting Rivière-Mitis Controlled Zone and the Rivière-Rimouski Controlled Zone (chapter C-61.1, r. 127), the Order in Council respecting the Rivière-Nouvelle Controlled Zone (chapter C-61.1, r. 128), the Ministerial Order respecting the Rivière-Petit-Saguenay Controlled Zone (chapter C-61.1, r. 129), the Arrêté ministériel concernant la zone d'exploitation contrôlée de la Rivière-Saint-Jean-

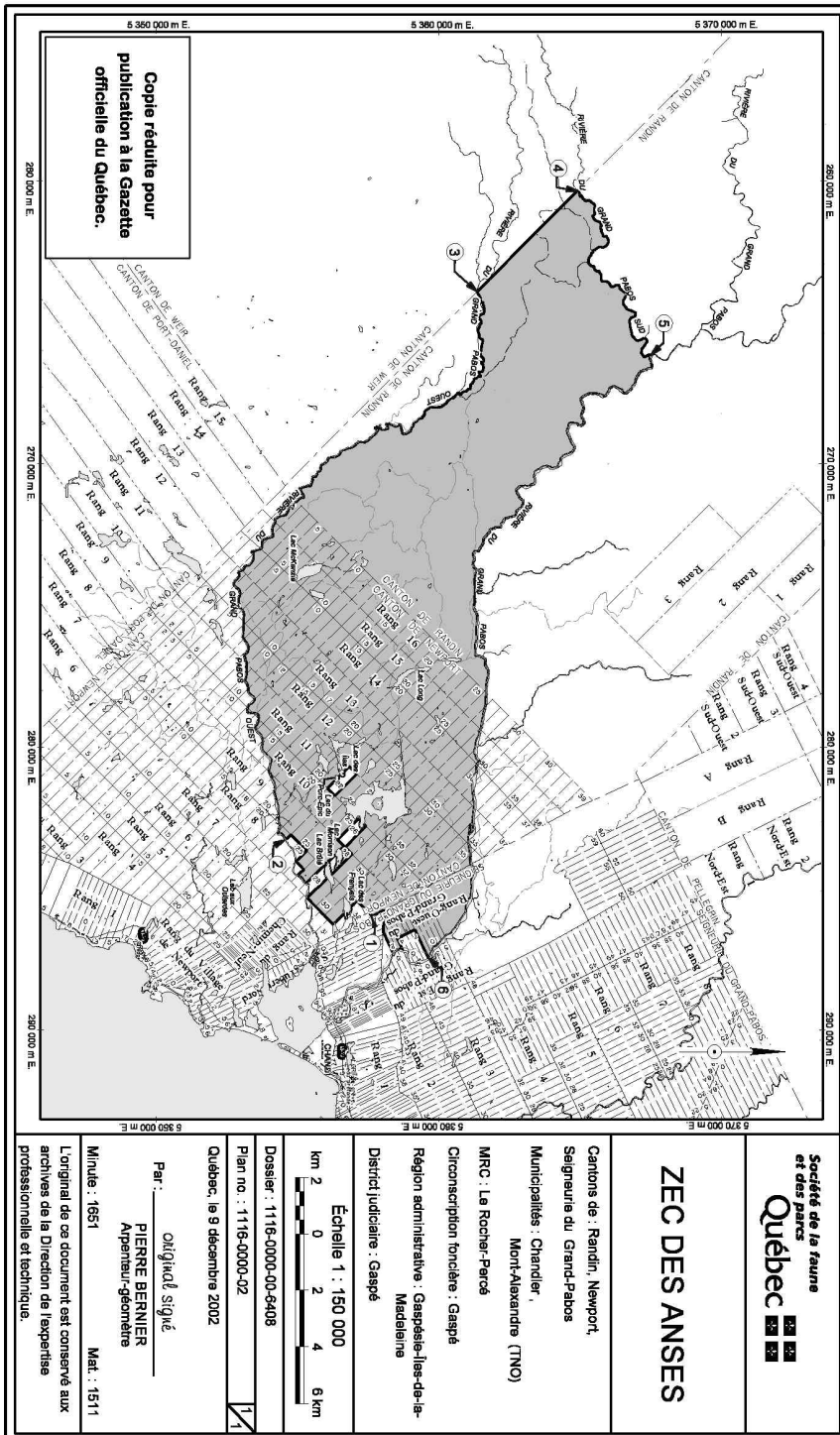
du-Saguenay (chapter C-61.1, r. 130.1), the Regulation respecting the Rivière-Blanche Controlled Zone (chapter C-61.1, r. 123), the Regulation respecting the Saint-Patrice Controlled Zone (chapter C-61.1, r. 131), the Ministerial Order respecting the Saint-Romain Controlled Zone (chapter C-61.1, r. 132), the Regulation respecting the Tawachiche Controlled Zone (chapter C-61.1, r. 133), the Regulation respecting the Varin Controlled Zone (chapter C-61.1, r. 134) and the Order in Council respecting the Wessonneau Controlled Zone (chapter C-61.1, r. 135);

This Order comes into force on the date of its publication in the *Gazette officielle du Québec*.

Québec, 29 November 2022

BENOIT CHARETTE

Minister of the Environment, Fight Against Climate Change, Wildlife and Parks



Copie réduite pour
publication à la Gazette
officielle du Québec.

Société de la faune
et des parcs
Québec

ZEC DES ANSES

Cantons de : Randin, Newport,
Saigneuria du Grand-Habos
Municipalités : Chandler,
Mont-Alexandre (TNO)

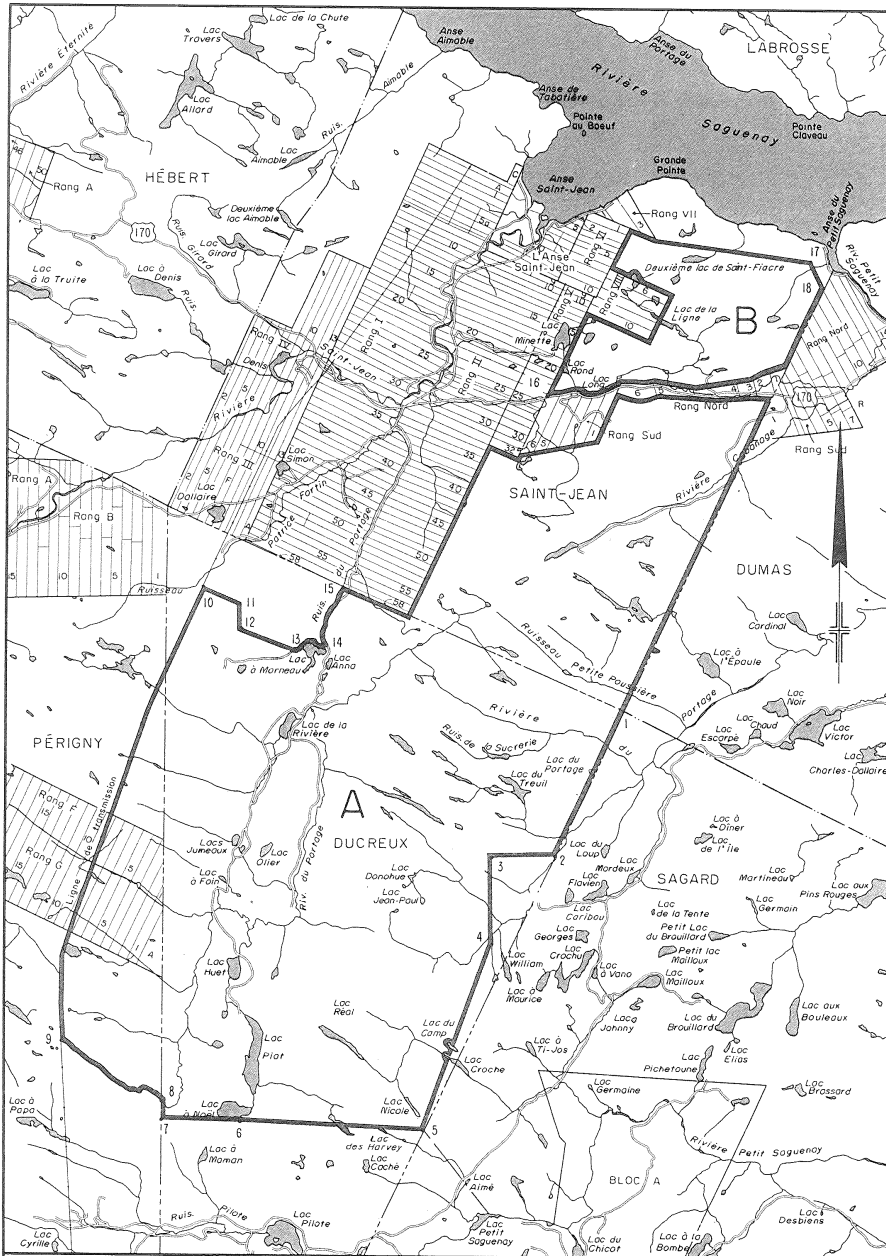
MRC : Le Rocher-Parcés
Circonscription foncière : Gaspé
Région administrative : Gaspésie-Iles-de-la-
Madeleine
District judiciaire : Gaspé



Échelle 1 : 150 000
0 2 4 6 km

Dossier : 1116-0000-00-6408
Plan no : 1116-0000-02
Québec, le 9 décembre 2002

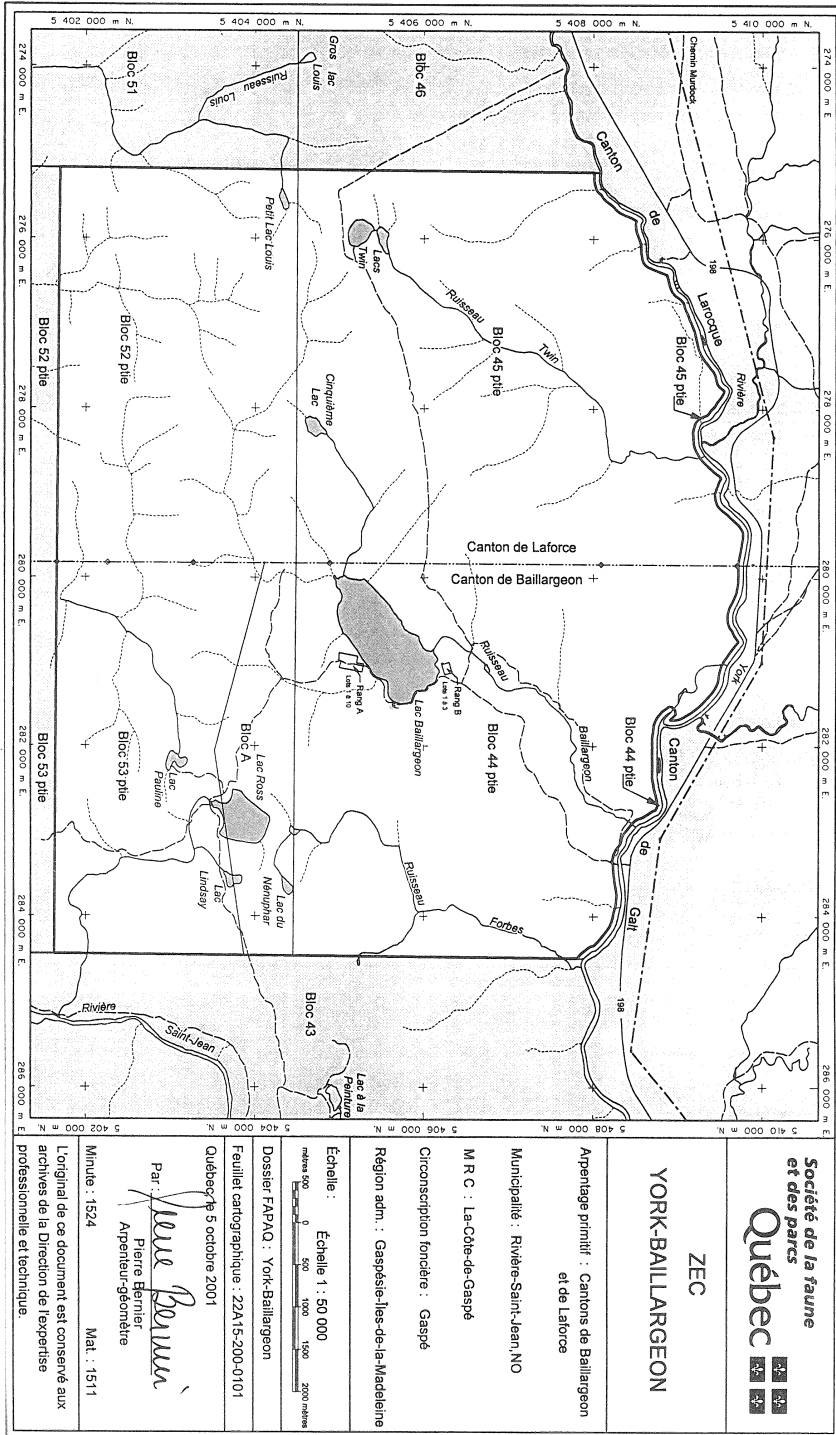
Par : *original signé*
PIERRE BERNIER
Arpenteur-géomètre
Mat. : 1511

Minute : 1651
L'original de ce document est conservé aux
archives de la Direction de l'expertise
professionnelle et technique.



 Gouvernement du Québec Ministère de l'Environnement et de la Faune Division des données foncières et de la cartographie	ZEC ANSE SAINT-JEAN	
	Par: JACQUES PELCHAT Arpenteur-géomètre	DATE: 1994-08-25 PLAN: P-1002 MINUTE: 1002
ÉCHELLE: 1/125 000 		

Art Synthèse inc



**Société de la faune
et des parcs
Québec**

**ZEC
YORK-BAILARGEON**

Arpentage primitif : Cantons de Bailargeon
et de Laforce

Municipalité : Rivière-Saint-Jean, NO

M.R.C. : La Côte-de-Gaspé

Circonscription foncière : Gaspé

Région adm. : Gaspésie-Iles-de-la-Madeleine

Échelle : Echelle 1 : 50 000
0 500 1000 1500 2000 mètres

Dossier FAPAQ : York-Bailargeon

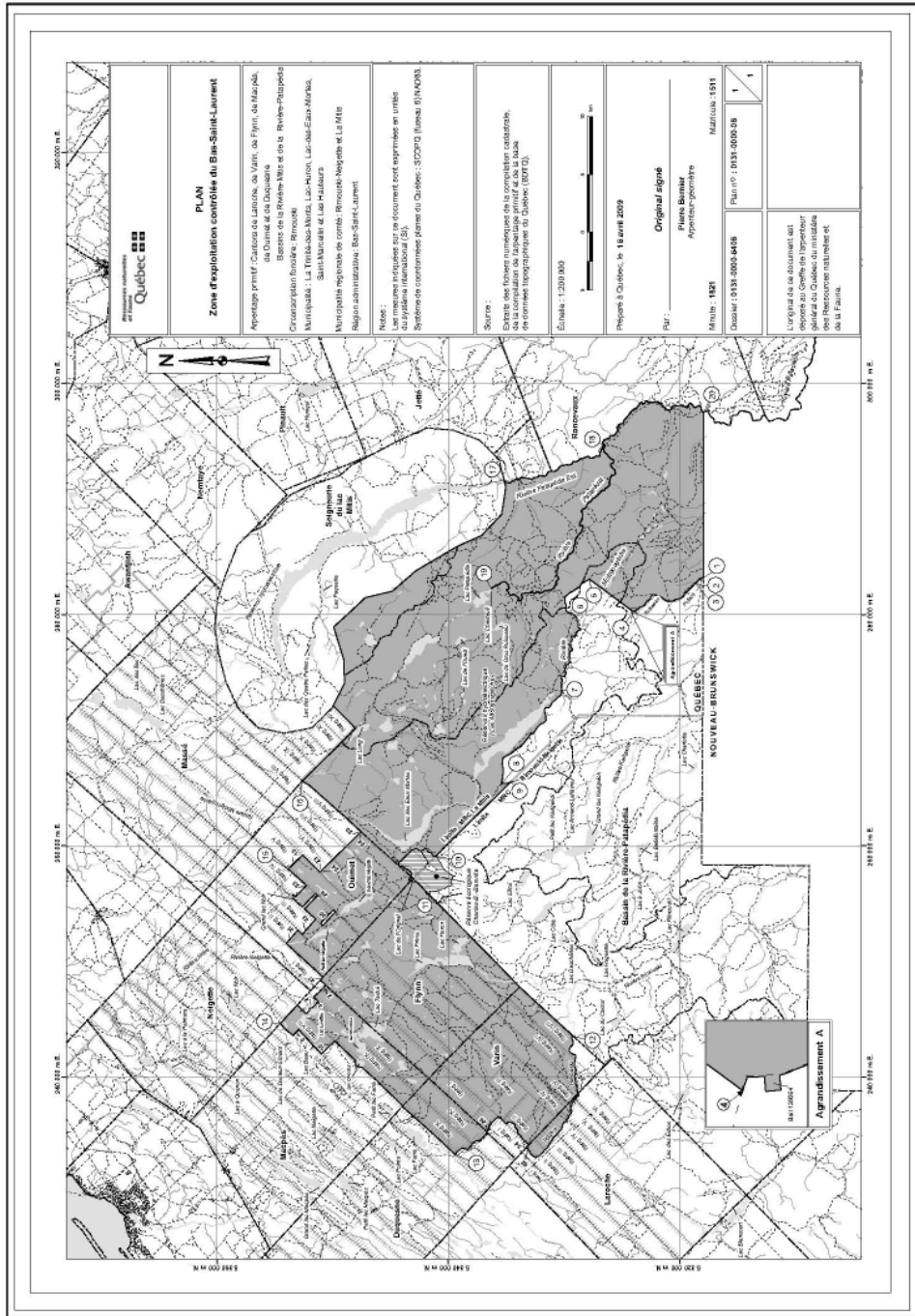
Feuille cartographique : 22A15-200-0101

Québec le 5 octobre 2001

Par *Pierre Hébert*
Pierre Hébert
Arpenteur-géomètre

Minute : 1524 Mat. : 1514

L'original de ce document est conservé aux
archives de la Direction d'expertise
professionnelle et technique.





Gouvernement du Québec
 Ministère du Loisir
 de la Chasse et de la Pêche
 Direction des services techniques

Prépare par: Service de l'acquisition d'immeubles

Annexe 1

PROVINCE DE QUÉBEC

MINISTÈRE DU LOISIR, DE LA CHASSE ET DE LA PÊCHE

DIVISION D'ENREGISTREMENT DE LA TUQUE

DESCRIPTION TECHNIQUE

ZONE D'EXPLOITATION CONTRÔLÉE: BESSONNE

Minute 485

Un territoire situé dans la municipalité régionale de comté du Haut-Saint-Maurice, dans les cantons de: Mailhot, Pothier, Bourgeois, Charest, Bickerdike et Laurier, ayant une superficie de 524,5 km² et dont la ligne périmétrique se décrit à l'aide d'une ligne brisée dont les coordonnées U.T.M. des sommets sont:

Point	Coordonnées
A	5 245 150 m N et 690 850 m E; Ce point est situé sur la limite nord-ouest du canton de Pothier; de là, vers le sud-ouest, la limite nord-ouest de ce canton et son prolongement jusqu'au point B;
B	5 242 850 m N et 688 650 m E;
C	5 237 800 m N et 688 350 m E;
D	5 236 350 m N et 687 800 m E;
E	5 236 250 m N et 679 700 m E, En contournant par le nord, le lac Isidore en suivant une ligne parallèle et distante de 60 m de la ligne des hautes eaux ordinaires (L.H.E.O.) de ce lac;
F	5 237 400 m N et 679 300 m E;
G	5 237 400 m N et 674 425 m E;
H	5 240 950 m N et 674 425 m E;
I	5 245 725 m N et 673 250 m E;
J	5 245 725 m N et 672 800 m E;

Point	Coordonnées
K	5 248 850 m N et 672 650 m E, Ce point est situé à 60 m au sud-est de la L.H.E.O. sur la rive sud-est du lac Seymour; de là, vers le nord-est, une ligne parallèle et distante de 60 m de la L.H.E.O. jusqu'à la rencontre avec le premier tributaire qu'on y rencontre; de là, nord une droite jusqu'au point K';
K'	5 249 500 m N et 672 900 m E;
L	5 250 600 m N et 674 300 m E;
M	5 252 400 m N et 679 800 m E, En contournant par le nord le lac Fabi, suivant une ligne parallèle et distante de 60 m au nord de la L.H.E.O. de ce lac;
N	5 256 650 m N et 682 875 m E, En contournant par l'ouest le lac Delisle, suivant une ligne parallèle et distante de 60 m de la L.H.E.O. de ce lac;
O	5 260 275 m N et 682 875 m E, En contournant par l'ouest le lac Zéphirin, suivant une ligne parallèle et distante de 60 m à l'ouest de la L.H.E.O. sur la rive ouest de ce lac, ce point est situé sur la limite nord-ouest du canton de Charest; de là, vers le nord-est, la limite nord-ouest de ce canton jusqu'au point P;
P	5 263 650 m N et 686 100 m E;
Q	5 264 200 m N et 685 150 m E;
R	5 270 000 m N et 686 000 m E, De là, vers l'est, une droite en contournant par le nord le lac Eugène, suivant une ligne parallèle et distante de 60 m au nord de la L.H.E.O. sur la rive nord de ce lac jusqu'au point S;

Point	Coordonnées
S	<p>5 270 000 m N et 697 700 m E,</p> <p>Ce point est situé à 60 m à l'ouest de la L.H.E.O. sur la rive ouest du lac Edouard; de là, dans une direction générale sud, nord-est, sud-est puis sud-ouest, une ligne parallèle et distante de 60 m de la L.H.E.O. des rives suivantes: la rive ouest du lac Edouard, les rives ouest, sud et est du lac de la Grande Baie, la rive droite de la rivière Jeannotte et la rive ouest du lac du Castor, jusqu'au point T;</p>
T	<p>5 253 850 m N et 699 700 m E;</p>
U	<p>5 253 000 m N et 698 800 m E,</p> <p>Ce point est situé à 60 m au nord de la L.H.E.O. sur la rive nord du lac de la Belle Truite; de là, vers le sud-ouest, une ligne parallèle et distante de 60 m de la L.H.E.O. sur les rives nord et ouest de ce lac jusqu'au point V;</p>
V	<p>5 251 050 m N et 697 350 m E;</p>
W	<p>5 249 300 m N et 697 000 m E,</p> <p>Ce point est situé à 60 m au nord de la L.H.E.O. sur la rive nord du lac Bradley; de là, vers l'ouest puis le sud, une ligne parallèle et distante de 60 m à l'ouest de la L.H.E.O. sur la rive ouest de ce lac jusqu'au point X;</p>
X	<p>5 248 350 m N et 697 075 m E,</p> <p>Ce point est situé sur la limite nord du bloc D du canton de Laurier; de là, vers l'ouest puis le sud, les limites nord et ouest de ce bloc jusqu'au point Y;</p>
Y	<p>5 247 850 m N et 697 000 m E,</p> <p>Ce point est situé sur la limite nord de l'emprise d'un chemin conduisant au lac Lemoine; de là, vers le sud-ouest puis le nord-ouest, la limite nord de cette emprise jusqu'au point Z;</p>

Point	Coordonnées
Z	5 250 125 m N et 692 850 m E;
A'	5 251 100 m N et 692 800 m E;
B'	5 251 150 m N et 694 350 m E;
C'	5 253 100 m N et 692 200 m E;
D'	5 251 500 m N et 690 600 m E;
E'	5 250 850 m N et 691 200 m E;
F'	5 249 150 m N et 689 650 m E,

De là, vers le sud-est, une droite jusqu'au point de départ.


Les coordonnées mentionnées ci-dessus sont exprimées en mètres et ont été relevées graphiquement à partir du quadrillage U.T.M. utilisé sur une carte à l'échelle 1:50 000 publiée par le ministère de l'Energie, des Mines et des Ressources du Canada.

Le tout tel que montré sur le plan ci-annexé et portant le numéro P-485.

L'original de ce document est conservé au Service de la construction du ministère du Loisir, de la Chasse et de la Pêche.

Cartes: 1:50 000 31 P/8, 31 P/7, 31 P/9, 31 P/10

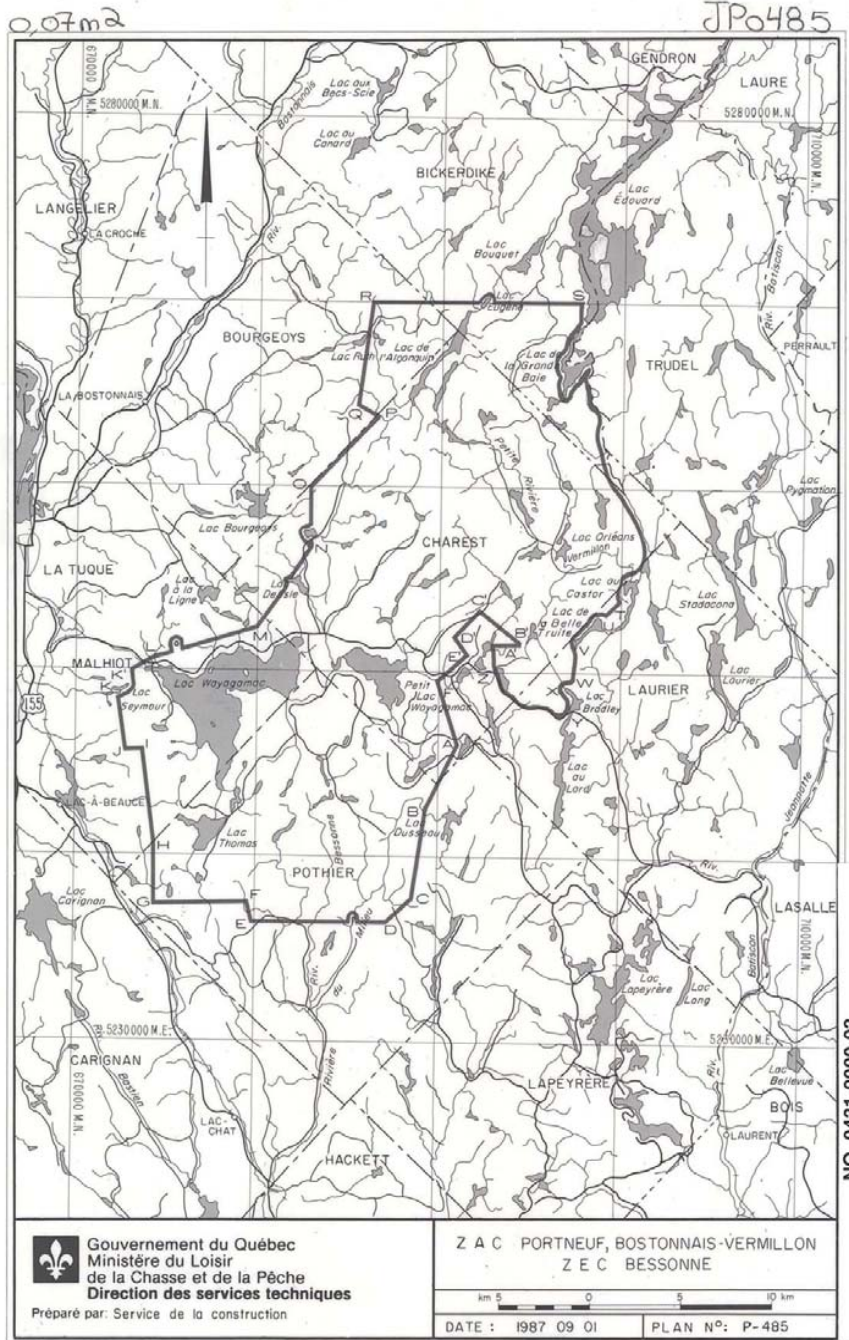
PRÉPARÉE PAR:


JACQUES PELCHAT
Arpenteur-géomètre

M. J.

Québec, le 1er septembre 1987

Minute: 485



TECHNI-CARTE
FORMAT A-4

Annexe 2

PROVINCE DE QUÉBEC
MINISTÈRE DU LOISIR, DE LA CHASSE ET DE LA PÊCHE
DIVISIONS D'ENREGISTREMENT DE BERTHIER ET DE MASKINONGÉ

DESCRIPTION TECHNIQUE

ZONE D'EXPLOITATION CONTRÔLÉE: BOULLÉ

Un territoire situé dans la municipalité régionale de comté de Matawinie dans les cantons de: Dupont, Boullé, Troyes, Lenoir, Légaré et Charland ayant une superficie de 638,5 km² et dont la ligne périmétrique se décrit à l'aide d'une ligne brisée dont les coordonnées U.T.M. sont:

Partant d'un point situé sur la ligne de division des cantons de Lenoir, de Laverdière, de Dupont et de Charland; de là, vers le nord-ouest, la ligne de division des cantons de Dupont et de Lenoir jusqu'à un point situé à 60 m au sud-est de la limite d'emprise d'un chemin qui passe au nord du lac Mitoyen et au sud du lac Ventura en contournant par le sud-ouest par une ligne parallèle et distante de 60 m au sud-ouest de la ligne des hautes eaux ordinaires (L.H.E.O.) sur la rive sud-ouest des lacs dont les coordonnées géocentriques sont: 5 192 250 m N et 544 750 m E, 5 195 850 m N et 541 450 m E et en contournant par le nord-est suivant une ligne parallèle et distante de 60 m au nord-est de la L.H.E.O. sur la rive nord-est des lacs Vedène et Mitoyen; de là, dans une direction générale nord-ouest, une ligne parallèle et distante de 60 m au sud de l'emprise sud

du dit chemin jusqu'à un point situé à 60 m à l'ouest de la L.H.E.O. situé sur la rive ouest de l'émissaire du lac Ventura; de là, dans une direction générale nord-ouest, une ligne parallèle et distante de 60 m au sud-ouest de ladite ligne de l'émissaire du lac Ventura jusqu'à l'intersection avec la ligne de division des cantons de Lenoir et de Dupont, point dont les coordonnées sont: 5 203 250 m N et 533 725 m E; de là, vers le nord-ouest, ladite ligne de division; vers le nord-est, la limite nord-ouest du canton de Dupont et de Boullé en contournant par une ligne parallèle et distante de 60 m au nord-ouest de la L.H.E.O. sur la rive nord-ouest du lac Bélanger et un lac dont les coordonnées géocentriques sont: 5 212 950 m N et 540 900 m E, vers le sud-est la ligne de division des cantons de Boullé et de Troyes jusqu'à un point situé à 60 m au sud-est de la L.H.E.O. sur la rive droite d'un tributaire du lac du Boule en contournant par l'ouest par une ligne parallèle et distante de 60 m de la L.H.E.O. les lacs dont les coordonnées géocentriques sont: 5 213 350 m N et 565 800 m E, 5 212 600 m N et 567 200 m E et par l'est le lac dont les coordonnées géocentriques sont: 5 213 000 m N et 566 800 m E; de là, dans une direction générale sud-ouest, une ligne parallèle et distante de 60 m au sud-est de la L.H.E.O. sur la rive sud-est du tributaire du lac du Boule, à 60 m au sud-est de la L.H.E.O. sur la rive sud-est du lac du Boule, à 60 m au sud-est de la L.H.E.O. sur la rive sud-est de l'émissaire du lac du Boule et à 60 m au sud de la L.H.E.O. sur la rive sud du lac du Verny jusqu'au point A, un point dont les coordonnées sont: 5 209 000 m N et 565 350 m E; de là, vers l'ouest, le sud-ouest et le sud-est, une ligne brisée dont

les coordonnées des sommets sont:

- B 5 208 900 m N et 562 800 m E,
en contournant par le nord suivant une ligne
parallèle et distante de 60 m au nord de la
L.H.E.O. sur la rive nord du lac Boullé;
- C 5 208 450 m N et 562 600 m E;
- D 5 208 500 m N et 559 050 m E;
- E 5 203 350 m N et 561 700 m E;
- F 5 202 450 m N et 562 800 m E,
ce point est situé sur la L.H.E.O. sur la ri-
ve gauche de la rivière Boullé; de là, dans
une direction générale sud-ouest puis ouest,
la L.H.E.O. sur la rive gauche de la rivière
Boullé, le prolongement de la L.H.E.O. sur la
rive droite du ruisseau Pierron, la L.H.E.O.
sur la rive droite du ruisseau Pierron
jusqu'à l'intersection avec une ligne de
hauteur arpenté par Jude Audet, a.g., le 16
novembre 1977, point dont les coordonnées
sont: 5 193 550 m N et 552 300 m E; de là,
vers le nord et le sud-ouest, suivant ladite
ligne de hauteur arpenté par Jude Audet,
a.g., selon les azimuts et distance suivante:
0°00' - 3 060 m, 252°00' - 2 570 m, 231°00'
- 3 220 m, 195°00' - 1930 m, en contournant
par le nord-ouest selon la L.H.E.O. sur la
rive nord-ouest le lac Quintin 221°00' - 966
m ce point étant situé sur la ligne de
division des cantons de Charland et de
Laverdière; de là, vers le nord-ouest, ladite
ligne de division jusqu'au point de départ.

Les coordonnées mentionnées ci-dessus sont exprimées en mètres et ont été relevées graphiquement à partir du quadrillage U.T.M. utilisé sur les cartes à l'échelle 1:50 000 publiées par le ministère de l'Énergie, des Mines et des Ressources du Canada.

Le tout tel que montré sur le plan ci-annexé et portant le numéro P-450.

L'original de ce document est conservé au Service de l'acquisition d'immeubles du ministère du Loisir, de la Chasse et de la Pêche.

PRÉPARÉE PAR:



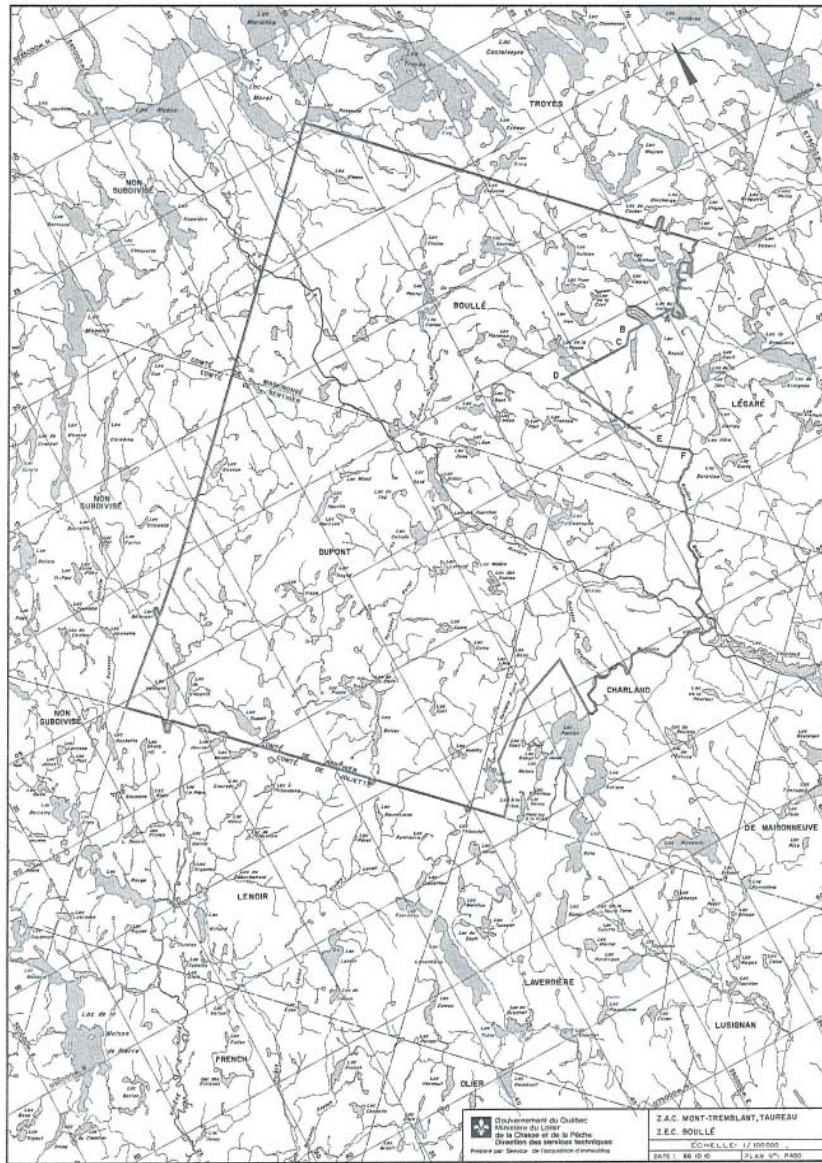
JACQUES PELCHAT
Arpenteur-géomètre

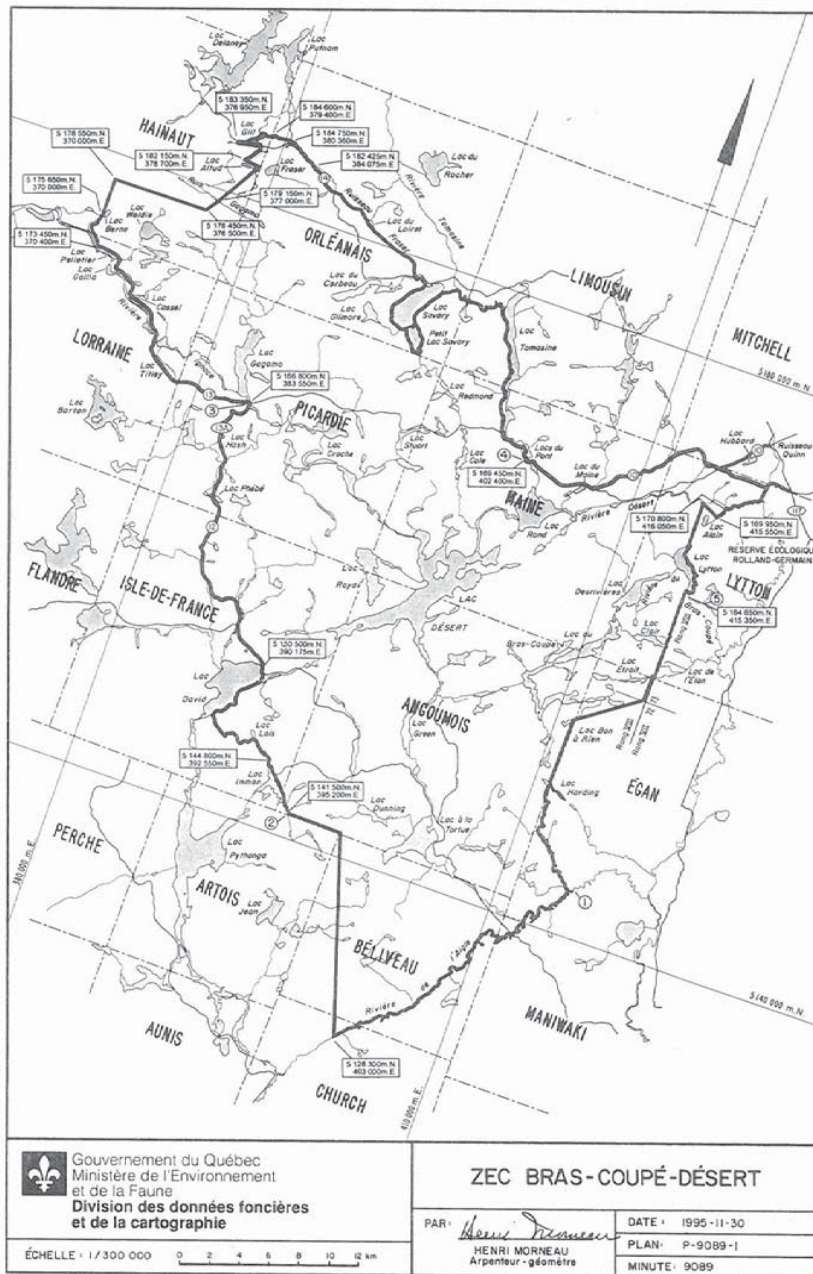
Québec, le 10 septembre 1986

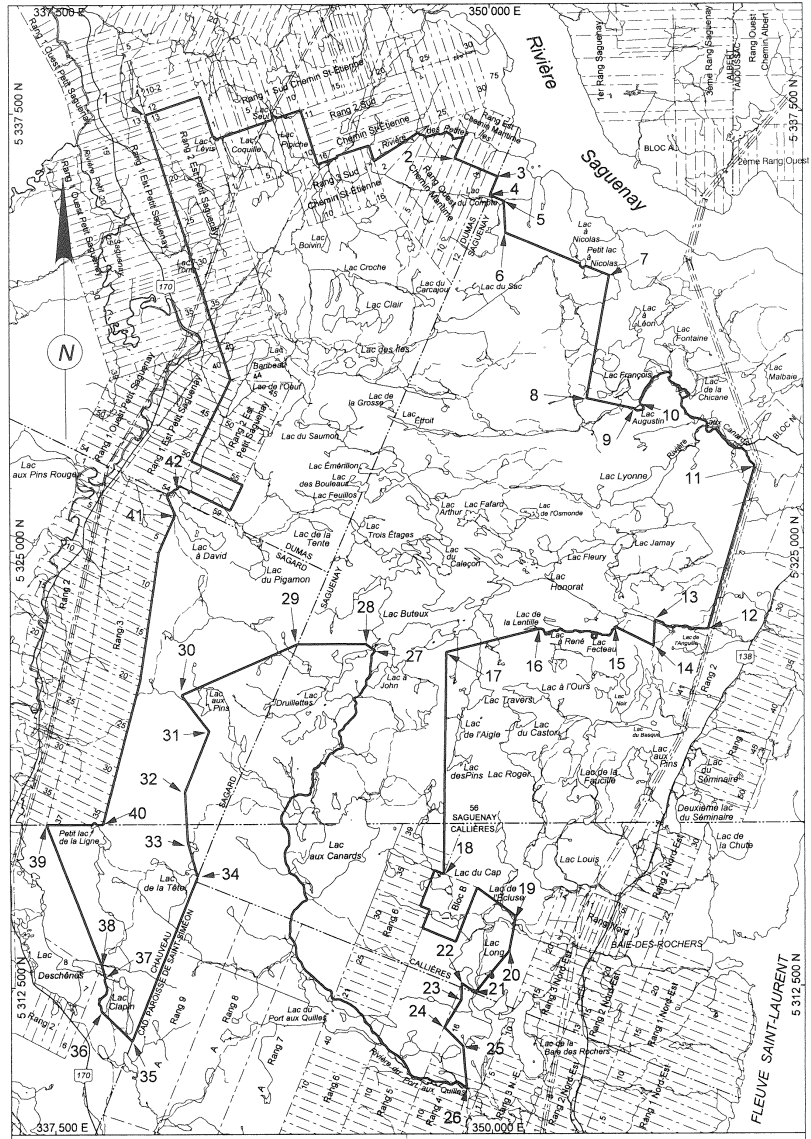
Minute: 450

NO. 1403-0001-03
ZEC Boullé
Plan de réaménagement
Mars 1978
Tous droits réservés
Échelle: 1:20000

31 1403 0 3

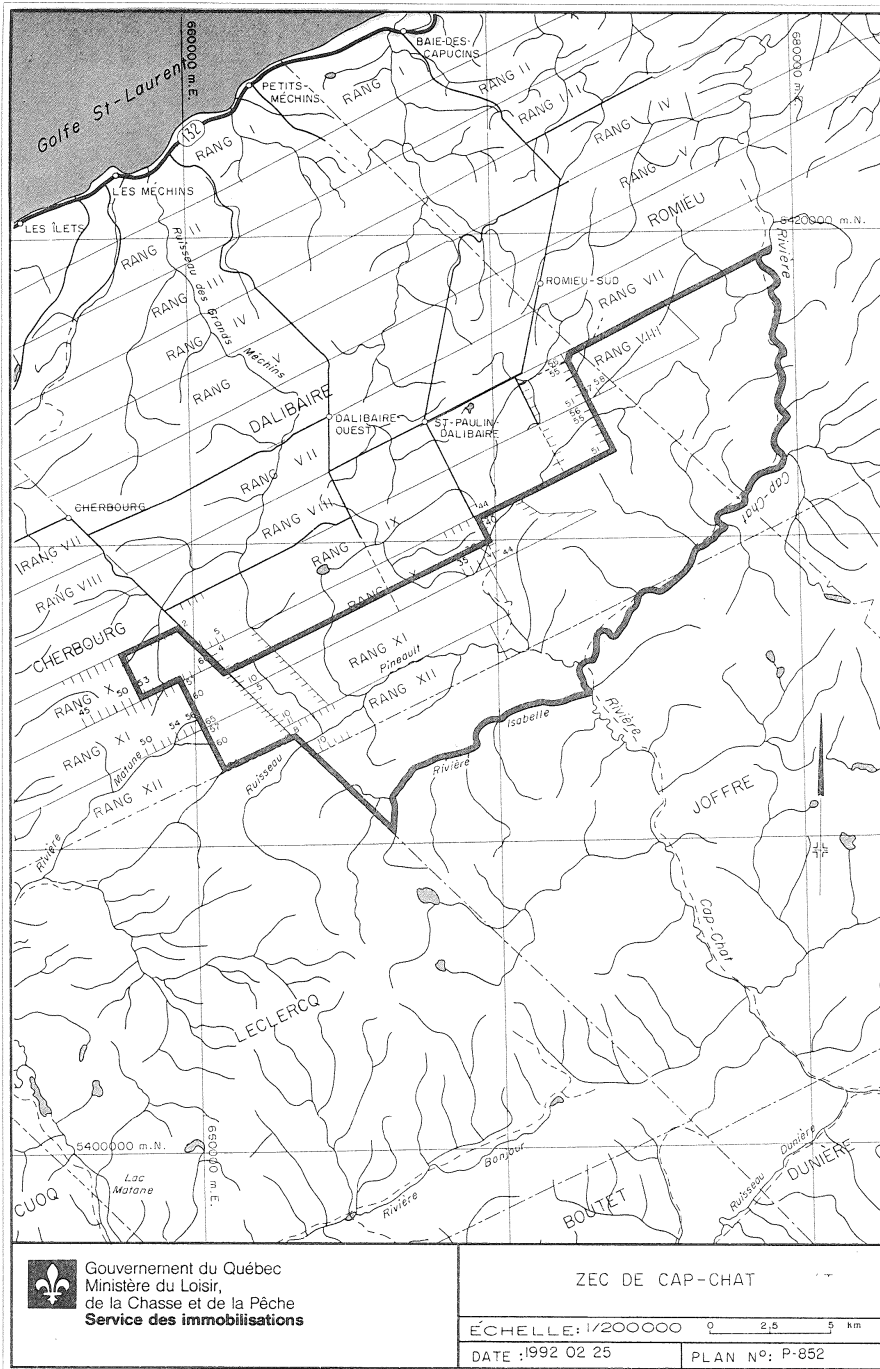




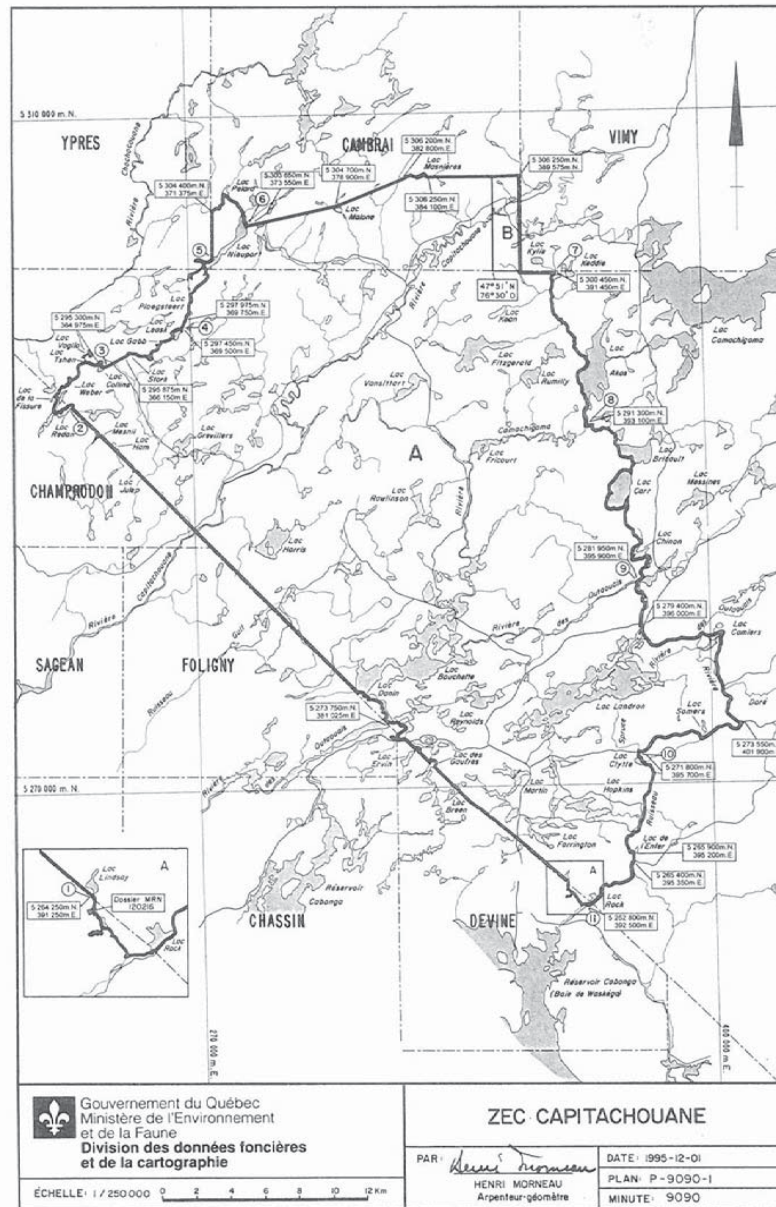


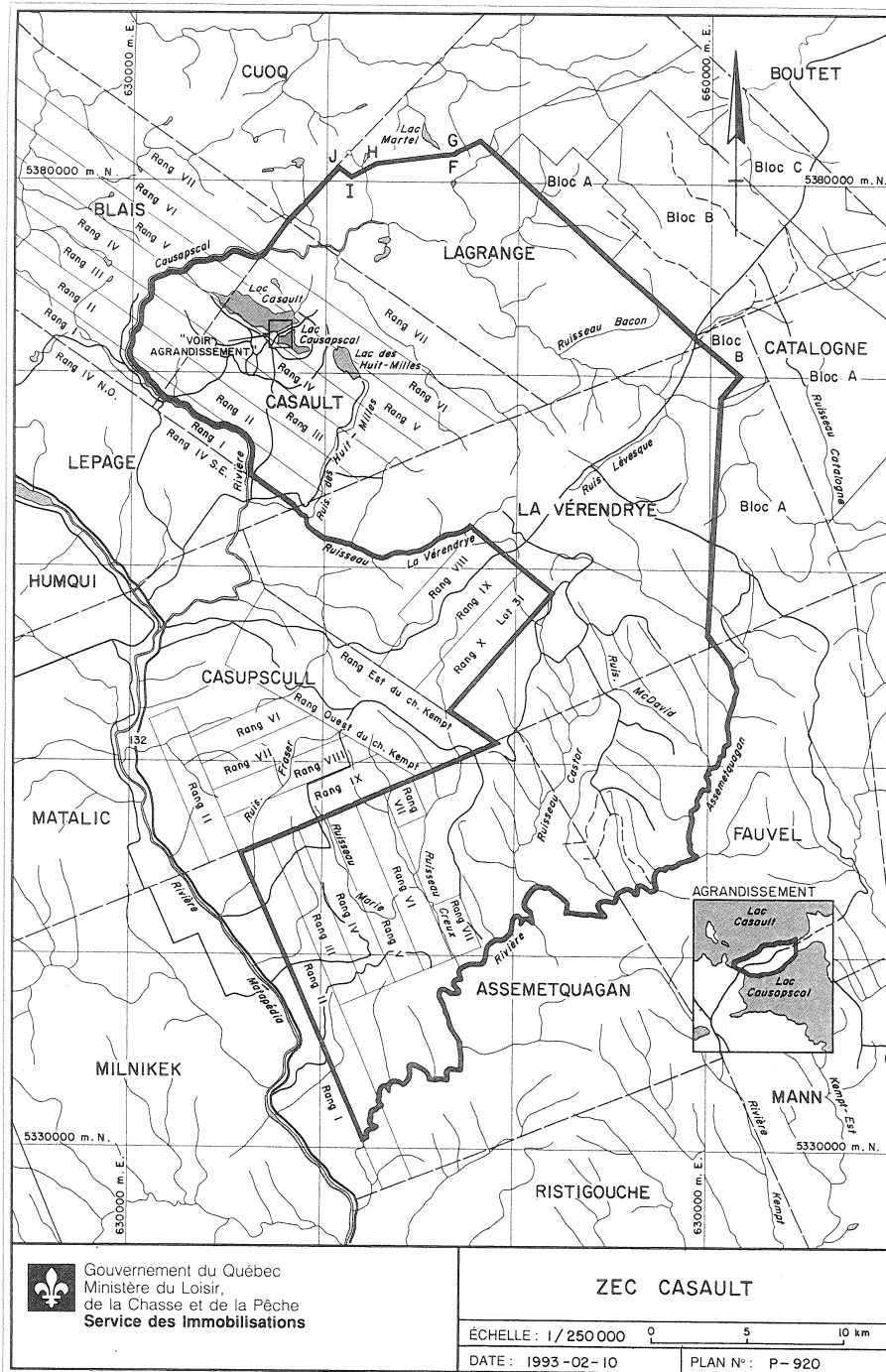
		ZEC BUTEUX- BAS-SAGUENAY	
Cantons: Callières, Chauveau, Dumas, Sagard, Saguenay, Cadastre de la Paroisse de Saint-Siméon			
Circonscriptions foncières: Charlevoix N°1, Chicoutimi		Préparé par:	
Régions adm.: Québec et Saguenay - Lac-Saint-Jean		 HENRI MORNEAU Arpenteur géomètre	
M R C : Charlevoix-Est			
Fichier: plani_buteux.dgn	Plan no: 9759	Minute: 9759	Date: 2000-03-16
Échelle: 1/125 000		L'original de ce document est conservé aux archives de la Direction de l'expertise professionnelle et technique.	

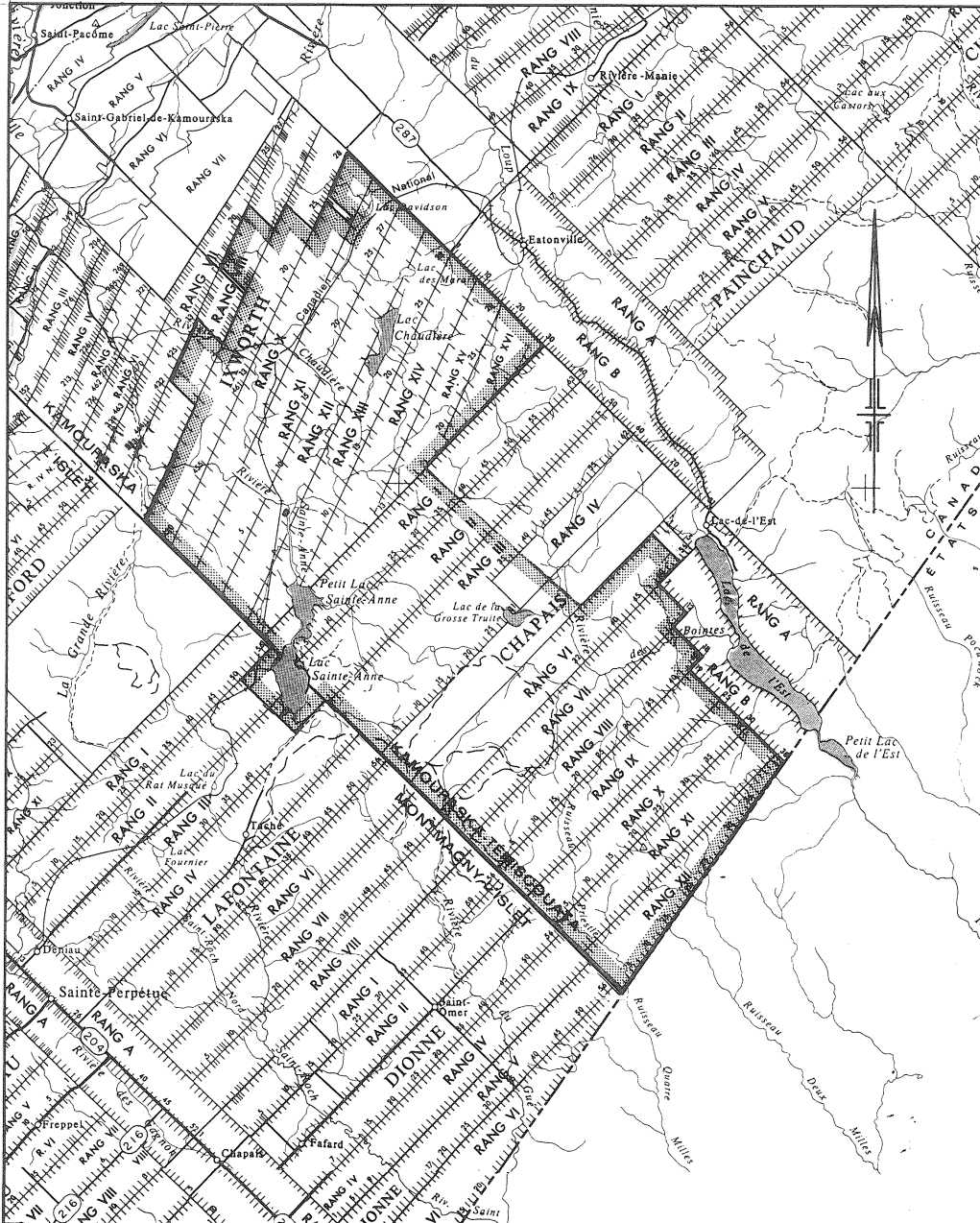
Art Synthèse inc.




Annexe 4







 <p>Gouvernement du Québec Ministère du Loisir de la Chasse et de la Pêche Direction des services techniques</p> <p>Prépare par: Service de l'acquisition d'immeubles</p>	<p>Z.A.C GRAND-PORTAGE-APPALACHES</p> <p>Z.E.C CHAPAIS</p>	
	<p>ECHELLE: 1/200 000</p>	
	<p>DATE: 1984 06 13</p>	<p>PLAN: 8235</p>

Annexe 5

PROVINCE DE QUÉBEC
MINISTÈRE DU LOISIR, DE LA CHASSE ET DE LA PÊCHE
DIVISION D'ENREGISTREMENT DE

DESCRIPTION TECHNIQUE

ZONE D'EXPLOITATION CONTRÔLÉE: CHAPEAU-DE-PAILLE

Minute 829

Un territoire situé dans les municipalités régionales de comté de: Maskinongé, Mékinac et Matawinie, dans les cantons de: Arcand, Allard, Créquy, Potherie, Badeaux, Bréhault, Normand, Livernois, Picard et dans la seigneurie du Cap-de-la-Madeleine, ayant une superficie de 1 270 km² dont la ligne périmétrique se décrit comme suit:

Partant du point A, une ligne brisée dont les coordonnées U.T.M. des sommets sont:

Point Coordonnées

A 5 193 550 m N et 632 525 m E,
ce point est situé sur la ligne des hautes eaux ordinaires (L.H.E.O.) sur la rive droite de la rivière Matawin; de là, dans une direction générale nord-ouest puis sud-ouest, cette L.H.E.O. jusqu'à la rencontre avec l'extrémité est du barrage du rapide Taureau; de là, vers l'ouest, une droite jusqu'à l'extrémité ouest du barrage; de là, dans une direction générale nord-ouest, la L.H.E.O. sur la rive nord-est du réservoir Taureau, la L.H.E.O. sur la rive gauche de l'émissaire du lac aux Cenelles; de là, vers l'ouest, une droite jusqu'à la L.H.E.O. sur la rive droite de cet émissaire; de là, vers l'est, la L.H.E.O. sur la rive nord du lac aux Cenelles jusqu'à la rencontre avec la L.H.E.O. sur la rive gauche de la rivière aux Cenelles; de là, vers le nord, la L.H.E.O. de cette rivière jusqu'au point B;

Minute 829	B	5 194 500 m N et 601 825 m E, ce point est situé sur la L.H.E.O. sur la rive sud-est du lac Gayot; de là, vers le nord, une droite jusqu'au point C;
	C	5 197 775 m N et 601 625 m E;
	D	5 198 900 m N et 602 700 m E, ce point est situé sur la L.H.E.O. sur la rive sud-ouest du lac Maurice; de là, vers le sud-est, le nord-est puis le nord-ouest, cette L.H.E.O. jusqu'au point E;
	E	5 199 075 m N et 602 900 m E, ce point est situé sur la L.H.E.O. sur la rive est du lac Maurice; de là, vers le nord-ouest, une droite jusqu'au point F;
	F	5 212 200 m N et 594 200 m E, ce point est situé sur la L.H.E.O. sur la rive sud-ouest du lac Rocheux; de là, vers le nord-est puis le nord-ouest, la L.H.E.O. sur les rives sud-est et nord-est de ce lac jusqu'au point G;
	G	5 213 100 m N et 594 450 m E; de là, vers le nord-ouest, une droite jusqu'au point H:
	H	5 217 950 m N et 590 450 m E;
	I	5 232 850 m N et 602 700 m E, en contournant par le sud-est selon la L.H.E.O. le lac Wilson et par l'ouest selon la L.H.E.O. le lac Boivin; de là, vers le sud-est, une droite jusqu'au point J;
	J	5 227 750 m N et 607 150 m E;
	K	5 228 000 m N et 608 250 m E; de là, vers le nord-est, une droite jusqu'au point L;
	L	5 236 575 m N et 616 575 m E, ce point est situé sur la L.H.E.O. sur la rive droite de la rivière Livernois en contournant par le sud selon la L.H.E.O. le lac Picard et par le nord selon la L.H.E.O. le lac dont les

Minute 829

coordonnées du point milieu sont: 5 229 600 m N et 609 800 m E; de là, dans une direction générale sud-est, cette L.H.E.O. sur la rive droite de la rivière Livernois, la L.H.E.O. sur la rive est du lac Rond et du lac du Milieu jusqu'au point M;

M 5 224 300 m N et 623 725 m E;

de là, vers le sud-ouest, une droite jusqu'au point N;

N 5 224 250 m N et 623 700 m E;

O 5 222 800 m N et 623 450 m E;

P 5 221 200 m N et 623 650 m E;

Q 5 216 350 m N et 628 000 m E;

R 5 216 400 m N et 625 350 m E;

S 5 213 990 m N et 624 650 m E;

T 5 213 900 m N et 621 100 m E;

U 5 203 350 m N et 630 800 m E,

ce point est situé sur la L.H.E.O. sur la rive droite du ruisseau Courbe; de là, vers le sud-est, cette L.H.E.O. jusqu'à l'intersection avec la limite nord de l'emprise du chemin passant au nord du petit lac Régis; de là, vers le sud-est puis le nord-est, cette limite d'emprise jusqu'au point V;

V 5 202 600 m N et 634 700 m E,

ce point est situé sur la L.H.E.O. sur la rive gauche du ruisseau Brown; de là, vers le sud-est, cette L.H.E.O., la L.H.E.O. sur la rive nord-est du lac Howe et la L.H.E.O. sur la rive gauche de l'émissaire de ce lac jusqu'au point W;

W 5 199 850 m N et 638 500 m E,

ce point est situé sur la limite ouest de l'emprise du chemin passant entre le lac Howe et le lac Brown; de là, vers le sud-ouest, une droite jusqu'au point X;

Minute 829	X	5 198 300 m N et 636 900 m E, ce point est situé sur la limite nord-est de l'emprise d'un chemin forestier; de là, vers le sud-est, cette limite d'emprise jusqu'au point Y;
	Y	5 195 700 m N et 641 100 m E; de là, vers le nord-est, une droite jusqu'au point Z;
	Z	5 198 000 m N et 644 400 m E;
	A'	5 197 900 m N et 649 700 m E, ce point est situé sur la L.H.E.O. sur la rive droite du ruisseau Aubin; de là, sud, cette L.H.E.O. jusqu'à la L.H.E.O. sur la rive droite de la rivière Matawin; de là, dans une direction générale sud-ouest puis nord-ouest, cette L.H.E.O. jusqu'au point de départ.

A DISTRAIRE DE CE TERRITOIRE:

La réserve écologique Irénée-Marie, soit les bloc 1 et 2 du canton d'Arcand, tel que montré sur un plan préparé par Monsieur Yvan L'Heureux, arpenteur-géomètre, en date du 17 juillet 1984 et conservé aux archives du Service de l'arpentage du ministère de l'Énergie et des Ressources du Québec.

Les coordonnées mentionnées ci-dessus sont exprimées en mètres et ont été relevées graphiquement à partir du quadrillage U.T.M. utilisé sur les cartes à l'échelle 1:50 000 publiées par le ministère de l'Énergie, des Mines et des Ressources du Canada, NAD 1927, Fuseau 18.

Le tout tel que montré sur le plan ci-annexé et portant le numéro P-829.

L'original de ce document est conservé au Service
des immobilisations du ministère du Loisir, de la Chasse
et de la Pêche.

PRÉPARÉE PAR:

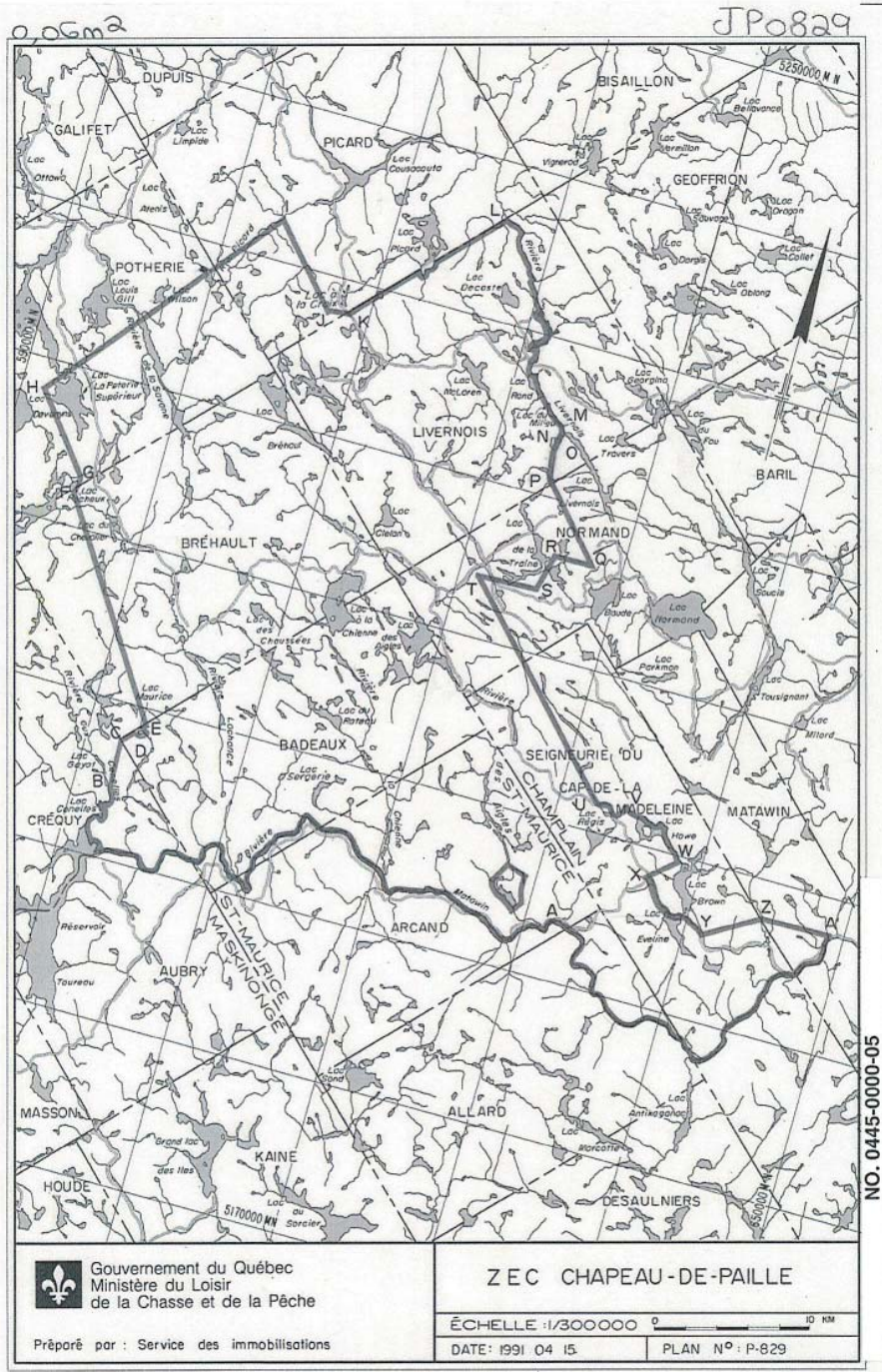

JACQUES PELCHAT
Arpenteur-géomètre

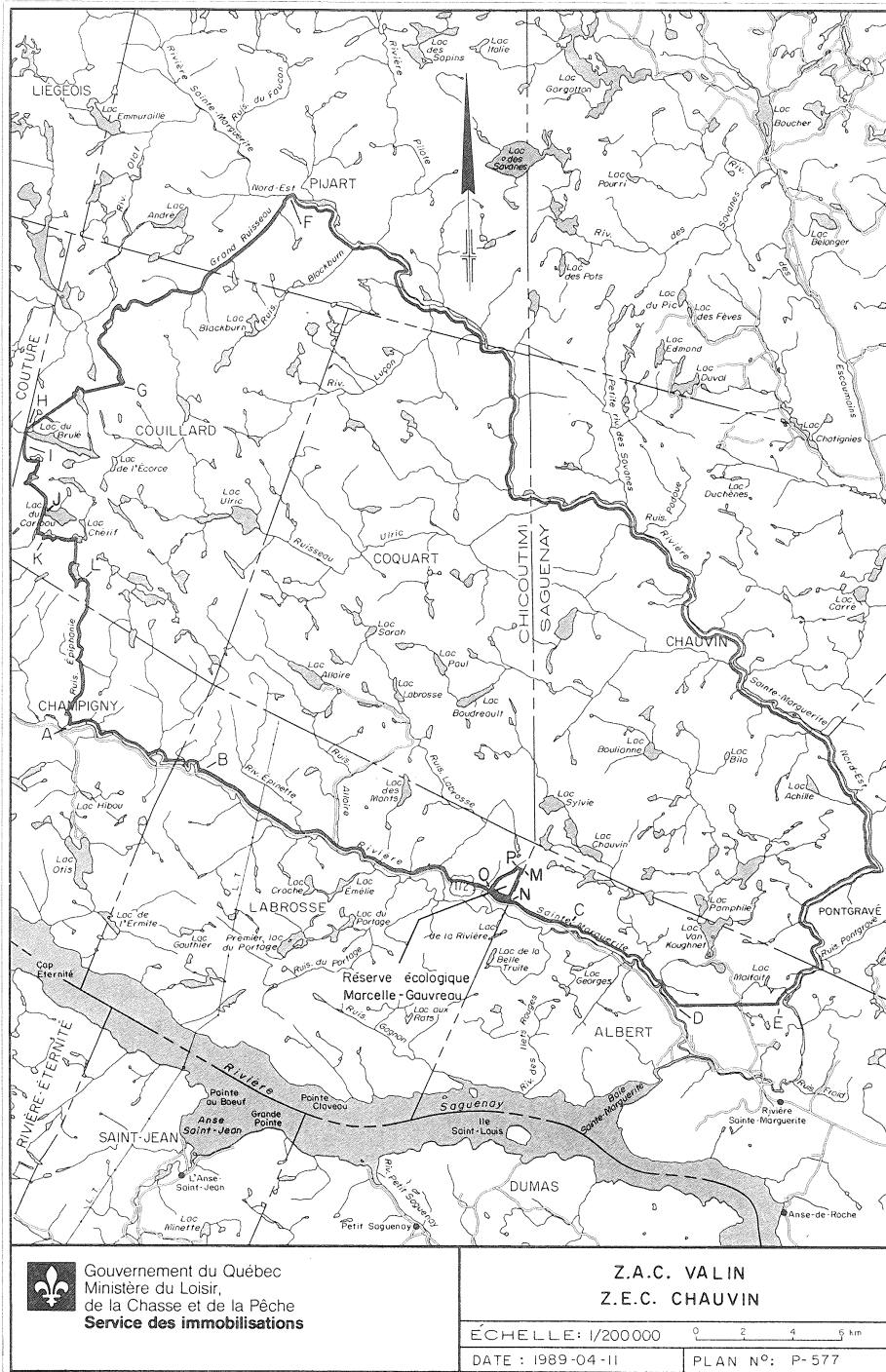
J.C.B.


Québec, le 15 avril 1991

Minute: 829

Toponymie révisée par la Commission de toponymie en






 Gouvernement du Québec
 Ministère du Loisir,
 de la Chasse et de la Pêche
Service des immobilisations

Z.A.C. VALIN
Z.E.C. CHAUVIN

ÉCHELLE: 1/200 000 0 2 4 6 km
 DATE : 1989-04-11 PLAN N°: P-577

ART SYNTHÈSE inc.

Annexe 6

PROVINCE DE QUÉBEC
MINISTÈRE DU LOISIR, DE LA CHASSE ET DE LA PÊCHE
DIVISIONS D'ENREGISTREMENT DE BERTHIER ET DE JOLIETTE

DESCRIPTION TECHNIQUE

ZONE D'EXPLOITATION CONTRÔLÉE: COLLIN

Un territoire situé dans la municipalité régionale de comté de Matawinie, dans les cantons de: Charland, Lëgarë, Laviolette, De Maisonneuve, Brassard, Lusignan et Gouin, ayant une superficie de 427 km² et dont la ligne périmétrique se décrit comme suit:

Partant du coin sud-ouest du lot 32 du rang VII du canton de Gouin; de là, vers le nord-est, la ligne de division des rangs VI et VII; vers le sud-est, la ligne de division des lots 15 et 16 du rang VI jusqu'à un point situé sur la ligne des hautes eaux ordinaires (L.H.E.O.) sur la rive gauche du ruisseau Lusignan; de là, dans une direction générale nord-est puis nord-ouest, la L.H.E.O. sur la rive gauche du ruisseau Lusignan et sur la rive sud et est du lac Dessureaux jusqu'à un point situé sur la ligne de division des rangs VI et VII du canton de Gouin; de là, vers le nord-est, la ligne de division desdits rangs VI et VII jusqu'à la ligne de division des cantons de Gouin et de Brassard; de là, vers le nord-ouest, ladite ligne de division jusqu'à l'intersection avec la ligne de division des rangs II et III du canton de Brassard; de là, vers le nord-est, la ligne de division des rangs II et III du canton de Brassard; vers le sud-est, la ligne de division des lots 60 et 61 du rang II; vers le nord-est, la ligne de division des rangs I et II; vers le nord-ouest, la ligne de division des lots 44 et 45 du rang II; vers le nord-est, la ligne de division des rangs II et III; vers le nord-ouest, la ligne de division des lots 43 et 44 du rang III sur une distance de 884 m; de là, vers le nord-est, une ligne parallèle et distante de 884 m de la ligne de division des rangs II et III; vers le nord-ouest, la ligne de division des lots 39 et 40 du rang III; vers le nord-est, la ligne de division des rangs III et IV; vers le

nord-ouest, la ligne de division des lots 33 et 34 du rang IV; vers le nord-est, la ligne de division des rangs IV et V; vers le nord-ouest, la ligne de division des lots 23 et 24 du rang V; vers le nord-est, la ligne de division des rangs V et VI; vers le nord-ouest, la ligne de division des lots 18 et 19 jusqu'à la ligne de division des cantons de Brassard et de De Maisonneuve; de là, vers le nord-est, la ligne de division des cantons de Brassard et de De Maisonneuve jusqu'au point A, point dont les coordonnées sont: 5 180 925 m N et 575 825 m E; de là, dans une direction générale nord-ouest, sud-ouest, nord-ouest puis nord-est, une ligne brisée dont les coordonnées des sommets sont:

B	5 183 180 m N et 572 575 m E;
C	5 180 200 m N et 570 750 m E;
D	5 183 675 m N et 567 275 m E;
E	5 184 100 m N et 571 950 m E;
F	5 186 150 m N et 570 800 m E;
G	5 187 350 m N et 573 900 m E, ce point est situé sur la ligne de division des cantons de Laviolette et de De Maisonneuve; de là, vers le sud-est, la ligne de division desdits cantons jusqu'au point H;
H	5 184 330 m N et 577 020 m E, ce point est situé sur la ligne médiane du chemin conduisant au lac Laviolette; de là, dans une direction générale nord, ladite ligne médiane jusqu'à la ligne de division des lots 2 et 3 du rang X du canton de Laviolette; de là, vers le nord-ouest, une droite jusqu'au point J;
J	5 186 000 m N et 576 150 m E;
K	5 186 950 m N et 577 080 m E;
L	5 192 850 m N et 571 800 m E;
M	5 191 400 m N et 570 350 m E;
N	5 199 820 m N et 565 340 m E;
O	5 199 820 m N et 563 400 m E;
P	5 202 200 m N et 563 350 m E;
Q	5 202 450 m N et 562 800 m E, ce point est situé sur la L'H.E.O. de la rive gauche de la rivière Boullé; de là, dans une

direction générale sud-ouest, ladite L.H.E.O. sur la rive gauche des rivières Boullé et du Milieu jusqu'à la rencontre avec le prolongement de la L.H.E.O. sur la rive droite du ruisseau Pierron; de là, vers l'ouest, ledit prolongement et la L.H.E.O. sur la rive droite du ruisseau Pierron jusqu'au point R situé sur une ligne arpentée par monsieur Jude Audet, en novembre 1977, point dont les coordonnées sont: 5 193 550 m N et 552 300 m E; de là, suivant ladite ligne arpentée, selon les azimuts et distances suivants: R- S 180°00' - 800 mètres; S-T 144°00' - 2 570 mètres; T-U 181°00' - 2 090 mètres; U-V 155°00' - 643 mètres; V-W 138°00' - 1 450 mètres; W-X 175°00' - 2 410 mètres, ce point est situé sur la ligne de division des cantons de Charland et de De Maisonneuve, point dont les coordonnées sont: 5 184 200 m N et 555 380 m E; de là, dans une direction générale nord-est puis sud-est, une ligne brisée dont les coordonnées des sommets sont:

Y 5 185 500 m N et 558 725 m E;

Z 5 184 925 m N et 558 850 m E,

ce point est situé sur la L.H.E.O. sur la rive droite de l'émissaire du lac Fuse; de là, dans une direction générale sud-est, ladite ligne sur les rives suivantes: la rive sud du tributaire du lac Tanneguy, la rive sud du lac Tanneguy ainsi que la rive droite de l'émissaire du lac Tanneguy jusqu'au point A';

A' 5 183 875 m N et 562 425 m E;

de là, vers le sud-est jusqu'au point B';

B' 5 183 500 m N et 565 775 m E;

C' 5 174 900 m N et 567 700 m E;

D' 5 175 000 m N et 565 650 m E;

E' 5 173 300 m N et 564 225 m E,

ce point est situé sur la ligne de division des cantons de Lusignan et de De Maisonneuve; de là, vers le sud-est, la ligne de division des cantons de Lusignan et de De Maisonneuve

jusqu'à la L.H.E.O. sur la rive ouest du lac Lusignan; de là, dans une direction générale sud-ouest, ladite L.H.E.O. du lac Lusignan jusqu'à la ligne de division des cantons de Lusignan et de Gouin; de là, vers le sud-ouest, la ligne de division des cantons de Lusignan et de Gouin jusqu'à l'intersection avec une ligne parallèle et distante de 60 m à l'est de la limite est de l'emprise du chemin passant à l'est du lac Donsil en contournant selon la L.H.E.O. une baie du lac Lusignan; de là, vers le sud-ouest, ladite ligne parallèle jusqu'à sa rencontre avec le prolongement de la limite sud-ouest du lot 32 des rangs VIII et VII du canton de Gouin; de là, vers le sud-est, ledit prolongement et la limite sud-ouest du lot 32 desdits rangs en contournant, par l'est selon la L.H.E.O., le lac de la Ligne, jusqu'au point de départ.

Est exclus de ce territoire, le lot II du rang IV du canton de De Maisonneuve.

Les coordonnées mentionnées ci-dessus sont exprimées en mètres et ont été relevées graphiquement à partir du quadrillage U.T.M. utilisé sur les cartes à l'échelle 1:50 000 publiées par le ministère de l'Énergie, des Mines et des Ressources du Canada.

Le tout tel que montré sur le plan ci-annexé et portant le numéro P-8590.

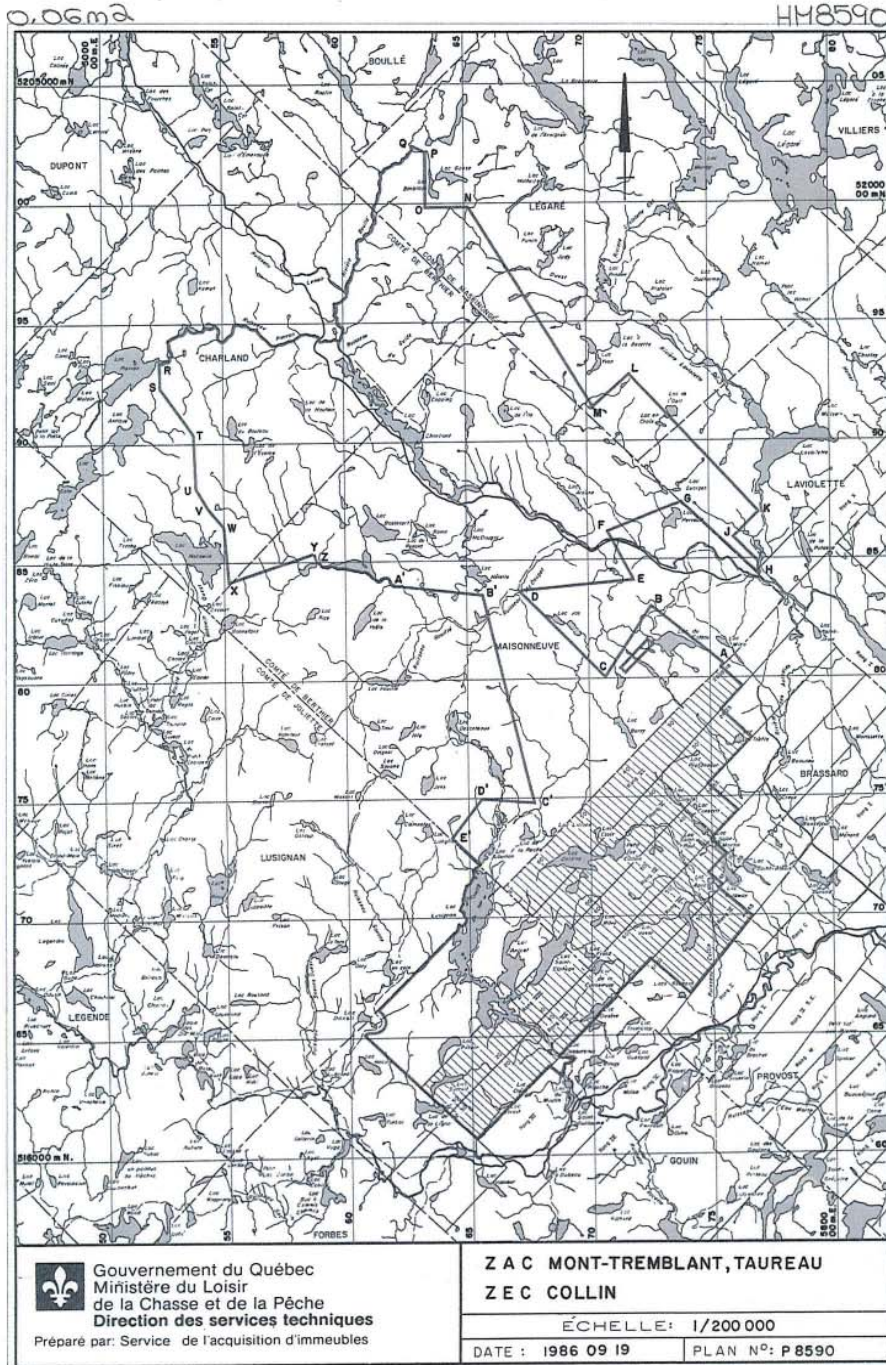
L'original de ce document est conservé au Service de l'acquisition d'immeubles du ministère du Loisir, de la Chasse et de la Pêche.

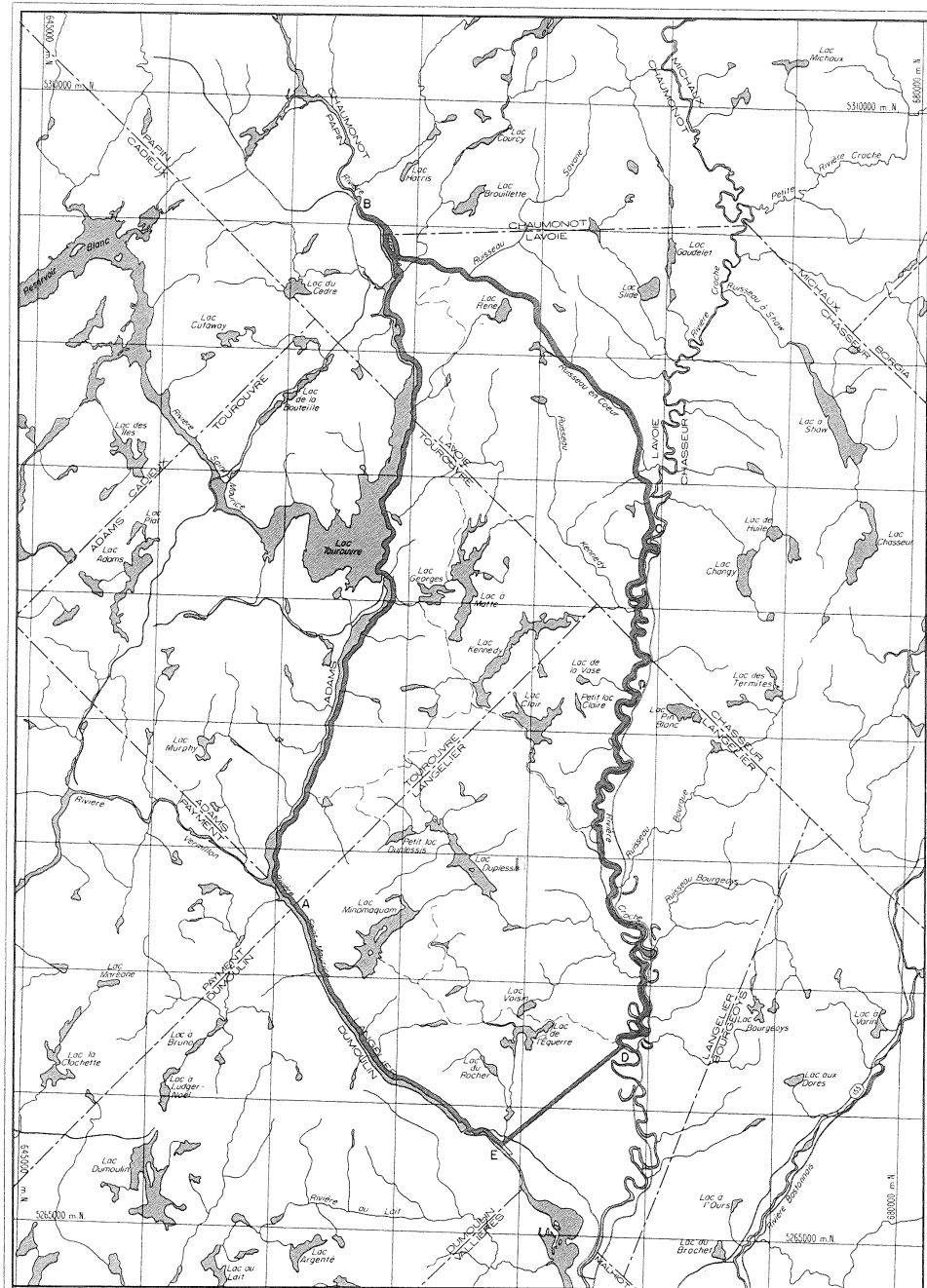
PRÉPARÉE PAR:


HENRI MORNEAU
Arpenteur-géomètre

Québec, le 19 septembre 1986

Minute: 8590





Gouvernement du Québec
 Ministère du Loisir,
 de la Chasse et de la Pêche
Service des immobilisations

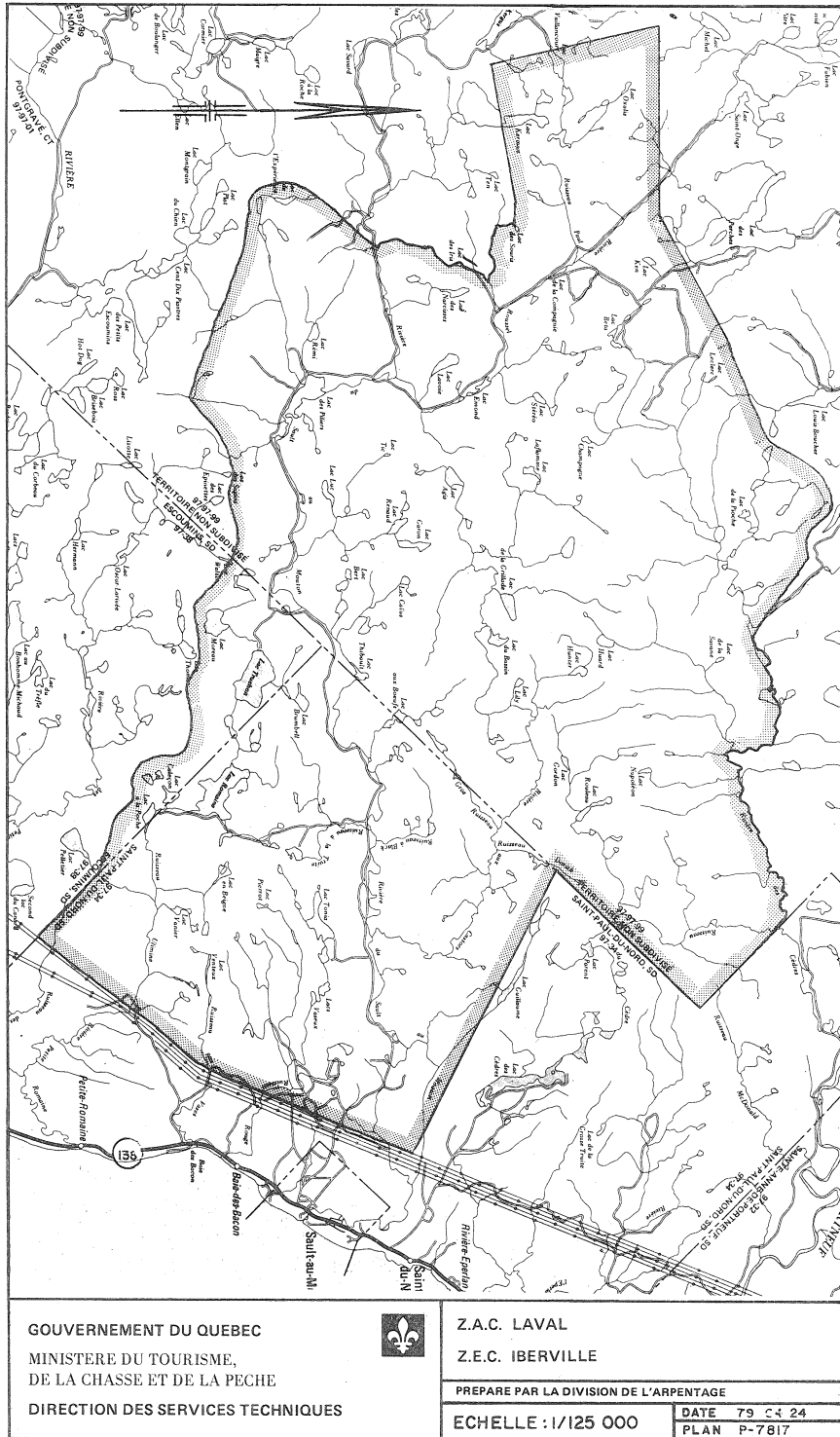
ZEC LA CROCHE

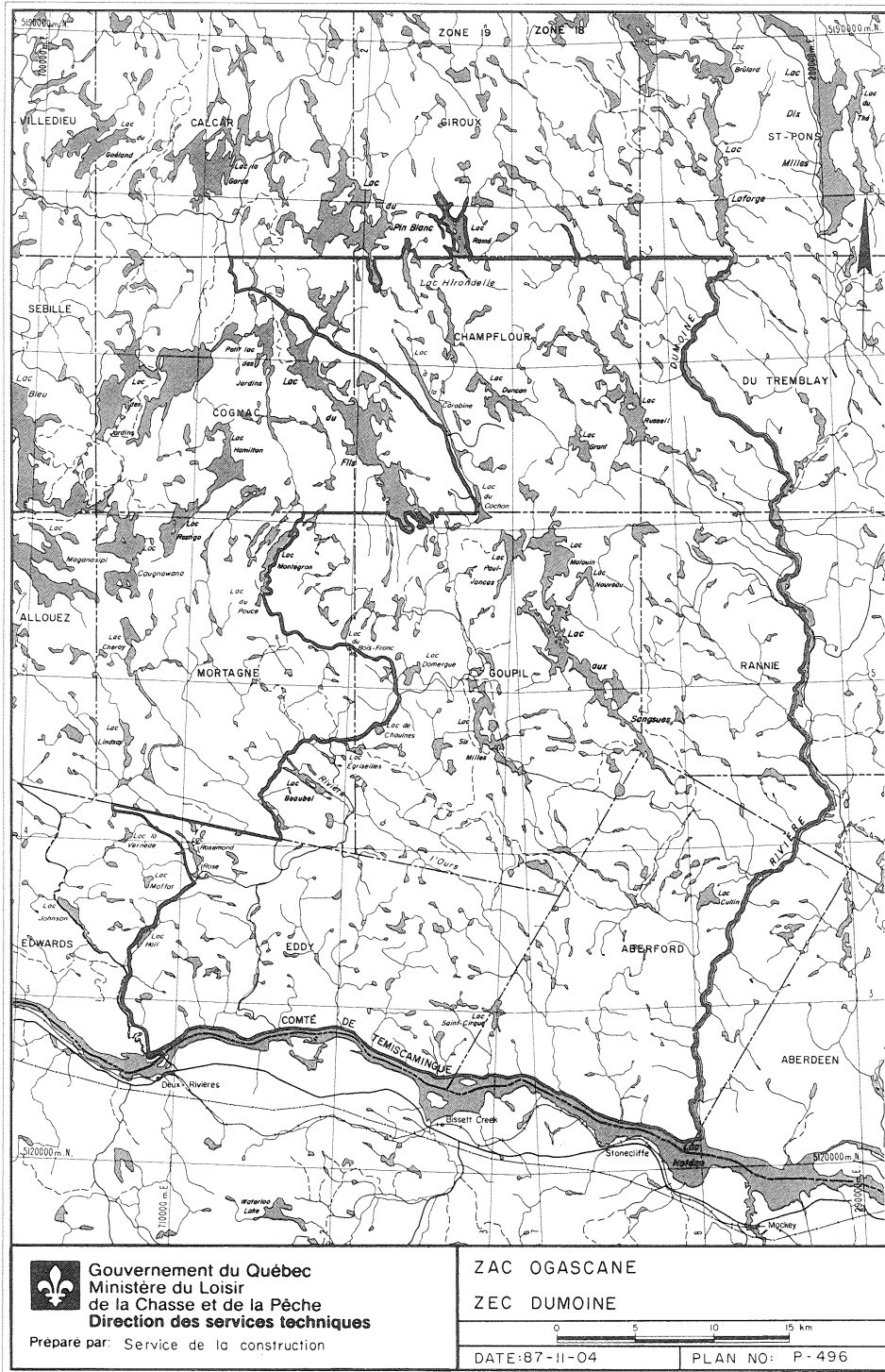
ÉCHELLE : 1/200 000



DATE : 1992-12-23

PLAN No : P-915





Art-Synthèse inc

Annexe 7

PROVINCE DE QUÉBEC
MINISTÈRE DU LOISIR, DE LA CHASSE ET DE LA PÊCHE
DIVISIONS D'ENREGISTREMENT DE: BERTHIER, MONTCALM,
JOLIETTE ET ABITIBI

DESCRIPTION TECHNIQUE

ZONE D'EXPLOITATION CONTRÔLÉE: FESTUBERT

Cinq territoires situés dans la municipalité régionale de comté d'Antoine-Labelle dans les cantons de: Vimy, Lens, Festubert, Diaz, Jalobert, Esperey, Chouart et dans un territoire non-divisé, ayant une superficie totale de 1 255 km² et dont la ligne périmétrique se décrit à l'aide d'une ligne brisée dont les coordonnées U.T.M. des sommets sont:

Territoire A

Point	Coordonnées
A	5 299 750 m N et 446 100 m E, ce point est situé sur le parallèle de latitude 47°51' nord, à 60 m à l'est de la limite est de l'emprise d'un chemin longeant le ruisseau Adair; de là, ouest, ledit parallèle de latitude jusqu'au point B;
B	5 300 175 m N et 413 150 m E;
B'	5 300 000 m N et 412 750 m E;
C	5 299 150 m N et 412 150 m E, ce point est situé à 60 m au nord de la ligne des hautes eaux ordinaires (L.H.E.O.) sur la rive droite de l'émissaire du lac du Hibou; de là, dans une direction générale sud-ouest, puis nord-est, une ligne parallèle et distante de 60 m de ladite rive de l'émissaire et d'un lac dont les coordonnées géocentriques sont: 5 299 025 m N et 411 950 m E jusqu'au point D;

D 5 299 000 m N et 412 200 m E;

E 5 296 000 m N et 412 550 m E;

F 5 295 050 m N et 409 450 m E;

G 5 295 950 m N et 403 500 m E;

H 5 292 150 m N et 401 100 m E;

I 5 292 150 m N et 398 425 m E;

J 5 295 150 m N et 395 575 m E;

K 5 297 450 m N et 396 500 m E;

L 5 300 400 m N et 395 750 m E,
ce point est situé sur le parallèle de latitude 47°51' nord; de là, ouest ledit parallèle de latitude jusqu'au point M;

M 5 300 450 m N et 391 450 m E,
ce point est situé sur la L.H.E.O. sur la rive droite de l'émissaire du lac Kylie; de là dans une direction générale sud-ouest puis sud-est, la L.H.E.O. sur les rives suivantes: la rive droite de l'émissaire du lac Kylie, la rive ouest d'un lac sans nom, la rive droite d'un tributaire du lac Akos, la rive ouest du lac Akos, la rive ouest de la rivière Camachigama jusqu'au point N;

N 5 291 300 m N et 393 100 m E,
de là, est, une droite jusqu'à la rencontre avec la L.H.E.O. sur la rive gauche de l'émissaire du lac Bricault; de là, dans des directions générales sud-est, sud-ouest puis nord-est, la L.H.E.O. sur les rives suivantes: la rive gauche de l'émissaire du lac Bricault, la rive ouest d'un lac sans nom, la rive ouest du lac Bricault, la rive gauche de l'émissaire du lac Carr, la rive nord, ouest, sud et est du lac Carr jusqu'au point O;

O 5 286 900 m N et 395 350 m E,
de là, est, une droite jusqu'à la rencontre avec la limite ouest de l'emprise d'un chemin forestier passant au nord du lac Chinon; de là, vers le sud-est, ladite limite jusqu'au point P;

- P 5 284 450 m N et 396 150 m E,
ce point est situé, sur la L.H.E.O. sur la rive droite d'un tributaire du lac Chinon; de là, dans une direction générale sud-est, sud-ouest, nord-est puis sud-ouest, la L.H.E.O. dudit émissaire, la L.H.E.O. sur les rives suivantes: la rive ouest et sud du lac Chinon, la rive droite de l'émissaire dudit lac, la rive ouest d'un lac sans nom, la rive droite de son émissaire, la rive droite de la rivière des Outaouais (chenal principal) jusqu'au point Q;
- Q 5 281 950 m N et 395 900 m E,
de là, vers le nord-ouest une droite jusqu'au point R;
- R 5 281 800 m N et 395 850 m E,
ce point est situé sur la L.H.E.O. sur la rive gauche de l'émissaire du lac Landron; de là, dans une direction générale sud-est puis sud-ouest ladite limite jusqu'à la rencontre avec le côté sud d'un pont enjambant l'émissaire du lac Landron; de là, dans une direction générale sud-est puis nord-est, le côté sud dudit pont, la limite sud de l'emprise d'un chemin conduisant à la rivière des Outaouais (chenal du sud) jusqu'au point S;
- S 5 278 850 m N et 399 550 m E,
ce point est situé sur la L.H.E.O. sur la rive gauche de la rivière des Outaouais (chenal du sud); de là, dans une direction générale nord-est puis sud-est, la L.H.E.O. de ladite rivière jusqu'au point T;
- T 5 285 100 m N et 413 700 m E;
- U 5 282 600 m N et 414 750 m E;
- V 5 282 550 m N et 418 550 m E;
- W 5 286 000 m N et 421 600 m E,
ce point est situé sur la L.H.E.O. du lac Farbus; de là, dans une direction générale nord-est, ladite ligne jusqu'au point X;

X	5 287 050 m N et 424 950 m E, ce point est situé dans le prolongement d'une ligne parallèle et distante de 60 m de la limite sud de l'emprise d'un chemin forestier qui passe au sud-ouest du lac Towlson; de là, vers l'est, ladite ligne parallèle jusqu'au point Y;
Y	5 286 950 m N et 427 650 m E;
Z	5 289 000 m N et 427 650 m E;
A'	5 291 600 m N et 426 750 m E;
B'	5 294 300 m N et 430 000 m E, ce point est situé à 60 m au sud de la L.H.E.O. de la rive gauche de l'émissaire du lac Rattle; de là, dans une direction générale nord-est puis sud-est, une ligne parallèle et distante de 60 m de la L.H.E.O. des cours d'eau suivants: l'émissaire du lac Rattle, le lac Rattle, le tributaire du lac Rattle, ainsi qu'un lac sans nom jusqu'au point C';
C'	5 290 550 m N et 433 650 m E;
D'	5 291 100 m N et 435 350 m E;
E'	5 290 950 m N et 435 450 m E, ce point est situé à 60 m au sud de la limite sud de l'emprise d'un chemin forestier conduisant au lac Burke; de là, dans une direction générale nord-est puis sud-est, ladite limite jusqu'au point F';
F'	5 290 450 m N et 437 650 m E, ce point est situé à 60 m au nord de la L.H.E.O. d'un lac sans nom; de là, dans une direction générale sud-ouest, sud, sud-est puis sud-ouest, une ligne parallèle et distante de 60 m de la L.H.E.O. des rives suivantes: la rive nord et ouest dudit lac, la rive droite d'un tributaire du lac Towlson, les rives nord, ouest et nord-ouest du lac Towlson, la rive gauche d'un tributaire dudit lac jusqu'au point G';

- G' 5 286 800 m N et 436 400 m E,
ce point est situé dans le prolongement de la L.H.E.O. sur la rive gauche de l'émissaire du lac Manille; de là, dans une direction générale sud-est, sud-ouest puis est, ledit prolongement, la L.H.E.O. dudit émissaire, et du lac Manille jusqu'au point H';
- H' 5 284 550 m N et 436 400 m E;
- I' 5 283 550 m N et 436 400 m E,
ce point est situé sur la L.H.E.O. sur la rive droite de l'émissaire du lac Jérôme; de là, dans une direction générale sud-est puis sud-ouest, la L.H.E.O. dudit émissaire, du lac Jérôme, de son émissaire, de la rive droite du ruisseau Joliette jusqu'au point J';
- J' 5 281 800 m N et 437 650 m E,
de là, est, une droite jusqu'à la rencontre avec la L.H.E.O. sur la rive gauche du ruisseau Joliette; de là, dans une direction générale nord-est, sud-est puis nord-est, la L.H.E.O. du ruisseau Joliette, de l'émissaire du lac Vermouth, du lac Vermouth, de son tributaire, de deux lacs sans nom jusqu'au point K';
- K' 5 280 650 m N et 440 300 m E,
de là, vers le nord-est, une droite jusqu'à la rencontre avec la L.H.E.O. sur la rive droite d'un tributaire du lac Echouani; de là, dans une direction générale nord-est, sud-est puis est, la L.H.E.O. dudit tributaire, d'un lac sans nom et de son émissaire jusqu'au point L';
- L' 5 280 950 m N et 441 100 m E,
ce point est situé à 60 m à l'est de la limite est de l'emprise d'un chemin conduisant au lac Lanky; de là, vers le nord-ouest, une ligne parallèle et distante de 60 m de ladite limite jusqu'au point M';
- M' 5 283 750 m N et 440 300 m E;
- N' 5 288 000 m N et 442 400 m E;
- O' 5 292 400 m N et 442 500 m E;

P' 5 292 250 m N et 440 875 m E,
ce point est situé à 60 m à l'est de la limite est de l'emprise d'un chemin conduisant au lac Homer; de là, dans une direction générale nord-ouest puis nord-est, une ligne parallèle et distante de 60 m de ladite limite jusqu'au point de départ.

SUPERFICIE: 631,3 km²

Territoire B

A 5 299 750 m N et 446 100 m E,
ce point est situé sur le parallèle de latitude 47°51' nord et à 60 m à l'est de la limite est de l'emprise du chemin longeant le ruisseau Adair; de là, ouest, ledit parallèle de latitude jusqu'au point H'';

H'' 5 300 150 m N et 414 100 m E,
ce point est situé sur la L.H.E.O. sur la rive gauche de la rivière Camachigama; de là, dans une direction générale nord-est, la L.H.E.O. de ladite rivière, du lac Old Man, d'une chaîne de ruisseaux et de lacs étant le tributaire du lac Old Man jusqu'au point R';

R' 5 311 950 m N et 423 750 m E,
ce point est situé sur la L.H.E.O. d'un lac sans nom; de là, nord, une droite jusqu'à la rencontre avec la L.H.E.O. sur la rive sud-est du lac Obabcata; de là, dans une direction générale nord-est, la L.H.E.O. dudit lac, du lac Diaz, du lac Bailey, du lac Mirande, de l'émissaire du lac Karr, du lac Karr jusqu'au point S';

S' 5 319 250 m N et 441 700 m E,
de là, est, une droite jusqu'à la rencontre avec la limite est de l'emprise du chemin passant à l'ouest des lacs: Chouart, Kumel et le lac de la Fourche; de là, dans des directions générales nord-est, sud-est, sud-ouest puis sud-est, ladite limite et son prolongement jusqu'au point T';

T' 5 300 900 m N et 449 200 m E,
ce point est situé à 60 m au sud-est de la limite sud-est de l'emprise d'un chemin conduisant au lac Doris; de là, dans une direction générale sud-ouest, une ligne parallèle et distante de 60 m de ladite limite jusqu'au point de départ.

SUPERFICIE: 409,4 km²

Territoire C

N'' 5 302 800 m N et 416 850 m E,
ce point est situé sur la L.H.E.O. sur la rive gauche de la rivière Camachigama; de là, vers le sud-ouest, une droite jusqu'au point U';

U' 5 302 600 m N et 416 700 m E,
ce point est situé à 60 m de la L.H.E.O. sur la rive droite de la rivière Camachigama; de là, dans une direction générale nord-est une ligne parallèle et distante de 60 m de ladite rivière jusqu'au point V';

V' 5 304 000 m N et 417 500 m E,
ce point est situé à 60 m au nord de la limite de l'emprise d'un chemin conduisant au lac Horace; de là, dans une direction générale nord-ouest puis sud-ouest, une ligne parallèle et distante de 60 m de ladite limite jusqu'au point W';

W' 5 305 350 m N et 412 100 m E,
ce point est situé à 60 m de la L.H.E.O. sur la rive gauche d'un tributaire du lac Sec; de là, vers le nord-est, une ligne parallèle et distante de 60 m dudit tributaire jusqu'au point X';

X' 5 306 650 m N et 412 275 m E;

Y' 5 307 250 m N et 411 750 m E,
ce point est situé à 60 m de la L.H.E.O. sur la rive nord d'un lac sans nom; de là, vers le sud-ouest une ligne parallèle et distante de 60 m de la L.H.E.O. dudit lac, de son

émissaire, d'un autre lac sans nom, d'un tributaire du lac Valentine, du lac Valentine, d'un autre tributaire, d'un lac sans nom jusqu'au point Z';

Z' 5 306 000 m N et 409 500 m E;

A'' 5 306 000 m N et 407 500 m E;

B'' 5 306 500 m N et 405 400 m E;

C'' 5 306 800 m N et 403 400 m E;

D'' 5 307 250 m N et 401 800 m E,

ce point est situé à 60 m de la L.H.E.O. sur la rive gauche d'un tributaire du lac Vimy; de là, dans une direction générale nord-ouest, puis sud-ouest une ligne parallèle et distante de 60 m dudit tributaire et de deux lacs sans nom jusqu'au point E'';

E'' 5 307 200 m N et 400 650 m E;

F'' 5 307 700 m N et 400 300 m E,

ce point est situé à 60 m de la L.H.E.O. sur la rive gauche de la rivière Capitachouane; de là, dans des directions générales nord-est, sud-est, nord-est puis sud-ouest, la L.H.E.O. de ladite rivière, du lac Vimy, du lac Moore, du lac Obabcata jusqu'au point G'';

G'' 5 312 200 m N et 423 750 m E,

de là, sud, une droite jusqu'à la rencontre avec la L.H.E.O. sur la rive nord-est d'un lac sans nom; de là, dans une direction générale sud-ouest, sud-est puis sud-ouest, la L.H.E.O. sur la rive est dudit lac, la rive gauche du tributaire de la rivière Camachigama, le lac Old Man, la rivière Camachigama jusqu'au point de départ.

SUPERFICIE: 149,9 km²

Territoire D

L 5 300 400 m N et 395 750 m E,

ce point est situé sur le parallèle de latitude 47°51' nord; de là, ouest, ledit parallèle de latitude jusqu'à la rencontre avec le prolongement de la limite ouest du canton de Vimy; de là, nord, ledit prolongement et la limite ouest dudit canton jusqu'au point I'';

- I'' 5 304 900 m N et 389 550 m E,
ce point est situé sur la L.H.E.O. sur la rive droite de l'émissaire du lac Nattaway; de là, vers le nord-est, ladite L.H.E.O. dudit émissaire, d'un lac sans nom, du lac Nattaway jusqu'au point J'';
- J'' 5 305 600 m N et 391 250 m E,
de là, est, une droite jusqu'au point K'';
- K'' 5 305 600 m N et 391 850 m E,
ce point est situé sur la L.H.E.O. sur la rive droite de la rivière Capitchouane; de là, dans une direction générale nord-est, la L.H.E.O. de ladite rivière jusqu'au point L'';
- L'' 5 307 700 m N et 398 000 m E,
ce point est situé à 60 m à l'ouest de la limite ouest de l'emprise d'un chemin passant à l'ouest du lac Camachigama; de là, vers le sud-ouest, une ligne parallèle et distante de 60 m de ladite limite jusqu'au point M'';
- M'' 5 304 000 m N et 396 325 m E,
de là, vers le sud-ouest une droite jusqu'au point de départ.

SUPERFICIE: 41,4 km²

Territoire E

- H'' 5 300 150 m N et 414 100 m E,
ce point est situé sur le parallèle de latitude 47°51' nord avec l'intersection de la L.H.E.O. sur la rive gauche de la rivière Camachigama; de là, ouest, ledit parallèle de latitude jusqu'au point B;
- B 5 300 175 m N et 413 150 m E;
- U'' 5 302 600 m N et 416 700 m E,
ce point est situé à 60 m de la L.H.E.O. sur la rive droite de la rivière Camachigama; de là, vers le nord-est, une droite jusqu'au point N'';
- N'' 5 302 800 m N et 416 850 m E,
ce point est situé sur la L.H.E.O. sur la rive gauche de ladite rivière; de là, vers le sud-ouest, ladite L.H.E.O. jusqu'au point de départ.

SUPERFICIE: 23,0 km²

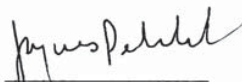
Les coordonnées mentionnées ci-dessus sont exprimées en mètres et ont été relevées graphiquement à partir du quadrillage U.T.M. utilisé sur les cartes à l'échelle 1:50 000 publiées par le ministère de l'Énergie, des Mines et des Ressources du Canada.

Le tout tel que montré sur le plan ci-annexé et portant le numéro P-451

L'original de ce document est conservé au Service de l'acquisition d'immeubles du ministère du Loisir, de la Chasse et de la Pêche.

Cartes 1:50 000	31 N/16	31 O/12
	31 N/9	31 O/13

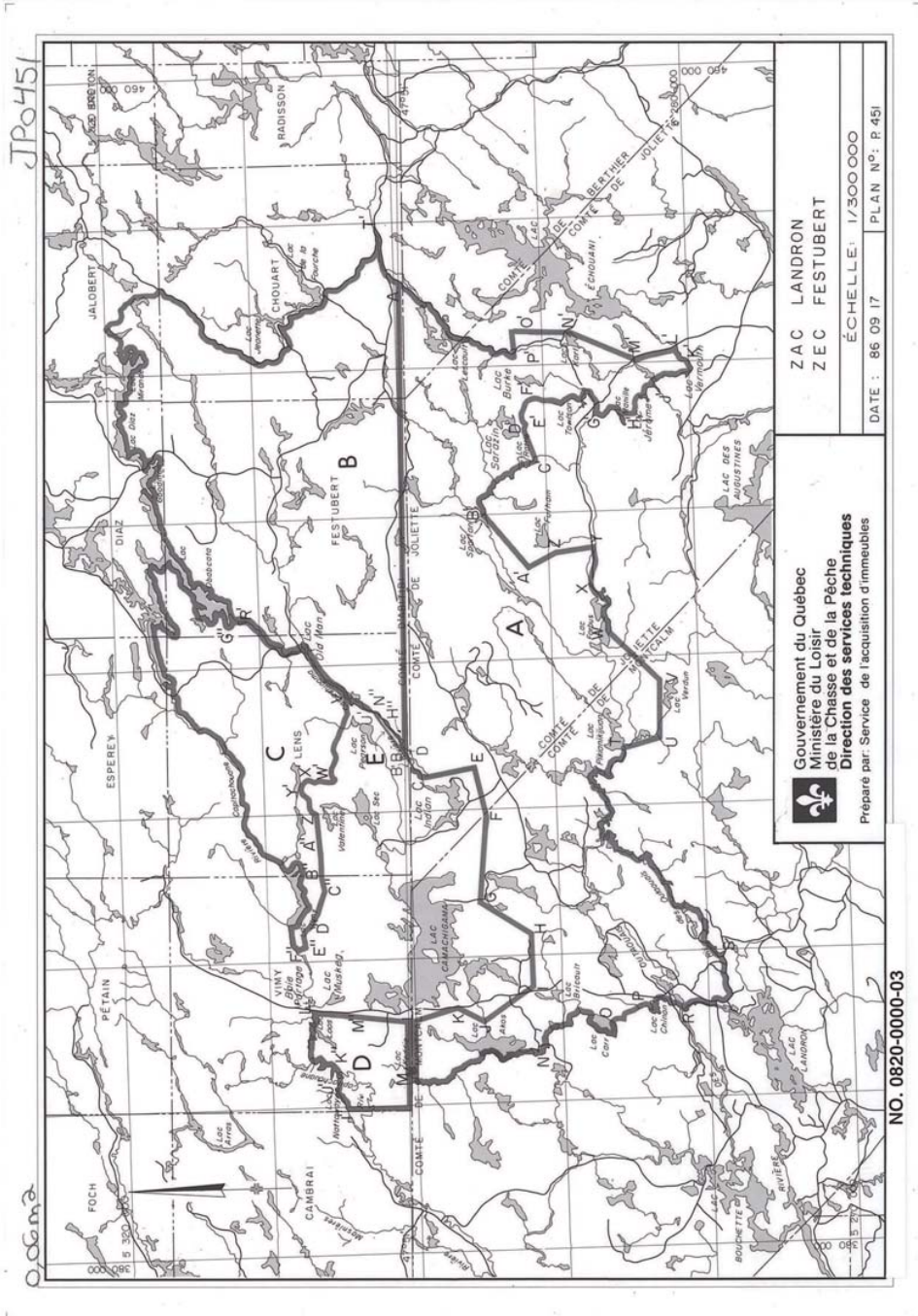
PRÉPARÉE PAR:

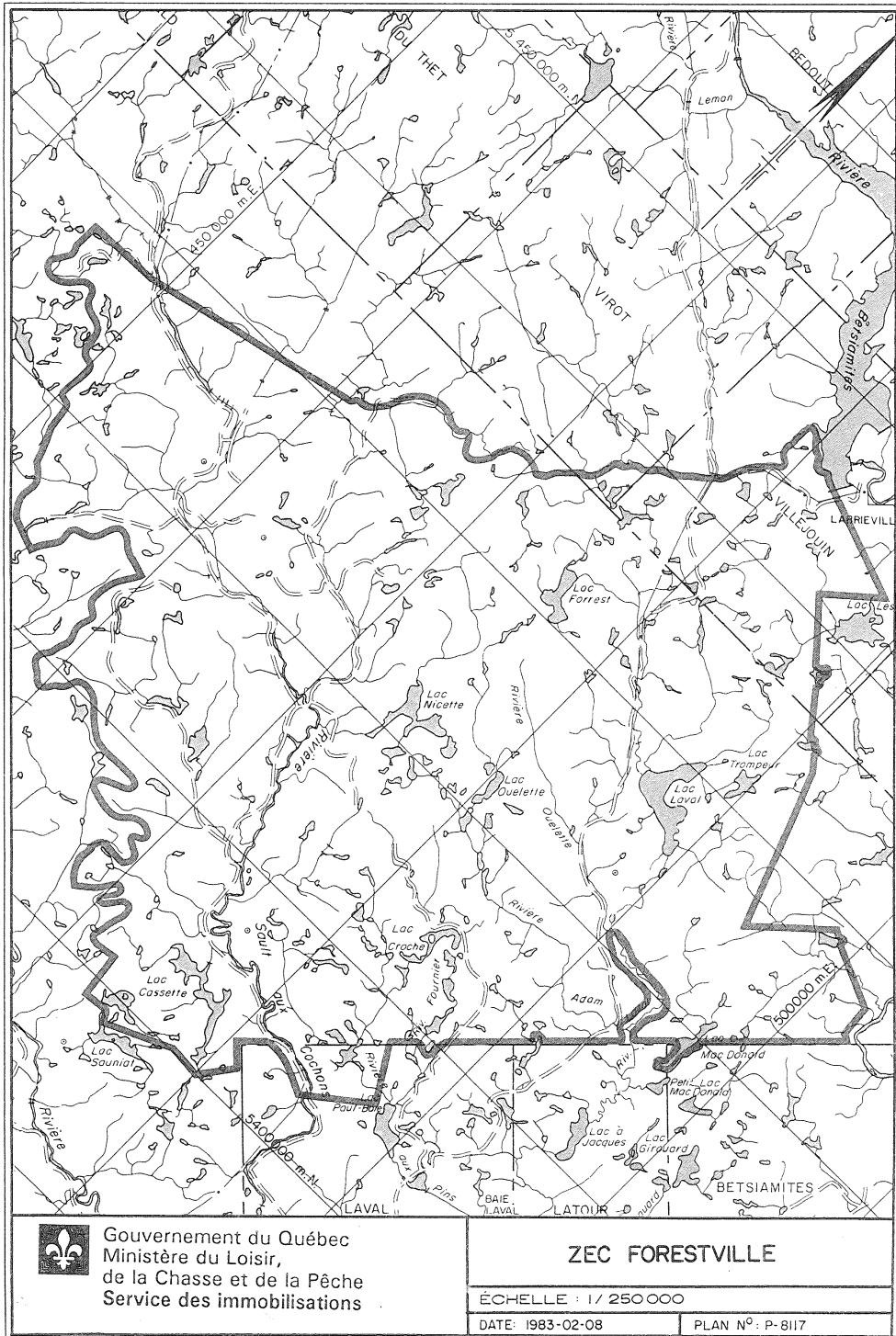


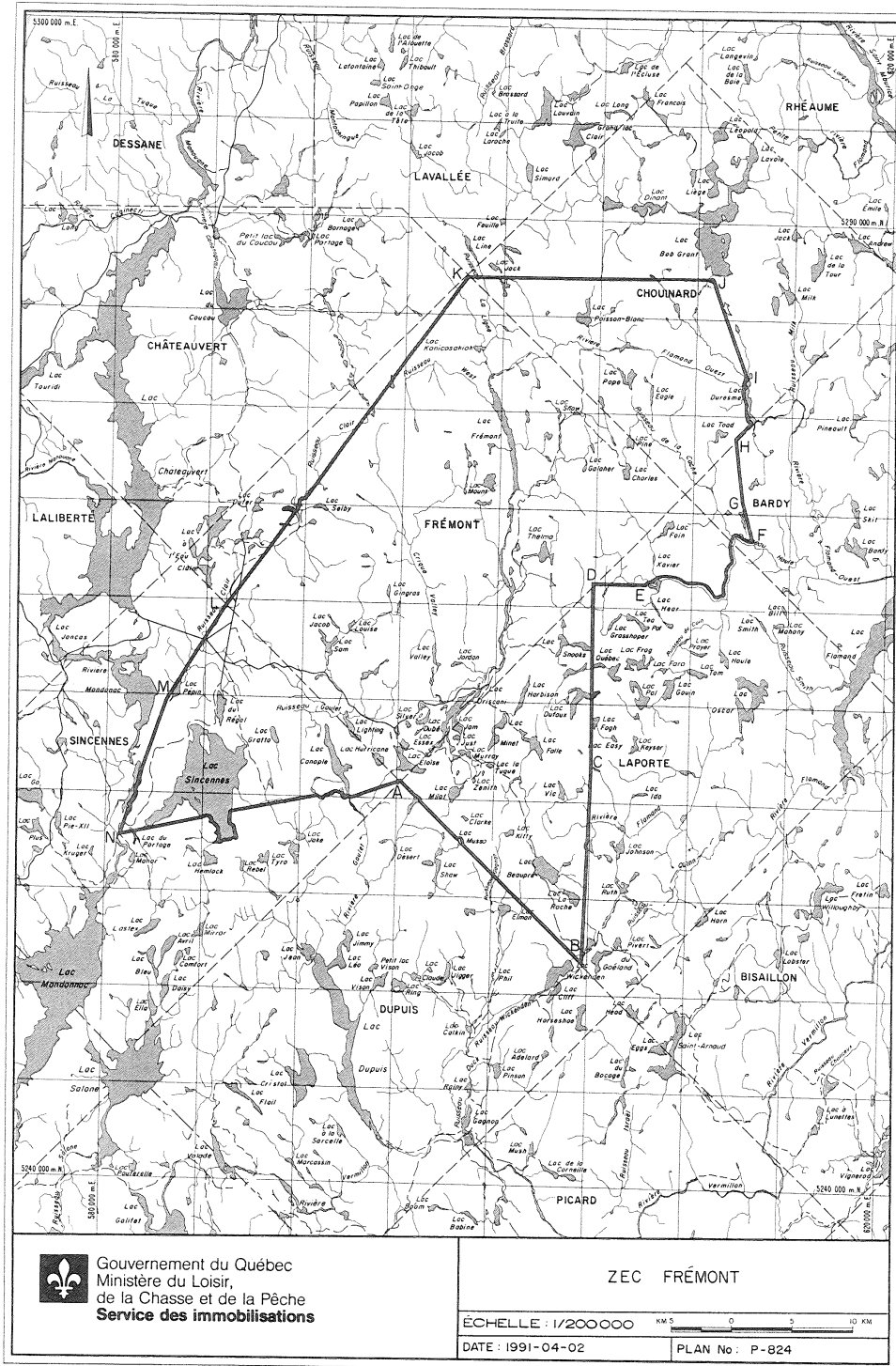
JACQUES PELCHAT
Arpenteur-géomètre

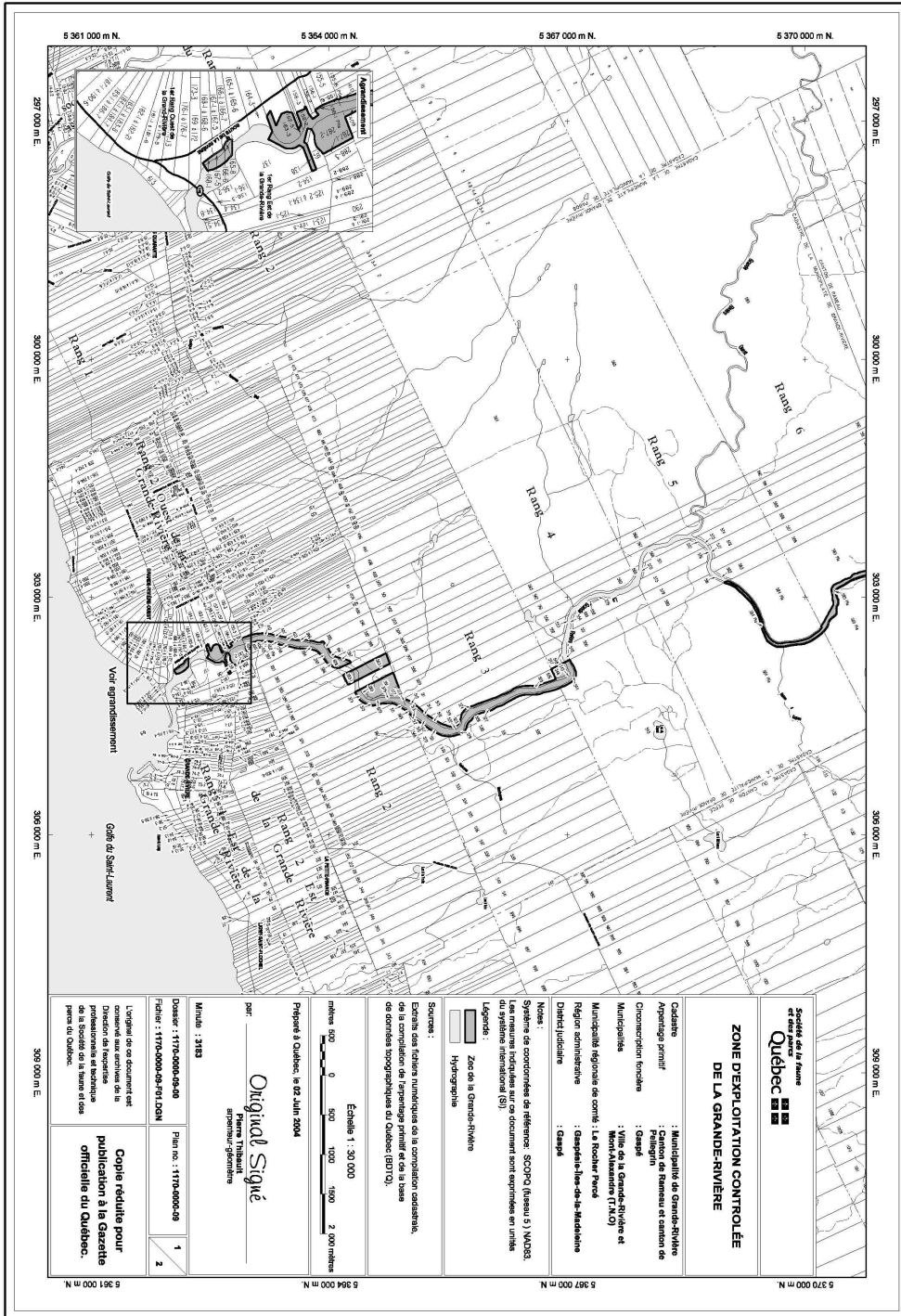
Québec, le 17 septembre 1986

Minute: 451

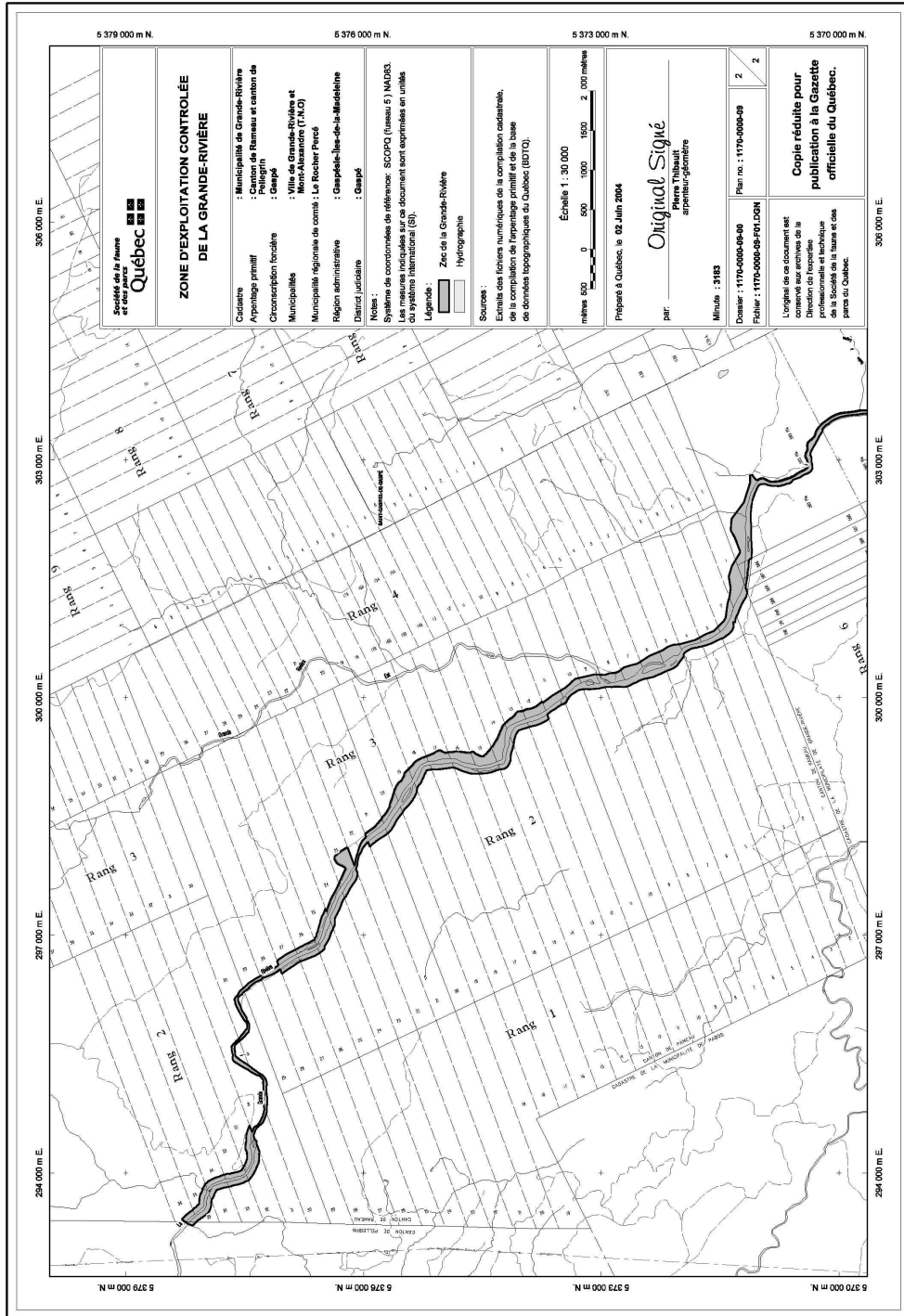


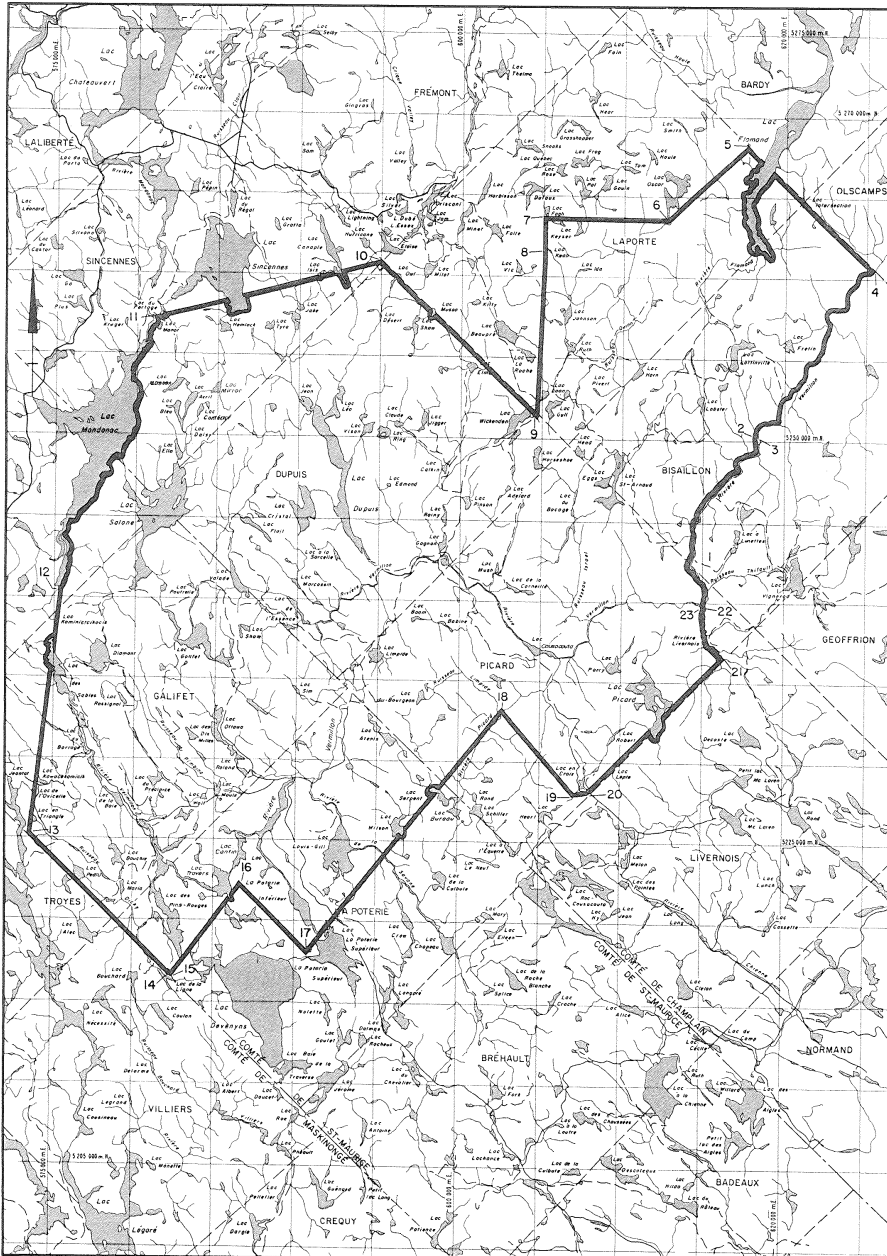



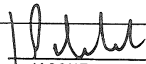
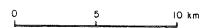




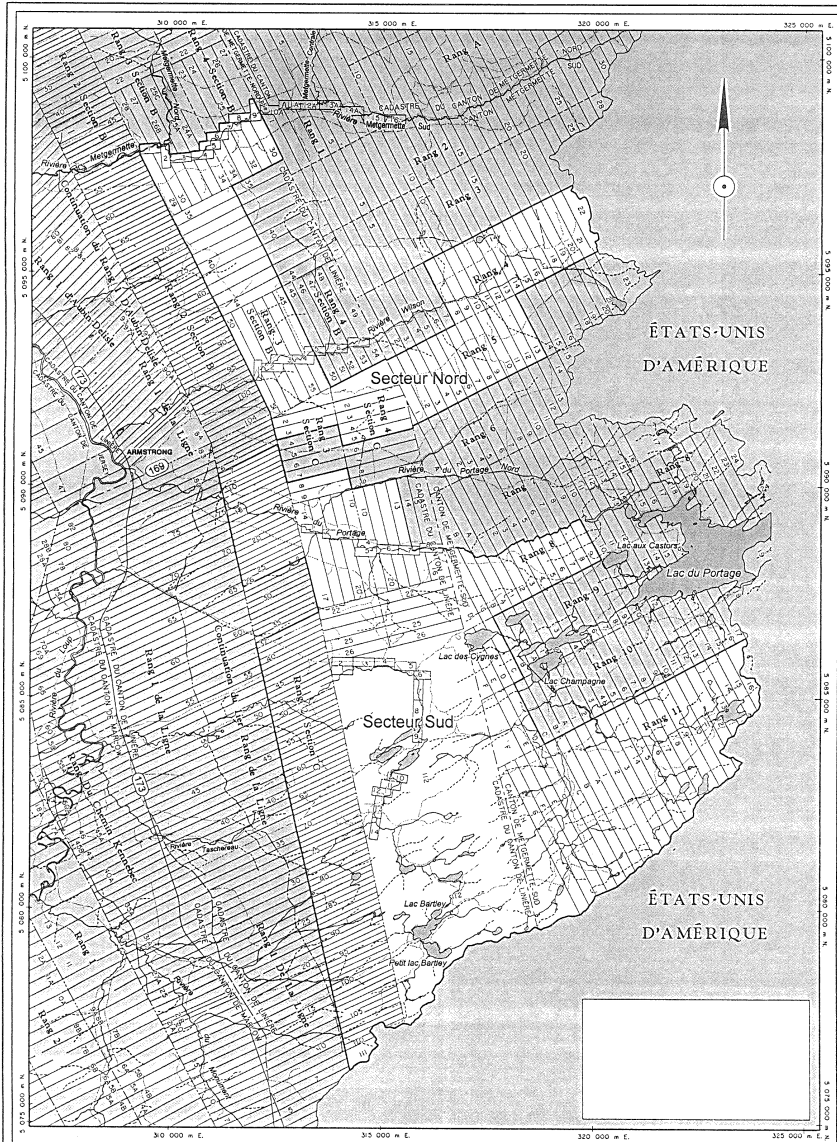
<p>Société de la rivière et des lacs Québec</p>	
<p>ZONE D'EXPLOITATION CONTRÔLÉE DE LA GRANDE-RIVIÈRE</p>	
<p>Cadastre Appartenance parcellaire Circoscription électorale Municipalités Municipalité régionale de comté : Le Rocher Percé Région administrative Districts judiciaires</p>	<p>: Municipalités de Grande-Rivière : Pédregno : Gaspé : Ville de la Grande-Rivière et Mont-Alexandre (T.N.O.) : Gaspésie-Iles-de-la-Madeleine : Gaspé</p>
<p>Notes : Système de coordonnées de référence : SCSQ2 (Niveau 5) NAD83 Les mesures indiquées sur ce document sont exprimées en mètres Le métrage : international (SI) Légende : Zones de la Grande-Rivière Hydrographie</p>	
<p>Sources : Extraits des schémas numériques de la compilation cadastrale, de la compilation de l'appartenance parcellaire et de la base de données topographiques du Québec (BTOQ).</p>	
<p>Echelle 1 : 30 000 mètres 500 0 500 1000 1500 2 000 mètres</p>	
<p>Préparé à Québec, le 02 juin 2004</p>	
<p>par : Original Signé Pierre Thibault arpenteur-géomètre</p>	
<p>Numéro : 3183 Dossier : 1170-000-0-00 Fichier : 1170-000-0-01-D001</p>	<p>Plan no. : 1170-000-0-01 1 2</p>
<p>L'objectif de ce document est d'informer le public de la production et de la mise en production de la base de données de la Société de la Rivière et des lacs du Québec.</p>	
<p>Copie réduite pour publication à la Gazette officielle du Québec.</p>	





 Gouvernement du Québec Ministère de l'Environnement et de la Faune Division des données foncières et de la cartographie	ZEC DU GROS-BROCHET	
	PAR:  JACQUES PELCHAT Arpenteur-géomètre	DATE: 1995-03-14 MINUTE: IO22 PLAN: P-IO22
ÉCHELLE: 1/ 300 000 		

Art Synthèse inc.



<p>Société de la faune et des parcs Québec</p>		<p>ZONE D'EXPLOITATION CONTRÔLÉE</p> <p>JARO</p>	
<p>Cadastre : Canton de Linière</p>		<p>Dossier DEPT: 1211-0000-6408 Plan no.: 1211-0000-03 ¹/₂</p>	
<p>Arpentage primitif : Canton de Metgermette-Sud</p>		<p>Québec, le 24 mai 2002</p> <p>Par : <i>Pierre Bernier</i></p> <p>Pierre Bernier Arpenteur-géomètre</p>	
<p>M R C : Beauce-Sartigan</p>		<p>Minute : 1638 Mat : 1511</p>	
<p>Circonscription foncière : Beauce</p>		<p>L'original de ce document est conservé aux archives de la Direction de l'expertise professionnelle et technique.</p>	
<p>Municipalité : Saint-Théophile</p>		<p>Échelle : 1:100 000 km 1 0 1 2 3 4 km</p>	

Fichier : ZECJARO.DGN

PROVINCE DE QUÉBEC
 MINISTÈRE DU LOISIR, DE LA CHASSE ET DE LA PÊCHE
 DIVISIONS D'ENREGISTREMENT: LA TUQUE ET QUÉBEC

DESCRIPTION TECHNIQUE

ZONE D'EXPLOITATION CONTRÔLÉE: JEANNOTTE

Un territoire situé dans la municipalité régionale de comté du Haut-Saint-Maurice, dans les cantons de: Laurier, Charest, Trudel et Bickerdike, ayant une superficie de 324,0 km² et dont la ligne périmétrique se décrit comme suit:

<u>Point</u>	<u>Coordonnées</u>
A	5 247 650 m N et 697 550 m E, ce point est situé sur le coin sud-est du bloc B du canton de Laurier à l'intersection avec la limite nord-est de l'emprise d'un chemin conduisant au lac au Lard; de là, vers le nord-est, la limite est dudit bloc jusqu'au point B;
B	5 247 950 m N et 697 600 m E, ce point est situé à 60 m au sud de la ligne des hautes eaux ordinaires (L.H.E.O.) sur la rive du lac Bradley; de là, vers le nord-est puis le nord-ouest, une ligne parallèle et distante de 60 m de la L.H.E.O. sur la rive est dudit lac jusqu'au point C;
C	5 249 300 m N et 697 000 m E;
D	5 251 050 m N et 697 350 m E, ce point est situé à 60 m de la L.H.E.O. sur la rive sud du lac de la Belle Truite; de là, dans une direction générale nord-est, une ligne parallèle et distante de 60 m de la L.H.E.O. sur la rive ouest dudit lac jusqu'au point E;

<u>Point</u>	<u>Coordonnées</u>
E	5 253 000 m N et 698 800 m E;
F	5 253 850 m N et 699 700 m E, ce point est situé à 60 m de la L.H.E.O. sur la rive sud du lac du Castor; de là, vers le nord-est puis le nord-ouest, une ligne parallèle et distante de 60 m de la L.H.E.O. sur la rive ouest du lac du Castor et sur la rive droite de la rivière Jeannotte jusqu'au point G;
G	5 266 500 m N et 698 000 m E;
H	5 266 700 m N et 699 200 m E;
I	5 265 000 m N et 700 100 m E;
J	5 265 200 m N et 709 900 m E, ce point est situé sur la L.H.E.O. sur la rive droite de la rivière Batiscan; de là, vers le sud-est puis le sud-ouest, la L.H.E.O. sur la rive de la dite rivière jusqu'au point K;
K	5 241 200 m N et 708 900 m E;
L	5 241 300 m N et 705 400 m E;
M	5 242 050 m N et 702 500 m E;
N	5 239 400 m N et 700 800 m E;
O	5 240 700 m N et 699 650 m E;
P	5 240 700 m N et 699 450 m E, ce point est situé à 60 m à l'est de la L.H.E.O. sur la rive est du lac de la Rivière; de là, vers le nord-ouest, une ligne parallèle et distante de 60 m de la L.H.E.O. sur la rive dudit lac jusqu'au point Q;
Q	5 240 900 m N et 699 300 m E;
R	5 242 800 m N et 699 250 m E, ce point est situé à 60 m au sud-ouest de la L.H.E.O. sur la rive sud-ouest du lac des Ombres; de là, vers le nord-ouest, une ligne parallèle et distante de 60 m de la L.H.E.O. sur la rive dudit lac jusqu'au point S;
S	5 243 350 m N et 699 150 m E;
T	5 246 600 m N et 698 000 m E;

PointCoordonnées

U 5 247 300 m N et 698 300 m E,
ce point est situé sur la limite nord-est de
l'emprise d'un chemin conduisant au lac au
Lard; de là, vers le nord-ouest, ladite limi-
te jusqu'au point de départ.


Les coordonnées mentionnées ci-dessus sont
exprimées en mètres et ont été relevées graphiquement à par-
tir du quadrillage U.T.M. utilisé sur les cartes à l'échelle
1:50 000 publiées par le ministère de l'Énergie, des Mines
et des Ressources du Canada.

Le tout tel que montré sur le plan ci-annexé
et portant le numéro P-436.

L'original de ce document est conservé au
Service de l'acquisition d'immeubles du ministère du Loisir,
de la Chasse et de la Pêche.

Cartes: 1:50 000 31 P/8 31 P/9

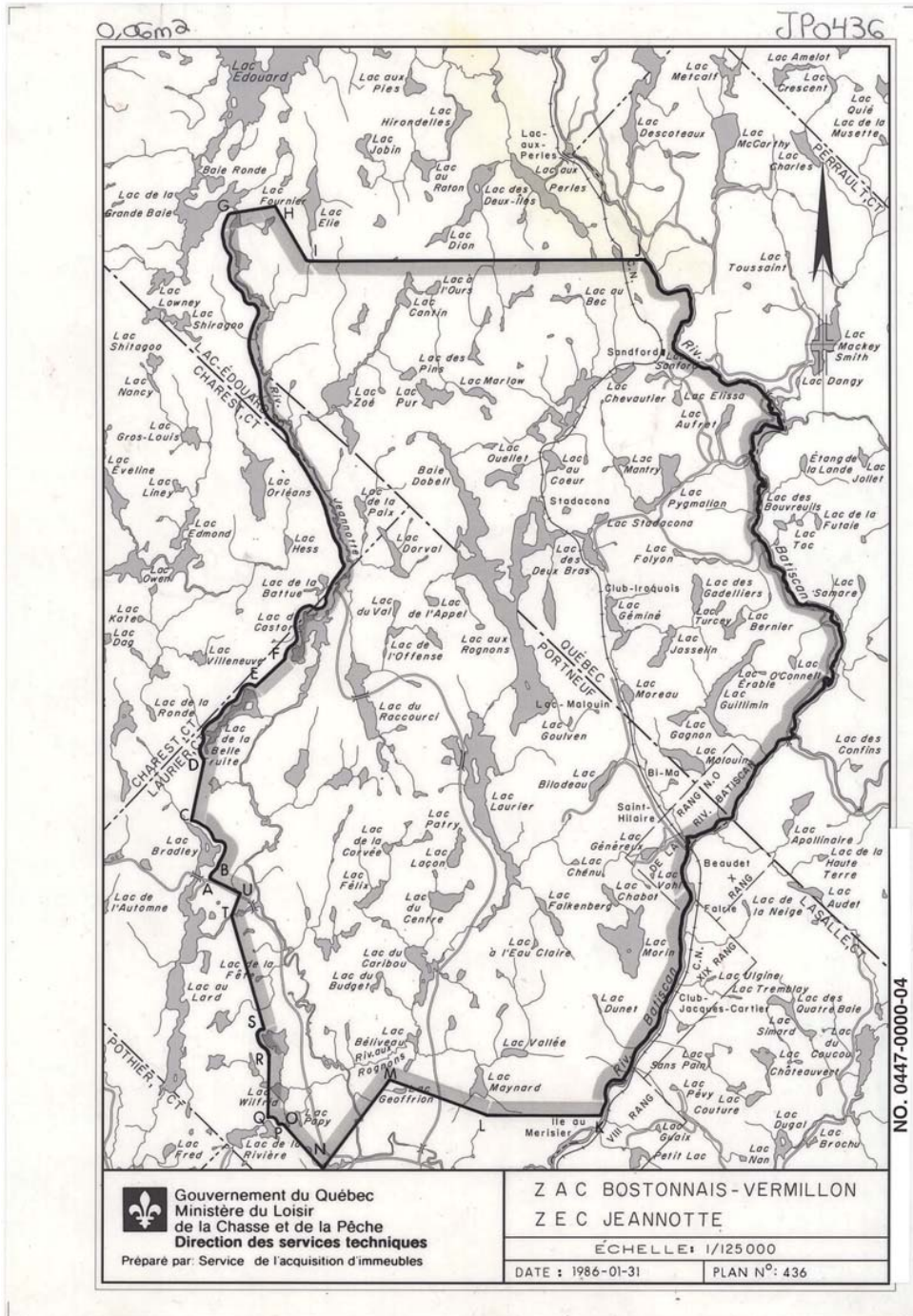
PRÉPARÉE PAR:

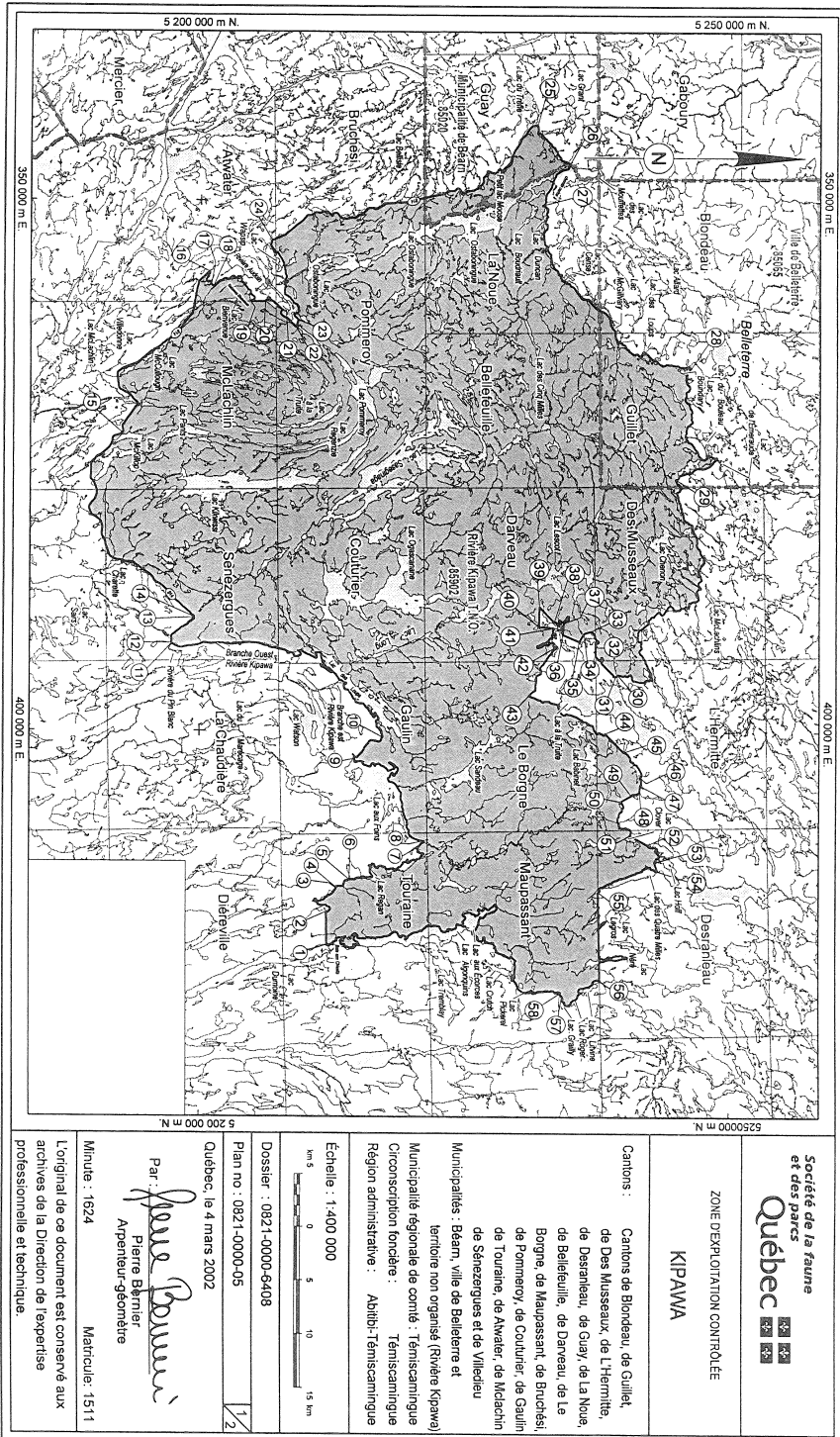


JACQUES PELCHAT
Arpenteur-géomètre

Québec, le 31 janvier 1986

Minute: 436





Société de la faune
et des arbres
Québec

ZONE D'EXPLICATION CONTRÔLÉE

KIPAWA

Cantons : Cantons de Blondeau, de Guillet, de Des Musseaux, de L'Hermitte, de Desranleau, de Guay, de La Noue, de Bellefeuille, de Darveau, de Le Bourg, de Maupassant, de Brochué, de Pomroy, de Coultier, de Gaulin de Touraine, de Awaler, de Madelin de Sézezagues et de Villidieu

Municipalités : Béarn, ville de Bellefleur et territoire non organisé (Rivière Kipawa)

Municipalité régionale de comté : Témiscamingue

Circonscription fédérale : Témiscamingue

Région administrative : Abitibi-Témiscamingue

Echelle : 1:400 000

Dossier : 0821-0000-6408

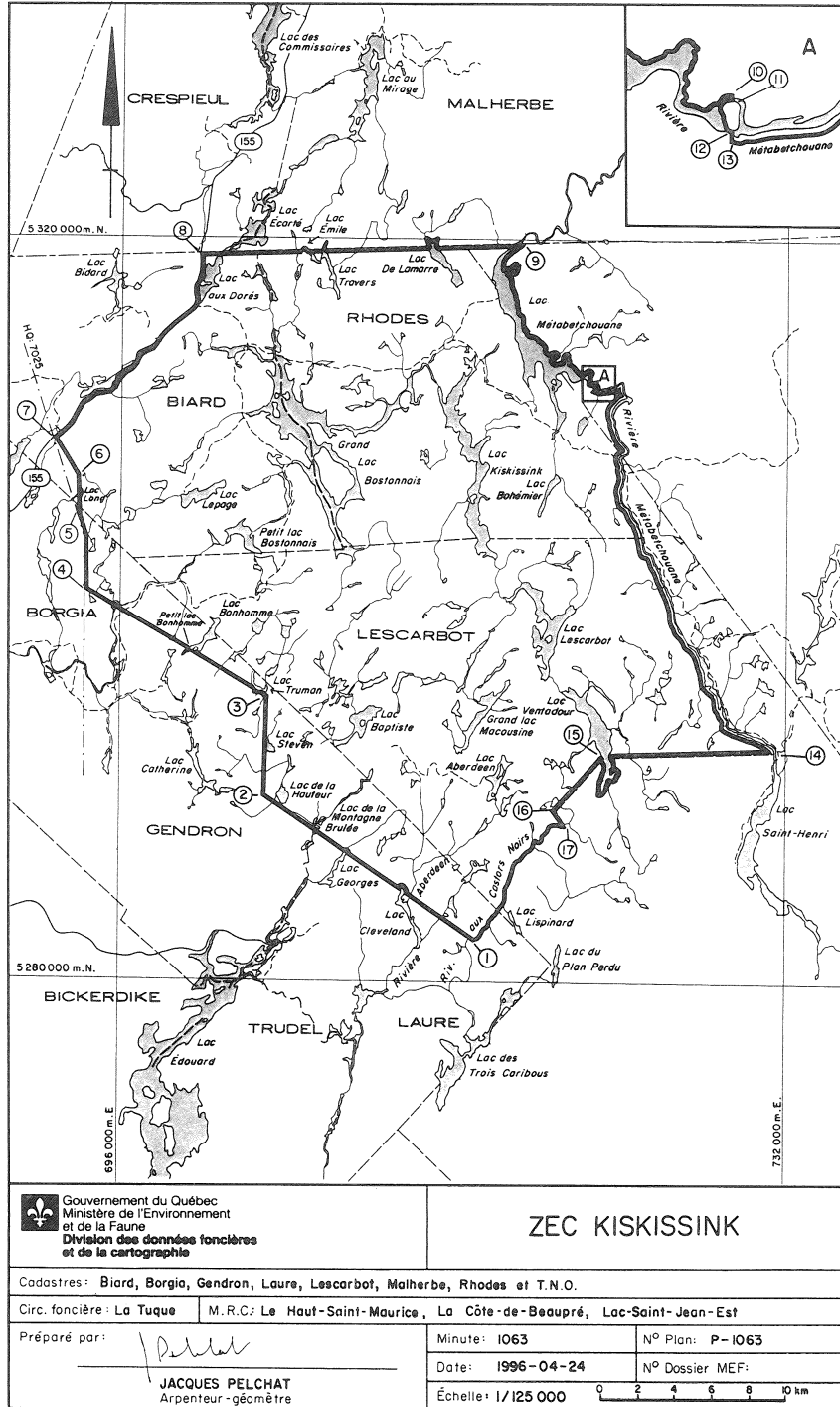
Plan no : 0821-0000-05

Québec, le 4 mars 2002

Par *Pierre Birmier*
Pierre Birmier
Arpenteur-géomètre

Mpoule : 1624 Matricule : 1511

L'original de ce document est conservé aux archives de la Direction de l'expertise professionnelle et technique.



Gouvernement du Québec
 Ministère de l'Environnement
 et de la Faune
 Division des données foncières
 et de la cartographie

ZEC KISSISSINK

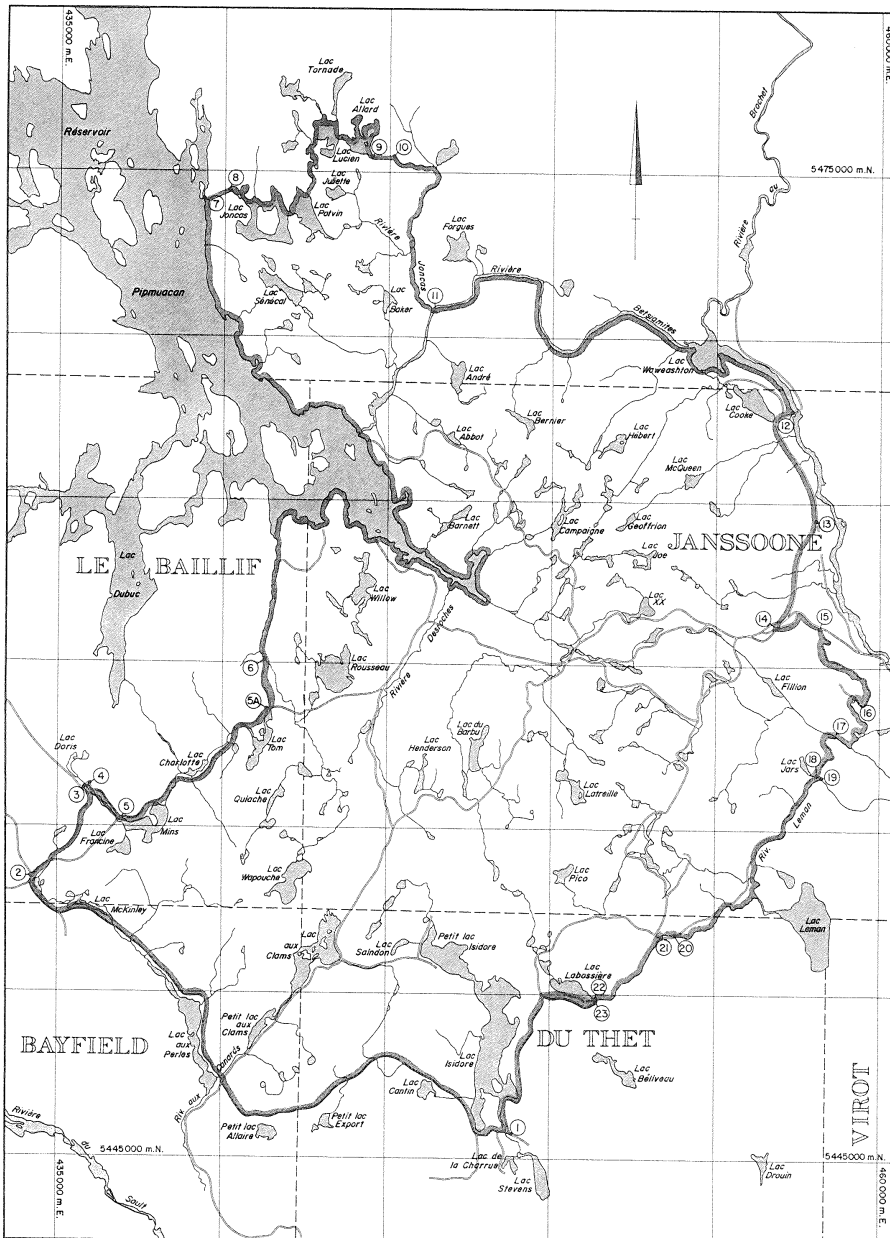
Cadastrés: Biard, Borgia, Gendron, Laure, Lescarbot, Malherbe, Rhodes et T.N.O.


Circ. foncière: La Tuque M.R.C.: Le Haut-Saint-Maurice, La Côte-de-Beaupré, Lac-Saint-Jean-Est

Préparé par: *J. Pelchat*
 JACQUES PELCHAT
 Arpenteur-géomètre

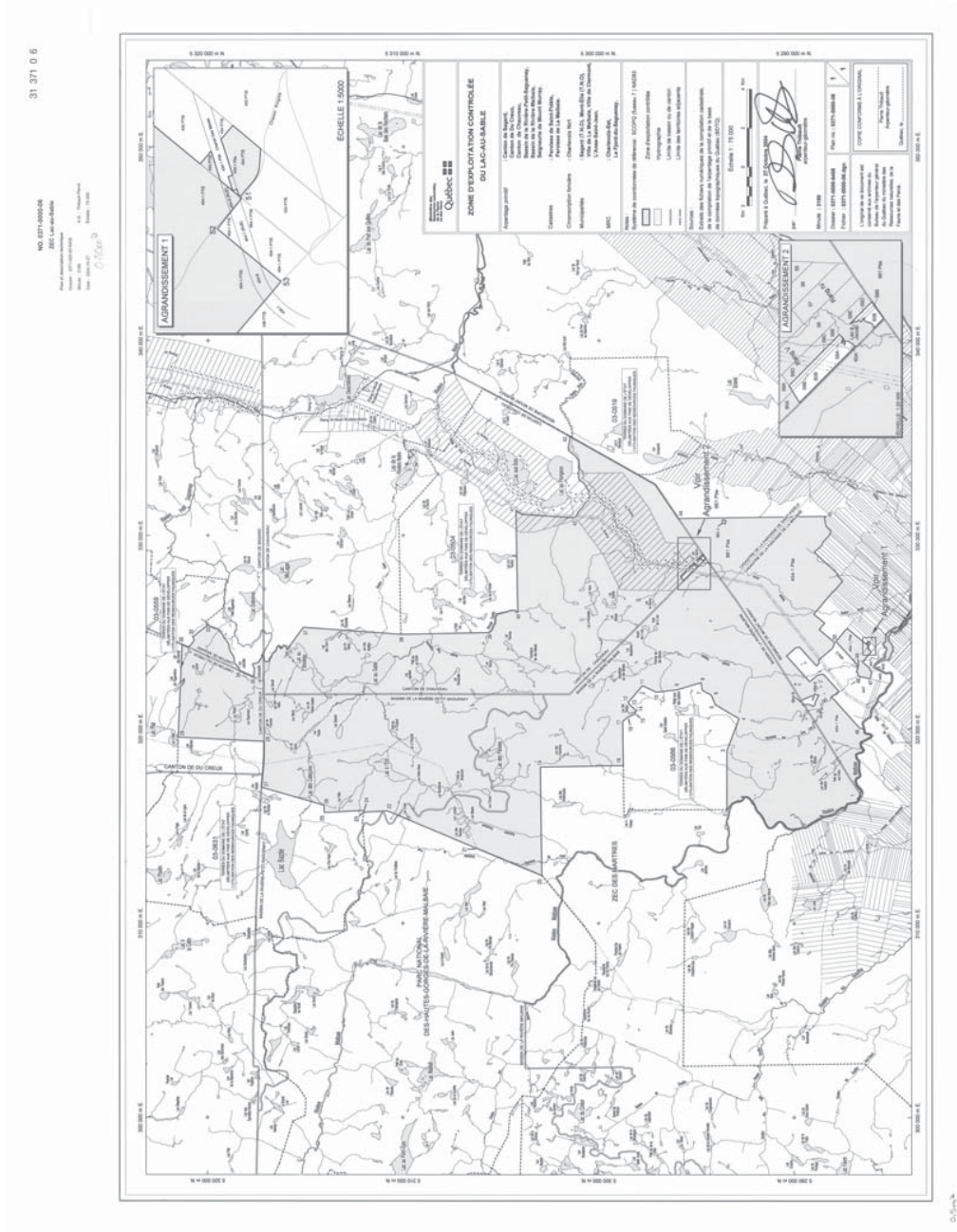
Minute: 1063	N° Plan: P-1063
Date: 1996-04-24	N° Dossier MEF:
Échelle: 1/125 000	

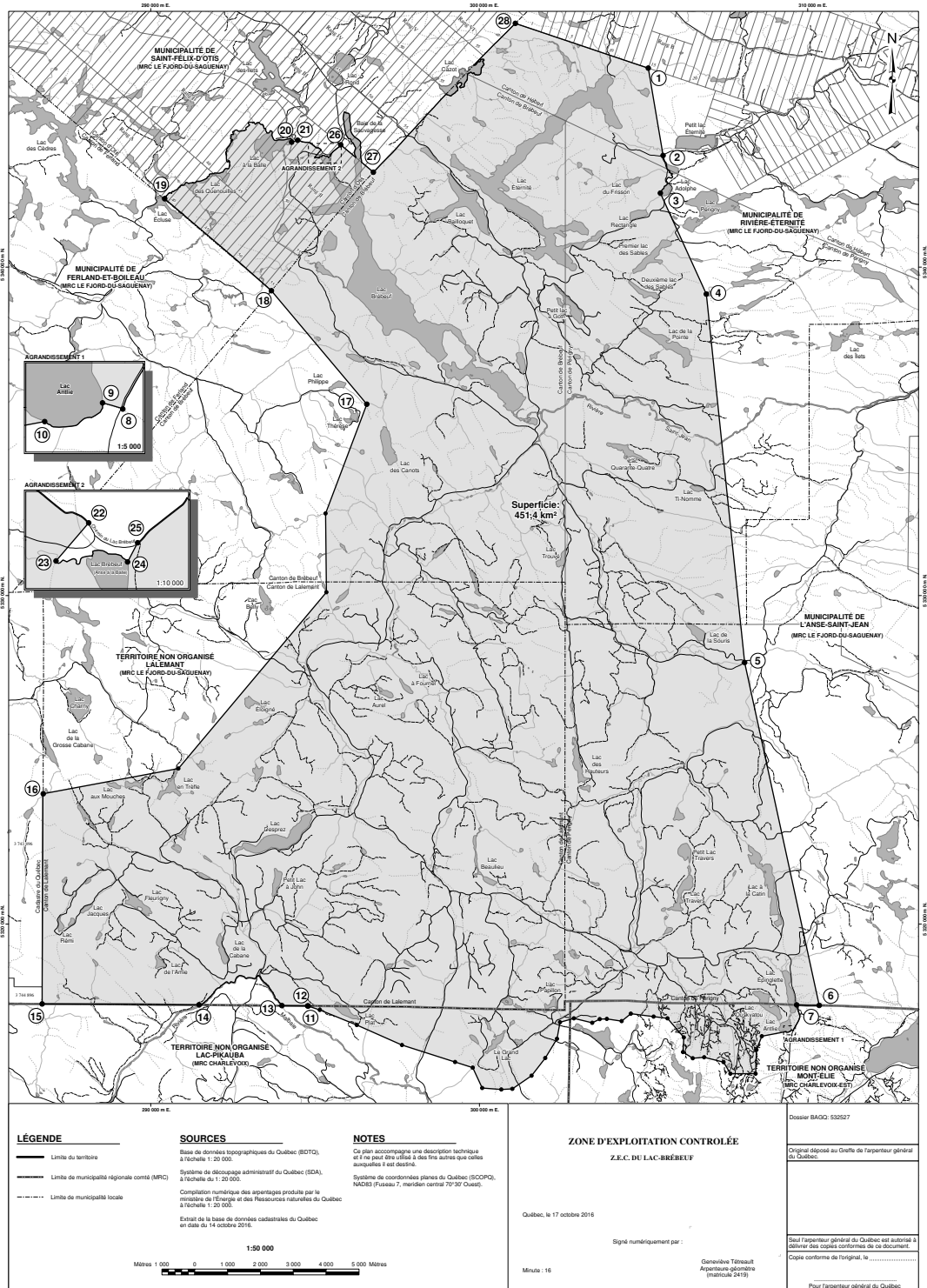
Art Synthèse inc.

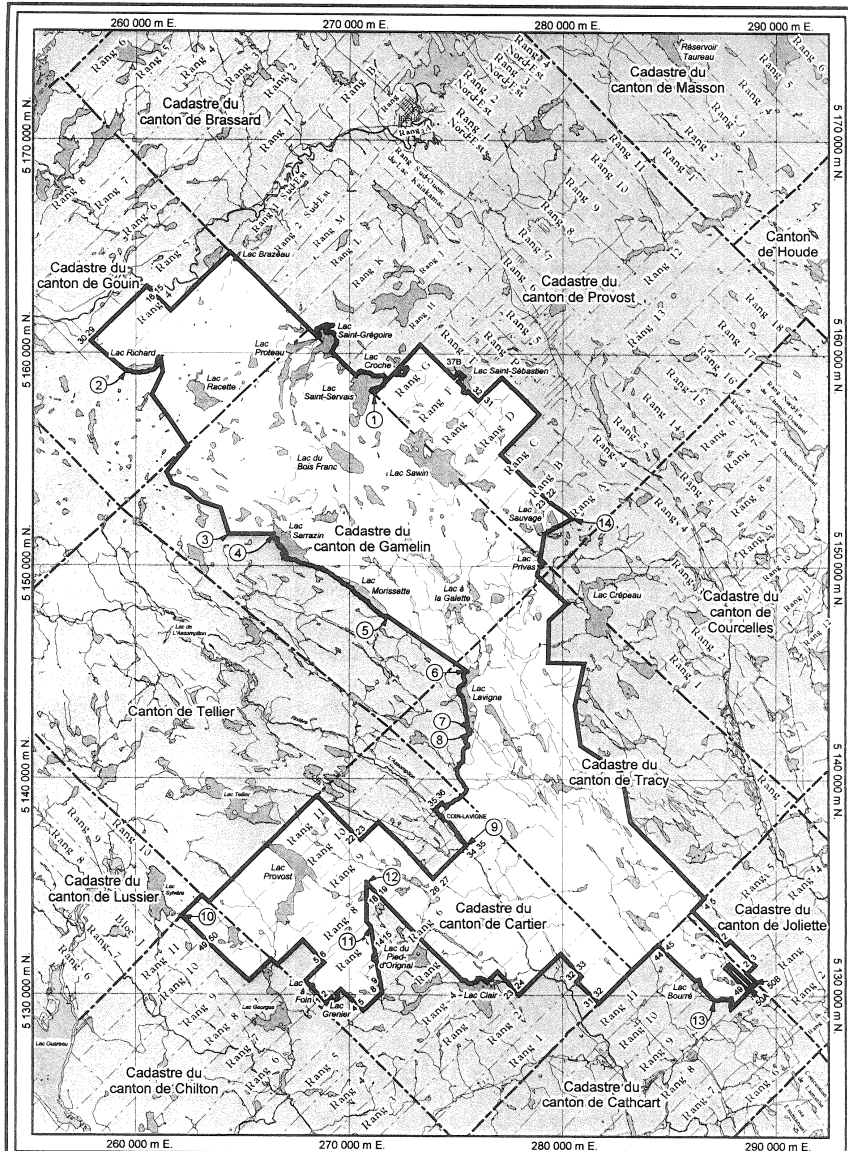


 Gouvernement du Québec Ministère de l'Environnement et de la Faune Division des données foncières et de la cartographie		<h2>ZEC DE LABRIEVILLE</h2>	
Cadastre des cantons de : Le Bailly, Janssoone, Bayfield, Du Thet et en T.N.O.			
Circ. foncière : Saguenay		M.R.C. : Haute-Côte-Nord	
Préparé par : <i>Henri Morneau</i> HENRI MORNEAU arpenteur géomètre		Minute : 9121	No. Plan : P-9121-1
		Date : 1996-06-21	No. Dossier MEF :
		Échelle : 1/150 000	

Annexe 9

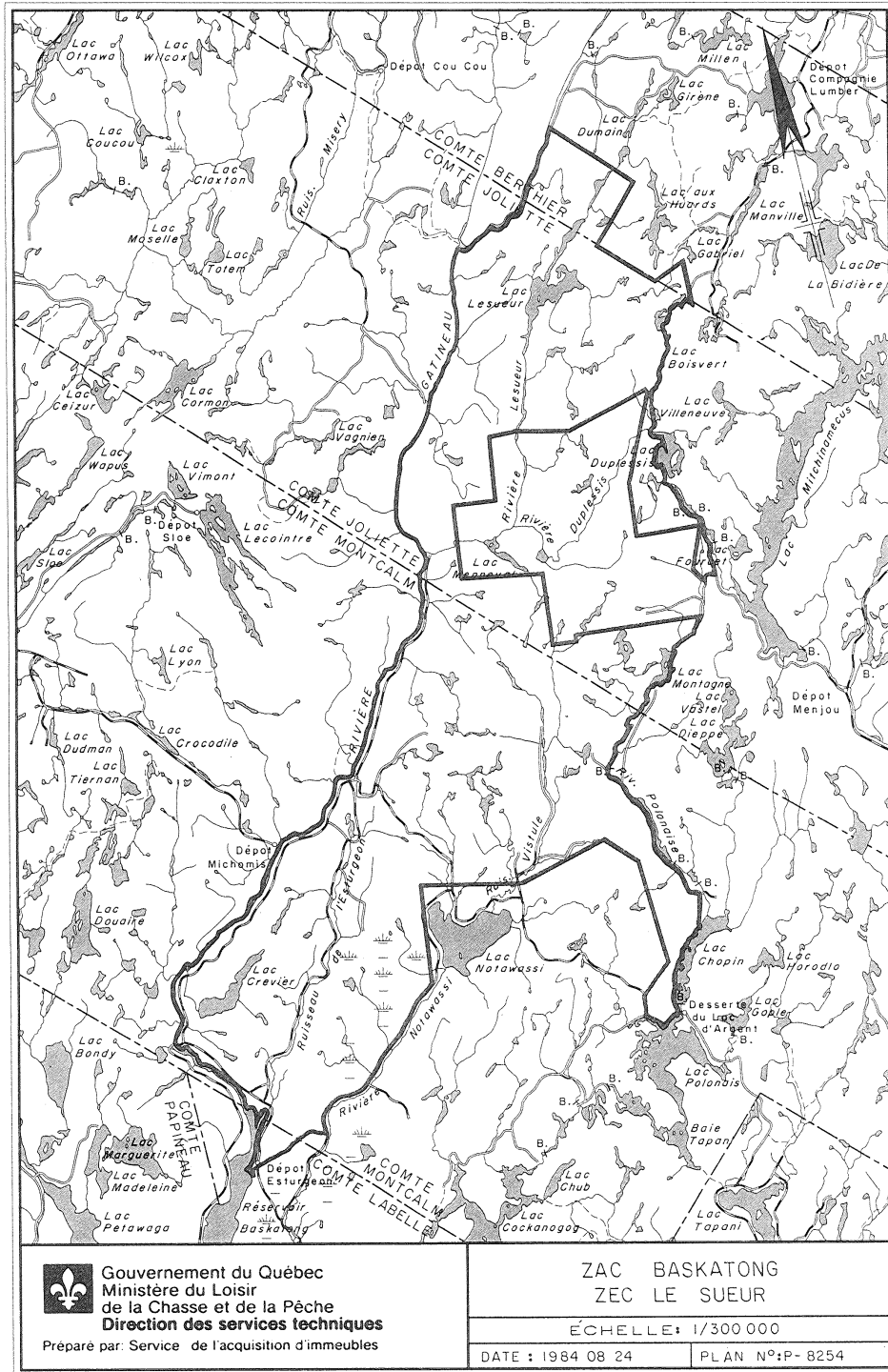


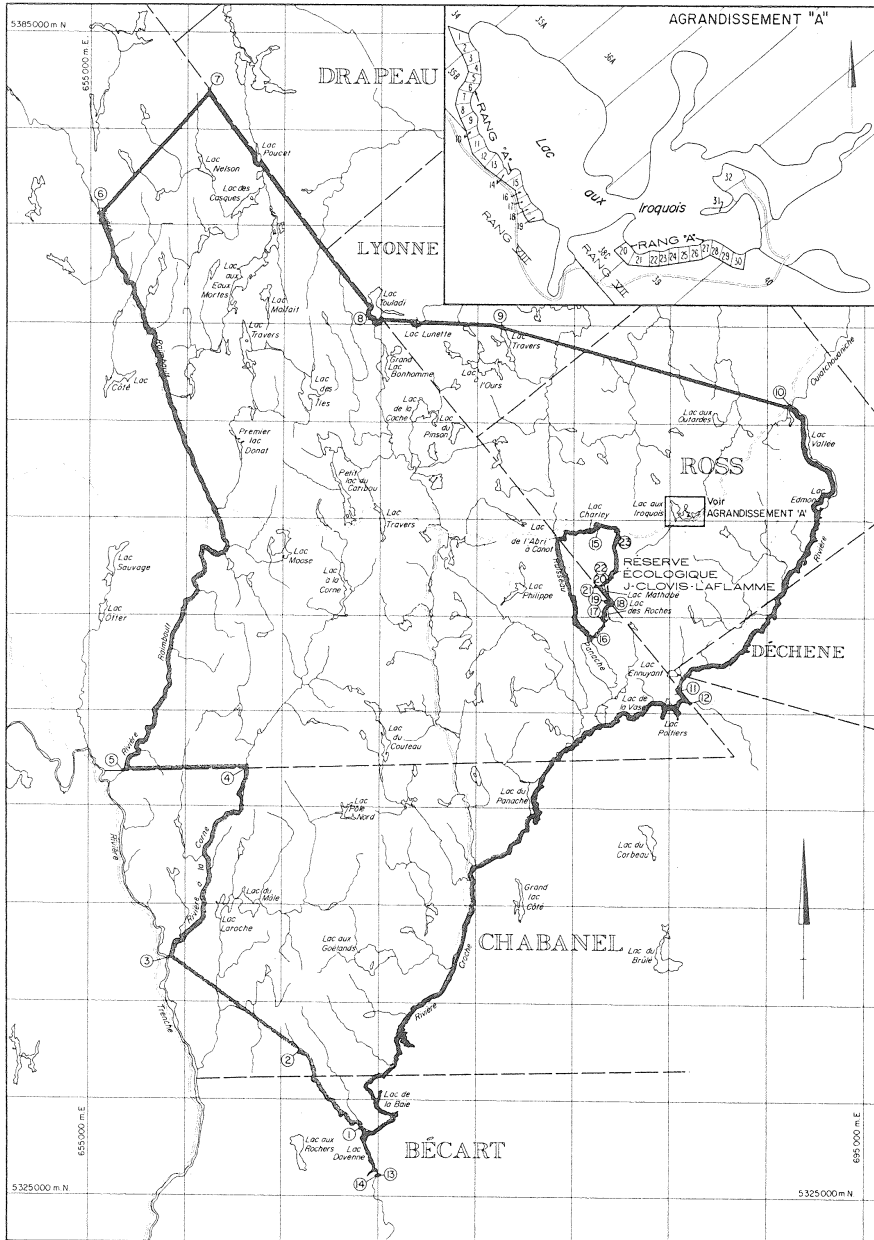






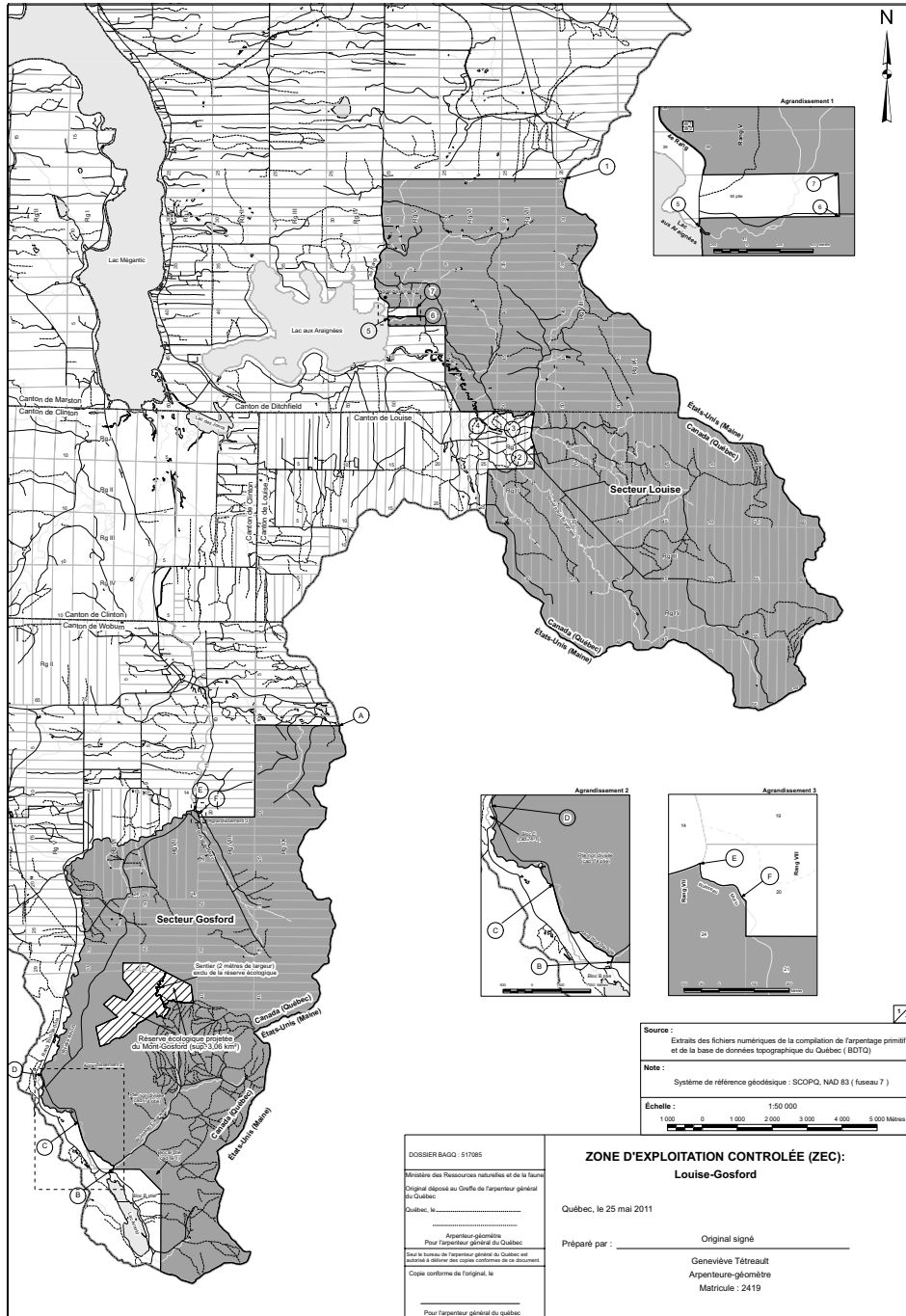
<p>Société de la faune et des parcs Québec</p>		<h2>ZEC Lavigne</h2>	
Cadastre des cantons de : Cartier, Cathcart, Chilton, Gamelin, Gouin, Joliette, Provost et Tracy		Dossier : 1406-0000-6408	Plan no. : 1406-0000-04
Municipalité régionale de comté : Matawinie		Québec, le 25 mars 2002 Par : <i>Pierre Bernier</i> Pierre Bernier Arpenteur-géomètre	
Circonscriptions foncières : Berthier, Joliette et Montcalm			
Région administrative : Lanaudière (14)		Minute : 1627	Mat. : 1511
Échelle 1 : 200 000 		L'original de ce document est conservé aux archives de la Direction de l'expertise professionnelle et technique.	

Fichier : ZEC Lavigne maître.dgn





 Gouvernement du Québec Ministère de l'Environnement et de la Faune Division des données foncières et de la cartographie		ZEC LA LIÈVRE	
Cantons : Bécart, Chabanel, Lyonne, Ross, Déchêne, TNO			
Circ. foncière(s) : Lac Saint-Jean-Ouest		M.R.C. : Le Domaine-du-Roy	
Préparé par : _____ JACQUES PELCHAT arpenteur géomètre		Minute : 1066 Date : 1996-06-17 Échelle : 1/250 000	No. Plan : P-1066 No. Dossier : _____ 



Source :
Extraits des fichiers numériques de la compilation de l'arpentage primitif et de la base de données topographique du Québec (BOTQ)

Note :
Système de référence géodésique : SCOPQ, NAD 83 (fuseau 7)

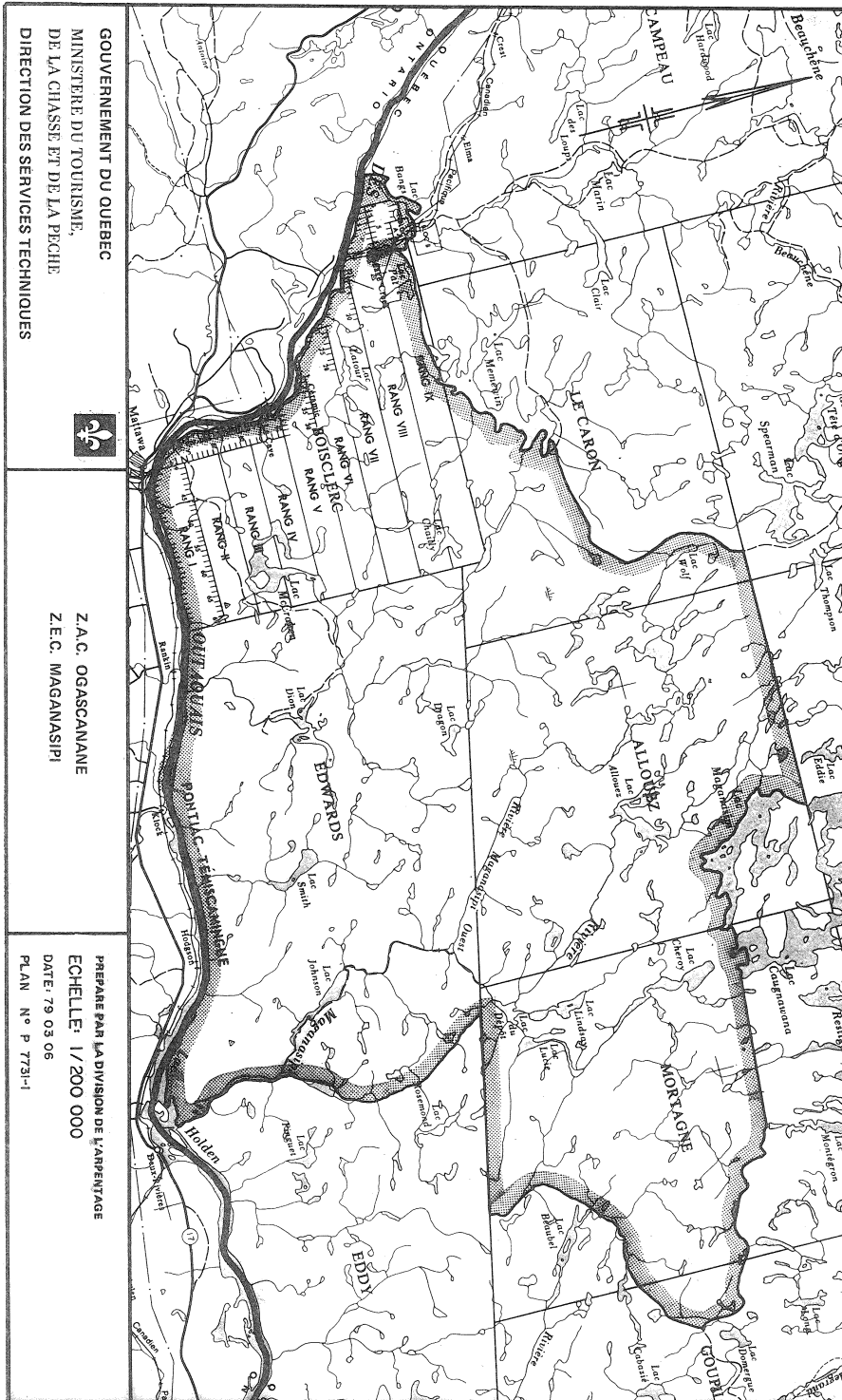
Echelle : 1:50 000
1 000 0 1 000 2 000 3 000 4 000 5 000 Mètres

DOSSIER BAGQ : 517085
Ministère des Ressources naturelles et de la faune
Original déposé au Greffe de l'arpenteur général du Québec
Québec, le _____
Arpenteur-géomètre
Pour l'arpenteur général du Québec
Seul le bureau de l'arpenteur général du Québec est autorisé à délivrer des copies certifiées de ce document.
Copie conforme de l'original, le _____
Pour l'arpenteur général du Québec

ZONE D'EXPLOITATION CONTRÔLÉE (ZEC):
Louise-Gosford

Québec, le 25 mai 2011

Préparé par : _____ Original signé _____
Geneviève Tétrault
Arpenteur-géomètre
Matricule : 2419



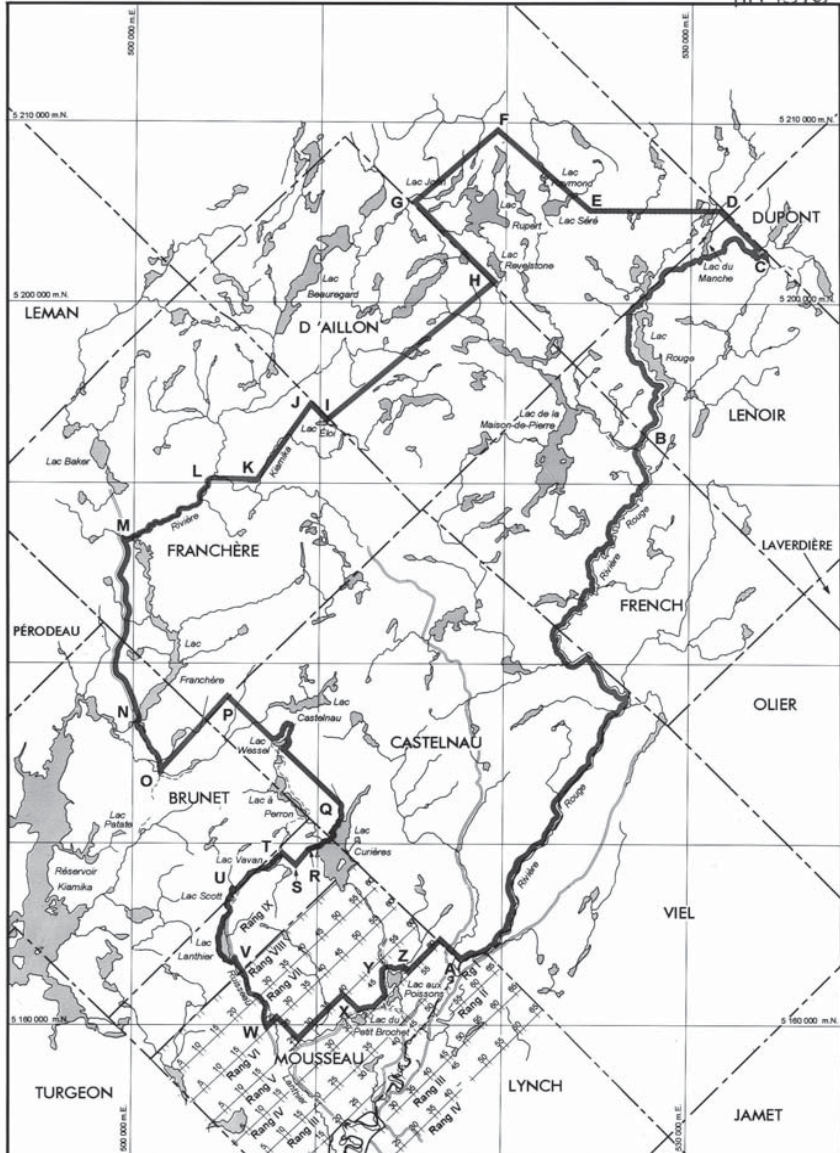
GOUVERNEMENT DU QUÉBEC
 MINISTÈRE DU TOURISME,
 DE LA CHASSE ET DE LA PÊCHE
 DIRECTION DES SERVICES TECHNIQUES



Z.A.C. OGCASCANANE
 Z.E.C. MAGANASIPI

PRÉPARÉ PAR LA DIVISION DE L'ARPIENTAGE
 ÉCHELLE: 1/200 000
 DATE: 79 03 06
 PLAN N° P 7731-1

Annexe 10 **HM9376**



 **Gouvernement du Québec**
Ministère de l'Environnement et de la Faune
Division des données foncières
et de la cartographie

ZEC
MAISON-DE-PIERRE

Cadastré des cantons de : D'AILLON, LENOIR, FRANCHÈRE, FRENCH, BRUNET, CASTELNAU et MOUSSEAU


Circ. foncières : LABELLE, MONTCALM et JOLIETTE

M.R.C. : ANTOINE-LABELLE

Préparé par : *Henri Morneau*
HENRI MORNEAU
Arpenteur-géomètre

Minute : 9376 Plan no. : P-9376

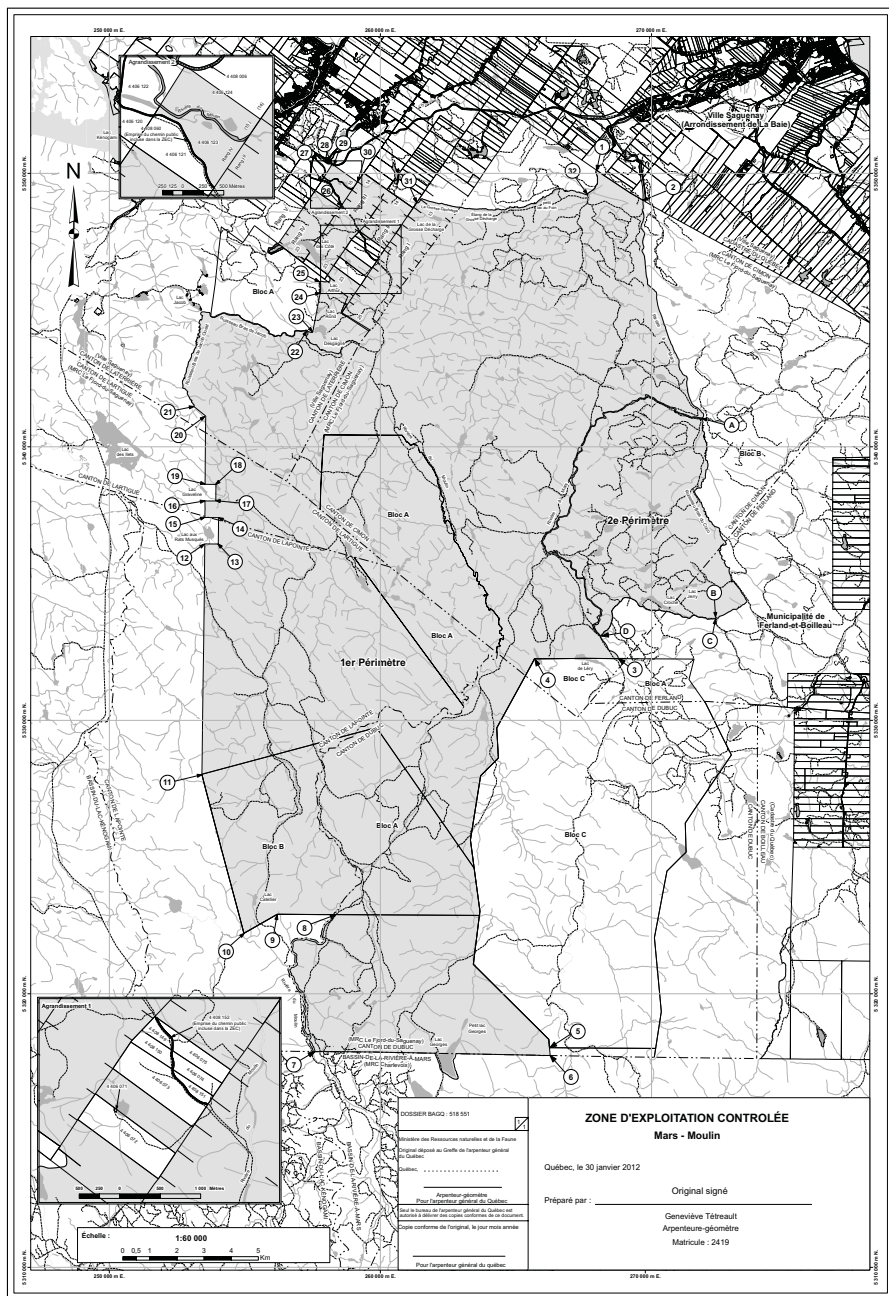
Date : 1998-12-07 No. Dossier MEF :

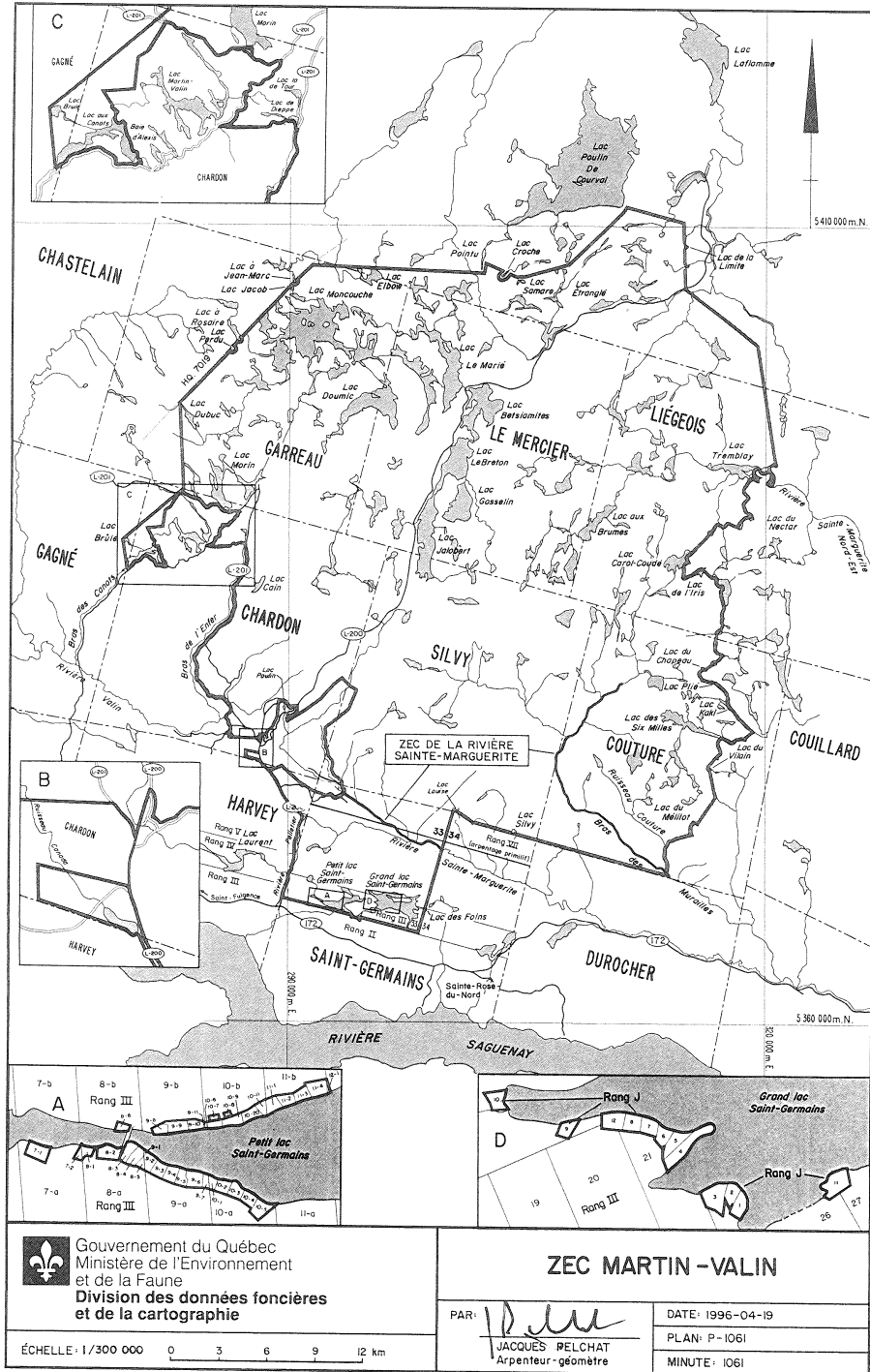
Échelle : 1 / 250 000 


NO. 1518-0000-04

TECHNI-CARTE INC.


Annexe 11






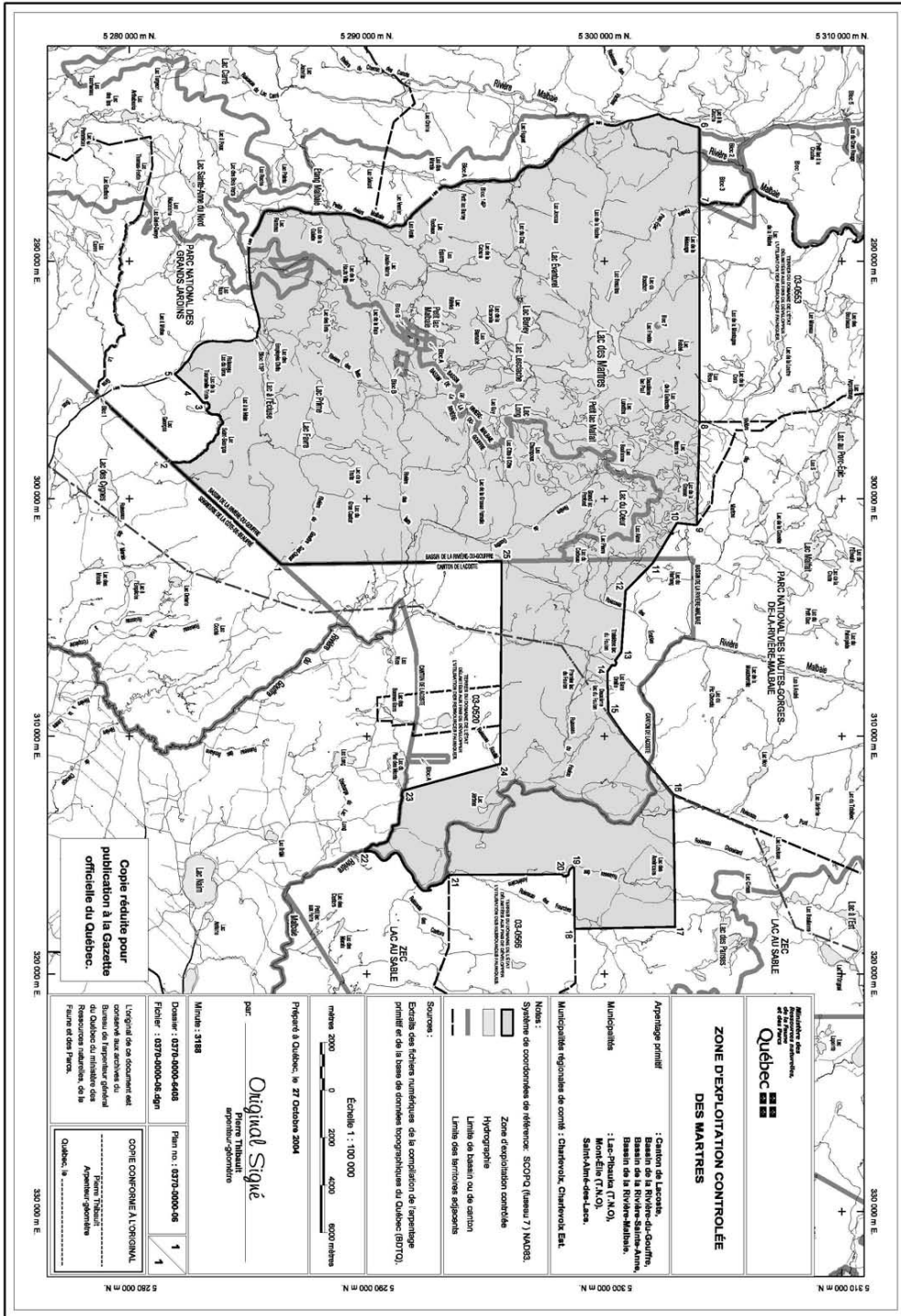

 Gouvernement du Québec
 Ministère de l'Environnement
 et de la Faune
**Division des données foncières
 et de la cartographie**

ZEC MARTIN - VALIN

PAR:  JACQUES PELCHAT Arpenteur - géomètre	DATE: 1996-04-19 PLAN: P-1061 MINUTE: 1061
---	--



Art Synthèse inc.



Copie réduite pour publication à la Gazette officielle du Québec.

Le signal de ce document est identique aux autres documents de la série de l'Apprentissage général des Ressources naturelles, de la Faune et des Parcs.

COPIE CONFORME À L'ORIGINAL.
 Apprentissage général des Ressources naturelles, de la Faune et des Parcs.
 Québec, 14

Document : 0370-0000-6468
 Fichier : 0370-0000-6468.dgn

Minutée : 31868

Plan no. : 0370-0000-06

Original Signé
 Préparé à Québec, le 27 Octobre 2004

Échelle 1 : 100 000
 0 2500 4000 6000 mètres

Source :
 Échelle des lacs numérisés de la cartographie de l'apprentissage général de la base de données topographiques du Québec (0370T).

Notes :
 Système de coordonnées de référence : SCQ19A (réseau 7) NAD83.
 Zone d'exploitation contrôlée
 Hydrographie
 Limite de bassin ou de section
 Limite des territoires adjacents

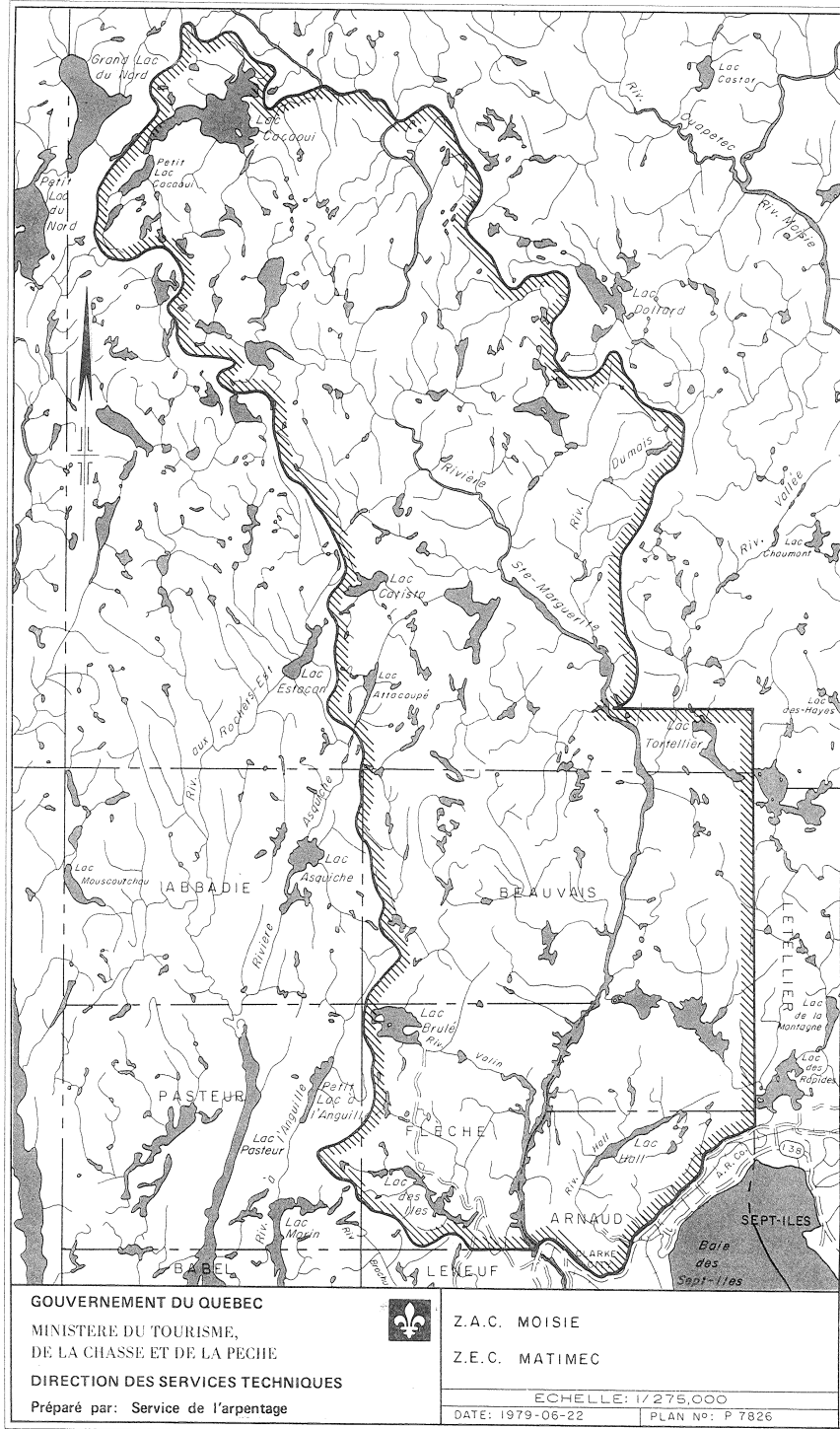
Municipalités régionales de comté : Chaudière, Chaudière Est.

Apprentissage général
 : Chaudière de la Rivière-de-la-Pointe, Bassin de la Rivière-de-la-Pointe, Bassin de la Rivière-Sainte-Anne, Bassin de la Rivière-Matthias.
 : Lac-Piculet (T.N.O.), Montée (T.N.O.), Saint-Étienne-de-la-Croix.

Municipalités

ZONE D'EXPLOITATION CONTRÔLÉE
 DES MARTRES

Ministère des Ressources naturelles et de la Faune
 Québec



Annexe 12

PROVINCE DE QUÉBEC
MINISTÈRE DU LOISIR, DE LA CHASSE ET DE LA PÊCHE
DIVISIONS D'ENREGISTREMENT DE JOLIETTE, DE BERTHIER ET
DE MASKINONGÉ

DESCRIPTION TECHNIQUE

ZONE D'EXPLOITATION CONTRÔLÉE: MAZANA

Un territoire situé dans la municipalité régionale de comté d'Antoine-Labelle, dans un territoire non-divisé, ayant une superficie de 734 km² et dont la ligne périmétrique se décrit à l'aide d'une ligne brisée dont les coordonnées U.T.M. des sommets sont:

Point	Coordonnées
A	5 205 350 m N et 531 620 m E, ce point est situé sur le coin ouest du canton de Dupont;
B	5 205 305 m N et 524 680 m E;
C	5 209 900 m N et 519 450 m E;
D	5 205 530 m N et 515 030 m E, ce point est situé sur la limite nord-est du canton de D'aillon;
E	5 210 300 m N et 510 200 m E;
F	5 204 935 m N et 505 685 m E;
G	5 204 600 m N et 505 480 m E;
H	5 211 900 m N et 502 670 m E;
J	5 211 900 m N et 501 000 m E;

- K 5 215 900 m N et 501 000 m E,
ce point est situé sur la ligne des hautes eaux ordinaires (L.H.E.O.) sur la rive droite de la rivière du Lièvre; de là, dans une direction générale nord-est, ladite ligne jusqu'à l'intersection avec la limite ouest de l'emprise du pont du Dépôt-du-Lac-au-Pin; de là, dans une direction générale nord-est, la limite nord-ouest de l'emprise du chemin qui longe la rivière du Lièvre, le prolongement et la limite sud de l'emprise du chemin qui longe le ruisseau Line, la limite sud de l'emprise du chemin qui longe le ruisseau Klock jusqu'à l'intersection avec la L.H.E.O. sur la rive est du ruisseau Line, point dont les coordonnées sont: 5 231 000 m N et 526 100 m E; de là, vers le sud-est et le sud-ouest une ligne brisée dont les coordonnées des sommets sont:
- L 5 230 000 m N et 538 600 m E;
- M 5 222 600 m N et 542 835 m E;
- N 5 220 425 m N et 540 725 m E,
ce point se trouve sur la ligne de division des comtés de Berthier et de Maskinongé; de là, vers le sud-est, ladite ligne de division; vers le sud-ouest, la limite nord-ouest du canton de Dupont jusqu'au point de départ en contournant par le nord-ouest en suivant une ligne parallèle et distante de 60 m au nord-ouest de la L.H.E.O. du lac Bélanger et du lac dont les coordonnées géocentriques sont: 5 212 950 m N et 540 900 m E.

Les coordonnées mentionnées ci-dessus sont exprimées en mètres et ont été relevées graphiquement à partir du quadrillage U.T.M. utilisé sur les cartes à l'échelle 1:50 000 publiées par le ministère de l'Énergie, des Mines et des Ressources du Canada.

Le tout tel que montré sur le plan ci-annexé et portant le numéro P-449.

L'original de ce document est conservé au Service de l'acquisition d'immeubles du ministère du Loisir, de la Chasse et de la Pêche.

PRÉPARÉE PAR:

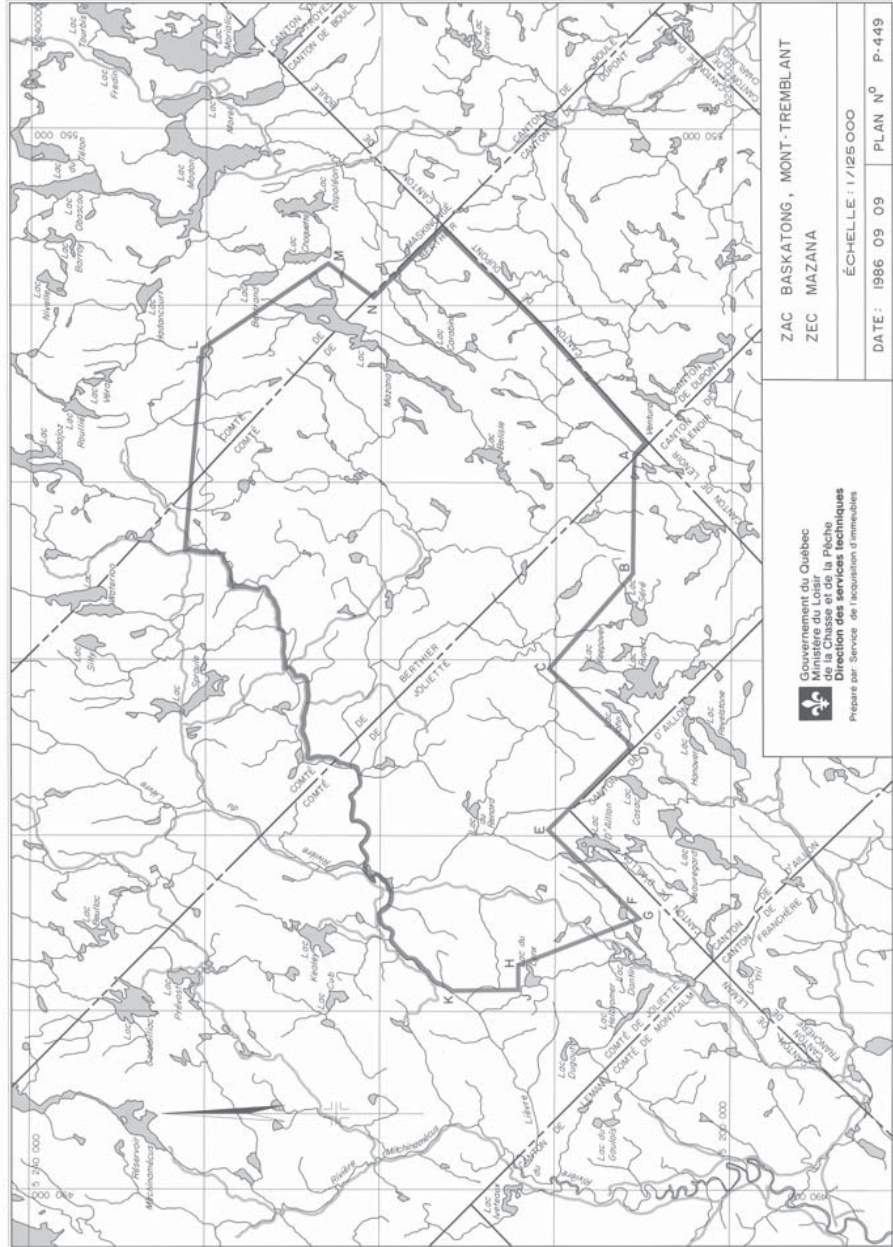

JACQUES PELCHAT
Arpenteur-géomètre

Québec, le 9 octobre 1986

Minute: 449

31 1519 0 2

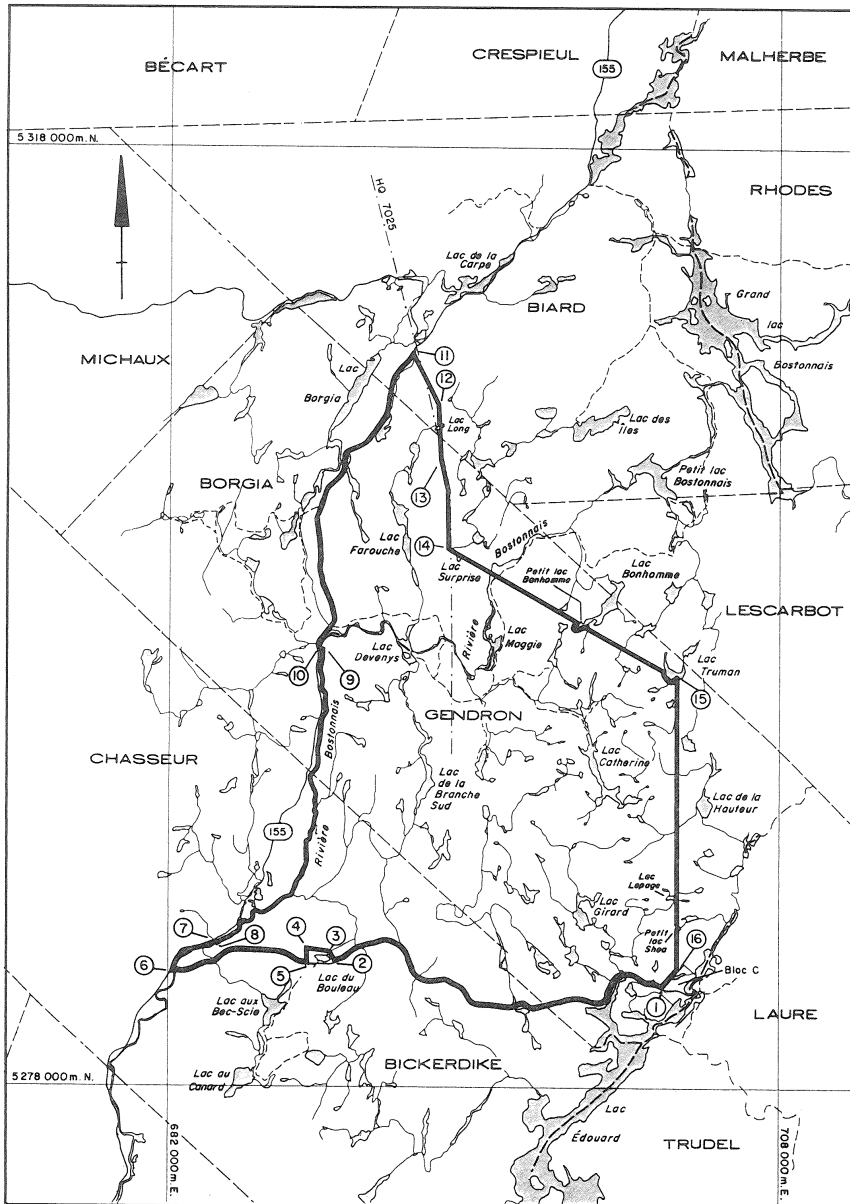
NO. 1519-000-02
ZEC Mazana, ZAC Baskatong, Mont-Tremblant
Plan de répartition technique
Document : 1519-000-02-048
Mise à jour : 1986
Date : 1986-09-09
A.S. / Printed document
Échelle : 1:125 000
Feuille : 20000






ZAC BASKATONG, MONT-TREMBLANT
ZEC MAZANA

ÉCHELLE 1/125 000
DATE : 1986 09 09 PLAN N° P-449

Gouvernement du Québec
Ministère du Loisir
de la Chasse et de la Pêche
Direction des services techniques
Prépare par : Service de l'acquisition d'immovables

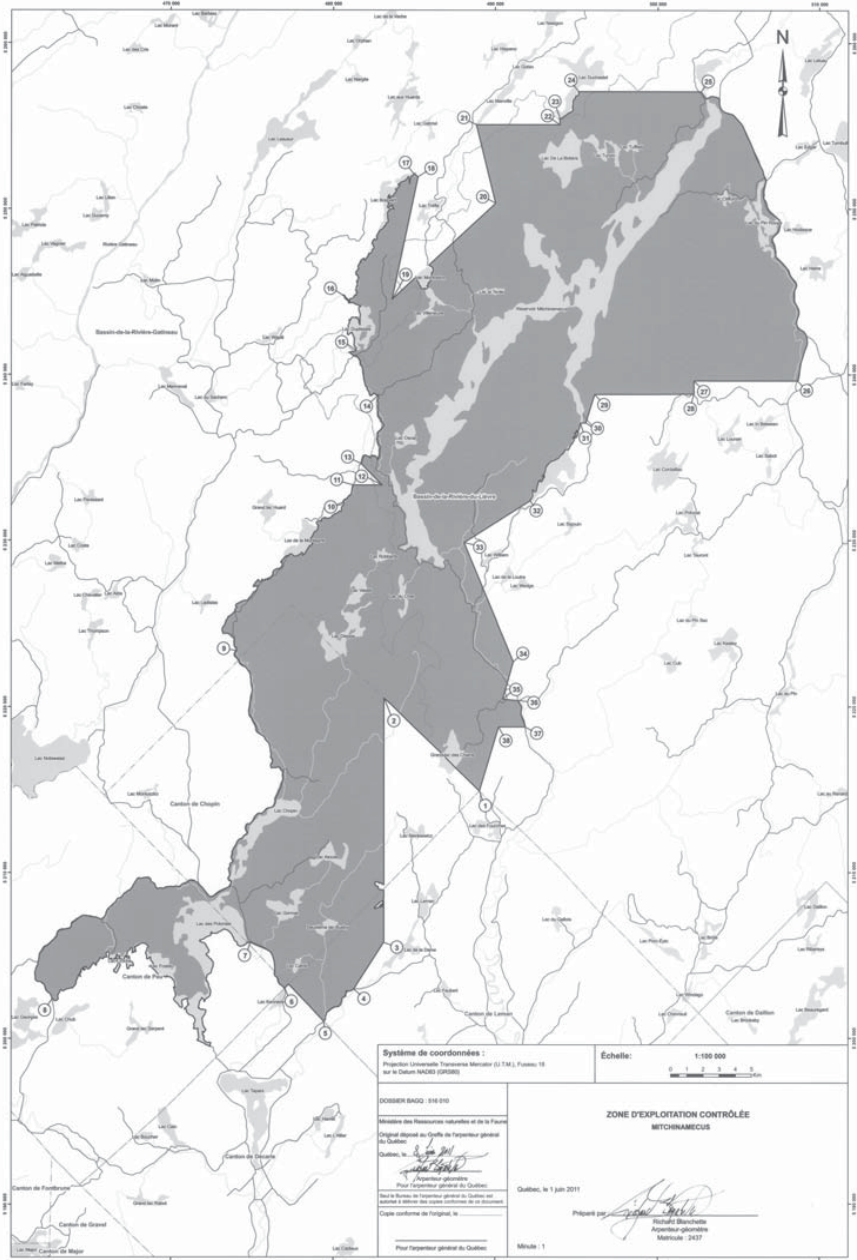


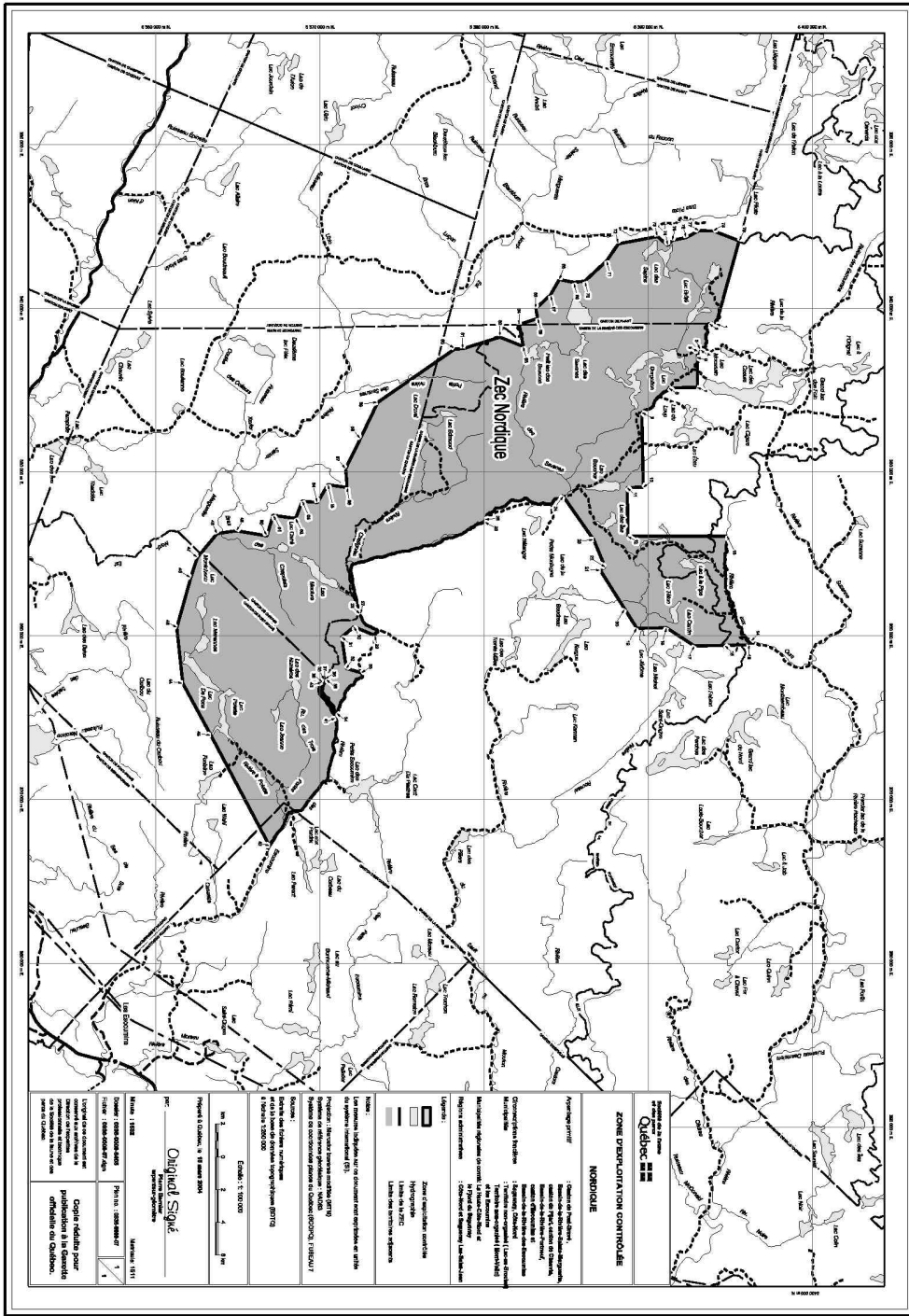
 Gouvernement du Québec Ministère de l'Environnement et de la Faune Division des données foncières et de la cartographie		ZEC MENOKEOSAWIN	
Cadastres : Biard, Bickerdike, Borgia, Gendron			
Circ. foncière : La Tuque		M.R.C. : Le Haut-Saint-Maurice	
Préparé par : 		Minute: 1062	N° Plan: P-1062
JACQUES PELCHAT Arpenteur-géomètre		Date: 1996-04-24	N° Dossier MEF:
Échelle: 1/100 000			

Art Synthèse inc.

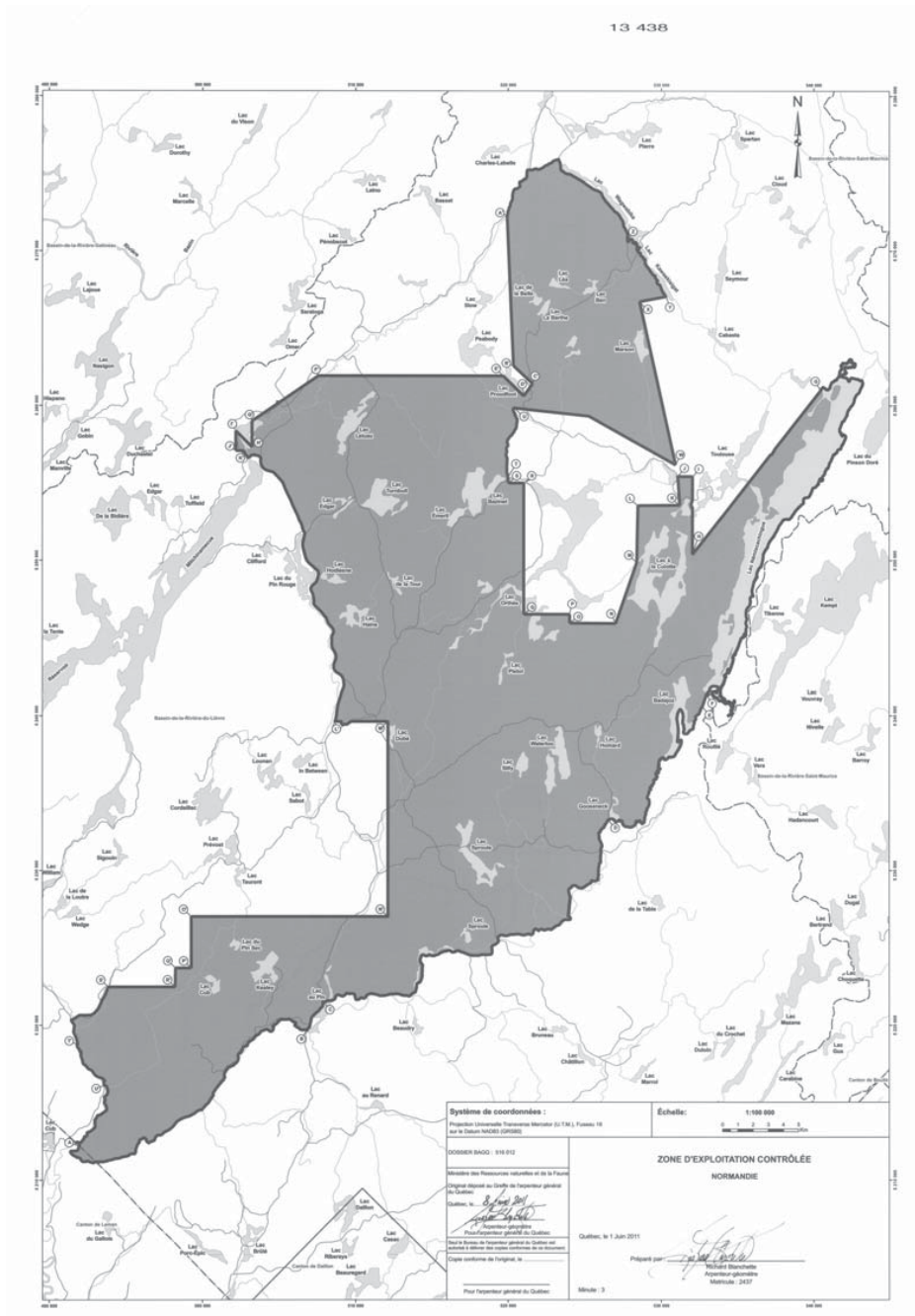
Annexe 14

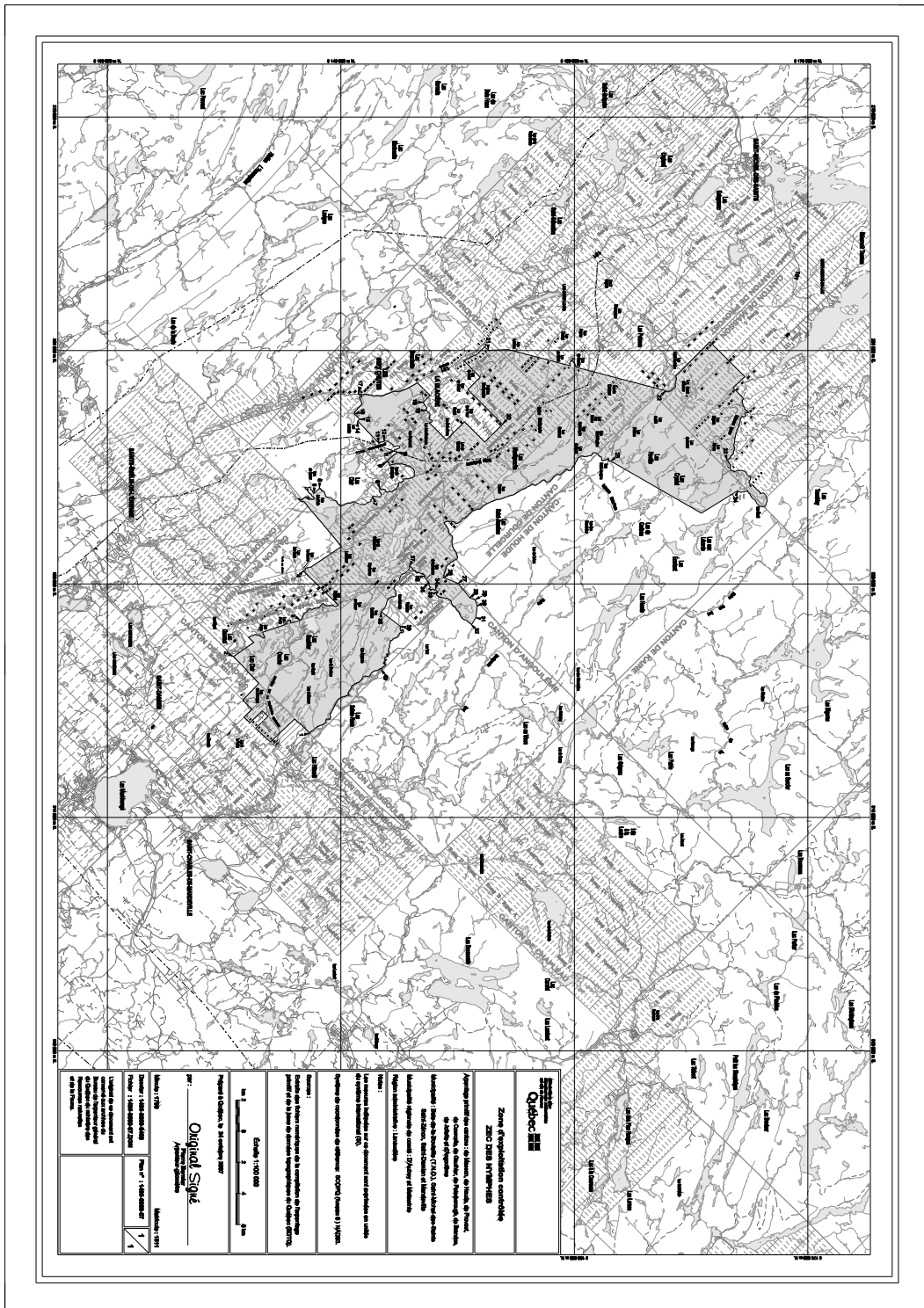
13 439

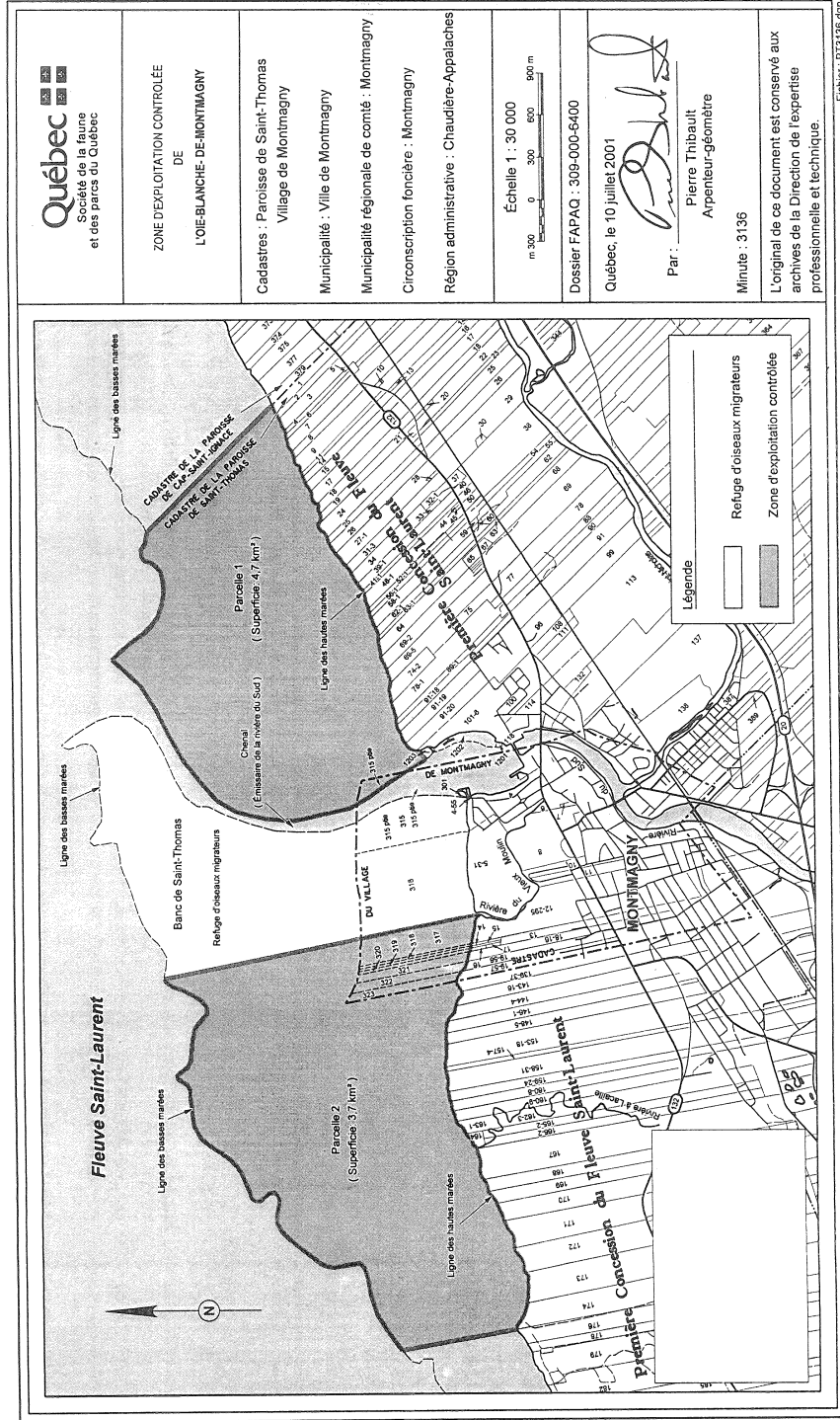




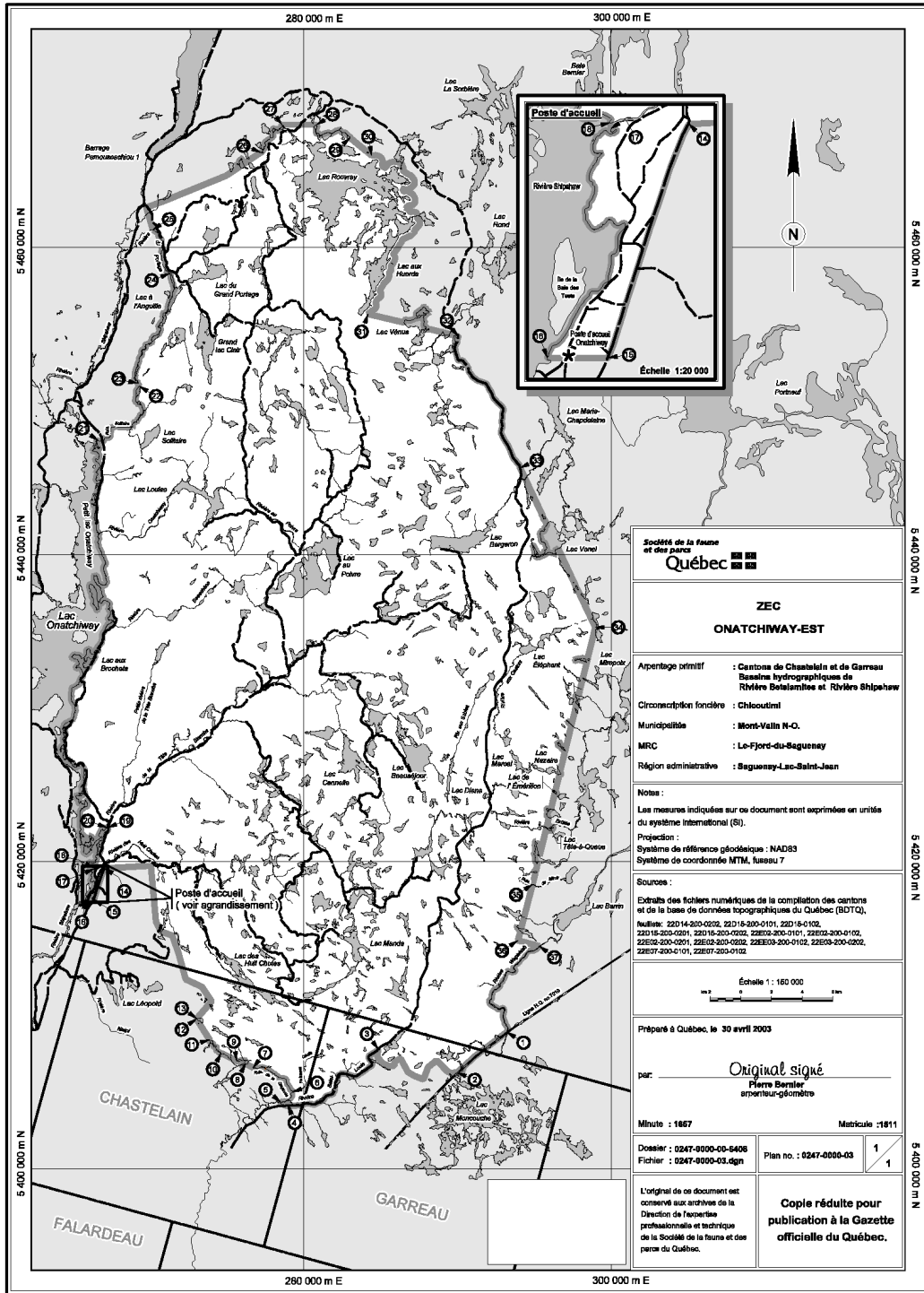
Annexe 13

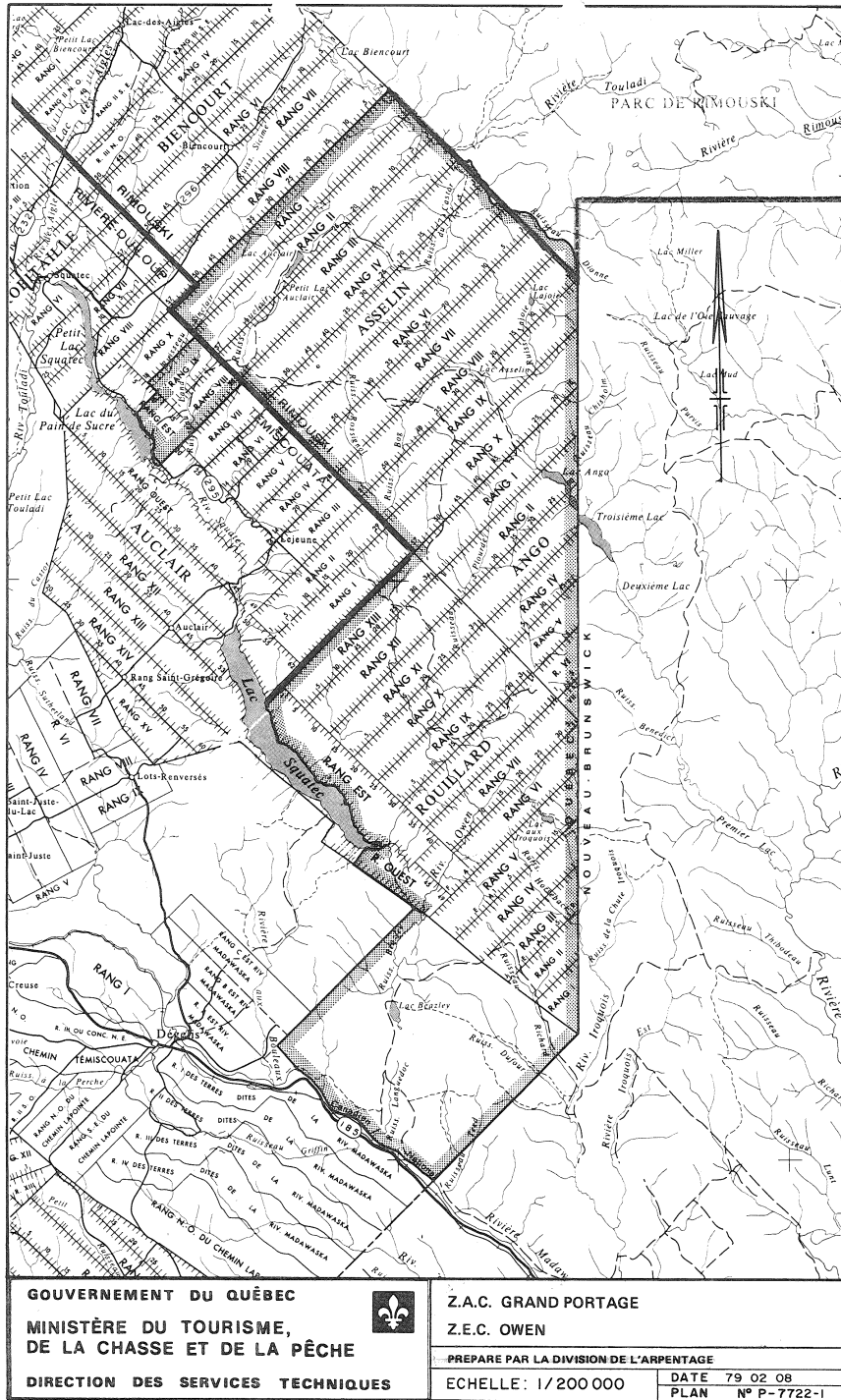


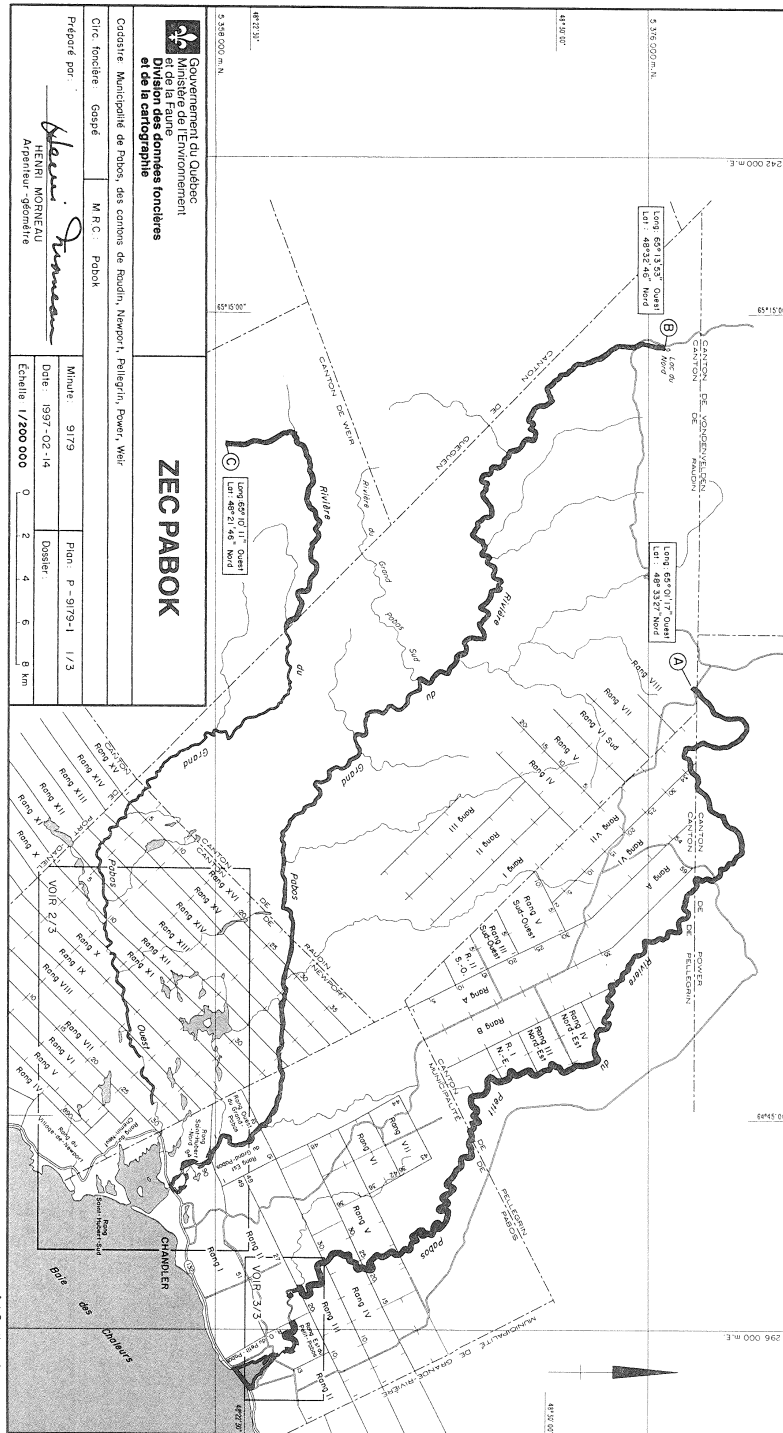




Fichier: P13136.dgn







Gouvernement du Québec
Ministère de l'Environnement
et de la Faune
Division des zones foncières
et de la cartographie

ZEC PABOK

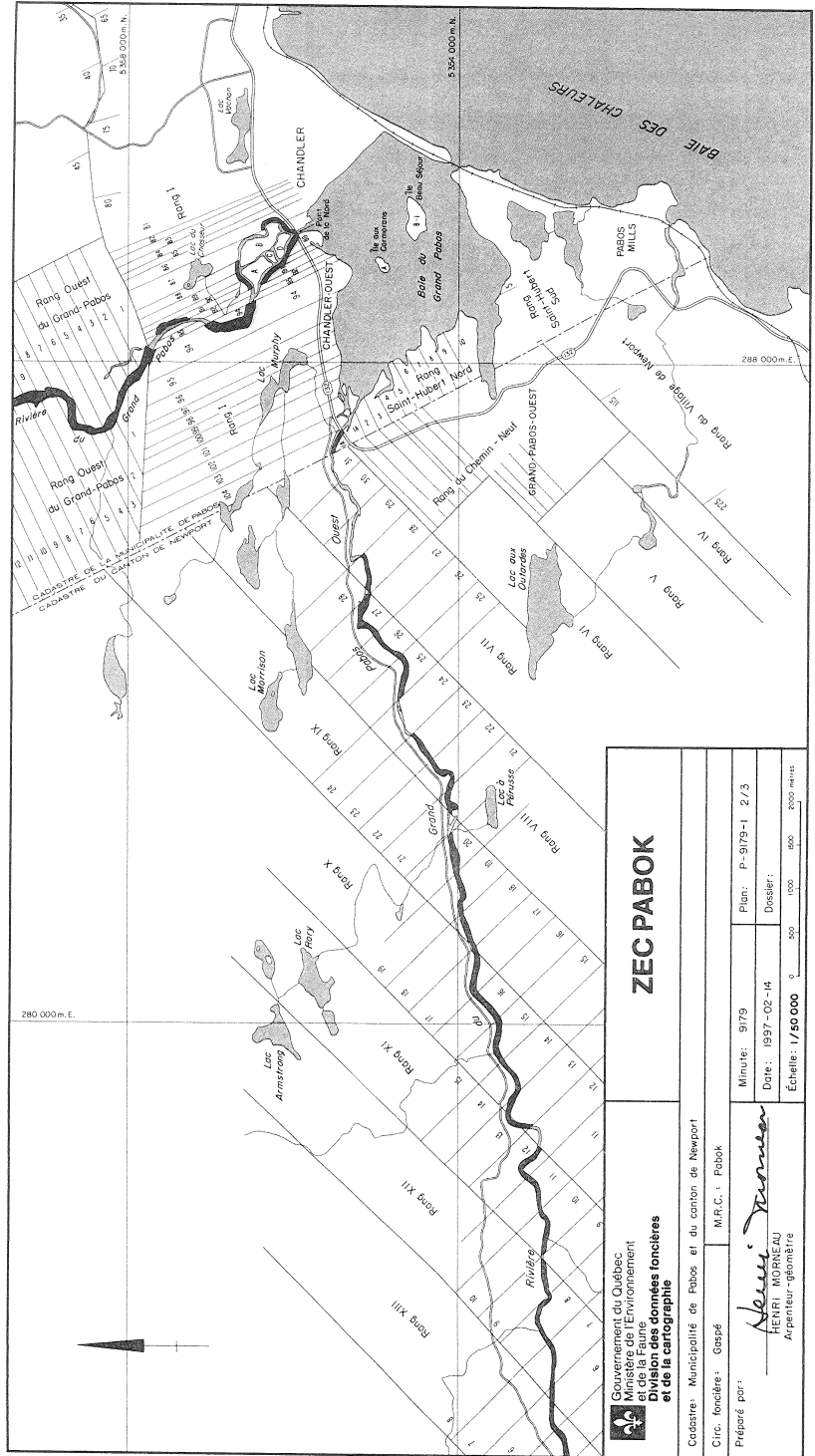
Cadastre Municipalité de Pabok, des cantons de Raudin, Newport, Peltigra, Power, Whir

Circ. foncière : Gaeffé M.F.C. : Pabok

Préparé par : *Henri Morneau*
 HENRI MORNEAU
 Arpenteur géomètre

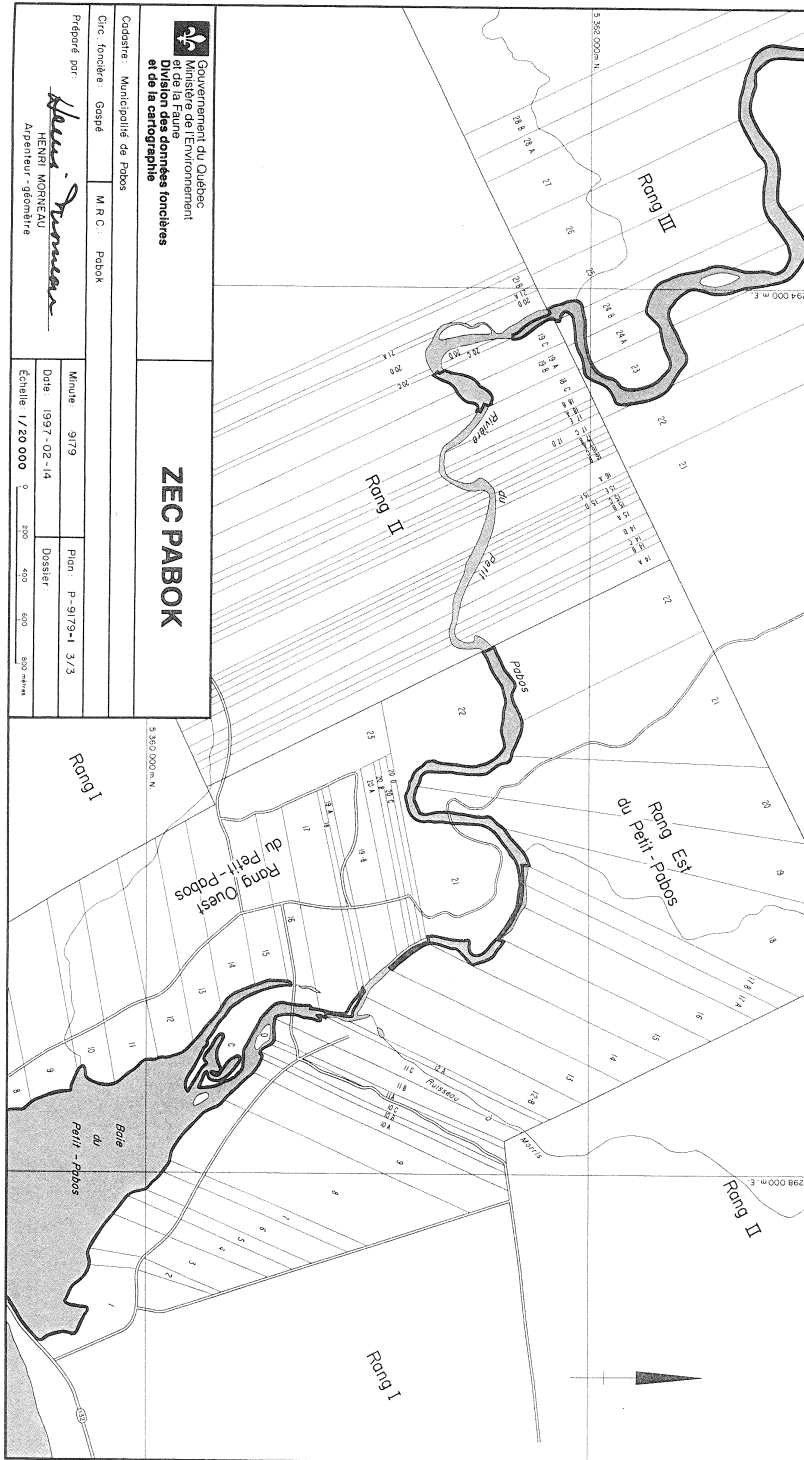
Mètres : 9179	Pièces : P-9179-1 / 3
Date : 1997-02-14	Dossier :
Echelle : 1/200 000	0 2 4 6 8 km

Art Synthesis inc.

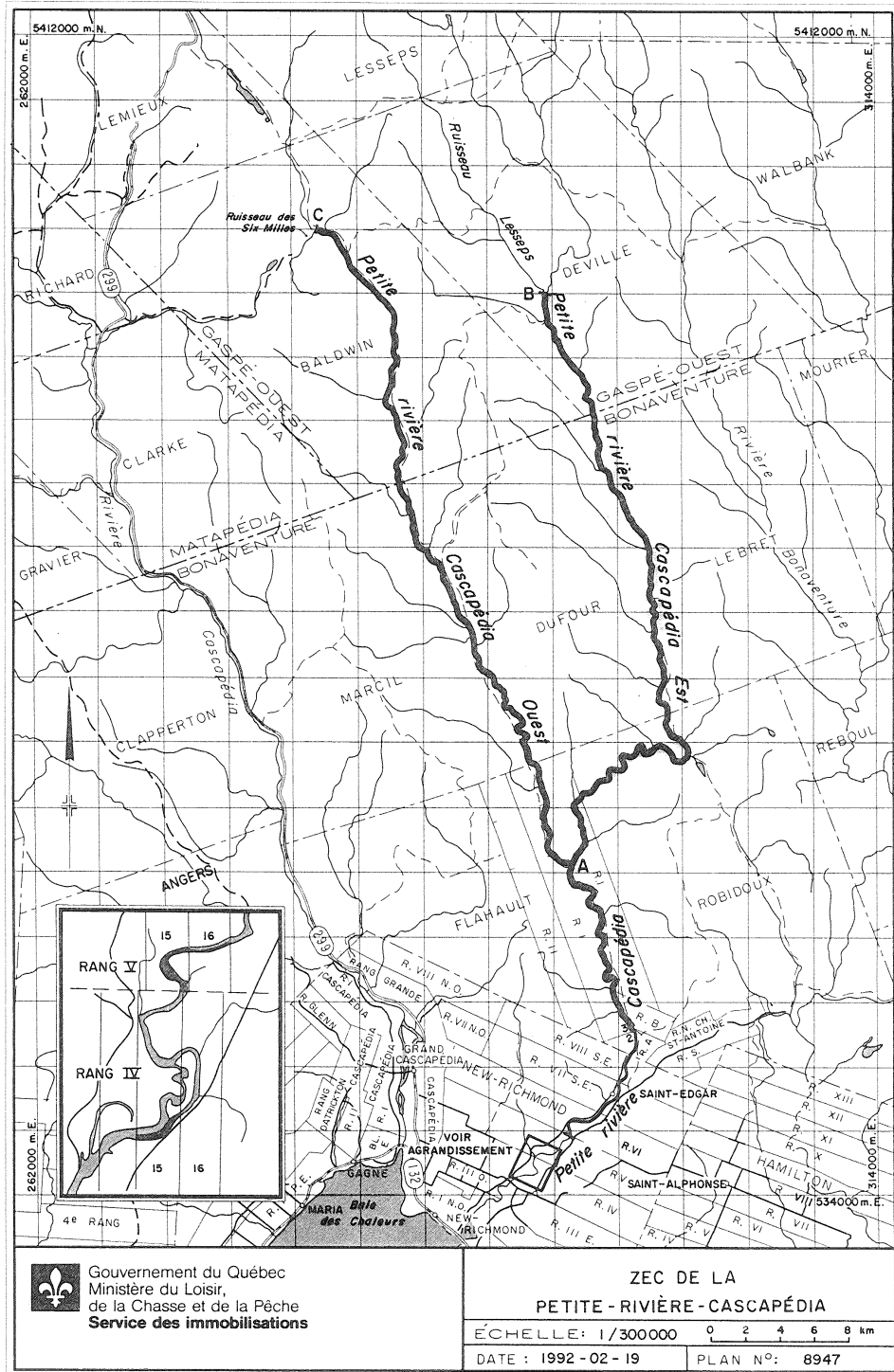


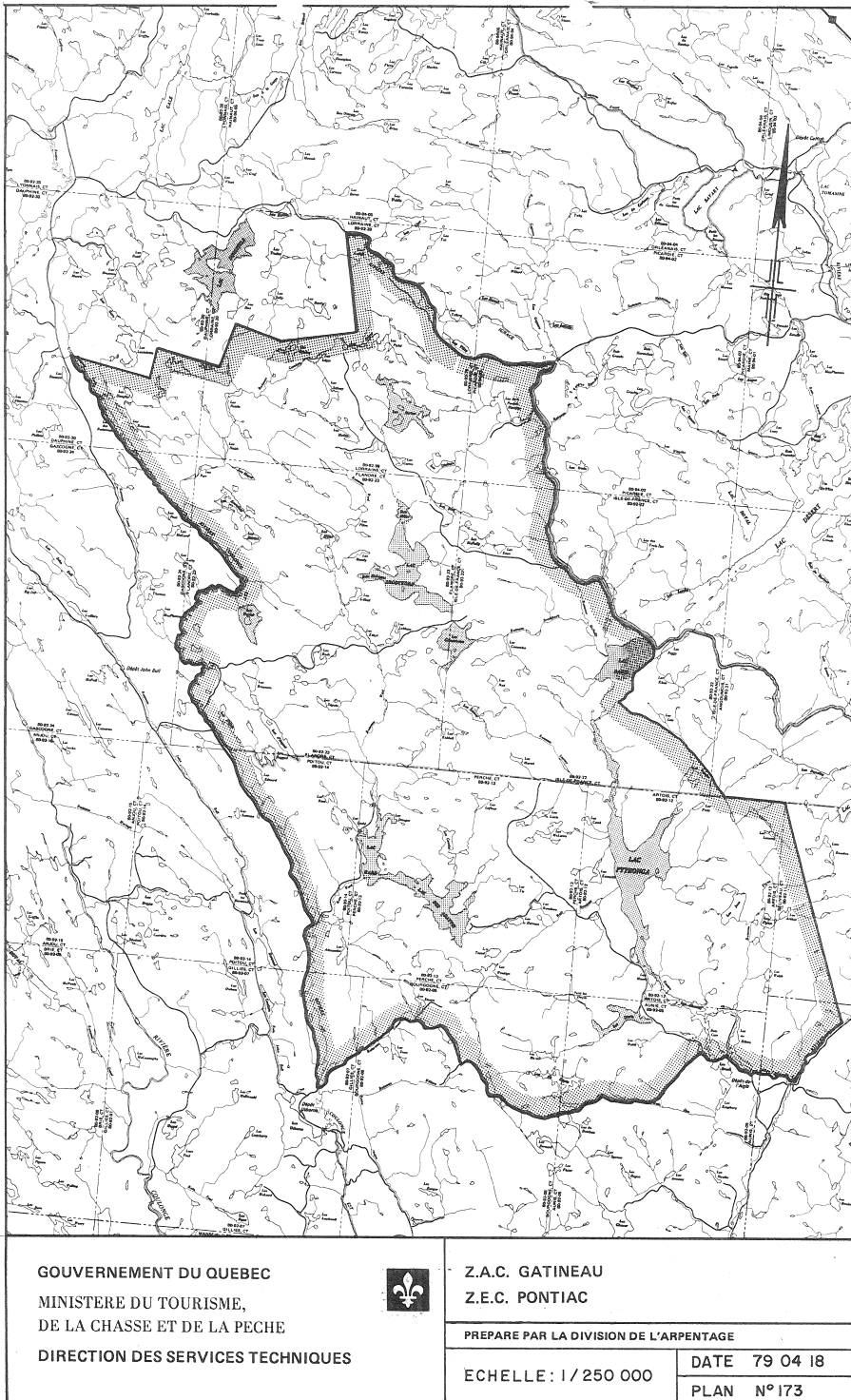
A-1 Synthèse Inc.

ZEC PABOK	
 Gouvernement du Québec Ministère de l'Environnement et de la Faune Division des données foncières et de la cartographie	Cadastre: Municipalité de Pabok et du canton de Newport Circ. foncière: Gensé Préparé par:
	M.F.C.: Pabok
Minute: 9179	Plan: P-9179-1 / 2/3
Date: 1997-02-14	Dossier:
Échelle: 1/50 000	0 500 1000 2000 4000 mètres
Préparé par: HENRI MOREAU Appréteur-géomètre	



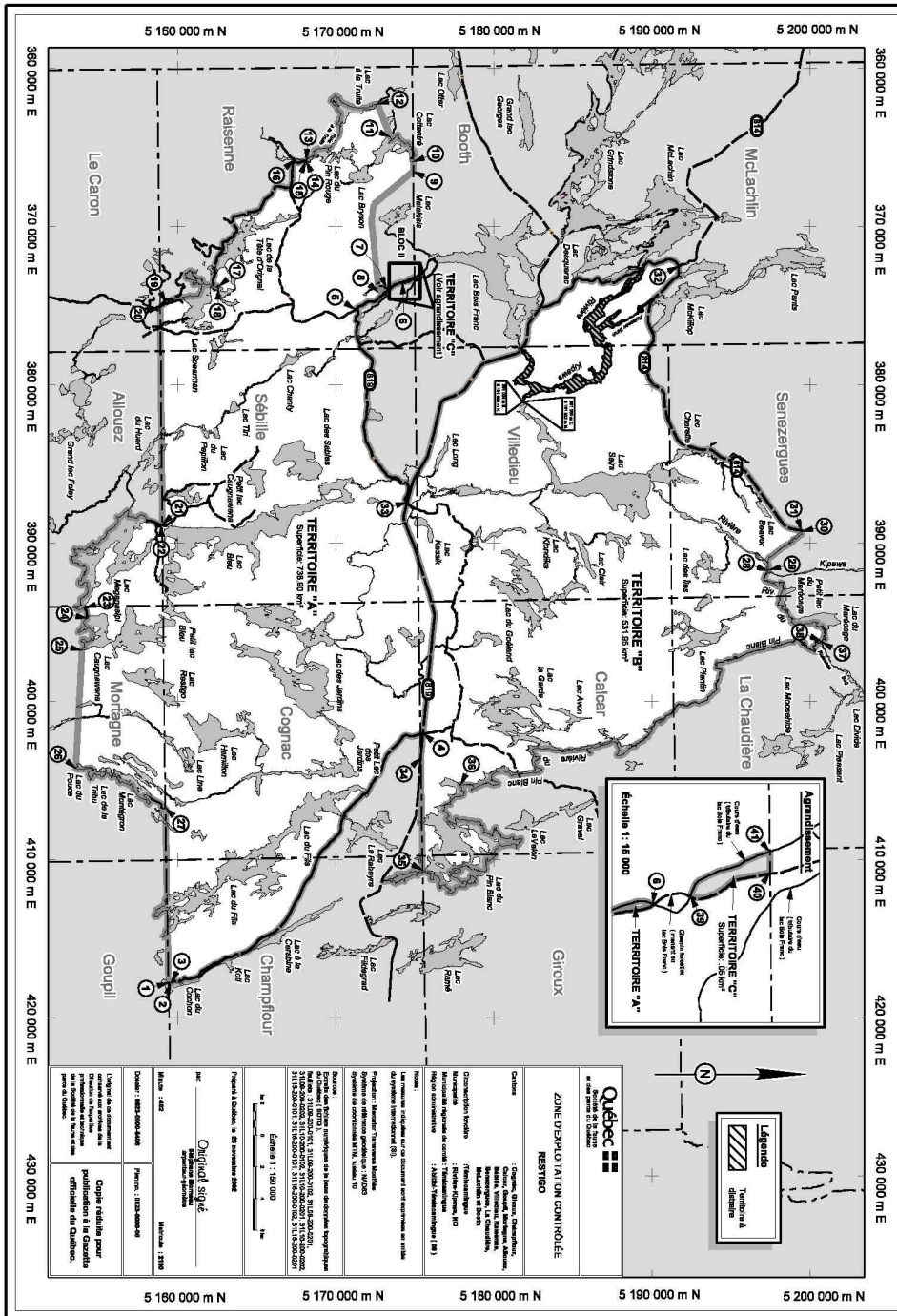


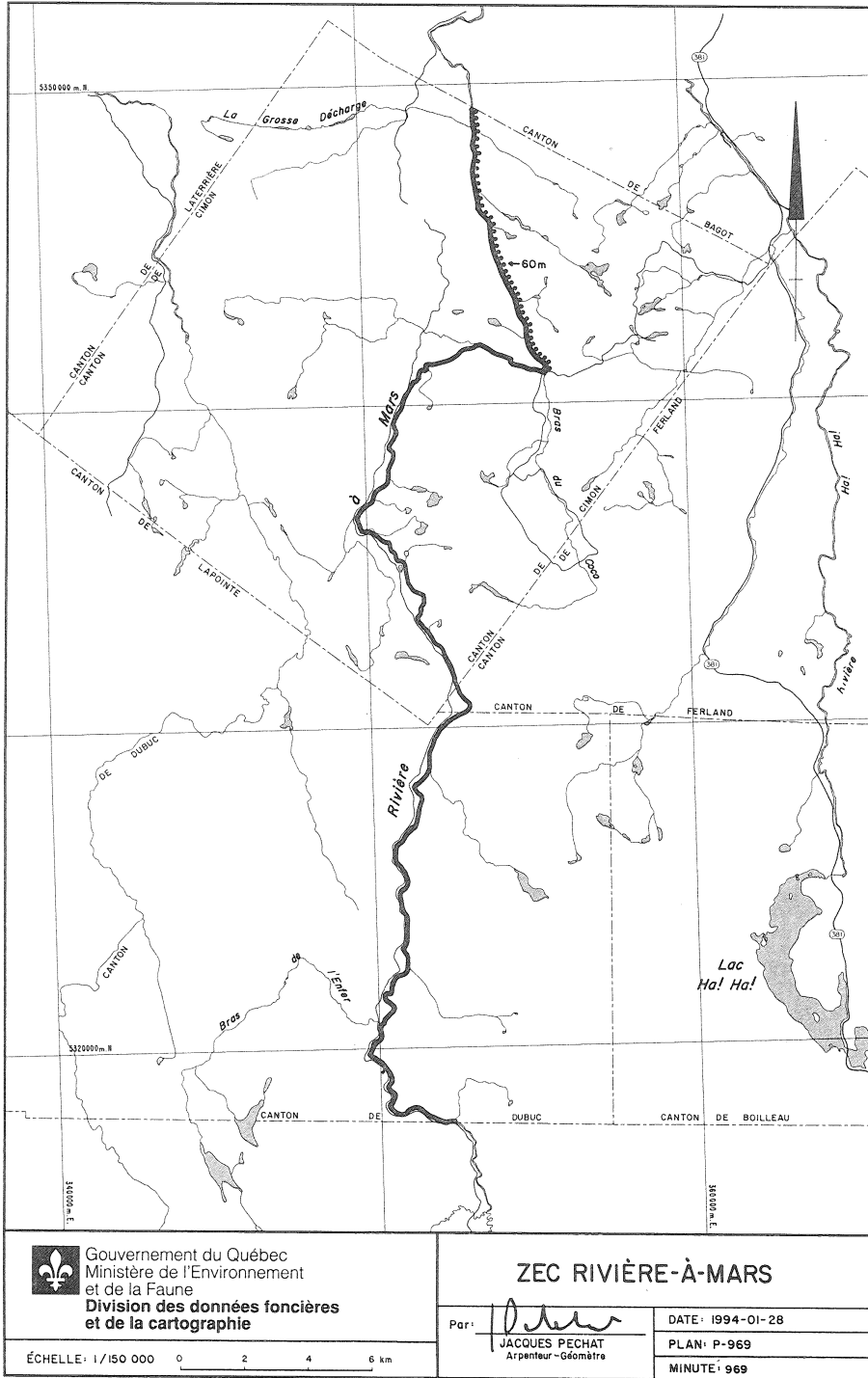




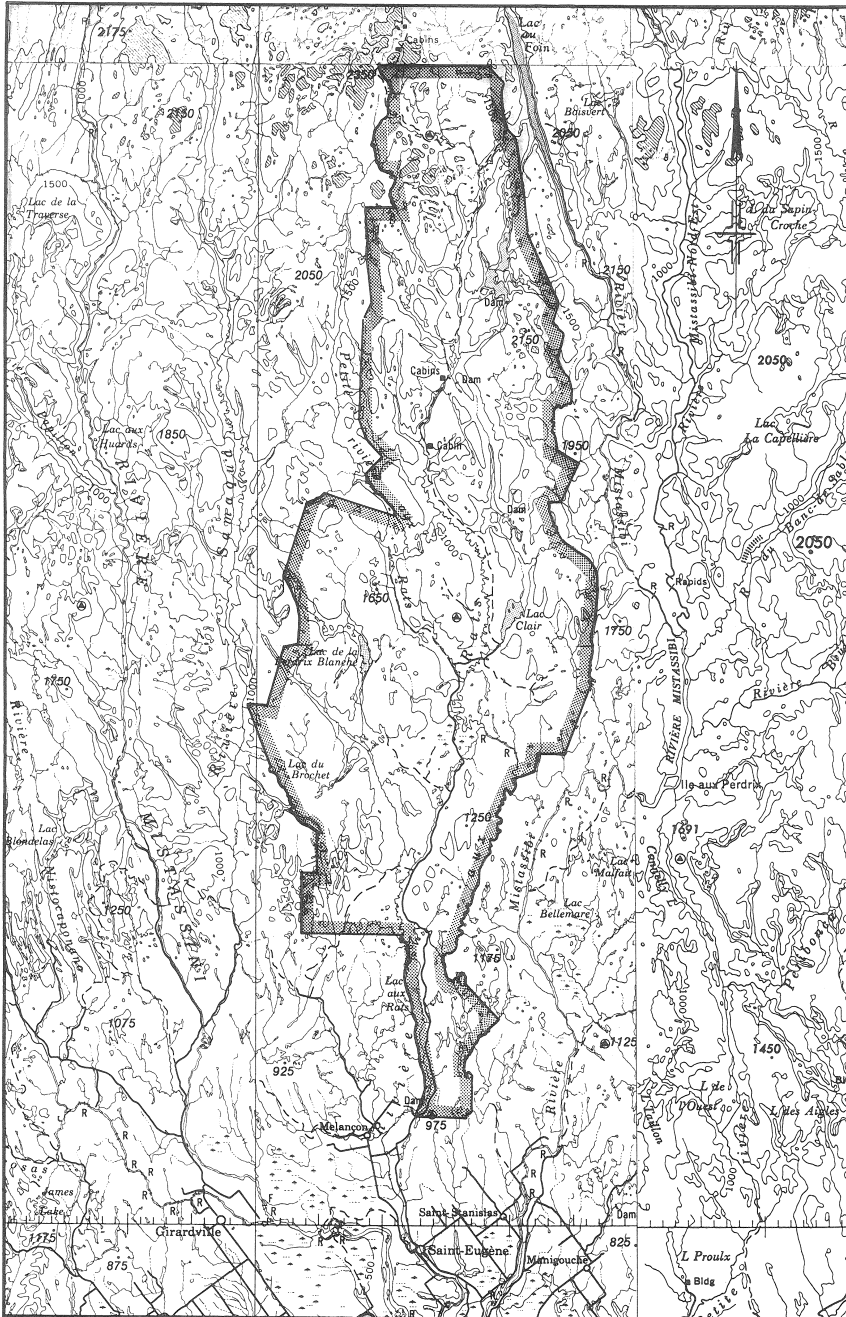
Annexe 15




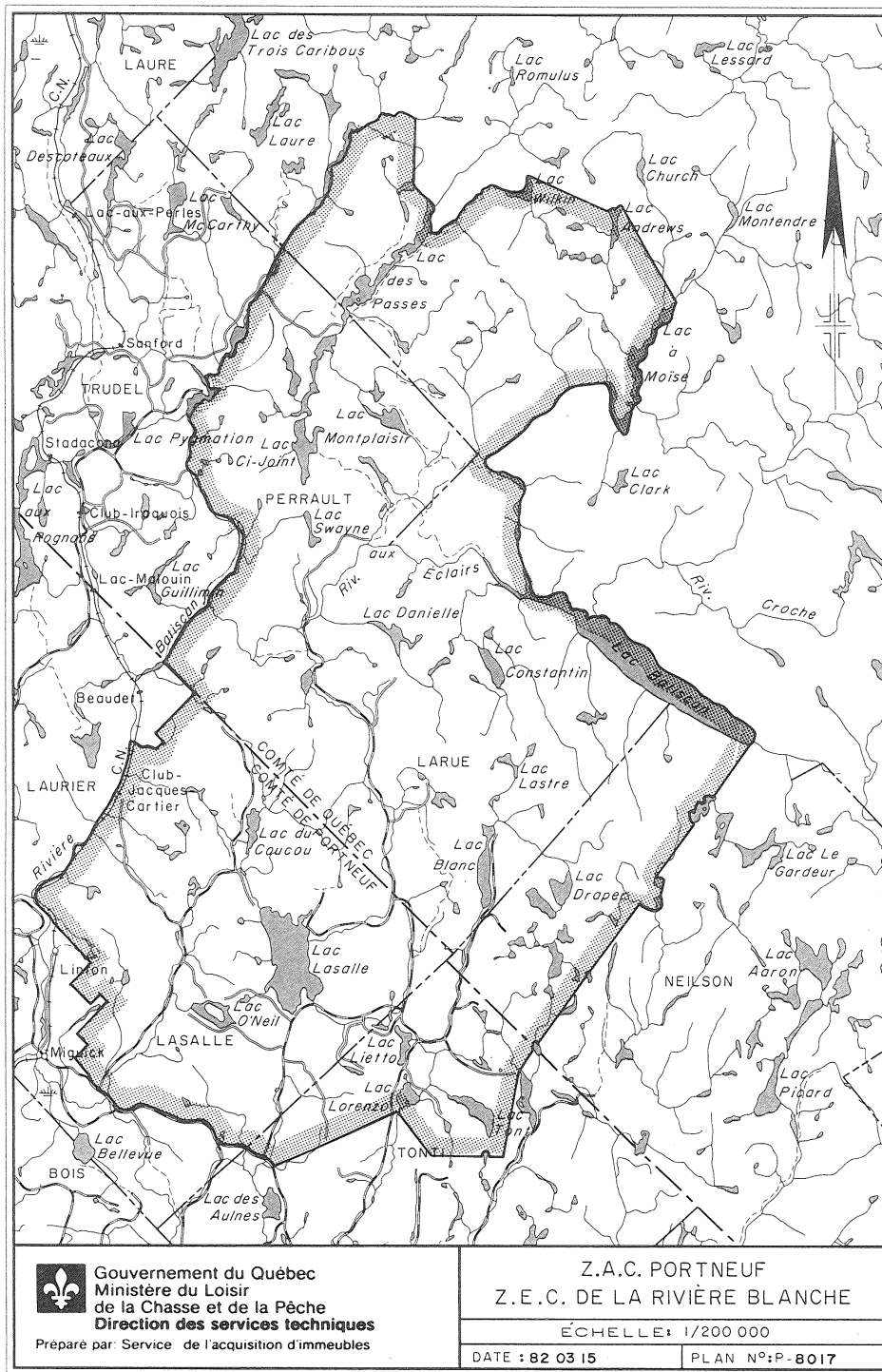


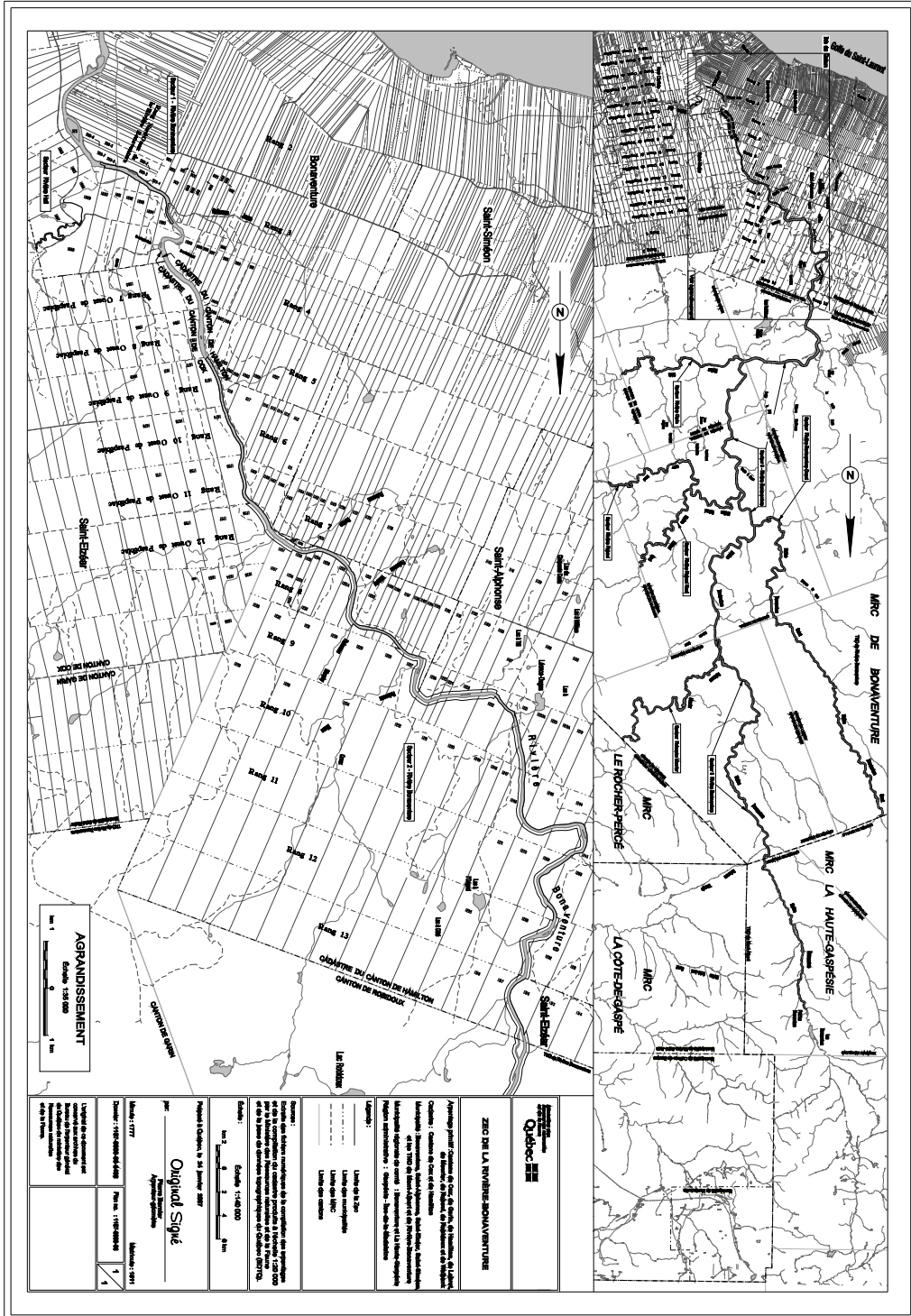


Art Synthèse inc



GOUVERNEMENT DU QUÉBEC MINISTÈRE DU TOURISME, DE LA CHASSE ET DE LA PÊCHE DIRECTION DES SERVICES TECHNIQUES		Z.A.C. MISTASSINI	
		Z.E.C. RIVIERE - AUX - RATS	
		PRÉPARÉ PAR LA DIVISION DE L'ARPENTAGE	
ECHELLE : 1 / 400 000		DATE 79 04 09	PLAN N° P-7813





AGRANDISSEMENT
Échelle : 1:50 000

Projet d'élaboration et de mise à jour du plan cadastral de la ZRC de la Rivière Bonaventure
Mars 2022

Original Signé
Mars 2022

Projet d'élaboration et de mise à jour du plan cadastral de la ZRC de la Rivière Bonaventure
Mars 2022

Échelle : 1:50 000

Projet d'élaboration et de mise à jour du plan cadastral de la ZRC de la Rivière Bonaventure
Mars 2022

Projet d'élaboration et de mise à jour du plan cadastral de la ZRC de la Rivière Bonaventure
Mars 2022

Projet d'élaboration et de mise à jour du plan cadastral de la ZRC de la Rivière Bonaventure
Mars 2022

Projet d'élaboration et de mise à jour du plan cadastral de la ZRC de la Rivière Bonaventure
Mars 2022

Projet d'élaboration et de mise à jour du plan cadastral de la ZRC de la Rivière Bonaventure
Mars 2022

Projet d'élaboration et de mise à jour du plan cadastral de la ZRC de la Rivière Bonaventure
Mars 2022

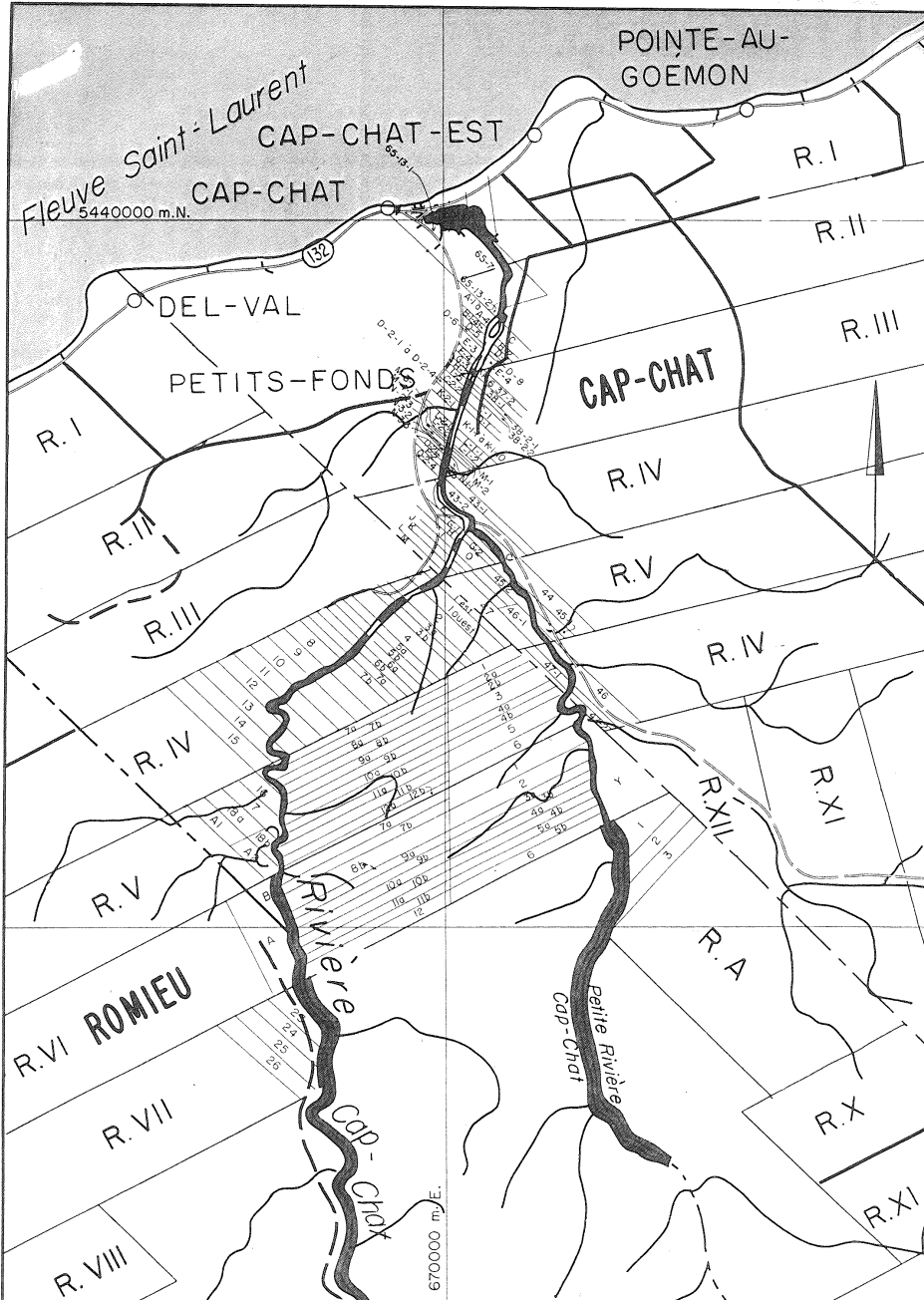
Projet d'élaboration et de mise à jour du plan cadastral de la ZRC de la Rivière Bonaventure
Mars 2022



Projet d'élaboration et de mise à jour du plan cadastral de la ZRC de la Rivière Bonaventure
Mars 2022

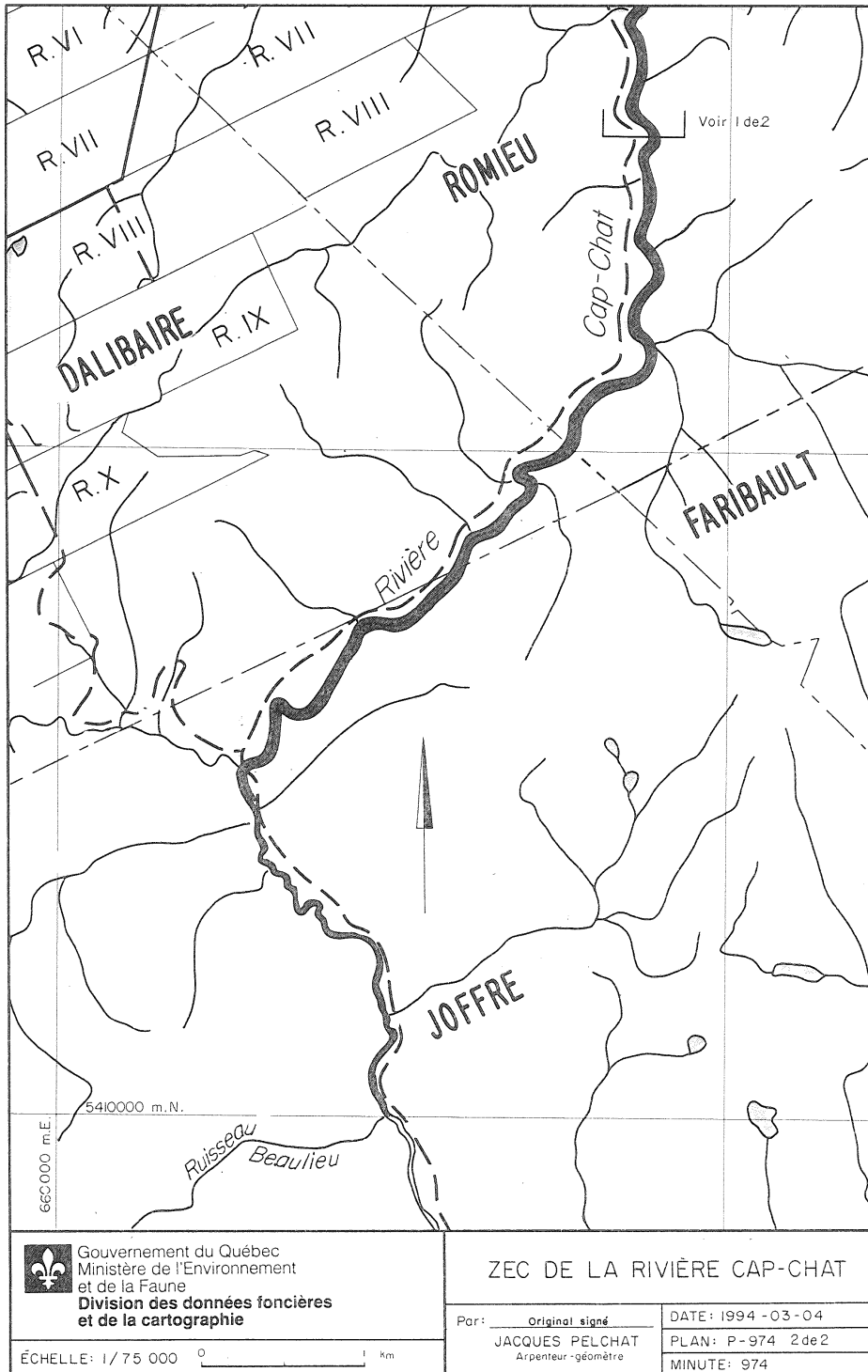
Projet d'élaboration et de mise à jour du plan cadastral de la ZRC de la Rivière Bonaventure
Mars 2022

Projet d'élaboration et de mise à jour du plan cadastral de la ZRC de la Rivière Bonaventure
Mars 2022

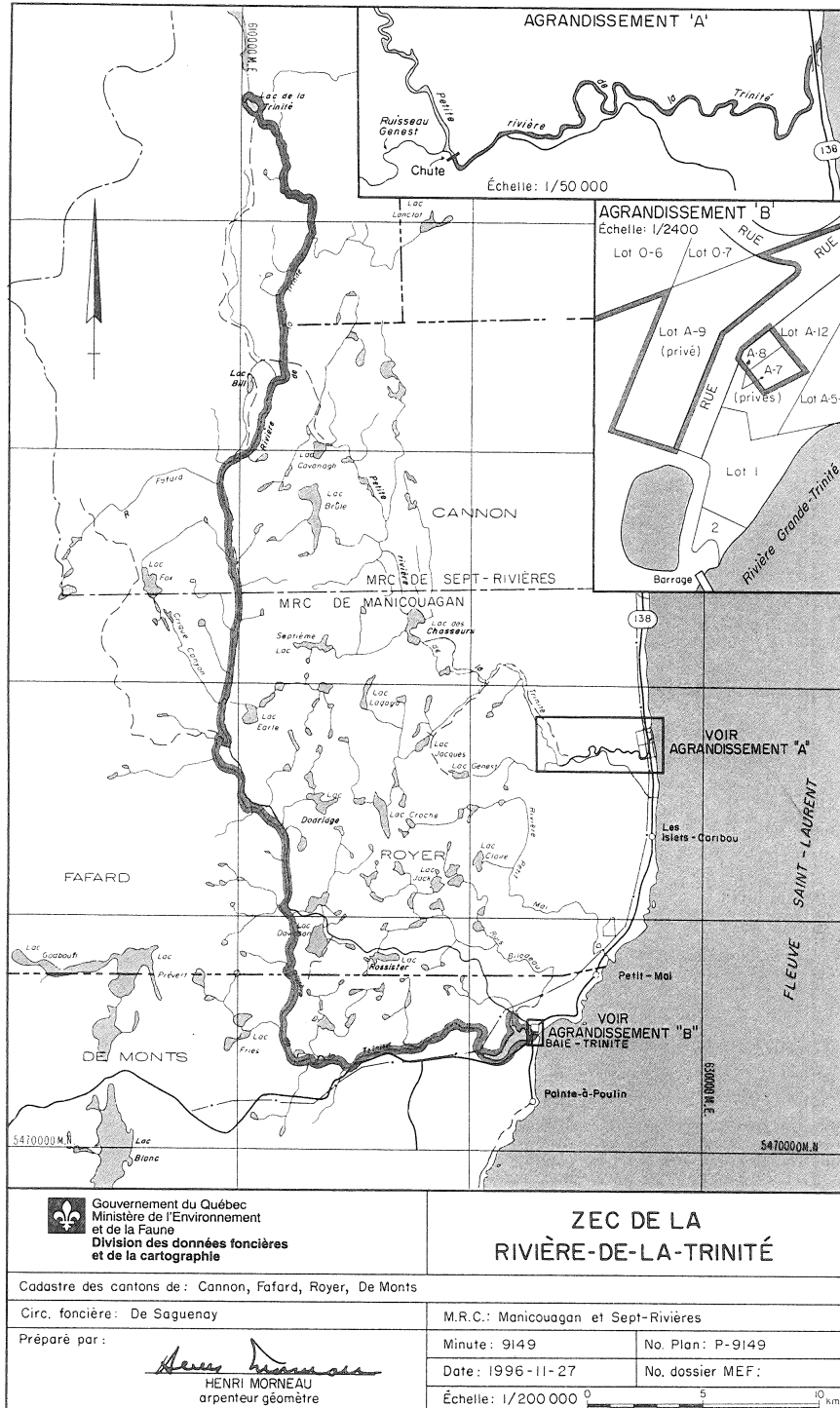
Projet d'élaboration et de mise à jour du plan cadastral de la ZRC de la Rivière Bonaventure
Mars 2022




 Gouvernement du Québec Ministère de l'Environnement et de la Faune Division des données foncières et de la cartographie	ZEC DE LA RIVIÈRE CAP-CHAT	
	Par: Original signé JACQUES PELCHAT Arpenteur-géomètre	DATE: 1994-03-04 PLAN: P-974 1 de 2 MINUTE: 974
ÉCHELLE: 1/75 000 		



Art Synthèse



 **Gouvernement du Québec**
 Ministère de l'Environnement
 et de la Faune
 Division des données foncières
 et de la cartographie

**ZEC DE LA
 RIVIÈRE-DE-LA-TRINITÉ**

Cadastre des cantons de: Cannon, Fafard, Royer, De Monts

Circ. foncière: De Saguenay

M.R.C.: Manicouagan et Sept-Rivières

Préparé par:


HENRI MORNEAU
 arpenteur géomètre


Minute: 9149

No. Plan: P-9149

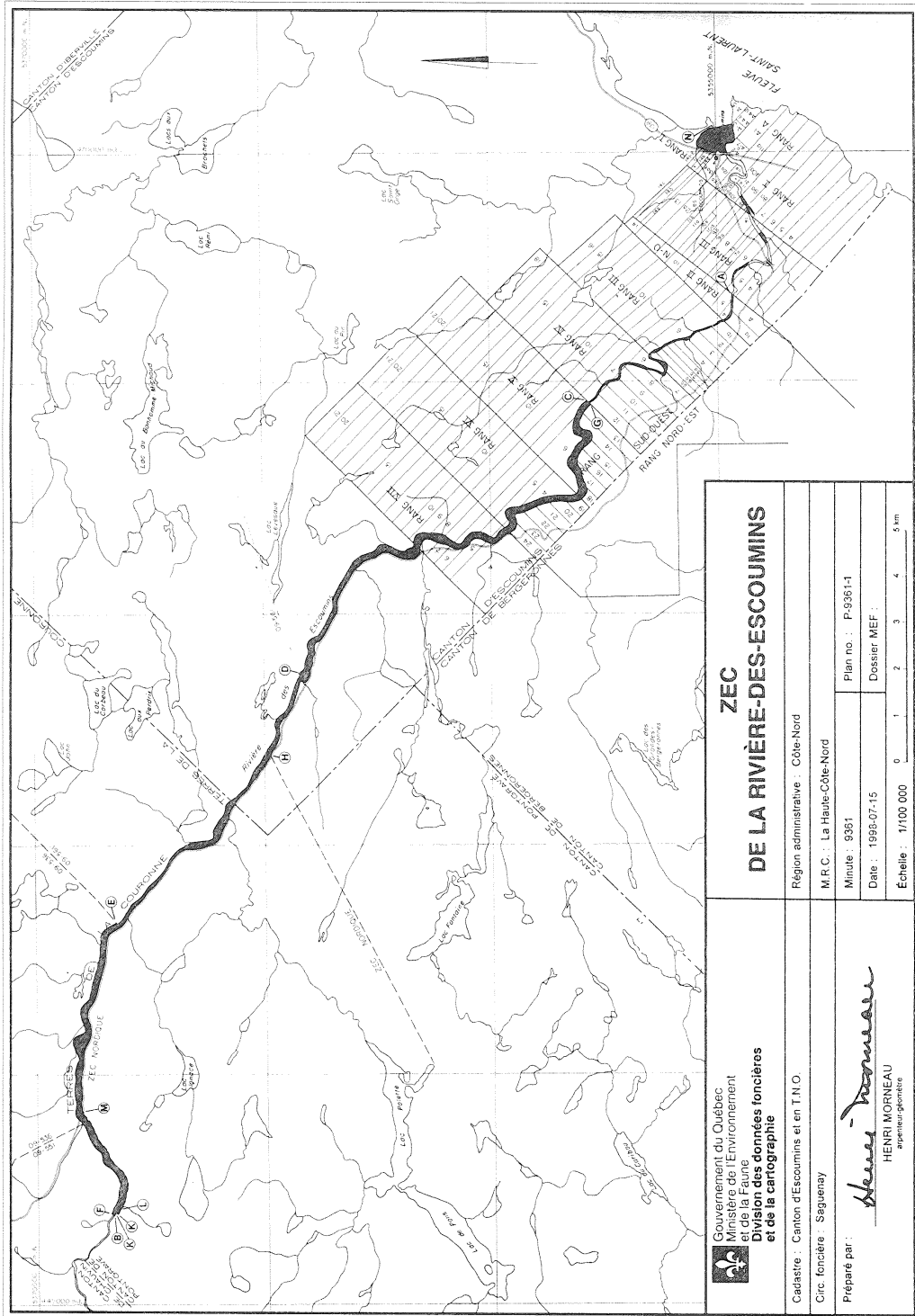
Date: 1996-11-27

No. dossier MEF:

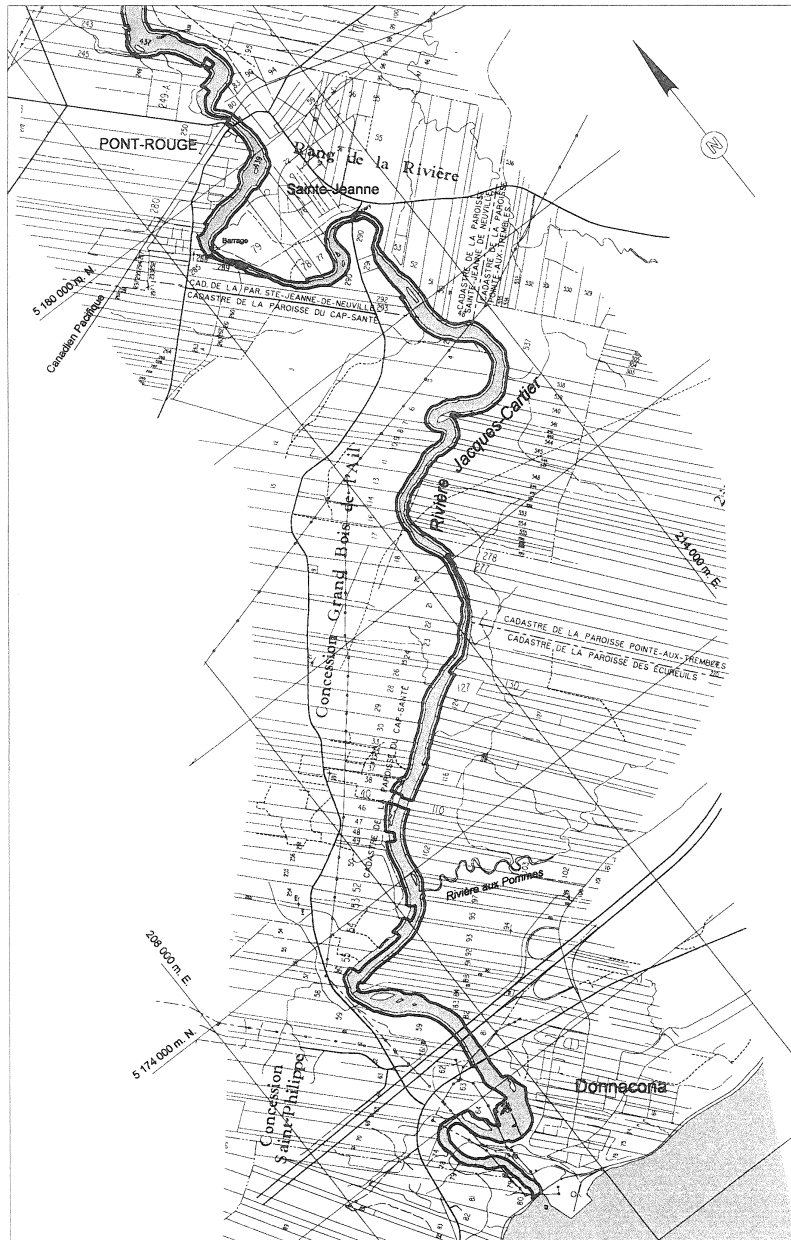
Échelle: 1/200 000



GRAPHI TECHNIQUE INC



<p>ZEC DE LA RIVIÈRE-DES-ESCOUMINS</p>	Région administrative : Côte-Nord	
	M.R.C. : La Haute-Côte-Nord	
<p>Gouvernement du Québec Ministère de l'Environnement et de la Faune Division des données foncières et de la cartographie</p>	Minute : 9351	Plan no. : P-9351-1
	Date : 1993-07-15	Dossier MEF :
	Echelle : 1/100 000	0 1 2 3 4 5 km
<p>Cadastre : Canton d'Escoumins et en T.N.O. Circ. foncière : Saguenay</p>		
<p>Préparé par : <i>Henri Morneau</i> HENRI MORNEAU arpenteur-géomètre</p>		



 **Gouvernement du Québec**
Faune et Parcs

ZEC DE LA
RIVIÈRE-JACQUES-CARTIER

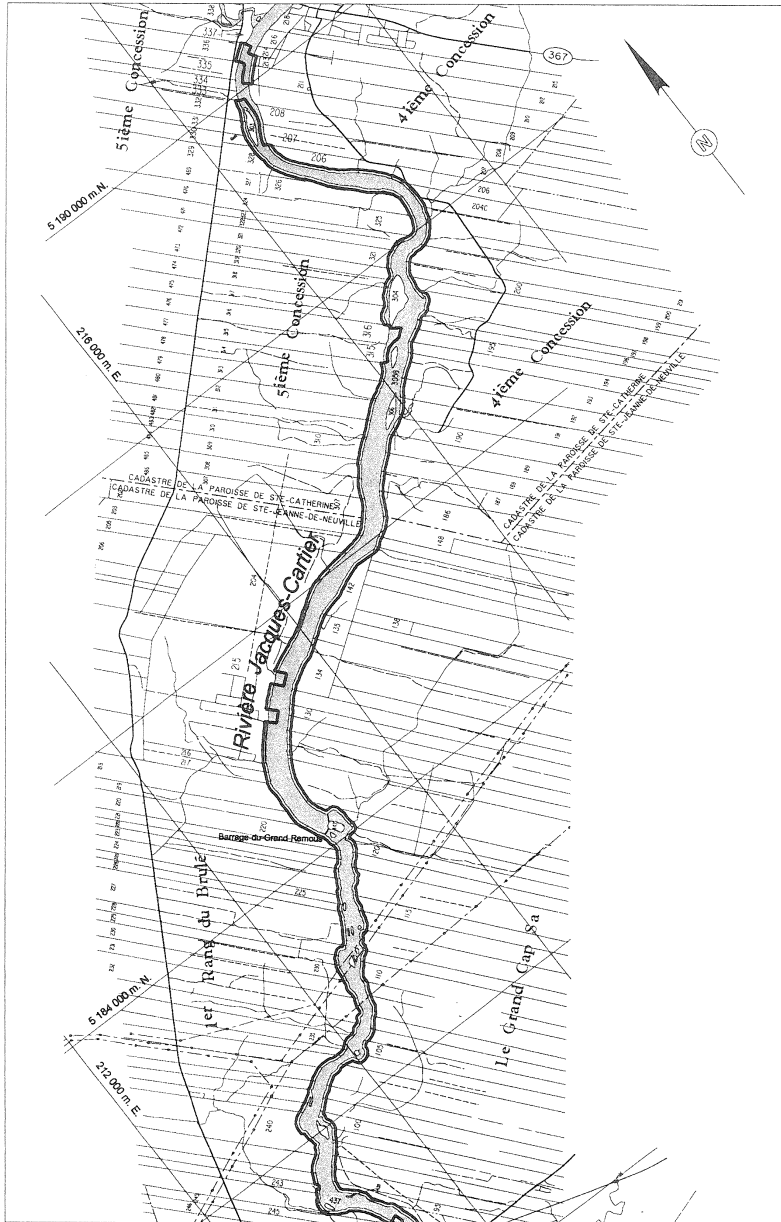
Cadastre des paroisses: de Cap-Saint-Jacques, des Écureuils, de Sainte-Catherine, de Sainte-Jeanne-de-Neuveville, de Pointe-aux-Trembles



Circ. foncière: Portneuf M.R.C.: de la Jacques-Cartier et de Portneuf

Préparé par:
Henri Morneau
Henri Morneau
Arpenteur-géomètre

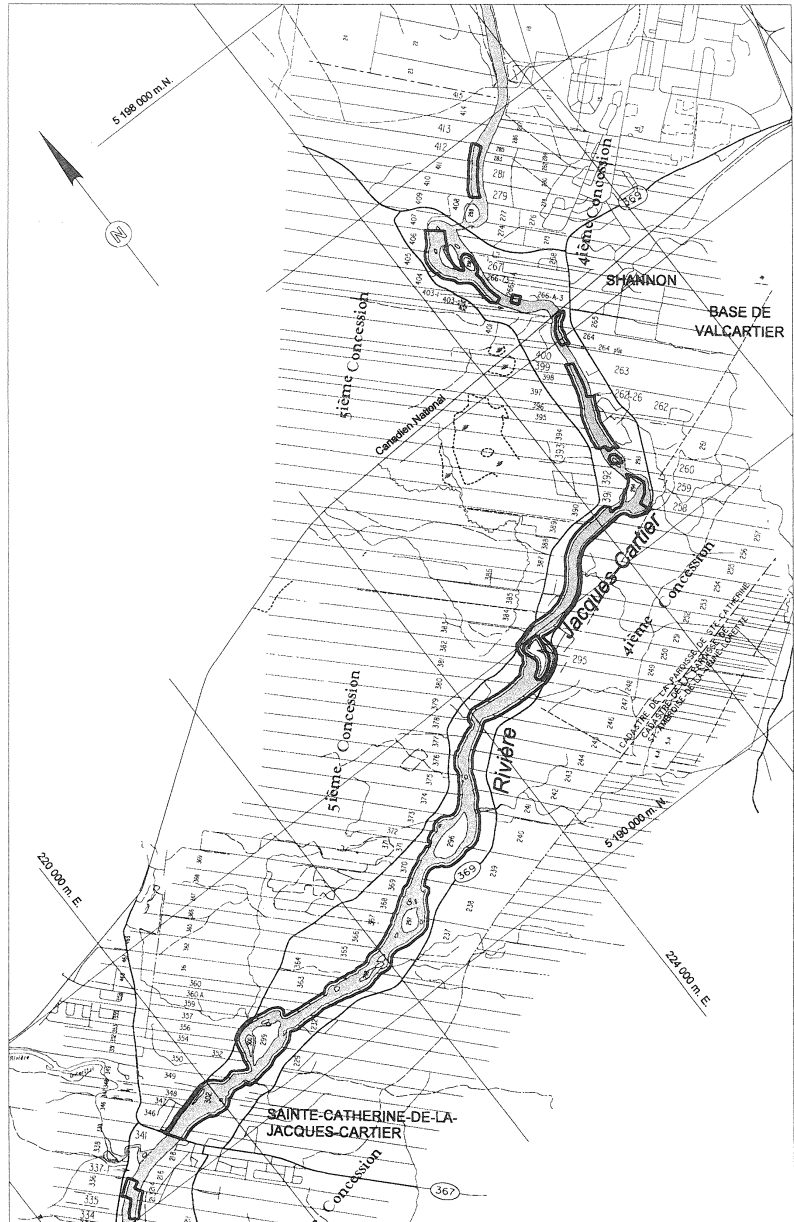
Minute: 9589	Plan: P-9589-1	1/3
Date: 1999-05-20	Dossier: Zec	
Échelle: 0 1000 2000 m		

Art Synthèse inc.



 Gouvernement du Québec Faune et Parcs		ZEC DE LA RIVIÈRE-JACQUES-CARTIER	
Cadastre des paroisses: de Cap Santé, des Écureuils, de Sainte-Catherine, de Sainte-Jeanne-de-Neuville, de Pointe-aux-Trembles			
Circ. foncière: Portneuf		M.R.C.: de la Jacques-Cartier et de Portneuf	
Préparé par:  Henri Morneau Arpenteur-géomètre		Minute: 9589	Plan: P-9589-1 2/3
		Date: 1999-05-20	Dossier: Zec
		Échelle: 0 1000 2000 m	

Art Synthèse inc.



 **Gouvernement du Québec**
Faune et Parcs

ZEC DE LA
RIVIÈRE-JACQUES-CARTIER

Cadastré des paroisses: de Cap Santé, des Écureuils, de Sainte-Catherine, de Sainte-Jeanne-de-Neuveille, de Pointe-aux-Trembles

Circ. foncière: Portneuf M.R.C.: de la Jacques-Cartier et de Portneuf

Préparé par:
Henri Morneau
Henri Morneau
Arpenteur-géomètre

Minute: 9589

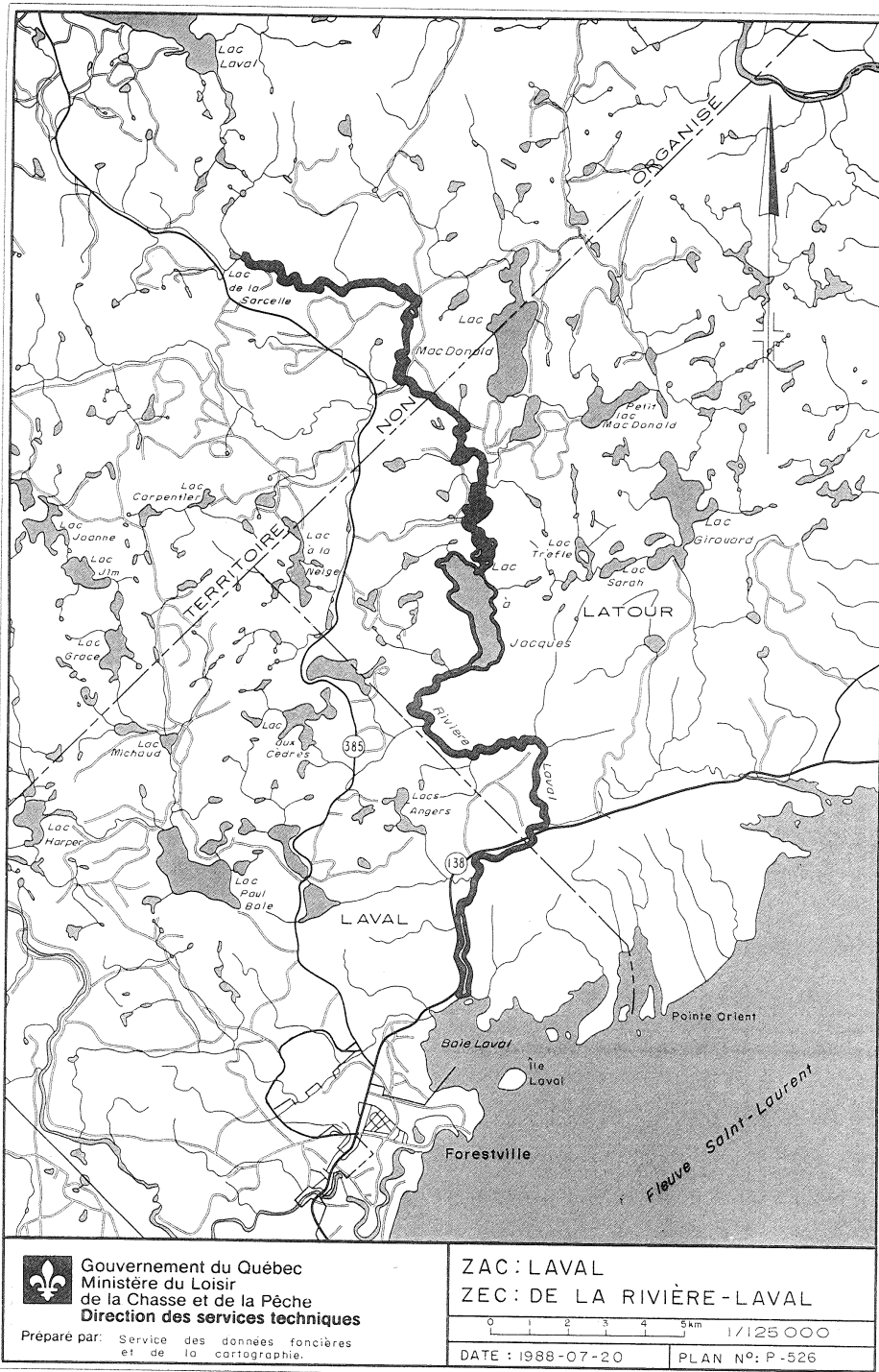
Plan: P-9589-1 3/3

Date: 1999-05-20

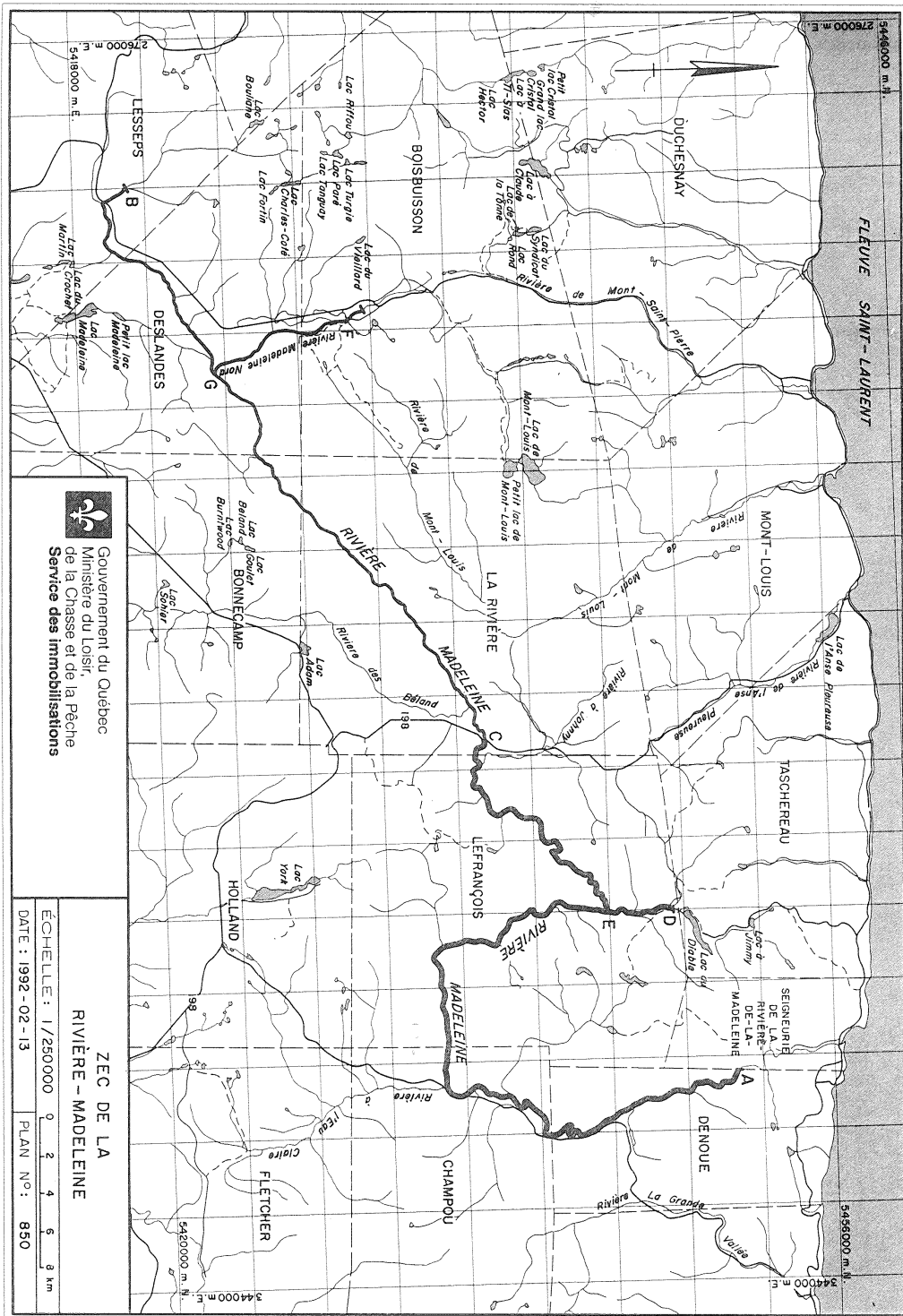
Dossier: Zec


Échelle: 0 1000 2000 m

Art Synthèse inc.

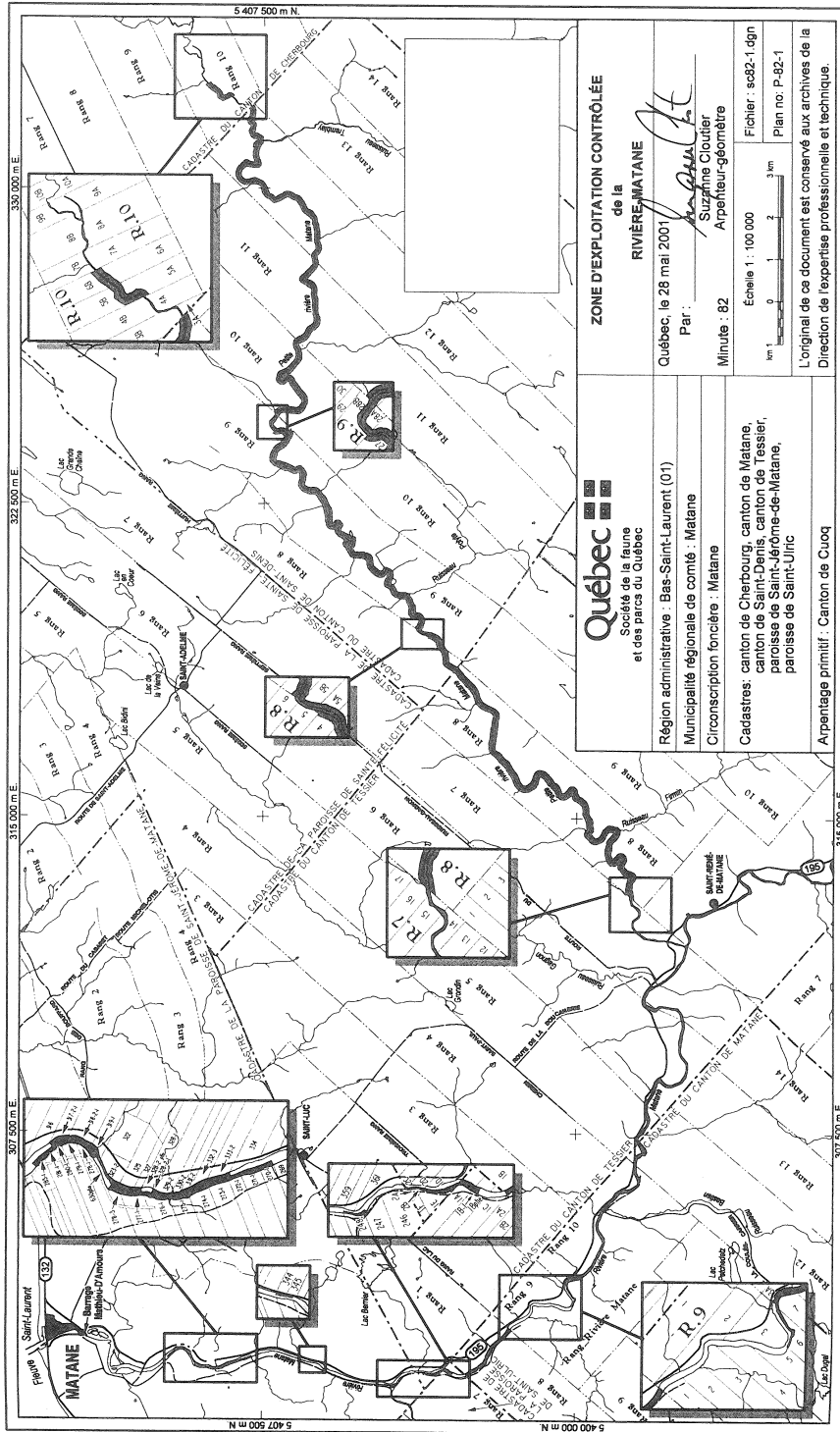




Art - Synthèse inc.

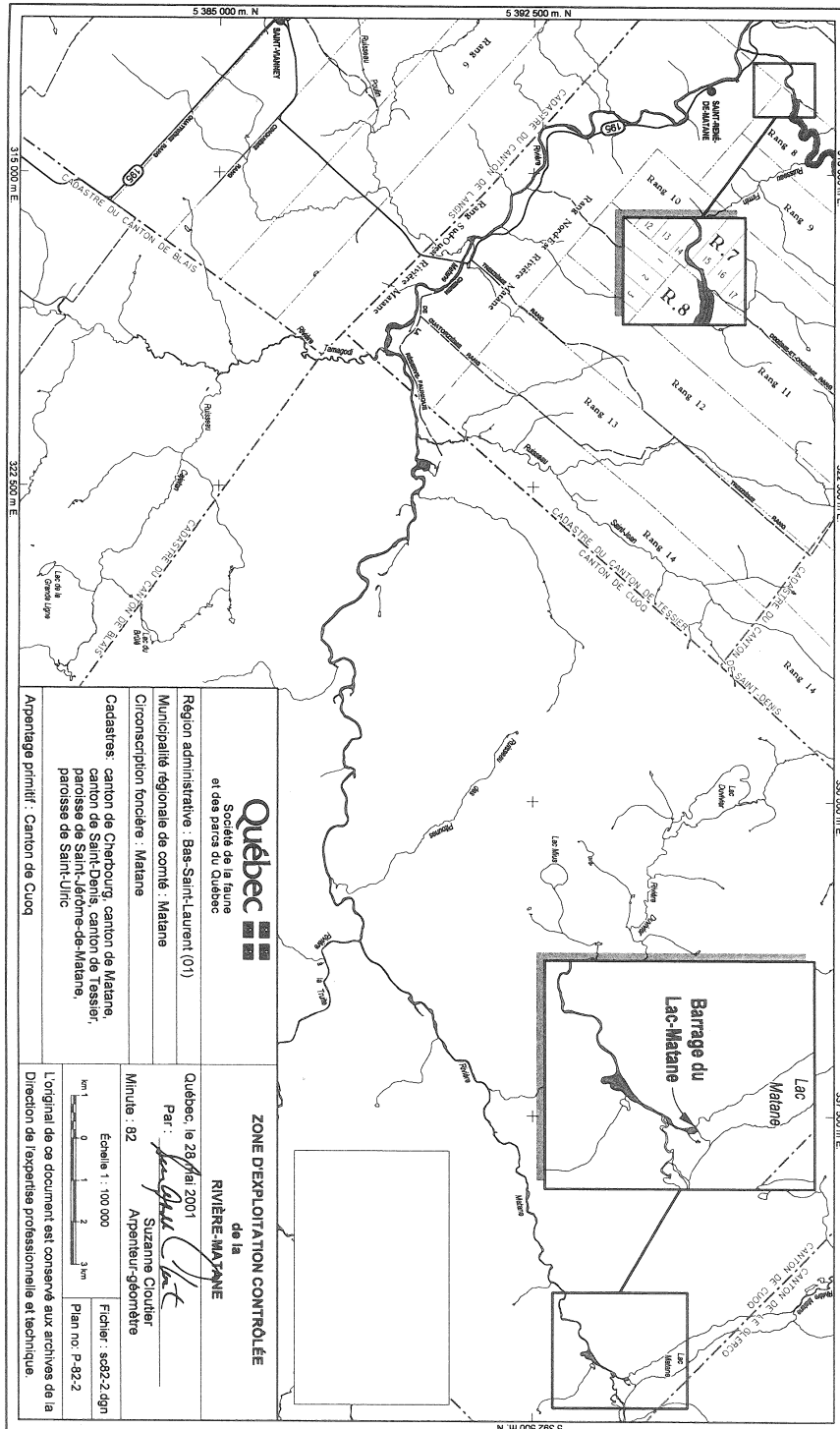


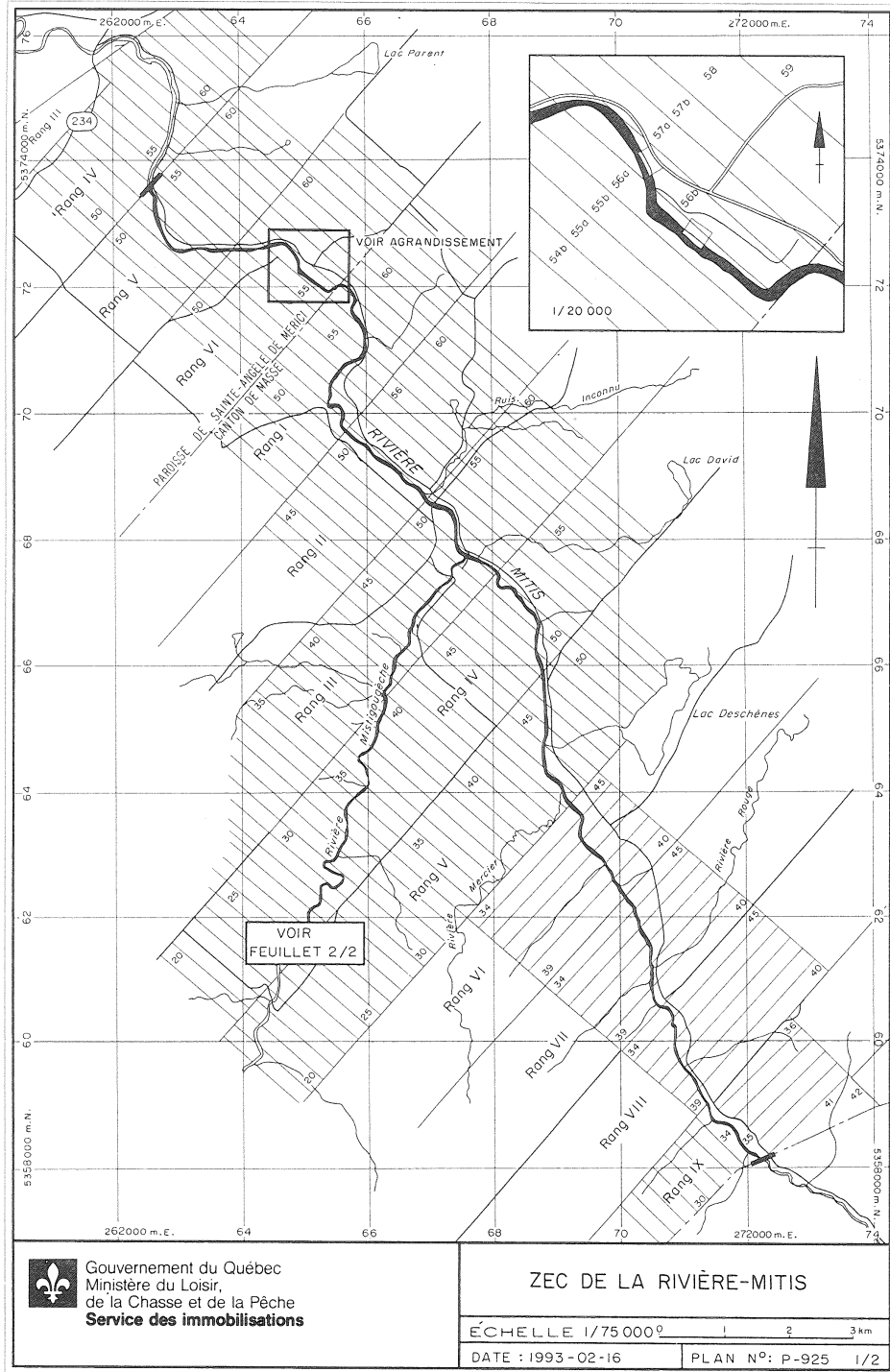

 Gouvernement du Québec
 Ministère du Loisir,
 de la Chasse et de la Pêche
 Service des Immobilisations

ZEC DE LA
 RIVIÈRE - MADELEINE
 ÉCHELLE: 1/250000
 DATE: 1992-02-13
 PLAN N°: 850
 0 2 4 6 8 km

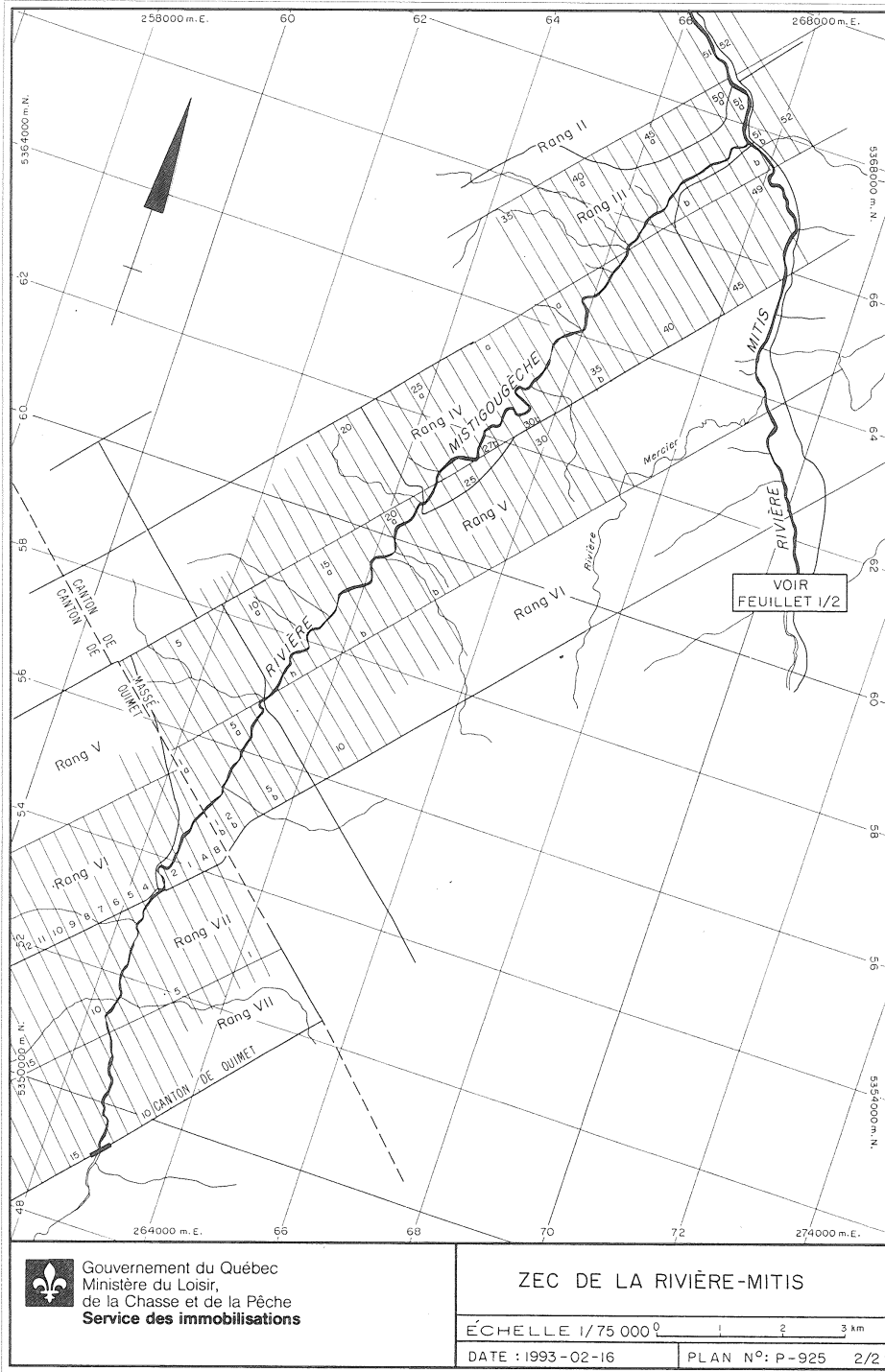


 Société de la faune et des parcs du Québec	ZONE D'EXPLOITATION CONTRÔLÉE de la RIVIÈRE-MATANE
	Québec, le 28 mai 2001
Région administrative : Bas-Saint-Laurent (01)	Par :  Suzanne Cloutier Arpenteur-géomètre
Municipalité régionale de comté : Matane	Minute : 82
Circonscription foncière : Matane	Echelle 1 : 100 000
Cadastres : canton de Cherbourg, canton de Matane, canton de Saint-Denis, canton de Tessier, paroisse de Saint-Jérôme-de-Matane, paroisse de Saint-Ulric	Fichier : sc82-1-dgn Plan no : P-92-1
Arpentage primitif : Canton de Cuoq	L'original de ce document est conservé aux archives de la Direction de l'expertise professionnelle et technique.

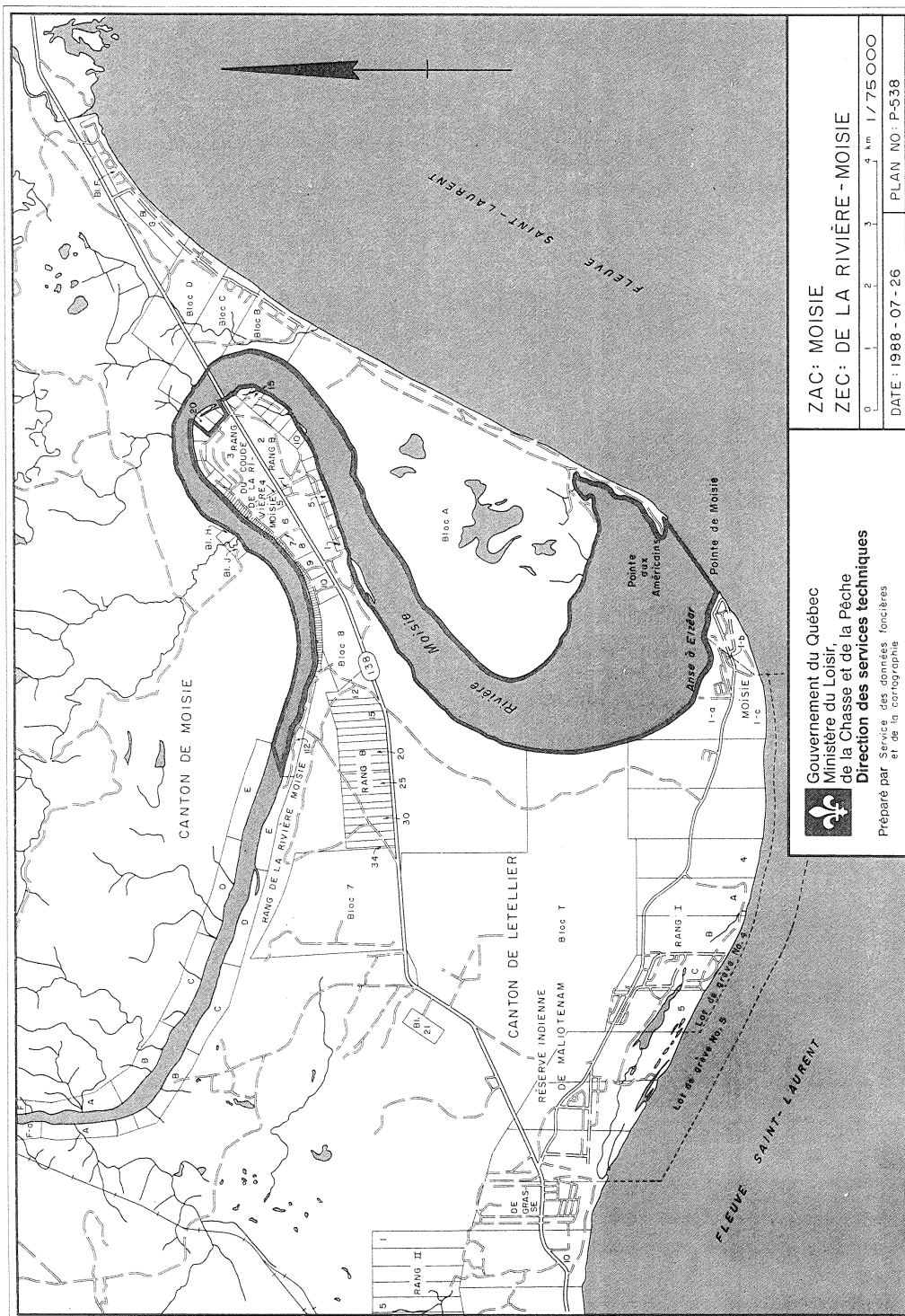




ART SYNTHÈSE inc.

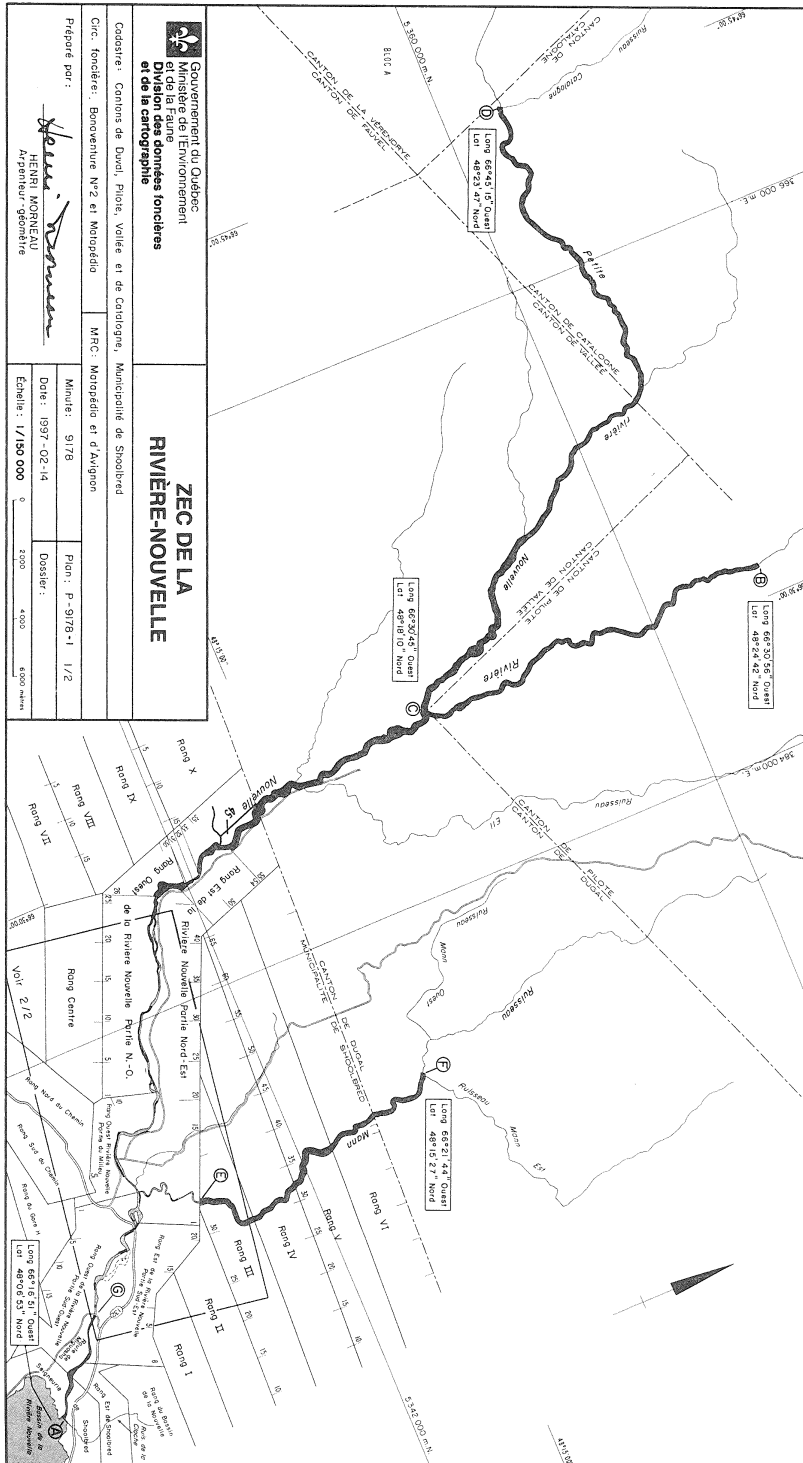


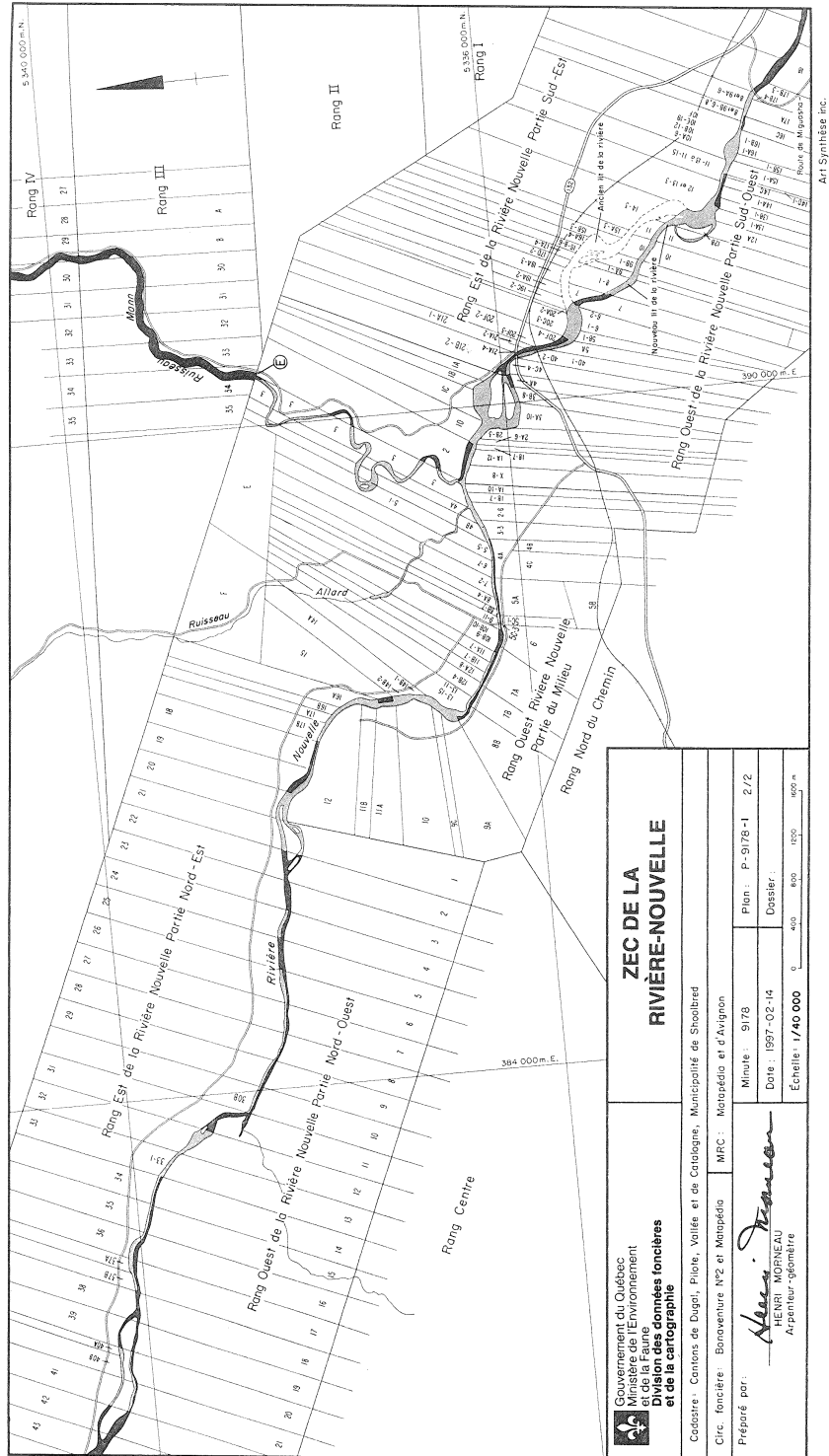
ART SYNTHÈSE inc.



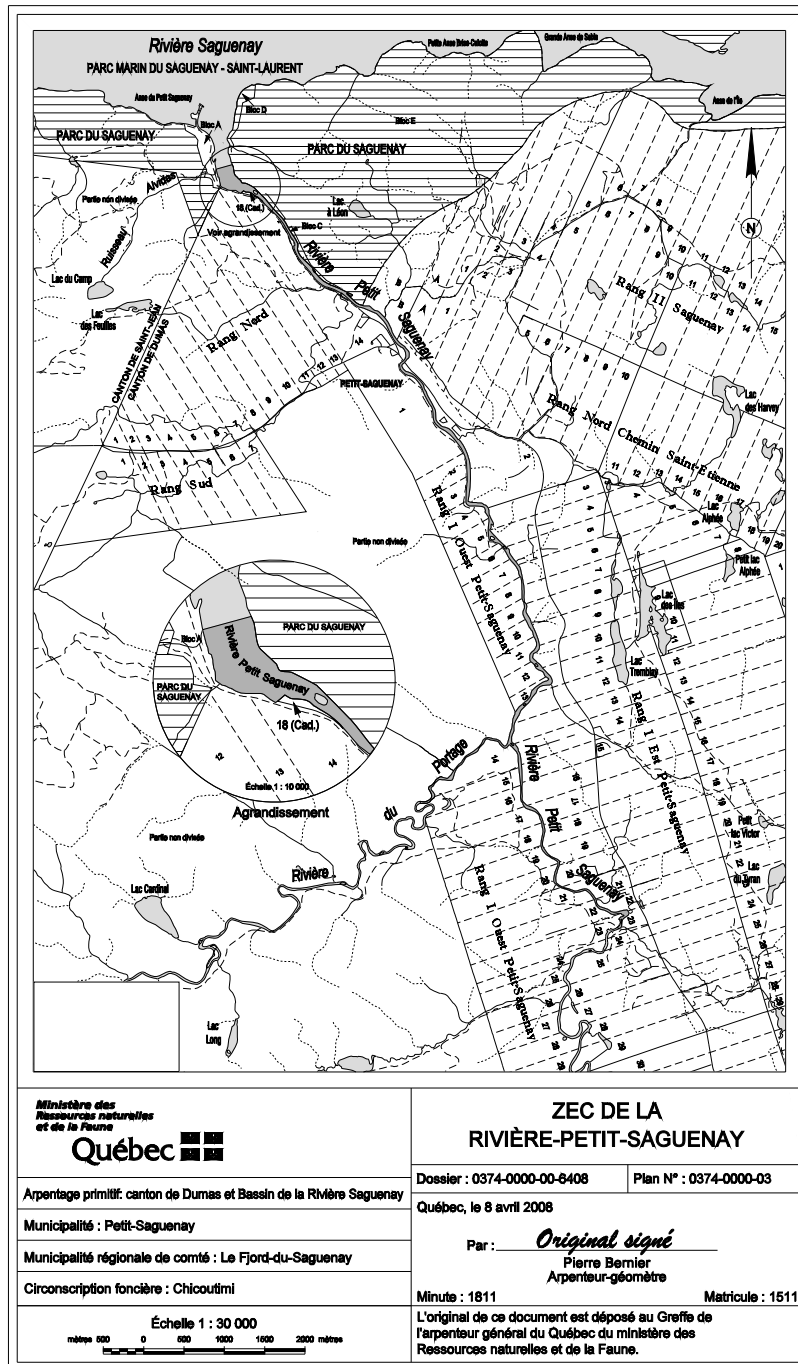
ZAC: MOISIE
 ZEC: DE LA RIVIÈRE - MOISIE
 DATE: 1988 - 07 - 26
 PLAN NO: P-538

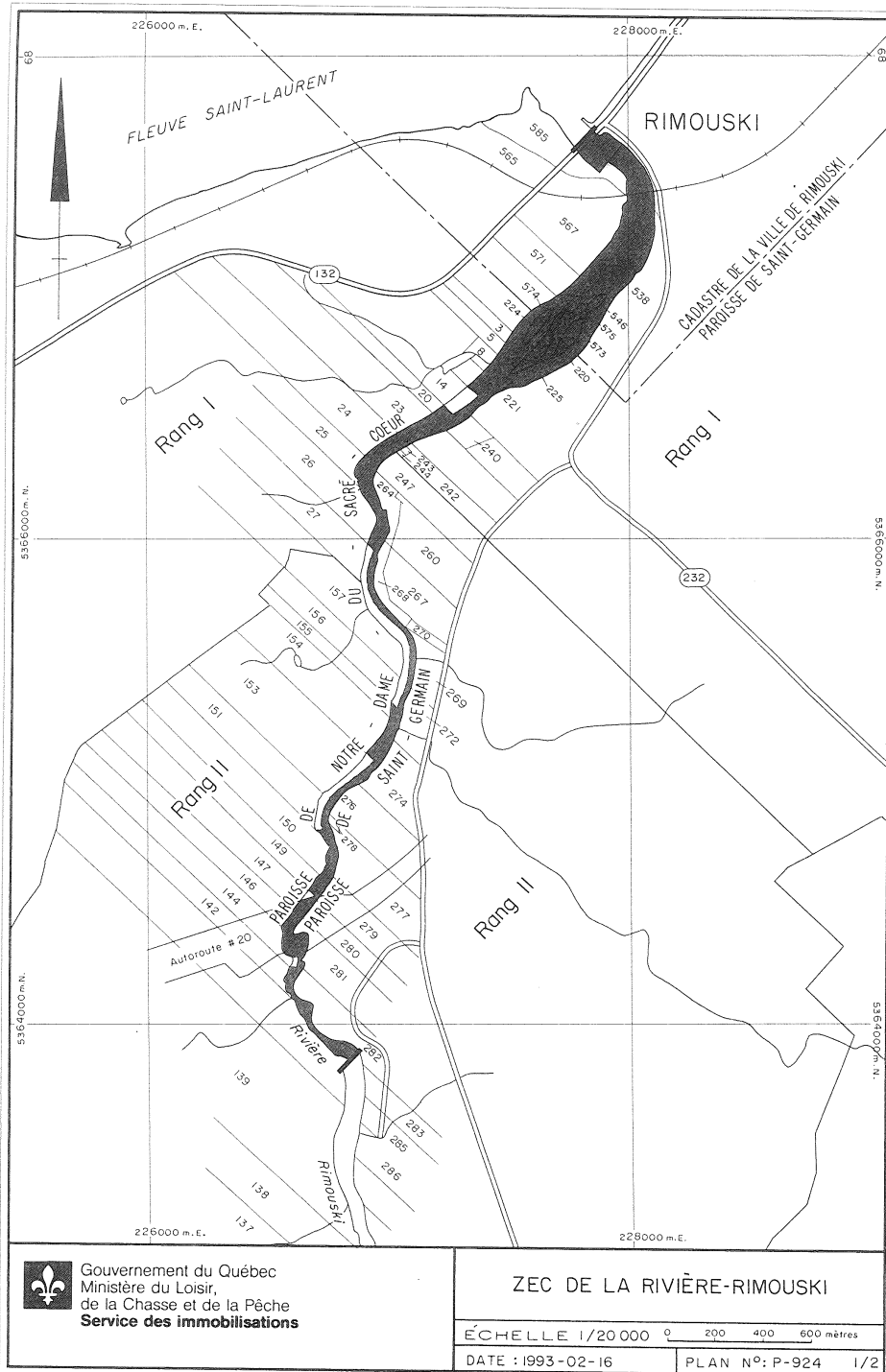
Gouvernement du Québec
 Ministère du Loisir
 de la Chasse et de la Pêche
Direction des services techniques
 Préparé par Service des données foncières
 et de la cartographie



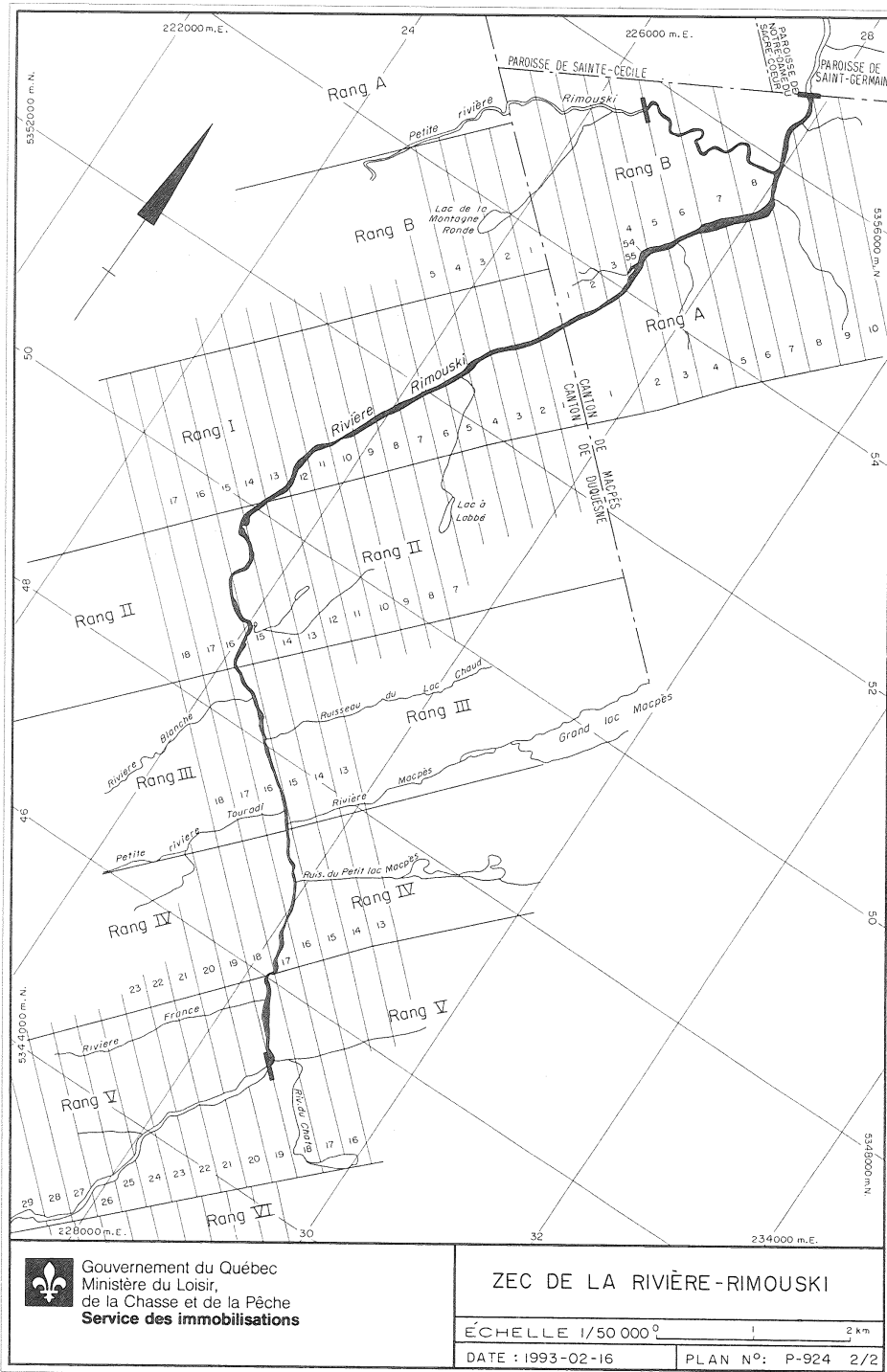


<p>ZEC DE LA RIVIÈRE-NEUVE</p>		<p>Minute : 9178</p>		<p>Plan : P-9178-1 2/2</p>	
		<p>Date : 1997-02-14</p>		<p>Dossier :</p>	
<p>Échelle : 1/40 000</p>		<p>0 400 800 1200 1600 m</p>			
<p>Gouvernement du Québec Ministère de l'Environnement et de la Faune Division des données foncières et de la cartographie</p>		<p>Cadastré : Cantons de Dugès, Pilon, Vallée et de Collège, Municipauté de Surobrad Circ. foncière : Bonaventure N°2 et Marpédia MFC : Marpédia et d'Avignon</p>			
<p>Préparé par : <i>Henri Morneau</i> HENRI MORNEAU Arpentier-géomètre</p>					

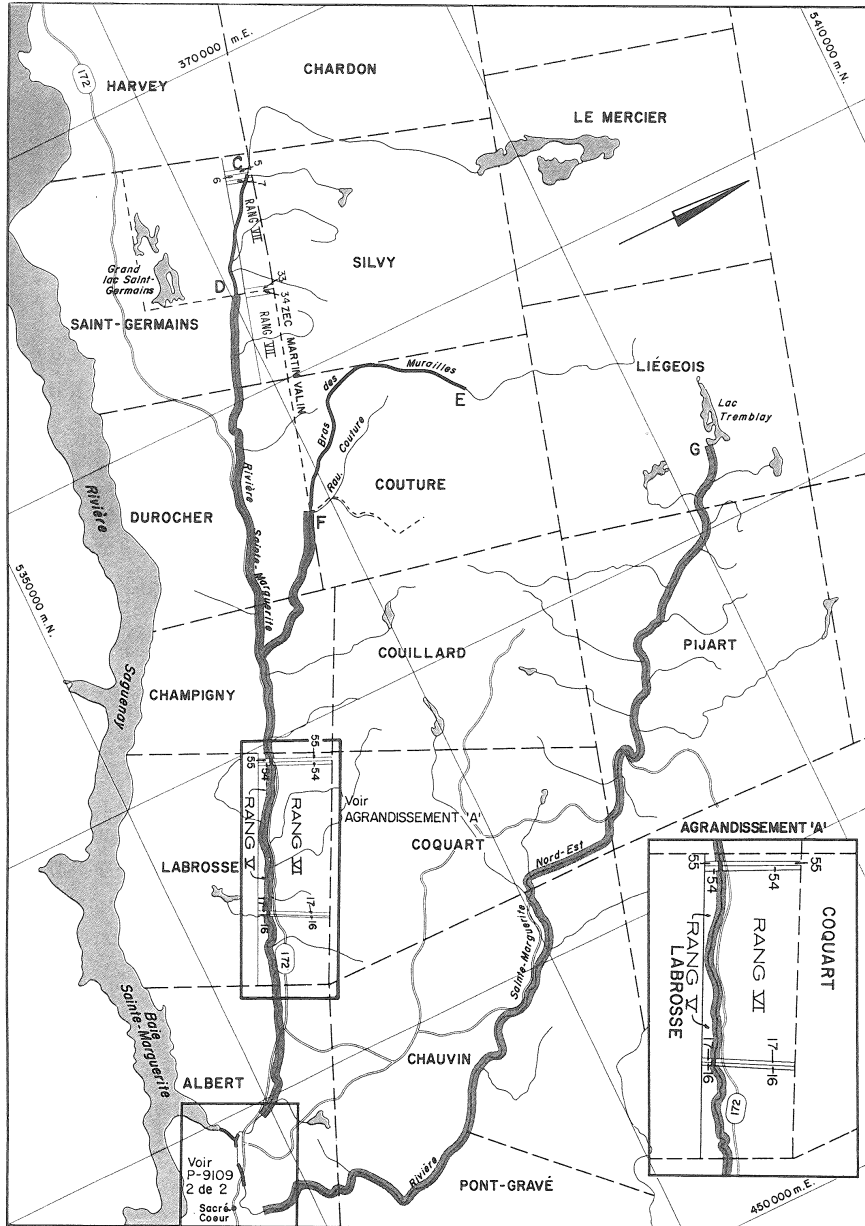






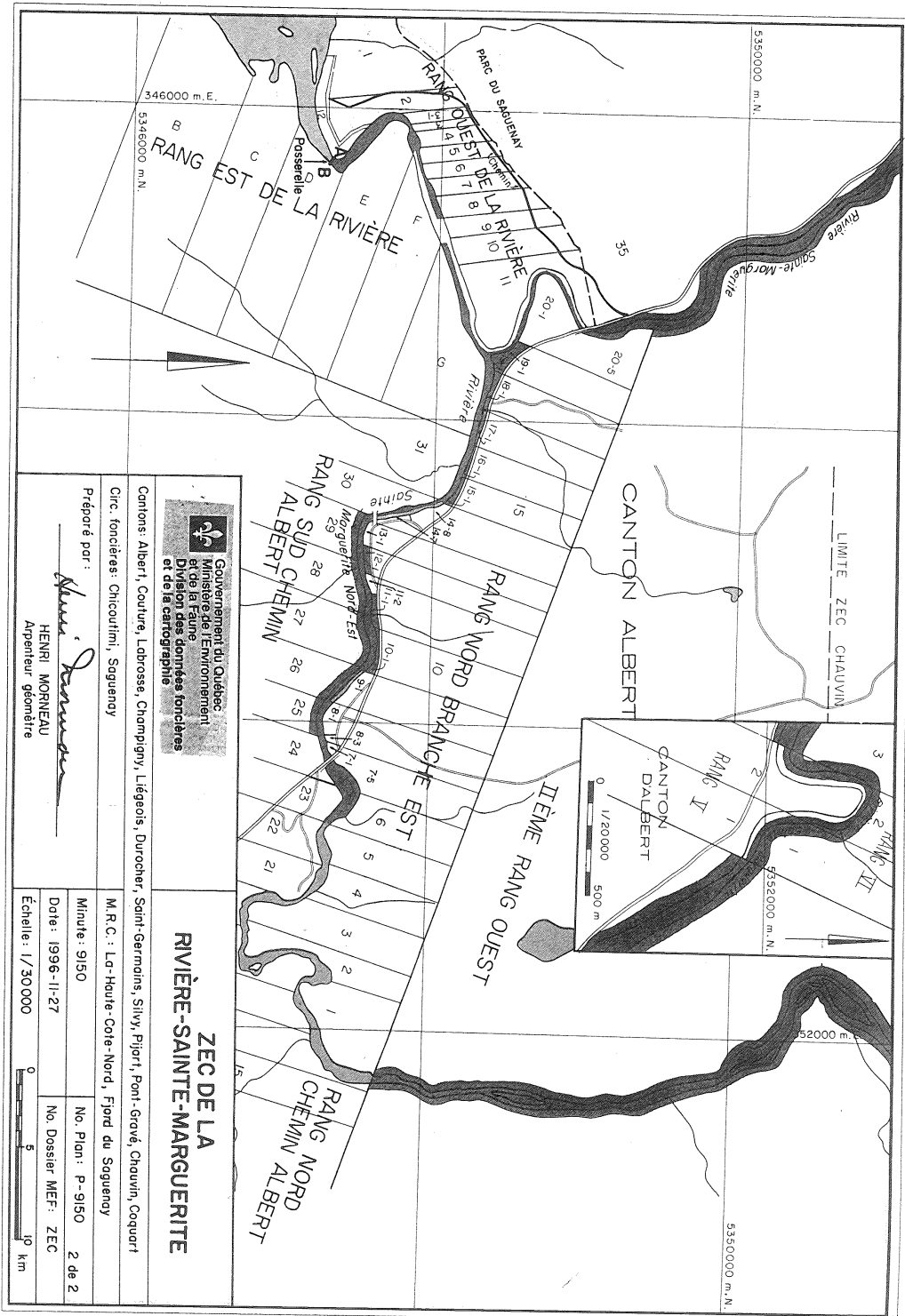
ART SYNTHÈSE inc.



ART SYNTHÈSE inc.




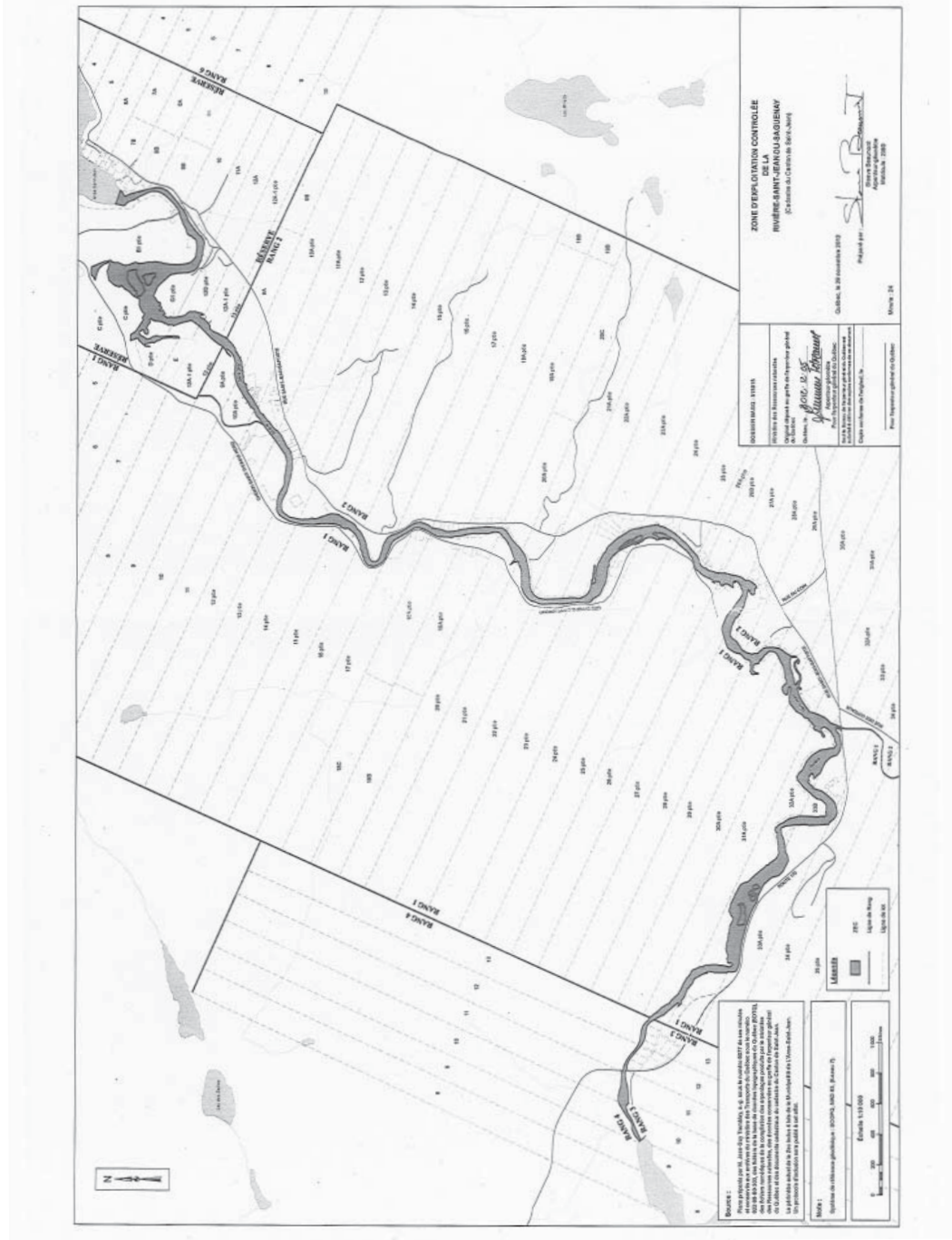
 <p>Gouvernement du Québec Ministère de l'Environnement et de la Faune Division des données foncières et de la cartographie</p>	<p>ZEC DE LA RIVIÈRE-SAINTE-MARGUERITE</p>	
<p>Cantons : Albert, Couture, Labrosse, Champigny, Liégeois, Durocher, Saint-Germain, Silvy, Pijart, Pont-Gravé, Chauvin, Coquart</p>	<p>M.R.C. : La Haute-Côte-Nord, Fjord-du-Saguenay</p>	
<p>Circ. foncières : Chicoutimi, Saguenay</p>	<p>Minute : 9150</p>	<p>No. Plan. : P-9150 1 de 2</p>
<p>Préparé par :</p>	<p>Date : 1996-11-27</p>	<p>No. Dossier MEF : ZEC</p>
<p>HENRI MORNEAU Arpenteur géomètre</p>	<p>Échelle : 1/300 000 </p>	

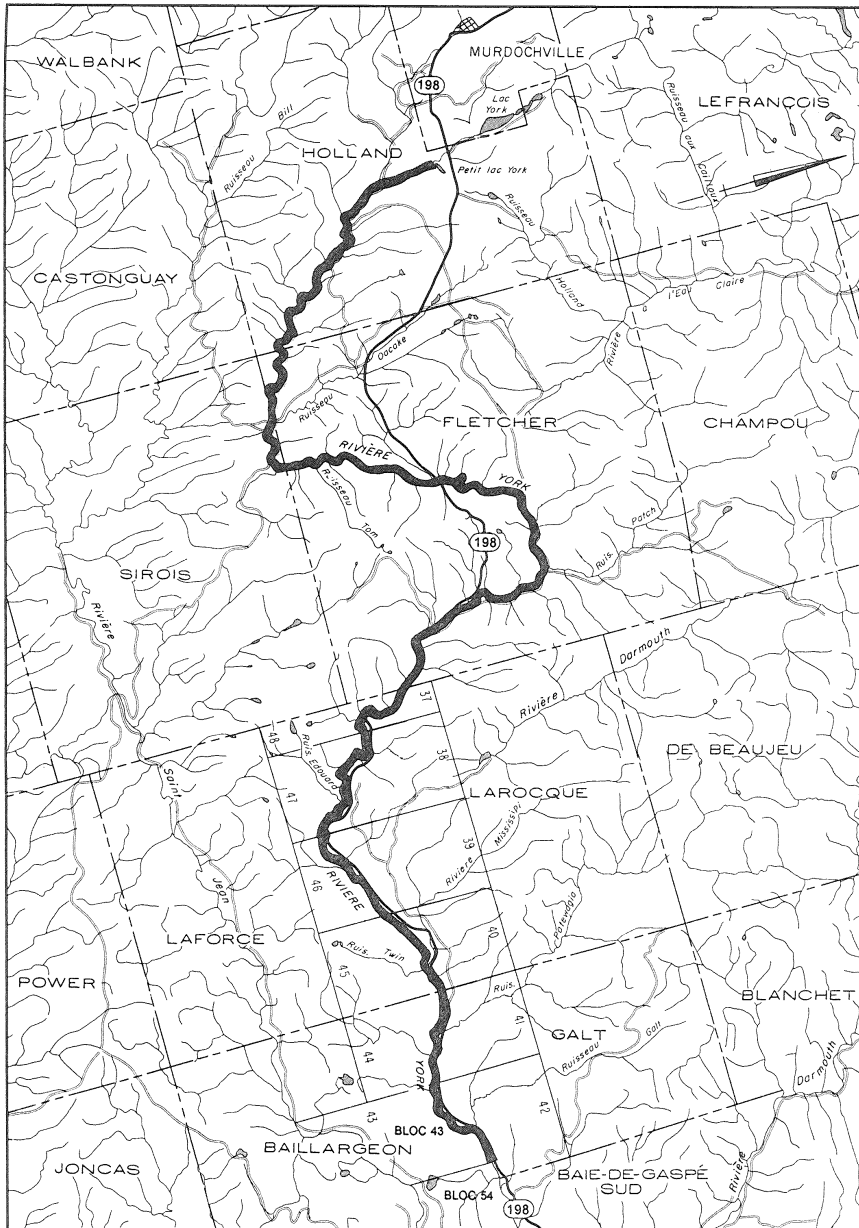





 Gouvernement du Québec
 Ministère de l'Environnement
 et de la Faune
 Division des données foncières
 et de la cartographie

ZEC DE LA RIVIÈRE-SAINTE-MARGUERITE

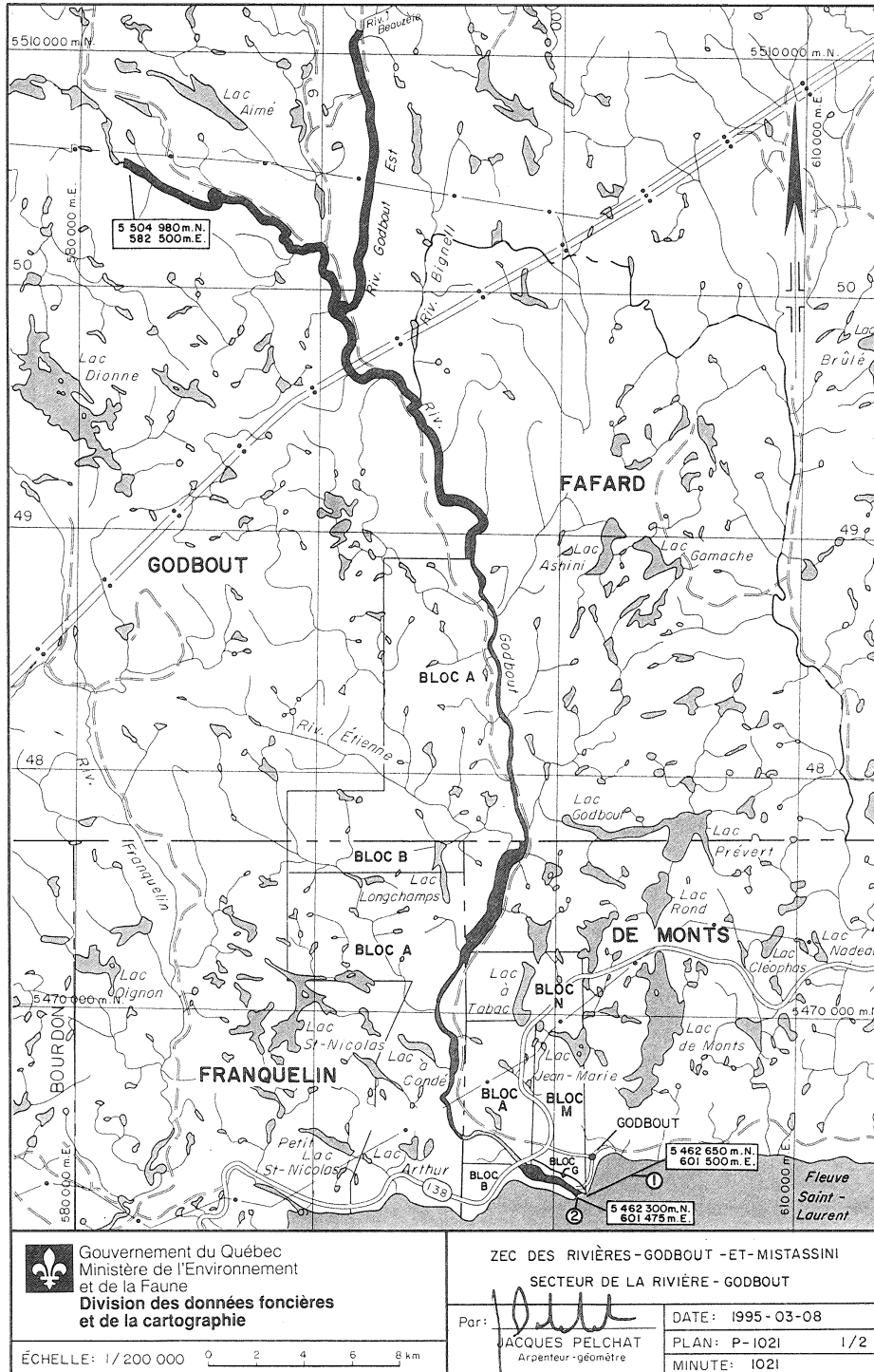
Cantons: Albert, Couture, Labrosse, Champigny, Liégeois, Durocher, Saint-Germain, Silvy, Pjort, Pont-Grové, Chauvin, Coquart	
Circ. foncières: Chicourini, Soguenay	
Préparé par: <i>Henri Morneau</i> HENRI MORNEAU Aperceur géomètre	
M.R.C. : La-Haute-Côte-Nord, Fjord du Soguenay	No. Plan: P-9150 2 de 2
Minute: 9150	No. Dossier MEF: ZEC
Date: 1996-11-27	
Échelle: 1/30 000	
	





 <p>Gouvernement du Québec Ministère de l'Environnement et de la Faune Division des données foncières et de la cartographie</p>	<p>ZEC DE LA RIVIÈRE-YORK</p>	
<p>Cadastré : Cantons de Baillargeon, Fletcher, Galt, Holland, Laroque, Larocque et Sirois</p>	<p>Région administrative : Gaspésie-Iles-de-la-Madeleine</p>	
<p>Circ. foncière : Gaspé</p>	<p>M.R.C. : Côte-de-Gaspé</p>	
<p>Préparé par :  HENRI MORNEAU arpenteur-géomètre</p>	<p>Minute : 9359</p>	<p>Plan no. : P-9359-1</p>
<p>Date : 1998-07-15</p>		<p>Dossier MEF :</p>
<p>Échelle : 1 / 250 000 0 2 4 6 8 10 km</p>		

TECHNI-CARTE INC.



Gouvernement du Québec
Ministère de l'Environnement
et de la Faune
**Division des données foncières
et de la cartographie**

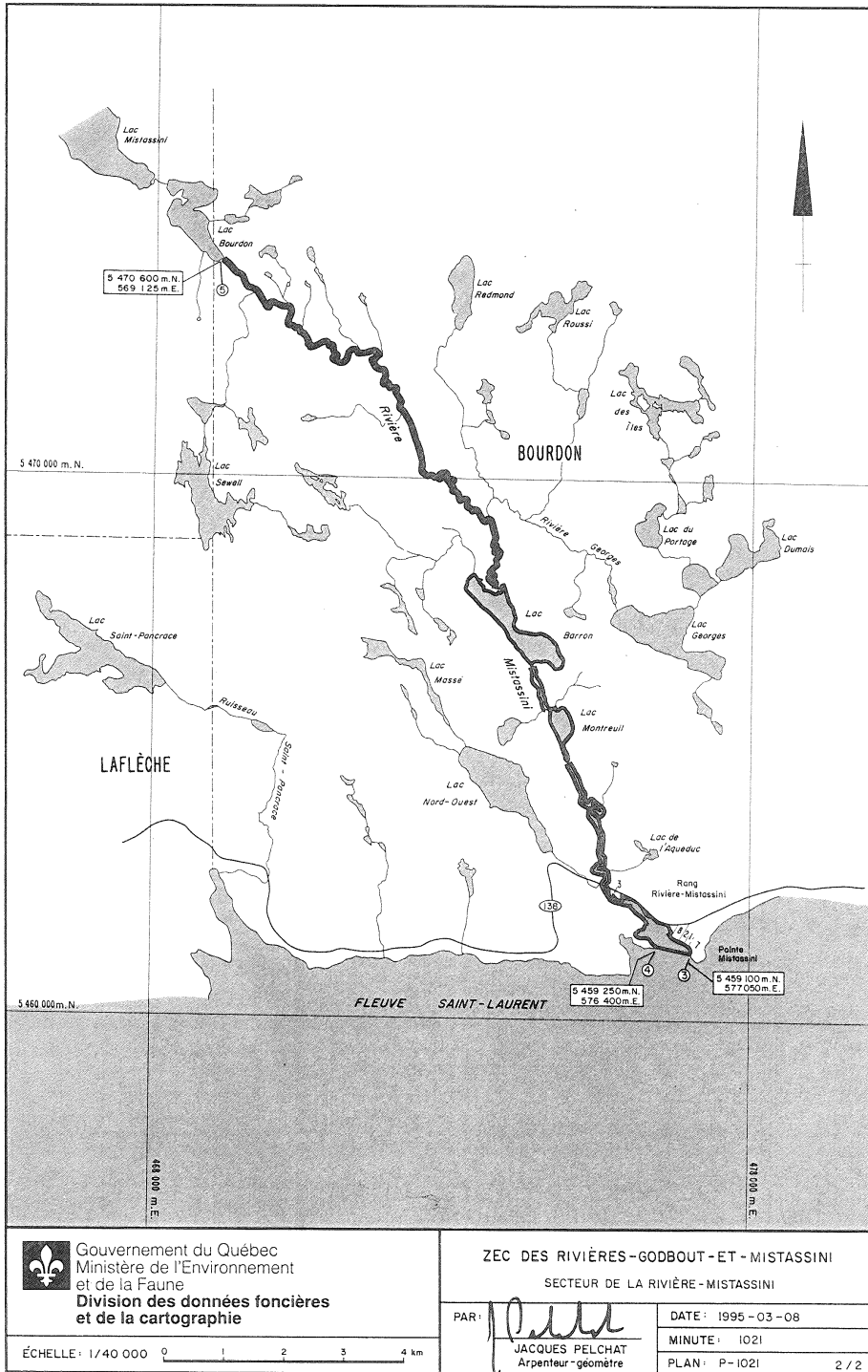
ZEC DES RIVIÈRES - GODBOUT - ET - MISTASSINI
SECTEUR DE LA RIVIÈRE - GODBOUT

Par: *Jacques Pelchat*
JACQUES PELCHAT
Arpenteur - géomètre

DATE: 1995 - 03 - 08
PLAN: P-1021 1/2
MINUTE: 1021

0 2 4 6 8 km

Art Synthèse



Gouvernement du Québec
Ministère de l'Environnement
et de la Faune
Division des données foncières
et de la cartographie

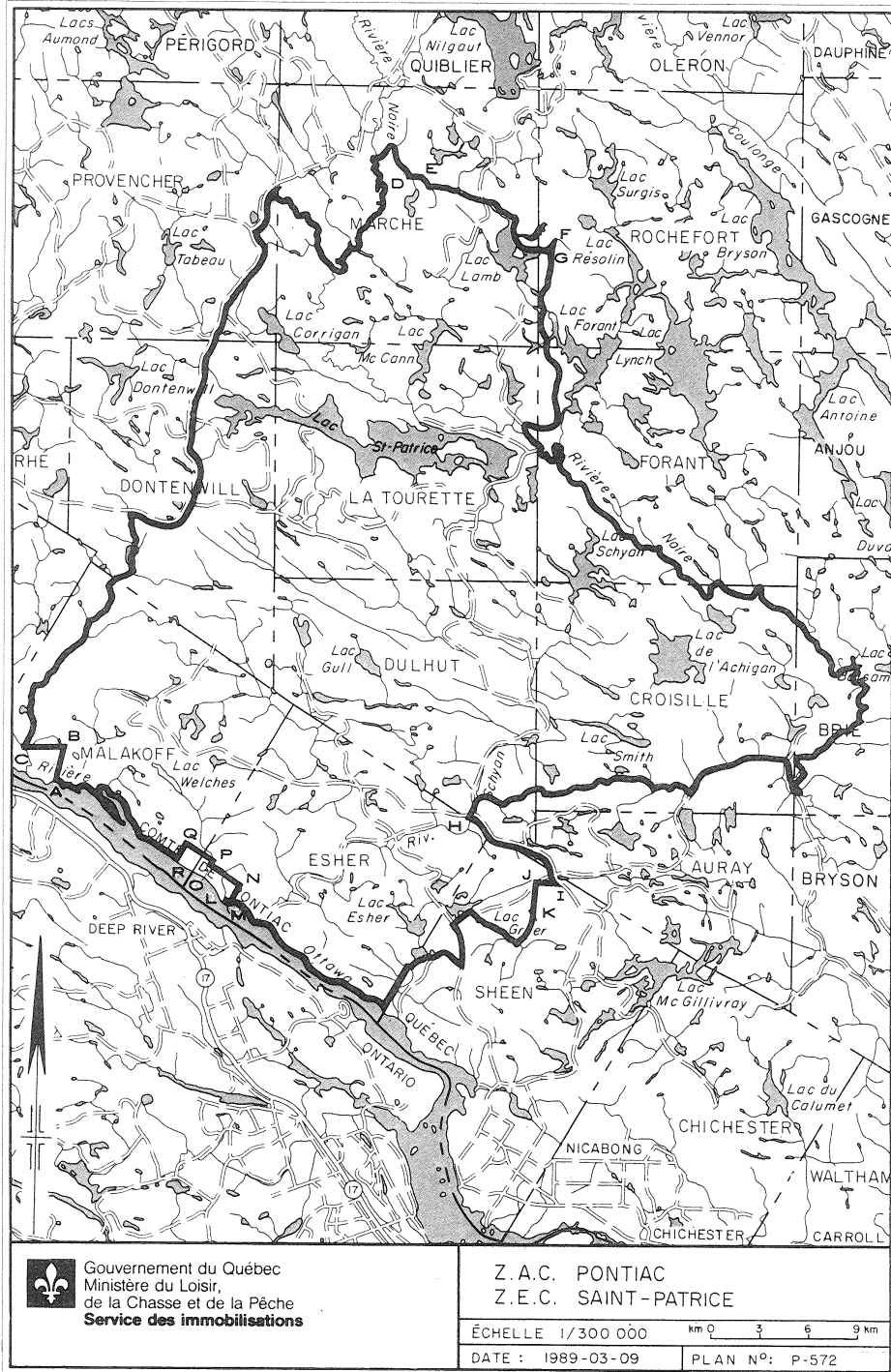
ZEC DES RIVIÈRES-GOUBOUT-ET-MISSASSINI
SECTEUR DE LA RIVIÈRE-MISSASSINI

PAR: *J. Pelchat*
JACQUES PELCHAT
Arpenteur-géomètre

DATE: 1995-03-08
MINUTE: 1021
PLAN: P-1021 2 / 2

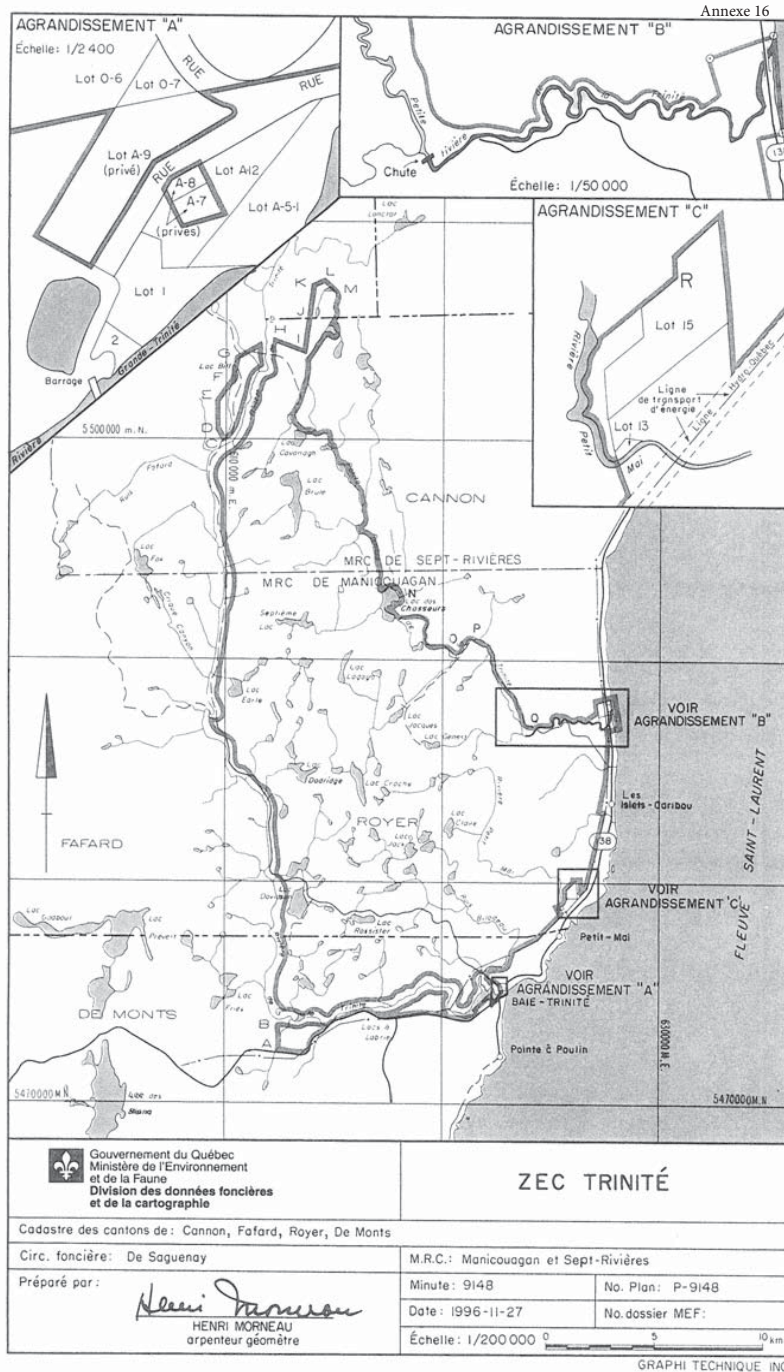
ÉCHELLE: 1/40 000 0 1 2 3 4 km

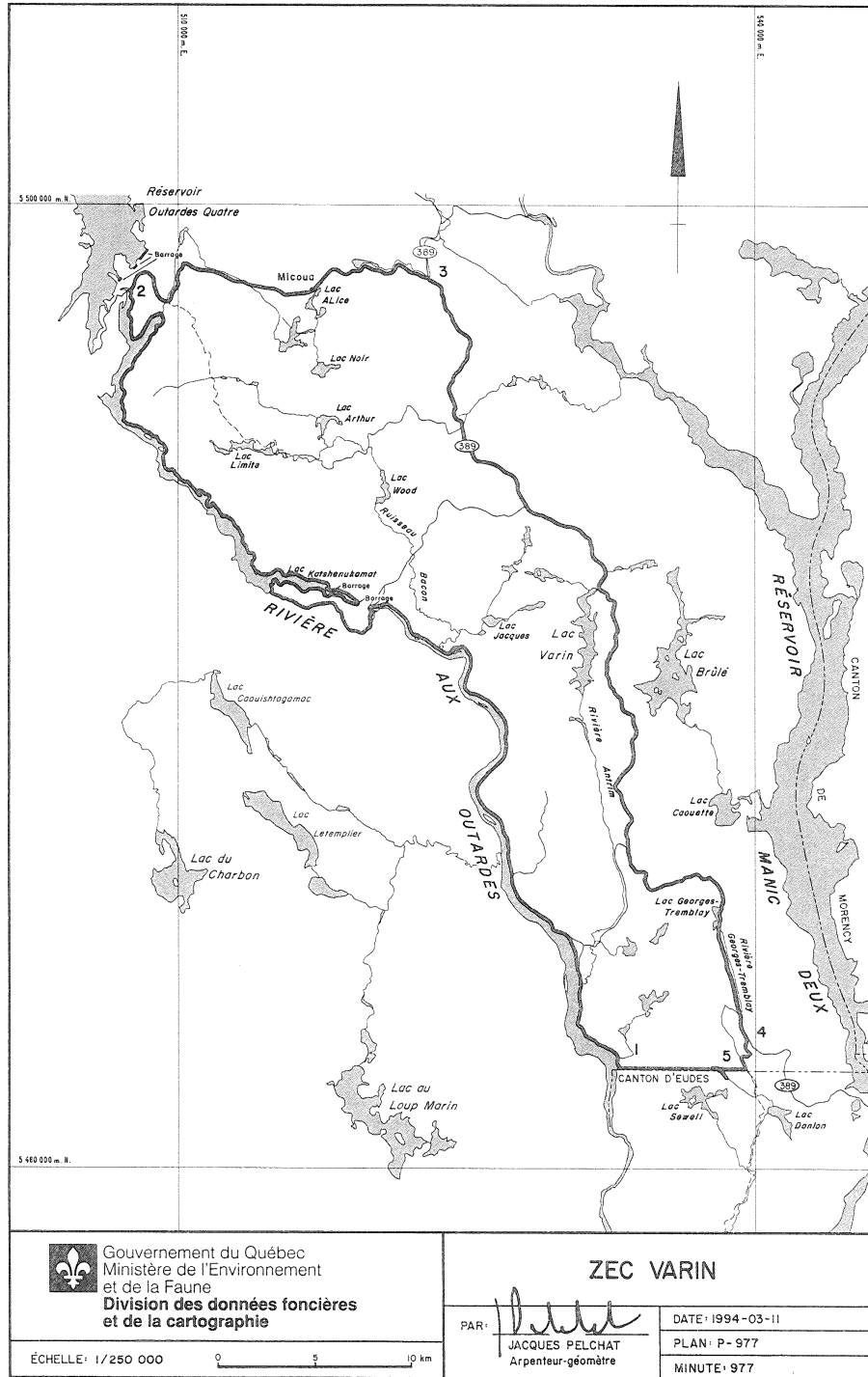
Art Synthèse inc.

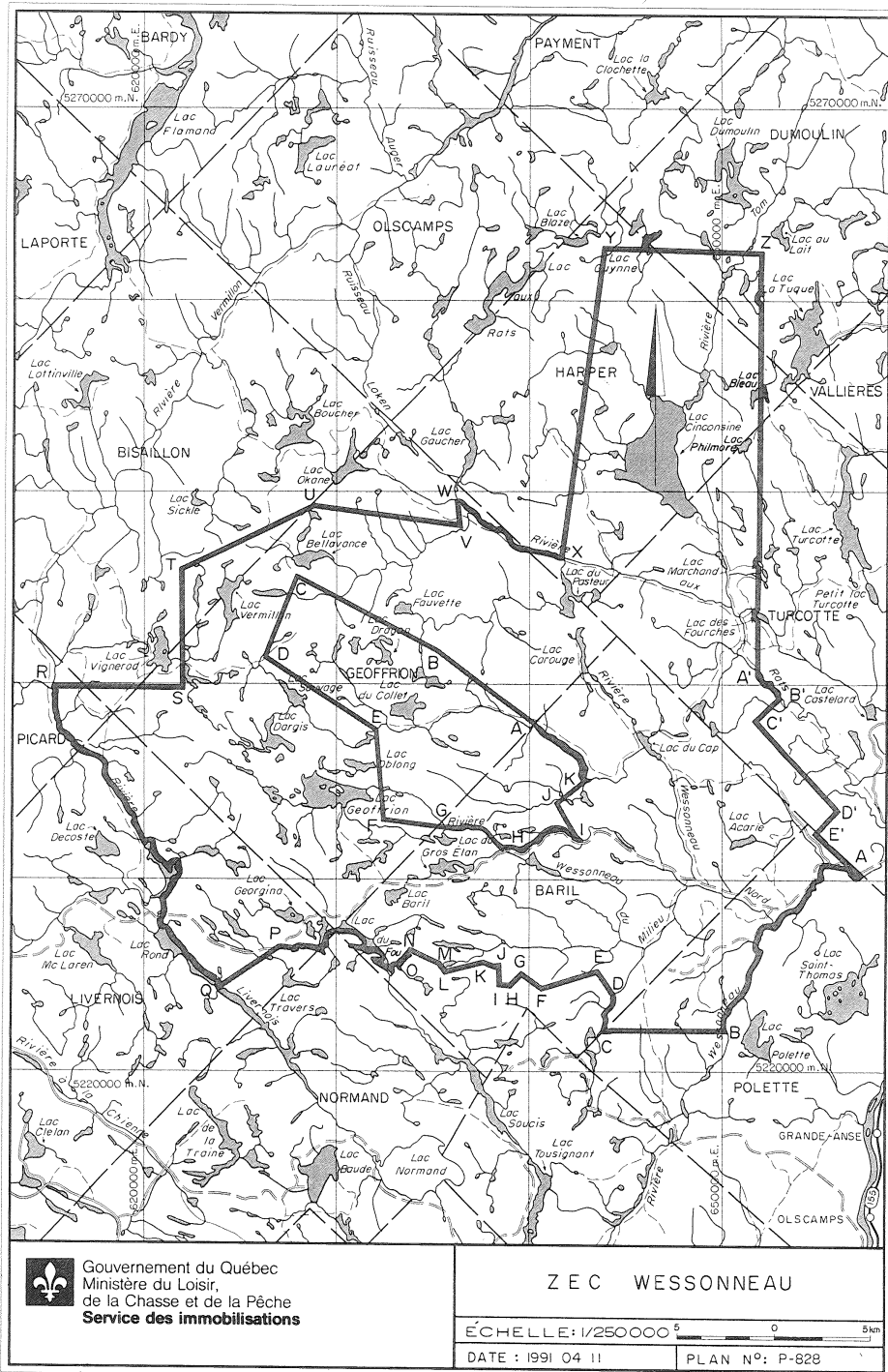


TECHNI-CARTE









DENDREK INC.