

A.M., 2019**Arrêté numéro AM 2019-012 du ministre des Forêts, de la Faune et des Parcs en date du 24 octobre 2019**

CONCERNANT la constitution de quatre forêts d'expérimentation

LE MINISTRE DES FORÊTS, DE LA FAUNE ET DES PARCS,

VU le premier alinéa de l'article 18 de la Loi sur l'aménagement durable du territoire forestier (chapitre A-18.1) qui édicte que, pour favoriser l'avancement des sciences forestières, le ministre peut constituer des forêts d'expérimentation;

VU le deuxième alinéa de l'article 18 de cette loi, suivant lequel seules les activités d'aménagement forestier reliées à la recherche et à l'expérimentation sont permises dans ces forêts;

VU le premier alinéa de l'article 19 de cette loi qui prévoit que le ministre peut autoriser une personne à exercer les activités permises aux conditions qu'il détermine;

VU qu'il y a lieu de constituer quatre forêts d'expérimentation pour des recherches et des expérimentations au sujet des effets réels des traitements sylvicoles, soit l'éclaircie commerciale pour la production prioritaire de résineux;

VU l'article 367 de la Loi sur l'aménagement durable du territoire forestier suivant lequel le ministre des Ressources naturelles et de la Faune est responsable de l'application de la présente loi;

VU le décret 1291-2018 du 18 octobre 2018 suivant lequel le ministre des Forêts, de la Faune et des Parcs se voit confier les fonctions du ministre des Ressources naturelles et de la Faune prévues à la Loi sur l'aménagement durable du territoire forestier;

CONSIDÉRANT que la réalisation des recherches et des expérimentations nécessite que des territoires forestiers soient réservés uniquement à cette fin, jusqu'à ce que toutes les observations aient pu être réalisées ou jusqu'à ce que tous les effets des expériences aient pu être évalués;

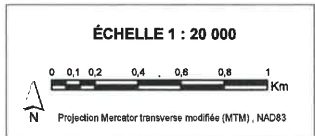
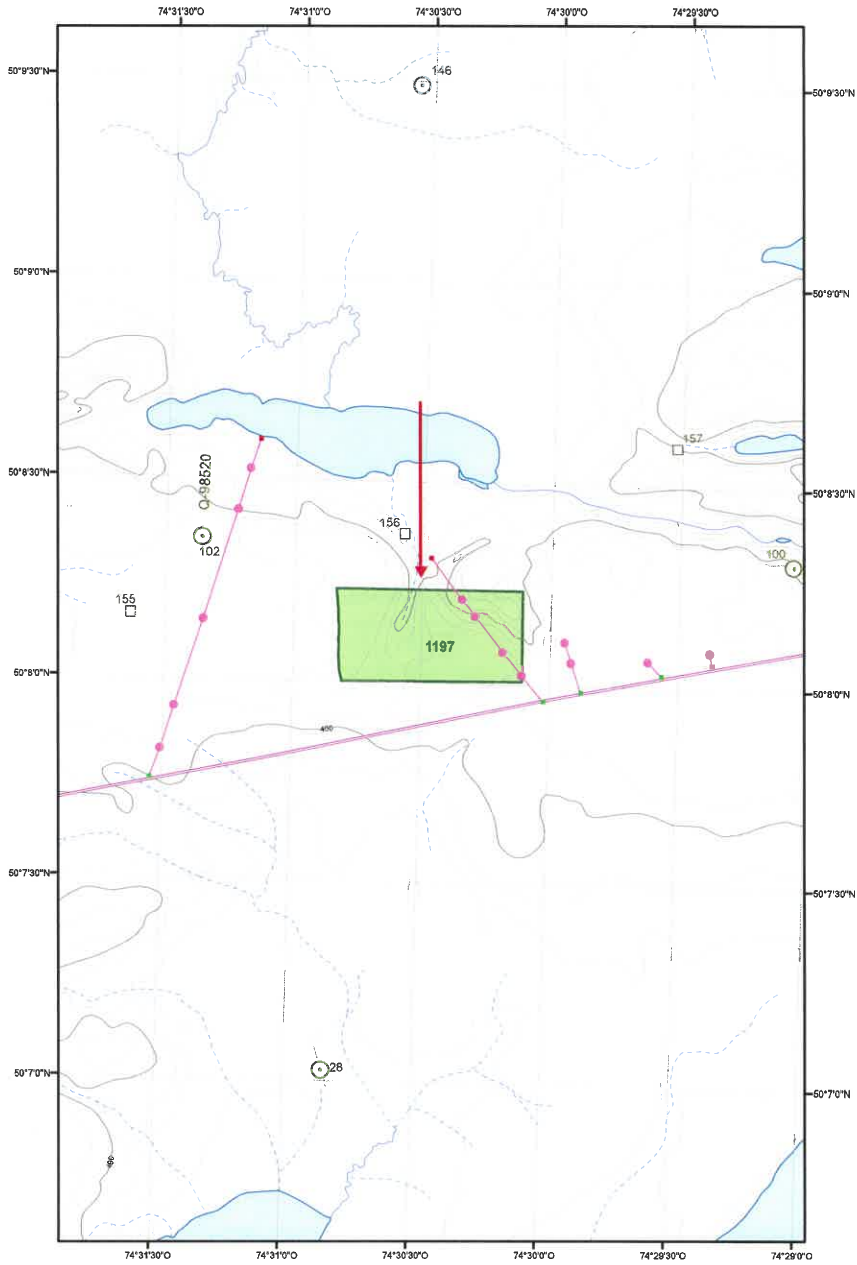
ARRÊTE CE QUI SUIT :

Les territoires ci-après énumérés, nommés, mesurés et localisés, dont les cartes topographiques apparaissent en annexe, sont constitués en forêt d'expérimentation sous réserve des conditions prévues au deuxième alinéa de l'article 18 de la Loi sur l'aménagement durable du territoire forestier (chapitre A-18.1), pour la durée inscrite, à savoir :

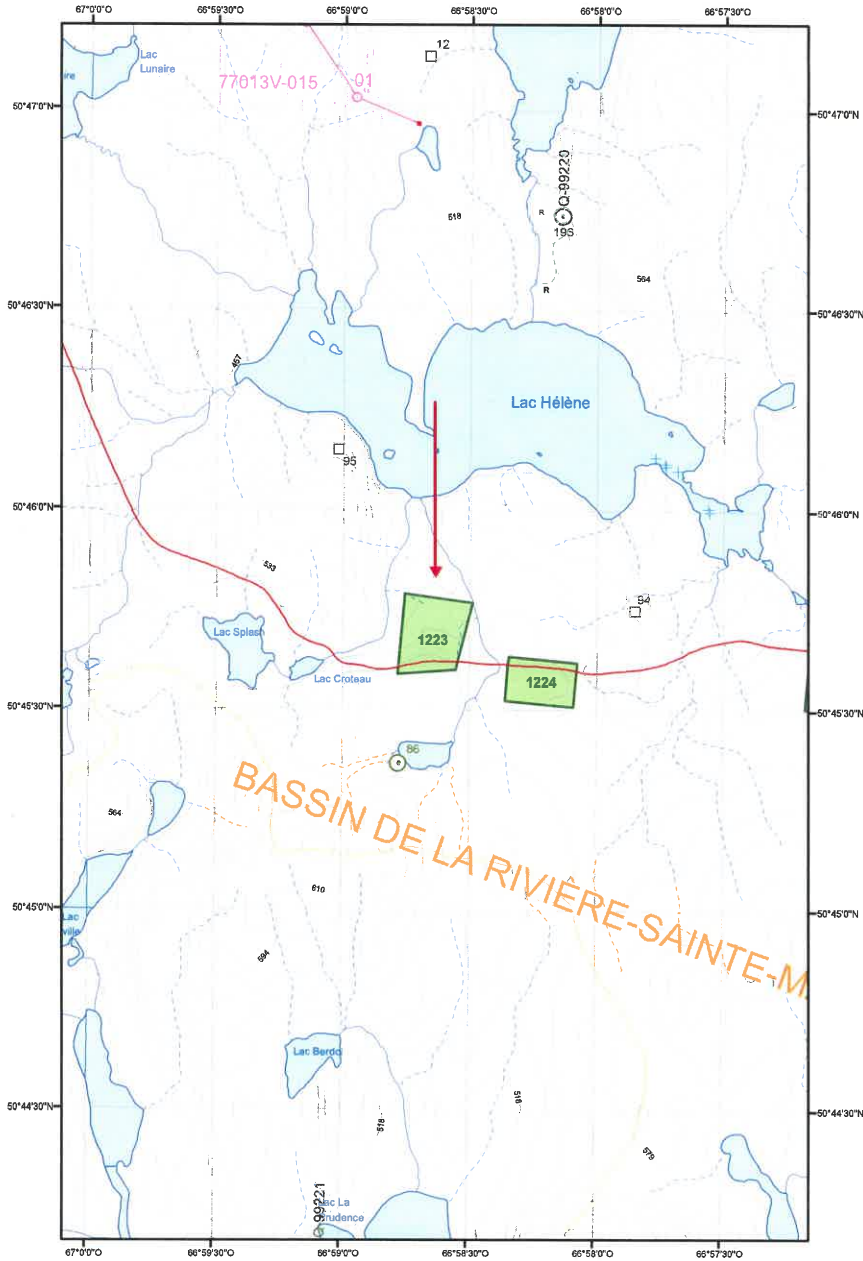
N ^o FE	Nom de la FE	Superficie (ha)	Latitude (nord)	Longitude (ouest)	Durée (ans)
1197	Vienne	36,02	50°08'07"	74°30'28"	20
1223	Lac-à-Moi	10,01	50°45'41"	66°58'38"	20
1224	Lac-à-Moi «A»	6,57	50°45'34"	66°58'13"	20
1225	Lac-à-Moi «B»	9,03	50°45'36"	66°57'03"	20

Québec, le 24 octobre 2019

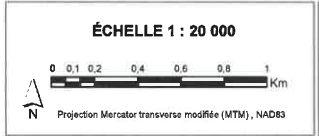
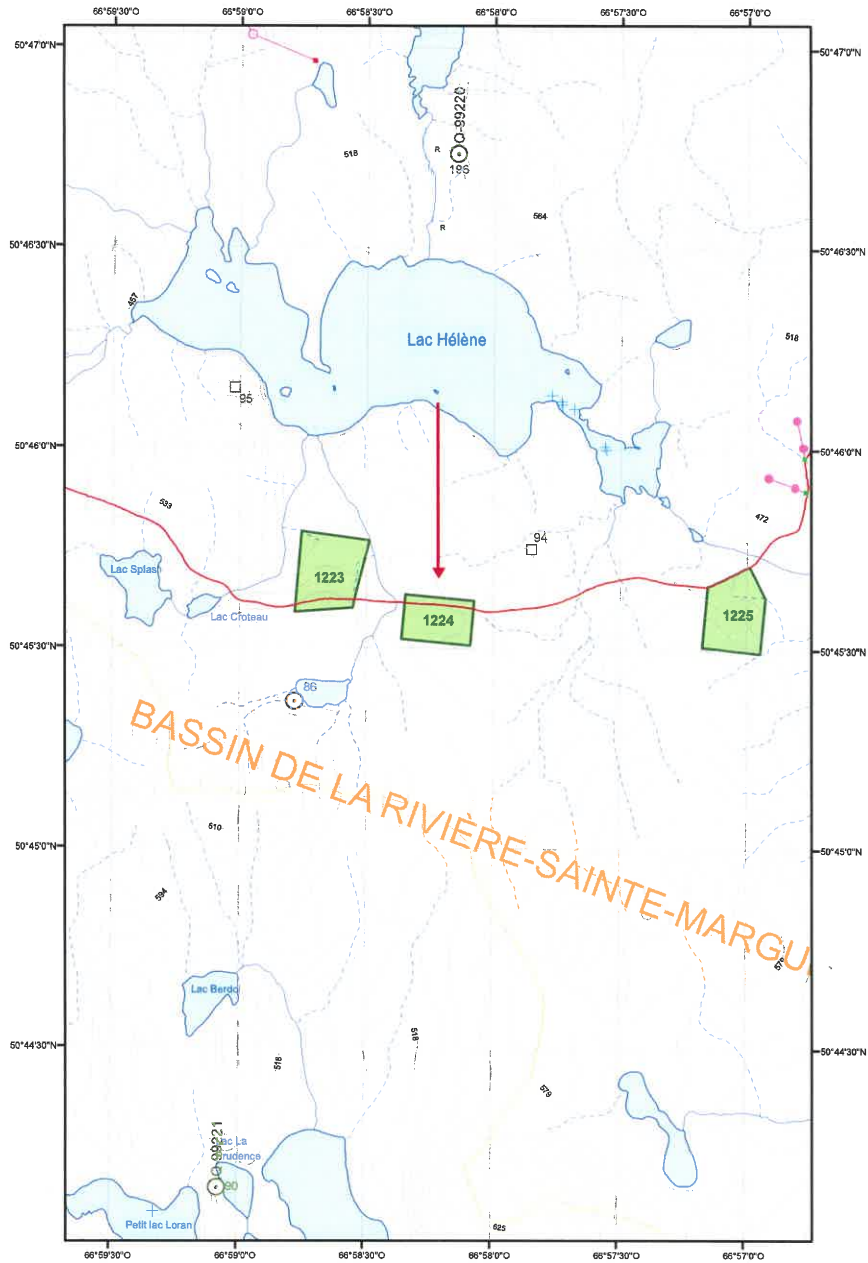
Le ministre des Forêts, de la Faune et des Parcs,
PIERRE DUFOUR



**FORÊT D'EXPÉRIMENTATION
N° 1197
Vienne**



<p>ÉCHELLE 1 : 20 000</p> <p>0 0,1 0,2 0,4 0,6 0,8 1 Km</p> <p>Projection Mercator transversale modifiée (MTM), NAD83</p>	<p>FORÊT D'EXPÉRIMENTATION N° 1223 Lac-à-Moi</p>
---------------------------------------------------------------------------------------------------------------------------	-------------------------------------------------------------------------------



FORÊT D'EXPÉRIMENTATION
N° 1224
Lac-à-Moi « A »

