

Cette reconnaissance prend effet à compter de la date de la publication du présent avis à la *Gazette officielle du Québec*.

*Le directeur du patrimoine  
écologique et des parcs,*  
PATRICK BEAUCHESNE

50072

## Avis

Loi sur la conservation du patrimoine naturel  
(L.R.Q., c. C-61.01)

### **Statut provisoire de protection conféré à deux territoires à titre de réserve aquatique projetée et à vingt autres territoires à titre de réserve de biodiversité projetée**

Avis est donné par les présentes, conformément à l'article 29 de la Loi sur la conservation du patrimoine naturel (L.R.Q., c. C-61.01) :

1<sup>o</sup> que la ministre du Développement durable, de l'Environnement et des Parcs, par un arrêté ministériel du 29 mai 2008, a conféré pour une période de quatre ans, débutant à la date de la publication du présent avis à la *Gazette officielle du Québec*, un statut provisoire de protection à titre de réserve aquatique projetée aux deux territoires dont le nom et la localisation apparaissent à l'annexe I;

2<sup>o</sup> que la ministre du Développement durable, de l'Environnement et des Parcs, par un arrêté ministériel du 29 mai 2008, a conféré pour une période de quatre ans, débutant à la date de la publication du présent avis à la *Gazette officielle du Québec*, un statut provisoire de protection à titre de réserve de biodiversité projetée aux vingt (20) territoires dont le nom et la localisation apparaissent à l'annexe II;

3<sup>o</sup> que le statut permanent de protection envisagé pour ces territoires est respectivement celui de réserve aquatique ou de réserve de biodiversité, en continuité avec le statut provisoire déjà conféré, l'octroi d'un tel statut permanent étant régi par la Loi sur la conservation du patrimoine naturel.

4<sup>o</sup> Une copie du plan des deux nouvelles réserves aquatiques projetées et des vingt nouvelles réserves de biodiversité projetées peut être obtenue sur paiement des frais, en s'adressant à madame Joanne Laberge, Direction du patrimoine écologique et des parcs, ministère du Développement durable, de l'Environnement et des Parcs,

675 boulevard René-Lévesque Est, 4<sup>e</sup> étage, boîte 21,  
Québec (Québec) G1R 5V7, au numéro 418 521-3907,  
poste 4426, par télécopieur au 418 646-6169 ou par courrier  
électronique à joanne.laberge@mddep.gouv.qc.ca

*La ministre du Développement durable,  
de l'Environnement et des Parcs,*  
LINE BEAUCHAMP

## **ANNEXE I**

### **RÉSERVES AQUATIQUES PROJETÉES**

#### **Réserve aquatique projetée de la Rivière-Dumoine**

Localisation : Le territoire de cette réserve aquatique projetée touche aux régions administratives de l'Abitibi-Témiscamingue et de l'Outaouais, entre le 46°12' et le 47°25' de latitude nord et le 77°37' et le 78°02' de longitude ouest.

#### **Réserve aquatique projetée de la Vallée-de-la-Haute-Rouge**

Localisation : Le territoire de cette réserve aquatique projetée est principalement situé dans la région administrative des Laurentides, entre le 46°35' et le 47°02' de latitude nord et le 74°22' et le 74°48' de longitude ouest. Toutefois, une petite partie au nord-est est située dans la région administrative de Lanaudière.

## **ANNEXE II**

### **RÉSERVES DE BIODIVERSITÉ PROJETÉES**

#### **Réserve de biodiversité projetée Paakumshumwaa-Maatuskaau**

Localisation : Le territoire de cette réserve de biodiversité projetée se situe dans la région administrative du Nord-du-Québec, entre le 52°30' et le 53°15' de latitude nord et le 76°46' et le 78°53' de longitude ouest.

#### **Réserve de biodiversité projetée du Lac-Dana**

Localisation : Le territoire de cette réserve de biodiversité projetée se situe dans la région administrative du Nord-du-Québec, entre le 50°46' et le 51°0' de latitude nord et le 77°3' et le 77°27' de longitude ouest.

#### **Réserve de biodiversité projetée des Tourbières-Boisées-du-Chiwakamu**

Localisation : Le territoire de cette réserve de biodiversité projetée se situe dans la région administrative du Nord-du-Québec, entre le 51°0' et le 51°8' de latitude nord et le 76°57' et le 77°11' de longitude ouest.

**Réserve de biodiversité projetée des Montagnes-Blanches**

Localisation : Le territoire de cette réserve de biodiversité projetée se situe principalement dans la région administrative du Saguenay–Lac-Saint-Jean et dans de plus faibles proportions dans la région administrative de la Côte-Nord, entre le 50°42' et le 51°24' de latitude nord et le 69°59' et le 70°27' de longitude ouest.

**Réserve de biodiversité projetée des Basses-Collines-du-Ruisseau-Serpent**

Localisation : Le territoire de cette réserve de biodiversité projetée se situe dans la région administrative de l'Abitibi-Témiscamingue, entre le 46°25' et le 46°35' de latitude nord et le 78°43' et le 78°52' de longitude ouest.

**Réserve de biodiversité projetée de la Vallée-de-la-Rivière-Maganasipi**

Localisation : Le territoire de cette réserve de biodiversité projetée se situe dans la région administrative de l'Abitibi-Témiscamingue, entre le 46°15' et le 46°27' de latitude nord et le 78°15' et le 78°28' de longitude ouest.

**Réserve de biodiversité projetée Wanaki**

Localisation : Le territoire de cette réserve de biodiversité projetée se situe dans la région administrative de l'Abitibi-Témiscamingue, entre le 47°26' et le 47°35' de latitude nord et le 77°16' et le 77°31' de longitude ouest.

**Réserve de biodiversité projetée du Mont-O'Brien**

Localisation : Le territoire de cette réserve de biodiversité projetée se situe dans la région administrative de l'Outaouais, entre le 45°50' et le 45°55' de latitude nord et le 76°12' et le 76°19' de longitude ouest.

**Réserve de biodiversité projetée de la Montagne-du-Diable**

Localisation : Le territoire de cette réserve de biodiversité projetée se situe dans la région administrative des Laurentides, entre le 46°37' et le 46°44' de latitude nord et le 75°32' et le 75°42' de longitude ouest.

**Réserve de biodiversité projetée des Îles-du-Kiamika**

Localisation : Le territoire de cette réserve de biodiversité projetée se situe dans la région administrative des Laurentides, entre le 46°37' et le 44°41' de latitude nord et le 75°04' et le 75°07' de longitude ouest.

**Réserve de biodiversité projetée du Lac-Némiscachingue**

Localisation : Le territoire de cette réserve de biodiversité projetée se situe entre le 47°18' et le 47°36' de latitude nord et le 74°18' et le 74°34' de longitude ouest principalement dans la région administrative de Lanaudière, sa partie sud-ouest étant toutefois située dans la région administrative des Laurentides.

**Réserve de biodiversité projetée des Basses-Collines-du-Lac-au-Sorcier**

Localisation : Le territoire de cette réserve de biodiversité projetée se situe en partie dans la région administrative de Lanaudière et en partie dans la région administrative de la Mauricie, entre le 46°38' et le 46°46' de latitude nord et le 73°17' et le 73°34' de longitude ouest.

**Réserve de biodiversité projetée du Canyon-de-la-Rivière-aux-Rats**

Localisation : Le territoire de cette réserve de biodiversité projetée se situe dans la région administrative de la Mauricie, entre le 47°18' et le 47°32' de latitude nord et le 72°57' et le 73°13' de longitude ouest.

**Réserve de biodiversité projetée des Basses-Collines-du-Lac-Coucou**

Localisation : Le territoire de cette réserve de biodiversité projetée se situe dans la région administrative de la Mauricie, entre le 47°38' et le 47°48' de latitude nord et le 73°43' et le 73°55' de longitude ouest.

**Réserve de biodiversité projetée du Brûlis-du-Lac-Oskélanéo**

Localisation : Le territoire de cette réserve de biodiversité projetée se situe dans la région administrative de la Mauricie, entre le 48°0' et le 48°17' de latitude nord et le 75°3' et le 75°19' de longitude ouest.

**Réserve de biodiversité projetée Sikitakan Sipi**

Localisation : Le territoire de cette réserve de biodiversité projetée se situe dans la région administrative de la Mauricie, entre le 48°18' et le 48°29' de latitude nord et le 74°24' et le 74°32' de longitude ouest.

**Réserve de biodiversité projetée du Plateau-de-la-Pierriche**

Localisation : Le territoire de cette réserve de biodiversité projetée se situe principalement dans la région administrative du Saguenay–Lac-Saint-Jean et, dans de plus faibles proportions, dans la région administrative de la Mauricie entre le 48°3' et le 48°21' de latitude nord et le 72°59' et le 73°18' de longitude ouest.

**Réserve de biodiversité projetée des Buttes-et-Buttons-du-Lac-Panache**

Localisation : Le territoire de cette réserve de biodiversité projetée se situe dans la région administrative du Saguenay–Lac-Saint-Jean, entre le 48°13' et le 48°25' de latitude nord et le 72°28' et le 72°42' de longitude ouest.

**Réserve de biodiversité projetée de la Forêt-Montmorency**

Localisation : Le territoire de cette réserve de biodiversité projetée se situe dans la région administrative de la Capitale-Nationale, entre le 47°12' et le 47°23' de latitude nord et le 71°5' et le 71°11' de longitude ouest.

**Réserve de biodiversité projetée de la Vallée-Tousignant**

Localisation : Le territoire de cette réserve de biodiversité projetée se situe dans la région administrative de la Mauricie, entre le 46°59' et le 47°06' de latitude nord et le 73°07' et le 73°14' de longitude ouest.

## STRATÉGIE QUÉBÉCOISE SUR LES AIRES PROTÉGÉES



# Réserve aquatique projetée de la Rivière- Dumoine

**Plan de conservation**



Avril 2008

## 1. Statut de protection et toponyme

Le statut de protection du territoire décrit ci-après est celui de réserve aquatique projetée, statut régi par la Loi sur la conservation du patrimoine naturel (L.R.Q. c. C-61.01).

Le statut de protection permanent envisagé est celui de «réserve aquatique», ce statut étant régi par la Loi sur la conservation du patrimoine naturel.

Le toponyme provisoire est «Réserve aquatique projetée de la Rivière-Dumoine». Le toponyme officiel sera déterminé lors de l'attribution d'un statut permanent de protection au territoire.

## 2. Plan et description

### 2.1. Situation géographique, limites et dimensions

Les limites et la localisation de la réserve aquatique projetée de la Rivière-Dumoine apparaissent au plan constituant l'annexe 1.

La réserve aquatique projetée de la Rivière-Dumoine touche aux régions administratives de l'Abitibi-Témiscamingue et de l'Outaouais, entre le 46°12' et le 47°25' de latitude nord et le 77°37' et le 78°02' de longitude ouest. D'une longueur d'environ 140 km, sa partie sud se situe à environ 10 km à l'ouest de Rapides-des-Joachims, alors que les villes de Témiscaming et de Belleterre se situent respectivement à 85 km et 60 km à l'ouest de la réserve. Les communautés algonquines de Kitchisakik, de Lac-Rapide, Kebaowek, Hunter's Point et Winneway sont à des distances variant de 60 km à 80 km de la réserve. La réserve aquatique projetée couvre une superficie de 1 445,0 km<sup>2</sup>. Sa partie située en Abitibi-Témiscamingue est principalement comprise dans le territoire non organisé Les Laes-du-Témiscamingue de la municipalité régionale de comté de Témiscamingue. Toutefois, la portion nord est située dans le territoire non organisé du Réservoir Dozois de la municipalité régionale de comté de La Vallée-de-l'Or. Sa partie située dans la région de l'Outaouais est presque entièrement comprise dans le territoire non organisé de Lac-Nilgaut de la municipalité régionale de comté de Pontiac. Une petite portion au sud-est fait partie de la municipalité de Rapide-des-Joachims de la même municipalité régionale de comté. La limite sud de la réserve a été fixée pour tenir compte de la cote maximale critique des ouvrages de production hydroélectrique sur la rivière des Outaouais établie à 153,92 mètres.

### 2.2. Portrait écologique

La réserve aquatique projetée de la Rivière-Dumoine est située dans la province naturelle des Laurentides méridionales. Par sa grande superficie et sa forme allongée, elle touche à plusieurs entités écologiques. Elle est répartie sur deux régions naturelles, soit celle des Buttons de La Vérendrye (partie nord) et celle du Plateau de la Dumoine (majorité du territoire). Sa partie nord appartient principalement à l'ensemble physiographique des Buttes du lac Bruce avec de petites portions situées dans l'ensemble physiographique de la Plaine ondulée du lac Cawatose. La portion sud de la réserve touche à trois ensembles physiographiques, soit, du nord vers le sud, les ensembles physiographiques des Buttes du lac Desjardins, des Basses collines du lac Memekin et des Basses collines du lac Esber.

Ce territoire vise la protection de la rivière Dumoine, de sa vallée et de son bassin versant immédiat. Il s'agit d'une des dernières rivières intactes d'importance au Québec, c'est-à-dire non harnachée. Cette rivière, frontière entre le Pontiac et le Témiscamingue, longue d'environ 140 km, prend sa source dans le lac Machin au nord du lac Antiquois, coule vers le sud dans le lac Dumoine et se jette dans le lac Holden, élargissement de la rivière des Outaouais, à une douzaine de kilomètres à l'ouest de Rapides-des-Joachims. De façon générale, ce territoire se présente sous la forme d'une vallée «en auge» qui devient de plus en plus encaissée en progressant vers l'embouchure de la rivière Dumoine dans la rivière des Outaouais. La rivière Dumoine emprunte une fracture importante au sein d'un large plateau de till où le relief bosselé est constitué d'un assemblage de buttes irrégulières. Le fond de la vallée présente de nombreux dépôts sableux d'origine fluvioglacière. Ce paysage présente une altitude variant de 160 à 460 m avec une moyenne d'environ 350 m.

Trois types de roches constituent son assise, soit au nord du gneiss granitique et tonalitique, au sud de la magmatite et, par endroits du paragneiss. La réserve est située dans la province géologique du Grenville.

La réserve est sous l'influence d'un climat subpolaire doux, sub-humide à longue saison de croissance. Sa moitié sud fait partie du domaine bioclimatique de l'éra-blière à bouleau jaune alors que sa moitié nord appartient au domaine bioclimatique de la sapinière à bouleau jaune. Par sa grande dimension et sa forme allongée d'orientation nord-sud, ce territoire expose un important gradient d'écosystèmes communs à l'exception de dépôts sableux d'origine fluvioglacière dans le secteur du lac Dumoine. Elle présente aussi un important gradient de milieux forestiers.

La forêt mixte de ce territoire comporte une grande diversité de peuplements d'essences variées. Les versants les plus abrupts de la vallée sont occupés par des pinèdes à pin blanc, plus fréquentes dans la partie sud de la réserve. Les sommets des buttes sont colonisés par les érablières à érable à sucre et par les bétulaies à bouleau blanc. On trouve des feuillus intolérants (bouleau blanc et peuplier faux-tremble) sur divers sites. Dans les secteurs les plus plats et nordiques de la réserve, notamment près du lac Dumoine, poussent des peuplements d'épinette noire. Certains secteurs aux conditions difficiles, notamment dans le complexe de buttes prononcées près des lacs Joncas et de l'Original, ont été colonisés par le thuya occidental. La proportion de forêts matures est plus élevée dans la moitié sud de la réserve. De façon générale, les secteurs plus accidentés et moins accessibles ainsi qu'occupés par les feuillus tolérants ont été bien préservés.

La réserve comprend la totalité du bassin versant primaire de la rivière Dumoine (le bassin versant total est de 4 400 km<sup>2</sup>), qui se jette dans la rivière des Outaouais. Elle héberge le lac Dumoine, qui possède une très grande superficie (76 km<sup>2</sup>).

La réserve aquatique projetée inclut la forêt ancienne de la Rivière-Poussière, reconnue comme un écosystème forestier exceptionnel par le ministère des Ressources naturelles et de la Faune.

Sur le plan faunique, on peut y observer notamment des aigles, des buses, des faucons, le grand héron, le martin-pêcheur, le huard, le castor, la loutre, le rat musqué, le vison, l'ours noir, le cerf de Virginie, l'original et le loup. La réserve comporte deux habitats d'une espèce de vertébré désigné vulnérable, soit *Haliaeetus leucocephalus* (pygargue à tête blanche). Par ailleurs, on trouve deux frayères (une à doré jaune et une à meunier) et cinq lacs à touladi.

### 2.3. Occupations et usages du territoire

Ce territoire comporte 65 baux de villégiature et 22 baux d'abri sommaire. Ces derniers sont presque tous situés au sud du lac Dumoine et à l'ouest du lac Laforge. La pourvoirie du Lac des Dix Milles détient, aux abords du lac Dumoine, trois baux pour des établissements liés à ses activités. L'auberge du lac Joncas possède un droit commercial sur les rives du lac Joncas. On trouve aussi trois sites de la Société de protection des forêts contre le feu. Dans la partie sud de la réserve, quelques sentiers de randonnée pédestre sillonnent le territoire. Certains de ces sentiers ont été aménagés par la ZEC Dumoine. Un sentier de motoneige passe à quelques endroits dans la réserve aquatique projetée.

La rivière Dumoine constitue un parcours de canot-kayak de difficulté moyenne de renommée (classée 5 étoiles par la Fédération québécoise de canoé-kayak). La rivière présente environ une douzaine de rapides d'eaux-vives, au moins cinq seuils, plus d'une soixantaine de rapides classés et onze portages permettant de contourner les rapides les plus hasardeux. Les rapides sont presque tous localisés dans les 70 derniers kilomètres. Des emplacements de campings s'installent le long du parcours. L'achalandage par les canoteurs est au plus élevé durant les mois de juillet et août. La Grande Chute, très spectaculaire, constitue un saut de presque 40 mètres. On y trouve encore quelques vestiges de la grande *Slide* (glissoire à billots) qui fut utilisée jusqu'en 1895. Les Falaises des Aigles, en fin de parcours, sont très impressionnantes avec leurs parois de près de 170 mètres.

La réserve aquatique projetée touche à trois unités de gestion des animaux à fourrure, soit les unités 01, 07 et 13, ainsi qu'aux zones de chasse 12 et 13. Le tiers nord de la réserve est compris dans la réserve à castor du Grand-Lac-Victoria dans laquelle les algonquins possèdent des droits particuliers à l'égard des animaux à fourrures. Le reste du territoire est occupé par douze terrains de piégeage et un camp de piégeage a été établi dans la réserve. La réserve de biodiversité se superpose à de nombreux territoires fauniques structurés. La partie nord est comprise dans la réserve faunique de La Vérendrye et touche à une petite partie de la ZEC Kipawa. À la hauteur du lac Dumoine, la réserve touche aux pourvoiries à droits exclusifs Kipawa et du lac des Dix Milles. La pourvoirie Kipawa y a aménagé quatre chalets et deux camps. Plus au sud, la partie située à l'ouest de la rivière Dumoine fait partie de la ZEC Dumoine, alors que la partie située à l'est de la rivière fait partie de la ZEC Rapide-des-Joachims. Enfin, la pourvoirie à droits exclusifs Triple R touche en partie à la réserve.

Un réseau peu développé de chemins non pavés sillonnent la réserve aquatique projetée.

Riche en histoire, la rivière Dumoine compte 91 sites à potentiel archéologique relevés. Ceux-ci sont tous inclus dans le territoire de la réserve.

## 3. Régime des activités

### §1. Introduction

Les activités exercées à l'intérieur de la réserve projetée sont principalement régies par les dispositions de la Loi sur la conservation du patrimoine naturel.

Les dispositions de la présente section prévoient des interdictions additionnelles à celles déjà interdites par la loi et elles encadrent la réalisation de certaines activités

permises de manière à mieux assurer la protection du milieu naturel dans le respect des principes de conservation et des autres objectifs de gestion des réserves projetées concernées. C'est ainsi que certaines activités sont notamment sujettes à une autorisation préalable du ministre et au respect des conditions fixées par lui pour leur réalisation. Les activités permises et interdites envisagées pour la période qui fait suite à l'octroi d'un statut permanent par le gouvernement sont les mêmes en faisant les ajustements nécessaires pour tenir compte de l'application des articles 46 et 47 de la loi.

Rappelons qu'en vertu de la Loi sur la conservation du patrimoine naturel, les principales activités interdites dans un territoire bénéficiant d'un statut de réserve de biodiversité ou aquatique projetée sont les suivantes :

— l'exploitation minière, gazière ou pétrolière ;

— l'aménagement forestier au sens de l'article 3 de la Loi sur les forêts (L.R.Q., c. F-4.1) ;

— l'exploitation des forces hydrauliques et toute production commerciale ou industrielle d'énergie.

## **§2. Interdictions, autorisations préalables et autres conditions d'exercice de certaines activités dans la réserve projetée**

### **§2.1 Protection des ressources et du milieu naturel**

**3.1.** Sous réserve de l'interdiction prévue au deuxième alinéa, nul ne peut planter dans la réserve projetée, notamment par ensemencement, des spécimens ou individus d'espèces fauniques indigènes ou non indigènes au milieu, à moins de détenir une autorisation du ministre et de respecter les conditions qu'il fixe.

Nul ne peut ensemer un cours d'eau ou un plan d'eau à des fins d'aquaculture, de pêche commerciale ou d'une autre fin commerciale.

À moins de détenir une autorisation du ministre et de respecter les conditions qu'il fixe, nul ne peut planter dans la réserve projetée une espèce floristique non indigène à celle-ci.

En plus des caractéristiques et du nombre des espèces visées, avant de délivrer une autorisation en application du présent article, le ministre prend notamment en compte les risques de déséquilibre pour la biodiversité, l'importance de conserver les différents écosystèmes, les besoins des espèces qui y vivent, les besoins de réhabilitation de milieux ou d'habitats dégradés au sein de la réserve projetée, de même que l'intérêt de réintroduire certaines espèces disparues.

**3.2.** Nul ne peut utiliser d'engrais ou de fertilisant dans la réserve projetée. Le compost à des fins domestiques est toutefois permis s'il est utilisé à une distance d'au moins 20 mètres d'un cours d'eau ou d'un plan d'eau mesurée à partir de la ligne des hautes eaux.

La ligne des hautes eaux s'entend de celle définie par la Politique de protection des rives, du littoral et des plaines inondables adoptée par le décret n<sup>o</sup> 468-2005 du 18 mai 2005.

**3.3.** À moins d'avoir été autorisé par le ministre et de réaliser l'activité conformément aux conditions qu'il fixe, nul ne peut :

1<sup>o</sup> intervenir dans un milieu humide, dont un marais, un marécage ou une tourbière ;

2<sup>o</sup> modifier le drainage naturel ou le régime hydrique de la réserve, notamment en y créant ou en y aménageant des cours d'eau ou des plans d'eau ;

3<sup>o</sup> creuser, remblayer, obstruer ou détourner tout cours d'eau ou plan d'eau ;

4<sup>o</sup> réaliser l'installation ou mettre en place toute construction, infrastructure ou tout nouvel ouvrage dans le lit, les rives ou la plaine inondable d'un cours d'eau ou un plan d'eau ; aucune autorisation n'est toutefois requise pour les ouvrages mineurs — quai ou plate-forme, abris de bateau — dont la mise en place est réalisée à des fins privées et peut s'effectuer gratuitement en vertu de l'article 2 du Règlement sur le domaine hydrique de l'État édicté par le décret n<sup>o</sup> 81-2003 du 29 janvier 2003 ;

5<sup>o</sup> réaliser une activité autre que celles visées par les paragraphes précédents qui est susceptible de dégrader le lit ou les rives d'un plan d'eau ou d'un cours d'eau ou d'altérer directement et substantiellement la qualité ou les caractéristiques biochimiques de milieux aquatiques, riverains ou humides de la réserve projetée, entre autres, en y déchargeant ou déversant tout déchet ou toute substance polluante ;

6<sup>o</sup> réaliser des travaux d'aménagement du sol, y compris tout enfouissement, terrassement, enlèvement ou déplacement de matériaux de surface ou du couvert végétal, à quelque fin que ce soit, dont les aménagements récréo-touristiques comme la réalisation de sentiers ;

7<sup>o</sup> réaliser l'installation ou mettre en place toute construction, infrastructure ou tout nouvel ouvrage ;

8<sup>o</sup> effectuer la reconstruction ou la démolition d'une construction, d'une infrastructure ou d'un ouvrage ;

9° réaliser une activité susceptible de dégrader sévèrement le sol, une formation géologique ou d'endommager le couvert végétal, entre autres, en effectuant du décapage, le creusage de tranchée ou des excavations;

10° utiliser un pesticide, aucune autorisation n'étant toutefois requise pour l'utilisation d'un insectifuge à des fins personnelles;

11° réaliser des activités éducatives ou de recherche, lorsqu'elles sont susceptibles d'endommager ou de perturber de façon substantielle le milieu naturel, notamment par la nature ou l'importance des échantillons prélevés ou par le caractère invasif de la méthode ou du procédé employé;

12° réaliser une compétition sportive, un tournoi, un rallye ou un événement similaire, lorsque le nombre de personnes susceptibles d'y participer et d'accéder en même temps au territoire de la réserve projetée est de plus de 15 personnes; aucune autorisation ne peut toutefois être délivrée par le ministre dans le cas où l'activité en cause implique le passage de véhicules motorisés, à moins qu'il ne lui ait été démontré l'impossibilité d'organiser ailleurs l'activité ou les contraintes sévères empêchant le contournement du territoire de la réserve projetée.

Les conditions d'autorisation fixées par le ministre peuvent notamment porter sur la localisation de l'activité autorisée, les méthodes employées, les superficies qui peuvent être dégagées ou déboisées, les types de matériaux pouvant être utilisés, dont ceux prélevés sur le territoire, ainsi que la présence d'ouvrages ou d'installations accessoires. Elles peuvent notamment aussi prévoir l'exigence de réaliser un suivi périodique ou de produire au ministre un rapport, entre autres, pour les résultats obtenus dans le cadre d'une recherche visée au paragraphe 11° du premier alinéa.

**3.4.** Malgré les paragraphes 6°, 7°, 8° et 9° du premier alinéa de l'article 3.3, aucune autorisation n'est requise pour réaliser des travaux mentionnés au paragraphe 1° du présent article lorsque les exigences du paragraphe 2° sont respectées.

1° Les travaux visent :

a) l'entretien, la réparation ou l'amélioration de toute construction, infrastructure ou de tout ouvrage, dont un camp, un chalet, un chemin ou un sentier, y compris une installation qui leur est accessoire, comme un belvédère ou un escalier;

b) la construction ou la mise en place :

i. d'une dépendance ou d'une installation accessoire à un camp de piégeage, un abri sommaire, un refuge ou un chalet, dont un cabanon, un puits, une prise d'eau ou des installations sanitaires;

ii. d'un camp de piégeage, d'un abri sommaire, d'un refuge ou d'un chalet lorsque, à la date de la prise d'effet du statut de réserve projetée, un tel bâtiment était permis dans le cadre du droit d'usage ou d'occupation octroyé, mais n'avait pas encore été réalisé;

c) la démolition ou la reconstruction d'un camp de piégeage, d'un abri sommaire, d'un refuge ou d'un chalet, y compris une dépendance ou une installation accessoire à une telle construction, dont un cabanon, un puits, une prise d'eau ou des installations sanitaires.

2° Les travaux sont réalisés dans le respect de ce qui suit :

a) les travaux visent une construction, une infrastructure ou un ouvrage dont la présence est permise sur le territoire de la réserve projetée;

b) les travaux sont effectués à l'intérieur de la superficie du terrain ou de l'emprise qui fait l'objet du droit d'usage ou d'occupation dans la réserve projetée, que ce droit résulte d'un bail, d'une servitude ou d'une autre forme de titre, de permis ou d'autorisation;

c) la nature des travaux ou des éléments mis en place par ceux-ci n'auront pas pour effet de porter la surface de terrain qu'il est permis de maintenir déboisée au-delà des limites permises par les dispositions applicables à la vente, la location et l'octroi de droits immobiliers en vertu de la Loi sur les terres du domaine de l'État (L.R.Q., c. T-8.1) et, le cas échéant, des limites prévues dans le cadre d'une autorisation délivrée en lien avec cette construction, cet ouvrage ou cette infrastructure;

d) les travaux sont réalisés conformément aux prescriptions de tout permis ou autorisation délivré pour ceux-ci ou en lien avec la construction, l'infrastructure ou l'ouvrage auxquels ils se rapportent, ainsi que dans le respect des mesures législatives et réglementaires applicables.

Pour l'application du présent article, les travaux de réparation et d'amélioration comprennent les travaux pour le remplacement ou la mise en place d'ouvrages ou d'installations dans le but de se conformer aux exigences d'une réglementation environnementale.



**3.5.** Nul ne peut enfouir, abandonner ou déposer des déchets, de la neige ou d'autres matières résiduelles, si ce n'est dans les poubelles, les installations ou les sites prévus par le ministre ou ailleurs, avec l'autorisation du ministre et conformément aux conditions qu'il fixe.

Malgré le premier alinéa, aucune autorisation n'est requise à l'égard d'une pourvoirie pour utiliser une installation ou un site d'élimination, en conformité avec la Loi sur la qualité de l'environnement et sa réglementation, lorsqu'elle l'utilisait déjà à la date de la prise d'effet du statut de protection de réserve projetée.

### §2.2 Règles de conduite des usagers

**3.6.** Toute personne qui séjourne, pratique une activité ou circule sur le territoire de la réserve projetée est tenue de garder les lieux dans un état satisfaisant et, avant de les quitter, de les remettre autant que possible dans leur état naturel.

**3.7.** Toute personne qui fait un feu de camp est tenue de s'assurer :

1° que l'endroit où le feu doit être allumé a été préalablement dégagé dans un rayon suffisant pour empêcher le feu de se propager, notamment par l'enlèvement sur la surface visée des branches, broussailles, feuilles sèches ou autres matériaux combustibles ;

2° du maintien d'une personne sur les lieux, pour surveiller le feu ;

3° de l'extinction complète du feu avant de quitter les lieux.

**3.8.** Il est interdit dans la réserve projetée :

1° de faire du bruit de façon excessive ;

2° de se conduire ou de se comporter d'une façon qui dérange indûment les autres usagers ou les empêche de jouir des lieux ;

3° de harceler la faune sauvage.

Pour l'application des paragraphes 1° et 2° du premier alinéa, sont considérés excessifs ou indus les agissements qui sont de nature à perturber de façon substantielle d'autres personnes et qui constituent des conditions inusitées ou anormales de la réalisation d'une activité ou de l'utilisation permise d'un bien, d'un appareil ou d'un instrument sur le territoire de la réserve projetée.

**3.9.** À moins d'avoir été autorisé par le ministre et de se conformer aux conditions fixées, nul ne peut avoir accès, réaliser une activité ou circuler avec un véhicule dans un secteur donné de la réserve projetée, lorsque la signalisation mise en place par le ministre restreint cet accès, cette circulation ou la réalisation de certaines activités en vue de préserver le public d'un danger ou pour éviter de mettre en péril la faune, la flore ou d'autres composantes du milieu naturel.

**3.10.** Nul ne peut détruire, enlever, déplacer ou endommager les affiches, les écriteaux, les avis ou les autres formes de signalisation apposés par le ministre sur le site de la réserve projetée.

### §2.3 Activités diverses sujettes à autorisation

**3.11.** Nul ne peut occuper ou utiliser un même emplacement de la réserve projetée pendant une période de plus de 90 jours dans la même année, à moins d'y être autorisé par le ministre et de respecter les conditions qu'il fixe.

1° pour l'application du premier alinéa :

a) l'occupation ou l'utilisation d'un emplacement s'entend notamment du fait :

i. de séjourner ou de s'établir sur la réserve projetée, entre autres à des fins de villégiature ;

ii. d'y installer un campement ou un abri ;

iii. d'y installer, d'y enfouir ou d'y laisser tout bien, dont un équipement, un appareil ou un véhicule ;

b) l'expression « même emplacement » comprend tout autre emplacement situé dans un rayon de 1 kilomètre de cet emplacement ;

2° Malgré le premier alinéa, aucune autorisation n'est requise des personnes :

a) qui, à la date de la prise d'effet du statut de protection de réserve projetée, étaient parties à un bail ou bénéficiaient d'un autre droit ou autorisation leur permettant d'occuper légalement le territoire en vertu de la Loi sur les terres du domaine de l'État ou, selon le cas, de la Loi sur la conservation et la mise en valeur de la faune (L.R.Q., c. C-61.1), et qui voient leur droit d'occupation renouvelé ou reconduit aux mêmes conditions, sous réserve des changements possibles dans la tarification ;

b) qui, conformément à la loi, bénéficient d'une sous-location, d'une cession du bail ou du transfert d'un droit ou d'une autorisation, visés au paragraphe a, et qui voient leur droit d'occupation renouvelé ou reconduit aux mêmes conditions, sous réserve des changements possibles dans la tarification;

c) qui se prévalent de la possibilité d'acquérir un terrain occupé légalement à la date de la prise d'effet du statut de protection de réserve projetée, en vertu de la Loi sur les terres du domaine de l'État.

**3.12.** 1<sup>o</sup> Nul ne peut réaliser des activités d'aménagement forestier pour répondre à des besoins domestiques ou aux fins de maintenir la biodiversité, à moins d'être autorisé par le ministre et de réaliser ces activités conformément aux conditions qu'il fixe.

Les conditions de l'autorisation fixées par le ministre peuvent notamment porter sur les essences d'arbres ou d'arbustes, ainsi que la grosseur des tiges pouvant être coupées, les quantités autorisées et le lieu où ces activités peuvent être effectuées;

2<sup>o</sup> Malgré le paragraphe 1<sup>o</sup>, sont exemptées de l'obligation de requérir une autorisation du ministre les personnes qui séjournent ou qui résident sur le territoire de la réserve projetée qui prélèvent le bois requis pour la réalisation d'un feu de camp en plein air.

Une autorisation du ministre n'est pas non plus requise pour le prélèvement de bois de chauffage pour répondre à des besoins domestiques dans les cas et aux conditions suivantes :

a) lorsque le prélèvement vise à approvisionner un camp de piégeage ou un abri sommaire dont la présence est permise sur le territoire de la réserve projetée :

i. si le prélèvement est réalisé par une personne en conformité avec les conditions du permis de récolte de bois de chauffage à des fins domestiques délivré par le ministre des Ressources naturelles et de la Faune en vertu de la Loi sur les forêts ;

ii. si la quantité de bois prélevé n'excède pas, par année, 7 m<sup>3</sup> apparents ;

b) dans les autres cas :

i. si le prélèvement est réalisé à l'intérieur d'un secteur qui est retenu par le ministre des Ressources naturelles et de la Faune comme un secteur pouvant faire l'objet de la délivrance de permis de récolte de bois de chauffage à

des fins domestiques en vertu de la Loi sur les forêts, et qui était déjà retenu par lui à ce titre à la date de prise d'effet du statut de protection de réserve projetée ;

ii. si le prélèvement est réalisé par une personne qui, à la date de la prise d'effet du statut de protection de réserve projetée ou dans l'une des 3 années précédentes, était titulaire d'un permis pour la récolte de bois de chauffage à des fins domestiques lui ayant permis d'en récolter sur le territoire de la réserve projetée ;

iii. si le prélèvement est réalisé par une personne en conformité avec les conditions du permis de récolte de bois de chauffage à des fins domestiques délivré par le ministre des Ressources naturelles et de la Faune en vertu de la Loi sur les forêts ;

3<sup>o</sup> Malgré le paragraphe 1<sup>o</sup>, aucune autorisation n'est requise d'une personne, autorisée par bail à occuper le territoire de la réserve projetée, conformément aux dispositions du présent plan, pour réaliser une activité d'aménagement forestier pour l'une des fins suivantes :

a) dégager les superficies permises, les entretenir ou effectuer les percées visuelles et les autres prélèvements semblables permis par les dispositions régissant la vente, la location et l'octroi de droits immobiliers en vertu de la Loi sur les terres du domaine de l'État, y compris pour les voies d'accès, escaliers et autres sentiers permis en vertu de ces mêmes dispositions ;

b) dégager les espaces nécessaires à la mise en place ou au raccordement des lignes de distribution, installations et canalisations requises pour la fourniture d'eau, pour des installations sanitaires ou pour la fourniture d'électricité ou de services de télécommunications, ainsi que leurs entretien, réparation, reconstruction ou amélioration.

Cependant, lorsque les travaux visés au sous paragraphe b du paragraphe 3<sup>o</sup> sont effectués pour le compte ou sous la responsabilité d'une entreprise qui fournit l'un ou l'autre de ces services, leur réalisation, sauf les cas d'exemption prévus aux articles 3.13 et 3.15, est assujettie à une autorisation préalable du ministre ;

4<sup>o</sup> Malgré le paragraphe 1<sup>o</sup>, aucune autorisation n'est requise d'une personne pour réaliser une activité d'aménagement forestier pour maintenir une érablière et récolter des produits de l'érable en vue de répondre à ses besoins domestiques :

a) si l'activité est réalisée par une personne qui, à la date de la prise d'effet du statut de protection de réserve projetée ou dans l'une des 3 années précédentes, était

titulaire d'un permis de culture et d'exploitation d'érablière, délivré par le ministre des Ressources naturelles et de la Faune en vertu de la Loi sur les forêts, lui ayant permis d'exercer ses activités d'acériculteur sur le territoire de la réserve projetée;

b) si l'activité est réalisée à l'intérieur d'une zone qui, selon le permis obtenu, faisait déjà l'objet des activités d'acériculture à la date de prise d'effet du statut de protection de réserve projetée ou dans l'une des 3 années précédentes;

c) si l'activité est réalisée par une personne en conformité avec les conditions du permis de culture et d'exploitation d'érablière délivré par le ministre des Ressources naturelles et de la Faune en vertu de la Loi sur les forêts.

#### §2.4 Exemptions d'autorisation

**3.13.** Malgré les dispositions qui précèdent, aucune autorisation n'est requise d'une personne pour la réalisation d'une activité ou d'une autre forme d'intervention sur le territoire de la réserve projetée s'il est urgent d'agir pour éviter qu'un préjudice ne soit causé à la santé ou à la sécurité de personnes ou afin de réparer ou de prévenir des dommages causés par une catastrophe réelle ou appréhendée. La personne concernée doit cependant informer sans délai le ministre de l'activité ou de l'intervention réalisée par elle.

**3.14.** Les membres d'une communauté autochtone qui, à des fins alimentaires, rituelles ou sociales, réalisent une intervention ou pratiquent une activité sur le territoire de la réserve projetée sont exemptés de l'obligation de requérir une autorisation pour ce faire.

**3.15.** Malgré les dispositions qui précèdent, les activités ou les interventions suivantes, concernant le transport, la distribution ou la production d'électricité qui sont effectuées par la société Hydro-Québec (Société) ou par une autre personne pour son compte, peuvent être réalisées sans que ne soit obtenu au préalable une autorisation du ministre en vertu du présent plan :

1° les activités ou interventions requises sur le territoire de la réserve projetée pour compléter un projet dont la réalisation a déjà été autorisée expressément par le gouvernement et le ministre, ou seulement par ce dernier, conformément aux exigences de la Loi sur la qualité de l'environnement (L.R.Q., c. Q-2), si elles sont réalisées conformément aux autorisations délivrées;

2° les activités ou interventions préalables à la préparation et au dépôt d'un rapport d'avant-projet, pour un projet dont une autorisation doit être obtenue en vertu de la Loi sur la qualité de l'environnement;

3° les activités ou interventions liées à un projet qui requiert une autorisation préalable du ministre en vertu de la Loi sur la qualité de l'environnement, lorsque leur réalisation vise à répondre à une demande de précisions ou d'informations complémentaires adressée par le ministre à la Société, si ces activités et interventions sont effectuées en conformité avec la demande formulée;

4° les activités ou interventions de la Société, dont les conditions de réalisation font l'objet d'un protocole conclu entre le ministre et la Société, et qui sont réalisées dans le respect de ces conditions.

La Société tient le ministre informé des différentes activités ou interventions visées par le présent article qu'elle projette réaliser avant de les effectuer sur le territoire de la réserve.

Pour l'application du présent article, les activités et interventions de la Société comprennent, entre autres, les études préliminaires, travaux d'analyse ou de recherche sur le terrain, les travaux requis pour l'étude et la vérification des impacts de corridors et de tracés de lignes de transport ou de distribution, les levés géologiques ou géophysiques, les lignes d'arpentage, ainsi que l'ouverture et l'entretien de chemins d'accès, de construction ou de circulation pour la réalisation de ces travaux.

#### §2.5 Dispositions générales

**3.16** La personne qui, pour son compte, celui d'un groupe ou pour plusieurs personnes, demande une autorisation au ministre est tenue de lui fournir les renseignements et documents qu'il lui précise en vue de permettre l'examen de la demande.

**3.17** L'autorisation donnée par le ministre qui est de portée générale ou collective peut être communiquée par tout mode approprié auprès des personnes visées qui peuvent s'en prévaloir ou en bénéficier, y compris par un avis affiché ou par une signalisation appropriée au poste d'accueil ou à un autre endroit facilement accessible au public sur le territoire de la réserve projetée; le ministre peut aussi en remettre un exemplaire à toute personne concernée.

#### §3. Activités régies par d'autres lois

Certaines activités susceptibles d'être exercées à l'intérieur de la réserve projetée sont également régies par d'autres dispositions législatives et réglementaires applicables, dont celles qui requièrent la délivrance d'un permis ou d'une autorisation ou le paiement de certains droits. L'exercice de certaines activités peut aussi être prohibé ou limité en vertu d'autres lois ou règlements applicables sur le territoire de la réserve projetée.

Dans les réserves projetées, un encadrement juridique particulier peut, notamment dans les domaines suivants, baliser les activités permises :

— Protection de l'environnement : mesures prévues en particulier par la Loi sur la qualité de l'environnement (L.R.Q., c. Q-2) et sa réglementation ;

— Espèces floristiques désignées menacées ou vulnérables : mesures interdisant notamment le prélèvement de ces espèces en vertu de la Loi sur les espèces menacées ou vulnérables (L.R.Q., c. E-12.01) ;

— Exploitation et conservation des ressources fauniques : mesures prévues par la Loi sur la conservation et la mise en valeur de la faune et sa réglementation (L.R.Q., c. C-61.1), dont les dispositions se rapportant aux pourvoies et aux réserves de castor, ainsi que les mesures contenues dans les lois fédérales applicables, dont la réglementation sur les pêches ;

— Recherche archéologique : mesures prévues en particulier par la Loi sur les biens culturels (L.R.Q., c. B-4) ;

— Accès et droits fonciers liés au domaine de l'État : mesures prévues par la Loi sur les terres du domaine de l'État (L.R.Q., c. T-8.1) et la Loi sur le régime des eaux (L.R.Q., c. R-13) ;

— Circulation : mesures prévues en particulier par la Loi sur les terres du domaine de l'État (L.R.Q., c. T-8.1) ainsi que par la réglementation sur la circulation de véhicules motorisés dans certains milieux fragiles édictée en vertu de la Loi sur la qualité de l'environnement ;

— Normes de construction et d'aménagement : mesures réglementaires adoptées par les autorités municipales régionales et locales en vertu des lois qui leur sont applicables.

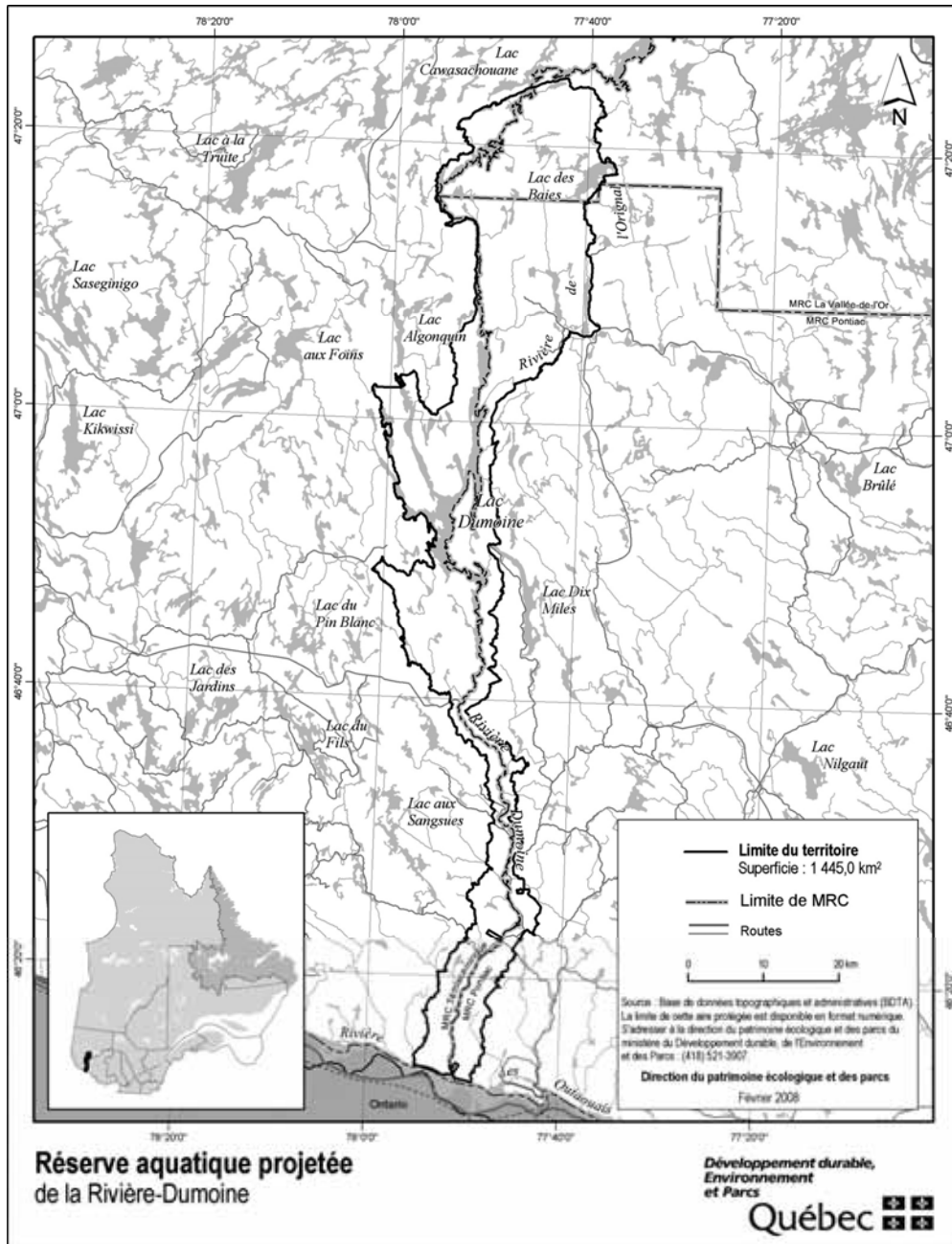
#### **4. Responsabilités de la ministre du Développement durable, de l'Environnement et des Parcs**

La conservation et la gestion de la réserve aquatique projetée de la Rivière-Dumoine relèvent de la ministre du Développement durable, de l'Environnement et des Parcs. Elle veille notamment à la surveillance et au contrôle des activités qui peuvent s'y dérouler. Dans sa gestion, la ministre bénéficie de la collaboration et de la participation d'autres intervenants gouvernementaux qui détiennent des responsabilités spécifiques sur ce territoire ou à proximité de celui-ci, tel que le ministre des Ressources naturelles et de la Faune. L'exercice de leurs attributions tiendra notamment compte de la protection souhaitée pour ces milieux naturels et du statut de protection qui leur est maintenant accordé. Aucune mesure de conservation supplémentaire n'est, à ce stade-ci, envisagée. À l'égard du zonage, les objectifs de conservation pour la période de protection provisoire étant les mêmes sur l'ensemble du territoire, la réserve projetée n'est constituée que d'une seule zone de conservation.

Par ailleurs, la ministre du Développement durable, de l'Environnement et des Parcs s'engage, d'ici à ce qu'un statut de protection permanent soit accordé à ce territoire, à associer les communautés autochtones concernées, dont celle de Wolf Lake, à la gestion et à la mise en valeur de cette aire protégée et conclura, le cas échéant, des partenariats sur certaines activités spécifiques.

ANNEXE 1

CARTE DE LA RÉSERVE AQUATIQUE PROJÉTÉE DE LA RIVIÈRE-DUMOINE



## STRATÉGIE QUÉBÉCOISE SUR LES AIRES PROTÉGÉES



# Réserve aquatique projetée de la Vallée-de-la- Haute-Rouge

**Plan de conservation**



Avril 2008

## 1. Statut de protection et toponyme

Le statut de protection du territoire décrit ci-après est celui de réserve aquatique projetée, statut régi par la Loi sur la conservation du patrimoine naturel (L.R.Q. c. C-61.01).

Le statut de protection permanent envisagé est celui de « réserve aquatique », ce statut étant régi par la Loi sur la conservation du patrimoine naturel.

Le toponyme provisoire est : Réserve aquatique projetée de la Vallée-de-la-Haute-Rouge. Le toponyme officiel sera déterminé lors de l'attribution d'un statut permanent de protection au territoire.

## 2. Plan et description

### 2.1. Situation géographique, limites et dimensions

Les limites et la localisation de la réserve aquatique projetée de la Vallée-de-la-Haute-Rouge apparaissent au plan constituant l'annexe 1.

La réserve aquatique projetée de la Vallée-de-la-Haute-Rouge est principalement située dans la région administrative des Laurentides, entre le 46°35' et le 47°02' de latitude nord et le 74°22' et le 74°48' de longitude ouest. Une petite partie au nord-est est située dans la région administrative de Lanaudière. Elle est localisée à environ 5 km au nord-est de la municipalité de L'Ascension et à environ 55 km des villes de Mont-Laurier et de Saint-Jovite. Elle se situe à moins de 20 km au sud de la communauté atikamek de Manawan. Cette réserve aquatique projetée couvre une superficie de 142,4 km<sup>2</sup>. Sa portion laurentidienne fait partie des territoires non organisés de Baie-des-Chaloupes et de Lac-de-la-Maison-de-Pierre ainsi que de la municipalité de l'Ascension, de la municipalité régionale de comté d'Antoine-Labelle. Sa partie est se situe dans le territoire non organisé de Lac-Matawin, de la municipalité régionale de comté de Matawinie.

### 2.2. Portrait écologique

La réserve aquatique projetée s'insère dans la province naturelle des Laurentides méridionales. Elle fait principalement partie de la région naturelle de la Dépression du mont Laurier, mais sa partie nord-est se situe dans la région naturelle du Massif du mont Tremblant. Elle touche à de nombreux districts écologiques, soit, du sud-ouest vers le nord-est, les districts écologiques du Fond de vallée du lac Nominique (extrémité sud), des Buttes de la rivière Rouge, des Buttes du lac de la Maison de Pierre, des Buttes de la rivière Royale et des Basses collines du lac Puppy.

La réserve protège une partie du bassin versant supérieur de la rivière Rouge, principalement sa vallée. Ce territoire se présente sous la forme d'une vallée, parfois encaissée, sise dans un complexe de basses collines de till mince. La vallée comporte parfois des versants escarpés où la roche affleure par endroit. La partie amont prend la forme d'un plateau de till. Ce paysage d'origine glaciaire a une altitude allant de 260 m à 675 m avec une moyenne d'environ 450 m. Les parois escarpées atteignent jusqu'à 160 m de dénivelé. À certains endroits, la vallée s'élargit jusqu'à former une terrasse d'épandage proglaciaire de sable et gravier et d'alluvions fluviales subactuels. Ce territoire fait partie de la province géologique du Grenville et son socle est constitué de multiples types de roches, soit de la syénite, de la syénite alcaline, de la monzonite, du paragneiss, du gneiss granitique et tonalitique, du gneiss charnockitique et de la granulite.

Passant d'un climat subpolaire doux sub-humide à saison de croissance longue dans la vallée à un climat subpolaire humide à saison de croissance moyenne sur le plateau, la forêt de cette réserve est très diversifiée. Le quart sud de cette réserve fait partie du domaine bioclimatique de l'érablière à bouleau jaune alors que la majorité du territoire est dans domaine bioclimatique de la sapinière à bouleau jaune. Cette partie plus méridionale est composée de peuplements d'érable à sucre, de bouleau jaune, de sapin baumier, de bouleau blanc, d'épinette noire et de peuplier faux-tremble. On trouve également quelques peuplements de pin gris par endroit. Vers le nord, l'érable à sucre laisse place au bouleau jaune et au bouleau blanc, à l'épinette noire et au sapin baumier qui occupe notamment le plateau.

Quelques secteurs de la réserve ont déjà fait l'objet de coupes forestières. Toutefois, de façon générale, ce territoire présente des forêts d'âge moyen. La portion la plus encaissée de la vallée de la rivière Rouge comporte des peuplements matures. Il en est de même pour les divers sommets de basses collines et ceux du plateau.

La réserve aquatique projetée est presque entièrement située dans le bassin versant de la rivière Rouge. Une partie du plateau au nord-est se situe dans le bassin versant de la rivière Matawin.

### 2.3. Occupations et usages du territoire

Six baux de villégiature sont localisés dans la réserve aquatique projetée. La réserve touche à cinq unités de gestion des animaux à fourrures, soit les unités 21, 22, 27-D, 28 et 29. Elle touche aussi à trois zones de chasse, soit les zones 11E, 15O et 15E. Elle se superpose en partie avec la réserve faunique Rouge-Matawin alors

que sa partie ouest touche à la ZEC de la Maison-de-Pierre. La portion correspondant au plateau est située sur le territoire de la ZEC Boullé.

Une petite portion au nord de la réserve touche à la réserve à castor Abitibi dans laquelle la communauté attikamekw de Manouane détient des droits exclusifs à l'égard des animaux à fourrures.

### 3. Régime des activités

#### §1. Introduction

Les activités exercées à l'intérieur de la réserve projetée sont principalement régies par les dispositions de la Loi sur la conservation du patrimoine naturel.

Les dispositions de la présente section prévoient des interdictions additionnelles à celles déjà interdites par la loi et elles encadrent la réalisation de certaines activités permises de manière à mieux assurer la protection du milieu naturel dans le respect des principes de conservation et des autres objectifs de gestion des réserves projetées concernées. C'est ainsi que certaines activités sont notamment sujettes à une autorisation préalable du ministre et au respect des conditions fixées par lui pour leur réalisation. Les activités permises et interdites envisagées pour la période qui fait suite à l'octroi d'un statut permanent par le gouvernement sont les mêmes en faisant les ajustements nécessaires pour tenir compte de l'application des articles 46 et 47 de la loi.

Rappelons qu'en vertu de la Loi sur la conservation du patrimoine naturel, les principales activités interdites dans un territoire bénéficiant d'un statut de réserve de biodiversité ou aquatique projetée sont les suivantes :

- l'exploitation minière, gazière ou pétrolière ;
- l'aménagement forestier au sens de l'article 3 de la Loi sur les forêts (L.R.Q., c. F-4.1) ;
- l'exploitation des forces hydrauliques et toute production commerciale ou industrielle d'énergie.

#### §2. Interdictions, autorisations préalables et autres conditions d'exercice de certaines activités dans la réserve projetée

##### §2.1 Protection des ressources et du milieu naturel

**3.1.** Sous réserve de l'interdiction prévue au deuxième alinéa, nul ne peut planter dans la réserve projetée, notamment par ensemencement, des spécimens ou individus d'espèces fauniques indigènes ou non indigènes au milieu, à moins de détenir une autorisation du ministre et de respecter les conditions qu'il fixe.

Nul ne peut ensemencer un cours d'eau ou un plan d'eau à des fins d'aquaculture, de pêche commerciale ou d'une autre fin commerciale.

À moins de détenir une autorisation du ministre et de respecter les conditions qu'il fixe, nul ne peut planter dans la réserve projetée une espèce floristique non indigène à celle-ci.

En plus des caractéristiques et du nombre des espèces visées, avant de délivrer une autorisation en application du présent article, le ministre prend notamment en compte les risques de déséquilibre pour la biodiversité, l'importance de conserver les différents écosystèmes, les besoins des espèces qui y vivent, les besoins de réhabilitation de milieux ou d'habitats dégradés au sein de la réserve projetée, de même que l'intérêt de réintroduire certaines espèces disparues.

**3.2.** Nul ne peut utiliser d'engrais ou de fertilisant dans la réserve projetée. Le compost à des fins domestiques est toutefois permis s'il est utilisé à une distance d'au moins 20 mètres d'un cours d'eau ou d'un plan d'eau mesurée à partir de la ligne des hautes eaux.

La ligne des hautes eaux s'entend de celle définie par la Politique de protection des rives, du littoral et des plaines inondables adoptée par le décret n<sup>o</sup> 468-2005 du 18 mai 2005.

**3.3.** À moins d'avoir été autorisé par le ministre et de réaliser l'activité conformément aux conditions qu'il fixe, nul ne peut :

- 1<sup>o</sup> intervenir dans un milieu humide, dont un marais, un marécage ou une tourbière ;
- 2<sup>o</sup> modifier le drainage naturel ou le régime hydrique de la réserve, notamment en y créant ou en y aménageant des cours d'eau ou des plans d'eau ;
- 3<sup>o</sup> creuser, remblayer, obstruer ou détourner tout cours d'eau ou plan d'eau ;
- 4<sup>o</sup> réaliser l'installation ou mettre en place toute construction, infrastructure ou tout nouvel ouvrage dans le lit, les rives ou la plaine inondable d'un cours d'eau ou un plan d'eau ; aucune autorisation n'est toutefois requise pour les ouvrages mineurs — quai ou plateforme, abris de bateau — dont la mise en place est réalisée à des fins privées et peut s'effectuer gratuitement en vertu de l'article 2 du Règlement sur le domaine hydrique de l'État édicté par le décret n<sup>o</sup> 81-2003 du 29 janvier 2003 ;



5° réaliser une activité autre que celles visées par les paragraphes précédents qui est susceptible de dégrader le lit ou les rives d'un plan d'eau ou d'un cours d'eau ou d'altérer directement et substantiellement la qualité ou les caractéristiques biochimiques de milieux aquatiques, riverains ou humides de la réserve projetée, entre autres, en y déchargeant ou déversant tout déchet ou toute substance polluante ;

6° réaliser des travaux d'aménagement du sol, y compris tout enfouissement, terrassement, enlèvement ou déplacement de matériaux de surface ou du couvert végétal, à quelque fin que ce soit, dont les aménagements récréo-touristiques comme la réalisation de sentiers ;

7° réaliser l'installation ou mettre en place toute construction, infrastructure ou tout nouvel ouvrage ;

8° effectuer la reconstruction ou la démolition d'une construction, d'une infrastructure ou d'un ouvrage ;

9° réaliser une activité susceptible de dégrader sévèrement le sol, une formation géologique ou d'endommager le couvert végétal, entre autres, en effectuant du décapage, le creusage de tranchée ou des excavations ;

10° utiliser un pesticide, aucune autorisation n'étant toutefois requise pour l'utilisation d'un insectifuge à des fins personnelles ;

11° réaliser des activités éducatives ou de recherche, lorsqu'elles sont susceptibles d'endommager ou de perturber de façon substantielle le milieu naturel, notamment par la nature ou l'importance des échantillons prélevés ou par le caractère invasif de la méthode ou du procédé employé ;

12° réaliser une compétition sportive, un tournoi, un rallye ou un événement similaire, lorsque le nombre de personnes susceptibles d'y participer et d'accéder en même temps au territoire de la réserve projetée est de plus de 15 personnes ; aucune autorisation ne peut toutefois être délivrée par le ministre dans le cas où l'activité en cause implique le passage de véhicules motorisés, à moins qu'il ne lui ait été démontré l'impossibilité d'organiser ailleurs l'activité ou les contraintes sévères empêchant le contournement du territoire de la réserve projetée.

Les conditions d'autorisation fixées par le ministre peuvent notamment porter sur la localisation de l'activité autorisée, les méthodes employées, les superficies qui peuvent être dégagées ou déboisées, les types de

matériaux pouvant être utilisés, dont ceux prélevés sur le territoire, ainsi que la présence d'ouvrages ou d'installations accessoires. Elles peuvent notamment aussi prévoir l'exigence de réaliser un suivi périodique ou de produire au ministre un rapport, entre autres, pour les résultats obtenus dans le cadre d'une recherche visée au paragraphe 11° du premier alinéa.

**3.4.** Malgré les paragraphes 6°, 7°, 8° et 9° du premier alinéa de l'article 3.3, aucune autorisation n'est requise pour réaliser des travaux mentionnés au paragraphe 1° du présent article lorsque les exigences du paragraphe 2° sont respectées.

1° Les travaux visent :

a) l'entretien, la réparation ou l'amélioration de toute construction, infrastructure ou de tout ouvrage, dont un camp, un chalet, un chemin ou un sentier, y compris une installation qui leur est accessoire, comme un belvédère ou un escalier ;

b) la construction ou la mise en place :

i. d'une dépendance ou d'une installation accessoire à un camp de piégeage, un abri sommaire, un refuge ou un chalet, dont un cabanon, un puits, une prise d'eau ou des installations sanitaires ;

ii. d'un camp de piégeage, d'un abri sommaire, d'un refuge ou d'un chalet lorsque, à la date de la prise d'effet du statut de réserve projetée, un tel bâtiment était permis dans le cadre du droit d'usage ou d'occupation octroyé, mais n'avait pas encore été réalisé ;

c) la démolition ou la reconstruction d'un camp de piégeage, d'un abri sommaire, d'un refuge ou d'un chalet, y compris une dépendance ou une installation accessoire à une telle construction, dont un cabanon, un puits, une prise d'eau ou des installations sanitaires.

2° Les travaux sont réalisés dans le respect de ce qui suit :

a) les travaux visent une construction, une infrastructure ou un ouvrage dont la présence est permise sur le territoire de la réserve projetée ;

b) les travaux sont effectués à l'intérieur de la superficie du terrain ou de l'emprise qui fait l'objet du droit d'usage ou d'occupation dans la réserve projetée, que ce droit résulte d'un bail, d'une servitude ou d'une autre forme de titre, de permis ou d'autorisation ;

c) la nature des travaux ou des éléments mis en place par ceux-ci n'auront pas pour effet de porter la surface de terrain qu'il est permis de maintenir déboisée au-delà des limites permises par les dispositions applicables à la vente, la location et l'octroi de droits immobiliers en vertu de la Loi sur les terres du domaine de l'État (L.R.Q., c. T-8.1) et, le cas échéant, des limites prévues dans le cadre d'une autorisation délivrée en lien avec cette construction, cet ouvrage ou cette infrastructure;

d) les travaux sont réalisés conformément aux prescriptions de tout permis ou autorisation délivré pour ceux-ci ou en lien avec la construction, l'infrastructure ou l'ouvrage auxquels ils se rapportent, ainsi que dans le respect des mesures législatives et réglementaires applicables.

Pour l'application du présent article, les travaux de réparation et d'amélioration comprennent les travaux pour le remplacement ou la mise en place d'ouvrages ou d'installations dans le but de se conformer aux exigences d'une réglementation environnementale.

**3.5.** Nul ne peut enfouir, abandonner ou déposer des déchets, de la neige ou d'autres matières résiduelles, si ce n'est dans les poubelles, les installations ou les sites prévus par le ministre ou ailleurs, avec l'autorisation du ministre et conformément aux conditions qu'il fixe.

Malgré le premier alinéa, aucune autorisation n'est requise à l'égard d'une pourvoirie pour utiliser une installation ou un site d'élimination, en conformité avec la Loi sur la qualité de l'environnement et sa réglementation, lorsqu'elle l'utilisait déjà à la date de la prise d'effet du statut de protection de réserve projetée.

## §2.2 Règles de conduite des usagers

**3.6.** Toute personne qui séjourne, pratique une activité ou circule sur le territoire de la réserve projetée est tenue de garder les lieux dans un état satisfaisant et, avant de les quitter, de les remettre autant que possible dans leur état naturel.

**3.7.** Toute personne qui fait un feu de camp est tenue de s'assurer :

1° que l'endroit où le feu doit être allumé a été préalablement dégagé dans un rayon suffisant pour empêcher le feu de se propager, notamment par l'enlèvement sur la surface visée des branches, broussailles, feuilles sèches ou autres matériaux combustibles;

2° du maintien d'une personne sur les lieux, pour surveiller le feu;

3° de l'extinction complète du feu avant de quitter les lieux.

**3.8.** Il est interdit dans la réserve projetée :

1° de faire du bruit de façon excessive;

2° de se conduire ou de se comporter d'une façon qui dérange indûment les autres usagers ou les empêche de jouir des lieux;

3° de harceler la faune sauvage.

Pour l'application des paragraphes 1° et 2° du premier alinéa, sont considérés excessifs ou indus les agissements qui sont de nature à perturber de façon substantielle d'autres personnes et qui constituent des conditions inusitées ou anormales de la réalisation d'une activité ou de l'utilisation permise d'un bien, d'un appareil ou d'un instrument sur le territoire de la réserve projetée.

**3.9.** À moins d'avoir été autorisé par le ministre et de se conformer aux conditions fixées, nul ne peut avoir accès, réaliser une activité ou circuler avec un véhicule dans un secteur donné de la réserve projetée, lorsque la signalisation mise en place par le ministre restreint cet accès, cette circulation ou la réalisation de certaines activités en vue de préserver le public d'un danger ou pour éviter de mettre en péril la faune, la flore ou d'autres composantes du milieu naturel.

**3.10.** Nul ne peut détruire, enlever, déplacer ou endommager les affiches, les écriteaux, les avis ou les autres formes de signalisation apposés par le ministre sur le site de la réserve projetée.

## §2.3 Activités diverses sujettes à autorisation

**3.11.** Nul ne peut occuper ou utiliser un même emplacement de la réserve projetée pendant une période de plus de 90 jours dans la même année, à moins d'y être autorisé par le ministre et de respecter les conditions qu'il fixe.

1° pour l'application du premier alinéa :

a) l'occupation ou l'utilisation d'un emplacement s'entend notamment du fait :

i. de séjourner ou de s'établir sur la réserve projetée, entre autres à des fins de villégiature;

ii. d'y installer un campement ou un abri;

iii. d'y installer, d'y enfouir ou d'y laisser tout bien, dont un équipement, un appareil ou un véhicule;

b) l'expression « même emplacement » comprend tout autre emplacement situé dans un rayon de 1 kilomètre de cet emplacement;

2° Malgré le premier alinéa, aucune autorisation n'est requise des personnes :

a) qui, à la date de la prise d'effet du statut de protection de réserve projetée, étaient parties à un bail ou bénéficiaient d'un autre droit ou autorisation leur permettant d'occuper légalement le territoire en vertu de la Loi sur les terres du domaine de l'État ou, selon le cas, de la Loi sur la conservation et la mise en valeur de la faune (L.R.Q., c. C-61.1), et qui voient leur droit d'occupation renouvelé ou reconduit aux mêmes conditions, sous réserve des changements possibles dans la tarification;

b) qui, conformément à la loi, bénéficient d'une sous-location, d'une cession du bail ou du transfert d'un droit ou d'une autorisation, visés au paragraphe a), et qui voient leur droit d'occupation renouvelé ou reconduit aux mêmes conditions, sous réserve des changements possibles dans la tarification;

c) qui se prévalent de la possibilité d'acquérir un terrain occupé légalement à la date de la prise d'effet du statut de protection de réserve projetée, en vertu de la Loi sur les terres du domaine de l'État.

**3.12.** 1° Nul ne peut réaliser des activités d'aménagement forestier pour répondre à des besoins domestiques ou aux fins de maintenir la biodiversité, à moins d'être autorisé par le ministre et de réaliser ces activités conformément aux conditions qu'il fixe.

Les conditions de l'autorisation fixées par le ministre peuvent notamment porter sur les essences d'arbres ou d'arbustes, ainsi que la grosseur des tiges pouvant être coupées, les quantités autorisées et le lieu où ces activités peuvent être effectuées;

2° Malgré le paragraphe 1°, sont exemptées de l'obligation de requérir une autorisation du ministre les personnes qui séjournent ou qui résident sur le territoire de la réserve projetée qui prélèvent le bois requis pour la réalisation d'un feu de camp en plein air.

Une autorisation du ministre n'est pas non plus requise pour le prélèvement de bois de chauffage pour répondre à des besoins domestiques dans les cas et aux conditions suivantes :

a) lorsque le prélèvement vise à approvisionner un camp de piégeage ou un abri sommaire dont la présence est permise sur le territoire de la réserve projetée :

i. si le prélèvement est réalisé par une personne en conformité avec les conditions du permis de récolte de bois de chauffage à des fins domestiques délivré par le ministre des Ressources naturelles et de la Faune en vertu de la Loi sur les forêts;

ii. si la quantité de bois prélevé n'excède pas, par année, 7 m<sup>3</sup> apparents;

b) dans les autres cas :

i. si le prélèvement est réalisé à l'intérieur d'un secteur qui est retenu par le ministre des Ressources naturelles et de la Faune comme un secteur pouvant faire l'objet de la délivrance de permis de récolte de bois de chauffage à des fins domestiques en vertu de la Loi sur les forêts, et qui était déjà retenu par lui à ce titre à la date de prise d'effet du statut de protection de réserve projetée;

ii. si le prélèvement est réalisé par une personne qui, à la date de la prise d'effet du statut de protection de réserve projetée ou dans l'une des 3 années précédentes, était titulaire d'un permis pour la récolte de bois de chauffage à des fins domestiques lui ayant permis d'en récolter sur le territoire de la réserve projetée;

iii. si le prélèvement est réalisé par une personne en conformité avec les conditions du permis de récolte de bois de chauffage à des fins domestiques délivré par le ministre des Ressources naturelles et de la Faune en vertu de la Loi sur les forêts;

3° Malgré le paragraphe 1°, aucune autorisation n'est requise d'une personne, autorisée par bail à occuper le territoire de la réserve projetée, conformément aux dispositions du présent plan, pour réaliser une activité d'aménagement forestier pour l'une des fins suivantes :

a) dégager les superficies permises, les entretenir ou effectuer les percées visuelles et les autres prélèvements semblables permis par les dispositions régissant la vente, la location et l'octroi de droits immobiliers en vertu de la Loi sur les terres du domaine de l'État, y compris pour les voies d'accès, escaliers et autres sentiers permis en vertu de ces mêmes dispositions;

b) dégager les espaces nécessaires à la mise en place ou au raccordement des lignes de distribution, installations et canalisations requises pour la fourniture d'eau, pour des installations sanitaires ou pour la fourniture

d'électricité ou de services de télécommunications, ainsi que leurs entretien, réparation, reconstruction ou amélioration.

Cependant, lorsque les travaux visés au sous paragraphe *b* du paragraphe 3<sup>o</sup> sont effectués pour le compte ou sous la responsabilité d'une entreprise qui fournit l'un ou l'autre de ces services, leur réalisation, sauf les cas d'exemption prévus aux articles 3.13 et 3.15, est assujettie à une autorisation préalable du ministre ;

4<sup>o</sup> Malgré le paragraphe 1<sup>o</sup>, aucune autorisation n'est requise d'une personne pour réaliser une activité d'aménagement forestier pour maintenir une érablière et récolter des produits de l'érable en vue de répondre à ses besoins domestiques :

*a*) si l'activité est réalisée par une personne qui, à la date de la prise d'effet du statut de protection de réserve projetée ou dans l'une des 3 années précédentes, était titulaire d'un permis de culture et d'exploitation d'érablière, délivré par le ministre des Ressources naturelles et de la Faune en vertu de la Loi sur les forêts, lui ayant permis d'exercer ses activités d'acériculteur sur le territoire de la réserve projetée ;

*b*) si l'activité est réalisée à l'intérieur d'une zone qui, selon le permis obtenu, faisait déjà l'objet des activités d'acériculture à la date de prise d'effet du statut de protection de réserve projetée ou dans l'une des 3 années précédentes ;

*c*) si l'activité est réalisée par une personne en conformité avec les conditions du permis de culture et d'exploitation d'érablière délivré par le ministre des Ressources naturelles et de la Faune en vertu de la Loi sur les forêts.

#### §2.4 Exemptions d'autorisation

**3.13.** Malgré les dispositions qui précèdent, aucune autorisation n'est requise d'une personne pour la réalisation d'une activité ou d'une autre forme d'intervention sur le territoire de la réserve projetée s'il est urgent d'agir pour éviter qu'un préjudice ne soit causé à la santé ou à la sécurité de personnes ou afin de réparer ou de prévenir des dommages causés par une catastrophe réelle ou appréhendée. La personne concernée doit cependant informer sans délai le ministre de l'activité ou de l'intervention réalisée par elle.

**3.14.** Les membres d'une communauté autochtone qui, à des fins alimentaires, rituelles ou sociales, réalisent une intervention ou pratiquent une activité sur le territoire de la réserve projetée sont exemptés de l'obligation de requérir une autorisation pour ce faire.

**3.15.** Malgré les dispositions qui précèdent, les activités ou les interventions suivantes, concernant le transport, la distribution ou la production d'électricité qui sont effectuées par la société Hydro-Québec (Société) ou par une autre personne pour son compte, peuvent être réalisées sans que ne soit obtenu au préalable une autorisation du ministre en vertu du présent plan :

1<sup>o</sup> les activités ou interventions requises sur le territoire de la réserve projetée pour compléter un projet dont la réalisation a déjà été autorisée expressément par le gouvernement et le ministre, ou seulement par ce dernier, conformément aux exigences de la Loi sur la qualité de l'environnement (L.R.Q., c. Q-2), si elles sont réalisées conformément aux autorisations délivrées ;

2<sup>o</sup> les activités ou interventions préalables à la préparation et au dépôt d'un rapport d'avant-projet, pour un projet dont une autorisation doit être obtenue en vertu de la Loi sur la qualité de l'environnement ;

3<sup>o</sup> les activités ou interventions liées à un projet qui requiert une autorisation préalable du ministre en vertu de la Loi sur la qualité de l'environnement, lorsque leur réalisation vise à répondre à une demande de précisions ou d'informations complémentaires adressée par le ministre à la Société, si ces activités et interventions sont effectuées en conformité avec la demande formulée ;

4<sup>o</sup> les activités ou interventions de la Société, dont les conditions de réalisation font l'objet d'un protocole conclu entre le ministre et la Société, et qui sont réalisées dans le respect de ces conditions.

La Société tient le ministre informé des différentes activités ou interventions visées par le présent article qu'elle projette réaliser avant de les effectuer sur le territoire de la réserve.

Pour l'application du présent article, les activités et interventions de la Société comprennent, entre autres, les études préliminaires, travaux d'analyse ou de recherche sur le terrain, les travaux requis pour l'étude et la vérification des impacts de corridors et de tracés de lignes de transport ou de distribution, les levés géologiques ou géophysiques, les lignes d'arpentage, ainsi que l'ouverture et l'entretien de chemins d'accès, de construction ou de circulation pour la réalisation de ces travaux.

### §2.5 Dispositions générales

**3.16.** La personne qui, pour son compte, celui d'un groupe ou pour plusieurs personnes, demande une autorisation au ministre est tenue de lui fournir les renseignements et documents qu'il lui précise en vue de permettre l'examen de la demande.

**3.17.** L'autorisation donnée par le ministre qui est de portée générale ou collective peut être communiquée par tout mode approprié auprès des personnes visées qui peuvent s'en prévaloir ou en bénéficier, y compris par un avis affiché ou par une signalisation appropriée au poste d'accueil ou à un autre endroit facilement accessible au public sur le territoire de la réserve projetée; le ministre peut aussi en remettre un exemplaire à toute personne concernée.

### §3. Activités régies par d'autres lois

Certaines activités susceptibles d'être exercées à l'intérieur de la réserve projetée sont également régies par d'autres dispositions législatives et réglementaires applicables, dont celles qui requièrent la délivrance d'un permis ou d'une autorisation ou le paiement de certains droits. L'exercice de certaines activités peut aussi être prohibé ou limité en vertu d'autres lois ou règlements applicables sur le territoire de la réserve projetée.

Dans les réserves projetées, un encadrement juridique particulier peut, notamment dans les domaines suivants, baliser les activités permises :

— Protection de l'environnement : mesures prévues en particulier par la Loi sur la qualité de l'environnement (L.R.Q., c. Q-2) et sa réglementation ;

— Espèces floristiques désignées menacées ou vulnérables : mesures interdisant notamment le prélèvement de ces espèces en vertu de la Loi sur les espèces menacées ou vulnérables (L.R.Q., c. E-12.01) ;

— Exploitation et conservation des ressources fauniques : mesures prévues par la Loi sur la conservation et la mise en valeur de la faune et sa réglementation (L.R.Q., c. C-61.1), dont les dispositions se rapportant aux pourvoies et aux réserves de castor, ainsi que les mesures contenues dans les lois fédérales applicables, dont la réglementation sur les pêches ;

— Recherche archéologique : mesures prévues en particulier par la Loi sur les biens culturels (L.R.Q., c. B-4) ;

— Accès et droits fonciers liés au domaine de l'État : mesures prévues par la Loi sur les terres du domaine de l'État (L.R.Q., c. T-8.1) et la Loi sur le régime des eaux (L.R.Q., c. R-13) ;

— Circulation : mesures prévues en particulier par la Loi sur les terres du domaine de l'État (L.R.Q., c. T-8.1) ainsi que par la réglementation sur la circulation de véhicules motorisés dans certains milieux fragiles édictée en vertu de la Loi sur la qualité de l'environnement ;

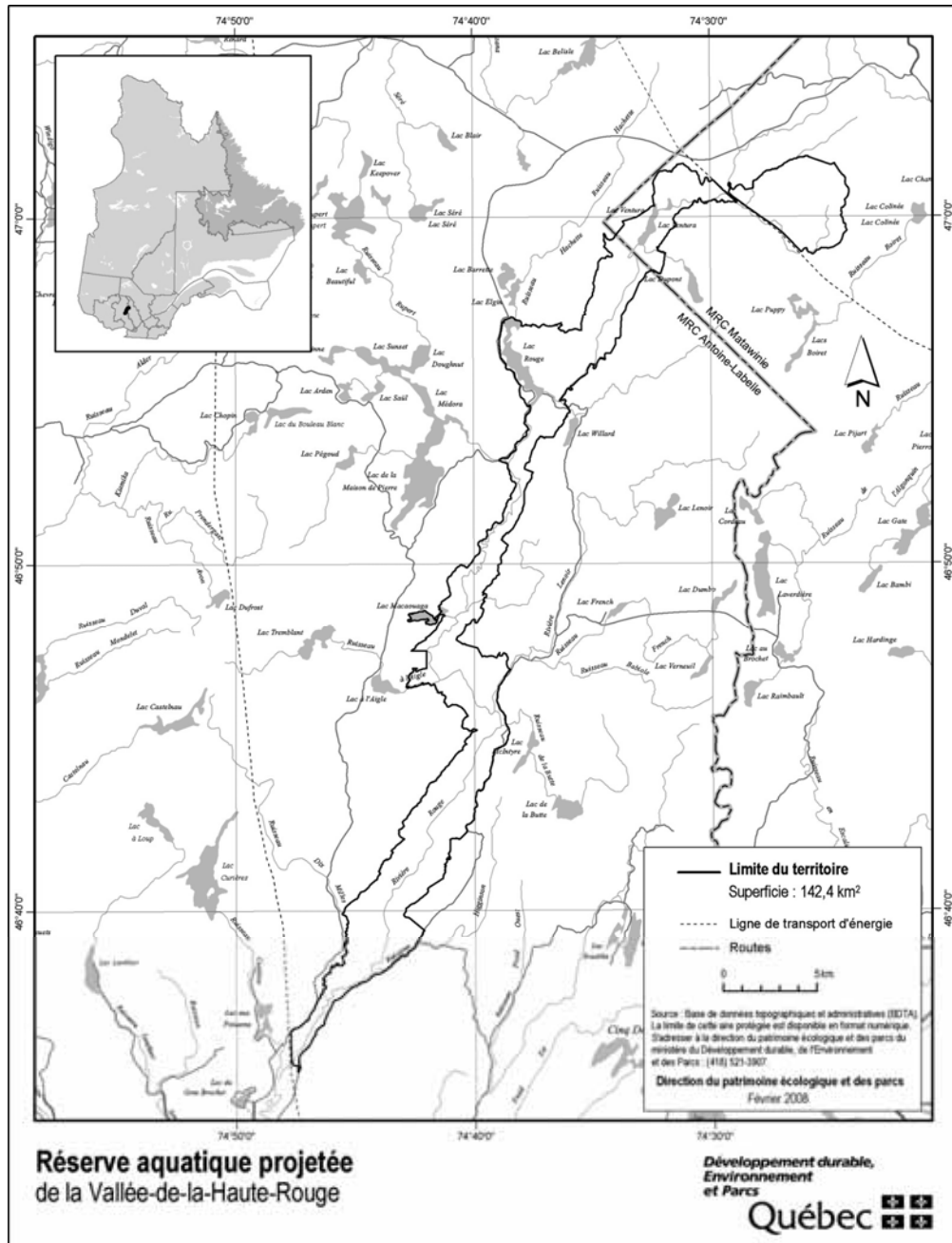
— Normes de construction et d'aménagement : mesures réglementaires adoptées par les autorités municipales régionales et locales en vertu des lois qui leur sont applicables.

### 4. Responsabilités de la ministre du Développement durable, de l'Environnement et des Parcs

La conservation et la gestion de la réserve aquatique projetée de la Vallée-de-la-Haute-Rouge relèvent de la ministre du Développement durable, de l'Environnement et des Parcs. Elle veille notamment à la surveillance et au contrôle des activités qui peuvent s'y dérouler. Dans sa gestion, la ministre bénéficie de la collaboration et de la participation d'autres intervenants gouvernementaux qui détiennent des responsabilités spécifiques sur ce territoire ou à proximité de celui-ci, tel que le ministre des Ressources naturelles et de la Faune. L'exercice de leurs attributions tiendra notamment compte de la protection souhaitée pour ces milieux naturels et du statut de protection qui leur est maintenant accordé. Aucune mesure de conservation supplémentaire n'est, à ce stade-ci, envisagée. À l'égard du zonage, les objectifs de conservation pour la période de protection provisoire étant les mêmes sur l'ensemble du territoire, la réserve projetée n'est constituée que d'une seule zone de conservation.

## ANNEXE 1

## CARTE DE LA RÉSERVE AQUATIQUE PROJÉTÉE DE LA VALLÉE-DE-LA-HAUTE-ROUGE



STRATÉGIE QUÉBÉCOISE SUR LES AIRES PROTÉGÉES



**Réserve de  
biodiversité  
projetée  
Paakumshumwaau  
-Maatuskaau**

**Plan de conservation**



**Avril 2008**

## 1. Statut de protection et toponyme

Le statut de protection du territoire décrit ci-après est celui de réserve de biodiversité projetée, statut régi par la Loi sur la conservation du patrimoine naturel (L.R.Q. c. C-61.01).

Le statut de protection permanent envisagé est celui de «réserve de biodiversité», ce statut étant régi par la Loi sur la conservation du patrimoine naturel.

Le toponyme provisoire est «réserve de biodiversité projetée Paakumshumwaau-Maatuskaau». Le toponyme officiel sera déterminé lors de l'attribution d'un statut permanent de protection au territoire.

## 2. Plan et description

### 2.1. Situation géographique, limites et dimensions

Les limites et la localisation de la réserve de biodiversité projetée Paakumshumwaau-Maatuskaau apparaissent au plan constituant l'annexe 1.

La réserve de biodiversité projetée Paakumshumwaau-Maatuskaau se situe dans la région administrative du Nord-du-Québec, entre le 52°30' et le 53°15' de latitude nord et le 76°46' et le 78°53' de longitude ouest. Elle se localise à environ 7,9 kilomètres au sud-est du village cri de Wemindji et à environ 32,5 km au nord du village cri d'Eastmain. Elle couvre une superficie de 4259,3 km<sup>2</sup>, composée de 146,5 km<sup>2</sup> en superficie marine et de 41 12,8 km<sup>2</sup> en superficie terrestre. Elle est située sur le territoire de la municipalité de Baie-James, laquelle est hors MRC.

### 2.2. Portrait écologique

La réserve de biodiversité projetée Paakumshumwaau-Maatuskaau s'installe dans la province naturelle des Basses collines de la Grande-Rivière. Plus précisément, elle est comprise dans les régions naturelles de la plaine du lac Duncan et des collines de l'Opinaca.

Ce territoire, constitué de la plaine littorale à l'ouest, grimpe graduellement en altitude vers l'est jusqu'à une dépression contenant le réservoir Opinaca. Des dépôts littoraux et marins caractérisent le secteur est de la réserve alors que le centre et l'ouest se définissent par une dominance de dépôts organique, entrecoupé de roc, de dépôts glaciaire drumlinisé, de dépôts littoraux et marins.

Ce paysage de plaine et de basses collines présente un relief ayant une faible variation altitudinale passant de 0 m à 236 m avec une altitude moyenne de 120 m. Cette réserve de biodiversité projetée s'installe dans le

domaine de la pessière à lichens. Ainsi, le couvert forestier ouvert se compose majoritairement d'épinette noire mature sur fond de lichens dans les parties plus hautes et plus sèches alors que la pessière à mousses se retrouve dans des environnements plus humides. Le feu, qui représente la perturbation naturelle majeure, laisse place à des écosystèmes de brûlis végétalisés sur près de 25 % de ce territoire.

La réserve de biodiversité projetée fait partie du bassin versant du Vieux Comptoir et du Peuplier. La conservation d'une partie importante des deux derniers bassins versants non harnachés du territoire traditionnel de Wemindji permettra de protéger un échantillon représentatif du littoral structuré par un système hydrographique caractérisé par des rivières orientées est-ouest et une partie du bas plateau de la rivière Opinaca.

### 2.3. Occupations et usages du territoire

La réserve de biodiversité projetée est entièrement située dans le territoire de la réserve à castor du Vieux Comptoir et fait partie de la zone de chasse 22. La route de la Baie-James traverse l'extrémité est de la réserve. Le territoire de la digue OA-33 faisant l'objet d'une mise à la disposition en faveur d'Hydro-Québec est exclu de la réserve de biodiversité projetée.

La réserve de biodiversité projetée est localisée sur les terres de catégories II et III de la communauté de Wemindji, en vertu de la Convention de la Baie-James et du Nord québécois, signée en 1975, et de la Loi sur le régime des terres dans les territoires de la Baie-James et du Nouveau-Québec (L.R.Q., c. R-13.1). Six territoires de trappe de la communauté Crie de Wemindji se retrouvent en partie dans la réserve de biodiversité projetée. La protection de ce territoire fait suite à une proposition de la part de la communauté Crie de Wemindji qui souhaitait conserver les bassins versant des rivières du Vieux Comptoir et du Peuplier, un territoire utilisé traditionnellement par la Nation Crie depuis plus de 3500 ans.

## 3. Régime des activités

### §1. Introduction

Les activités exercées à l'intérieur de la réserve projetée sont principalement régies par les dispositions de la Loi sur la conservation du patrimoine naturel.

Les dispositions de la présente section prévoient des interdictions additionnelles à celles déjà interdites par la loi et elles encadrent la réalisation de certaines activités permises de manière à mieux assurer la protection du milieu naturel dans le respect des principes de conservation



et des autres objectifs de gestion des réserves projetées concernées. C'est ainsi que certaines activités sont notamment sujettes à une autorisation préalable du ministre et au respect des conditions fixées par lui pour leur réalisation. Les activités permises et interdites envisagées pour la période qui fait suite à l'octroi d'un statut permanent par le gouvernement sont les mêmes en faisant les ajustements nécessaires pour tenir compte de l'application de l'article 46 de la loi.

Rappelons qu'en vertu de la Loi sur la conservation du patrimoine naturel, les principales activités interdites dans un territoire bénéficiant d'un statut de réserve de biodiversité ou aquatique projetée sont les suivantes :

- l'exploitation minière, gazière ou pétrolière ;
- l'aménagement forestier au sens de l'article 3 de la Loi sur les forêts (L.R.Q., c. F-4.1) ;
- l'exploitation des forces hydrauliques et toute production commerciale ou industrielle d'énergie.

Enfin, rappelons que les mesures prévues par la Loi sur la conservation du patrimoine naturel et par le présent plan s'appliquent sous réserve des dispositions des conventions visées par la Loi approuvant la Convention de la Baie James et du Nord québécois (L.R.Q., c. C-67) et par la Loi approuvant la Convention du Nord-Est québécois (L.R.Q., c. C-67.1).

## **§2. Interdictions, autorisations préalables et autres conditions d'exercice de certaines activités dans la réserve projetée**

### **§2.1 Protection des ressources et du milieu naturel**

**3.1.** Sous réserve de l'interdiction prévue au deuxième alinéa, nul ne peut implanter dans la réserve projetée, notamment par ensemencement, des spécimens ou individus d'espèces fauniques indigènes ou non indigènes au milieu, à moins de détenir une autorisation du ministre et de respecter les conditions qu'il fixe.

Nul ne peut ensemençer un cours d'eau ou un plan d'eau à des fins d'aquaculture, de pêche commerciale ou d'une autre fin commerciale.

À moins de détenir une autorisation du ministre et de respecter les conditions qu'il fixe, nul ne peut implanter dans la réserve projetée une espèce floristique non indigène à celle-ci.

En plus des caractéristiques et du nombre des espèces visées, avant de délivrer une autorisation en application du présent article, le ministre prend notamment en compte les risques de déséquilibre pour la biodiversité, l'impor-

tance de conserver les différents écosystèmes, les besoins des espèces qui y vivent, les besoins de réhabilitation de milieux ou d'habitats dégradés au sein de la réserve projetée, de même que l'intérêt de réintroduire certaines espèces disparues.

**3.2.** Nul ne peut utiliser d'engrais ou de fertilisant dans la réserve projetée. Le compost à des fins domestiques est toutefois permis s'il est utilisé à une distance d'au moins 20 mètres d'un cours d'eau ou d'un plan d'eau mesurée à partir de la ligne des hautes eaux.

La ligne des hautes eaux s'entend de celle définie par la Politique de protection des rives, du littoral et des plaines inondables adoptée par le décret n<sup>o</sup> 468-2005 du 18 mai 2005.

**3.3.** À moins d'avoir été autorisé par le ministre et de réaliser l'activité conformément aux conditions qu'il fixe, nul ne peut :

1<sup>o</sup> intervenir dans un milieu humide, dont un marais, un marécage ou une tourbière ;

2<sup>o</sup> modifier le drainage naturel ou le régime hydrique de la réserve, notamment en y créant ou en y aménageant des cours d'eau ou des plans d'eau ;

3<sup>o</sup> creuser, remblayer, obstruer ou détourner tout cours d'eau ou plan d'eau ;

4<sup>o</sup> réaliser l'installation ou mettre en place toute construction, infrastructure ou tout nouvel ouvrage dans le lit, les rives ou la plaine inondable d'un cours d'eau ou un plan d'eau ; aucune autorisation n'est toutefois requise pour les ouvrages mineurs — quai ou plate-forme, abris de bateau — dont la mise en place est réalisée à des fins privées et peut s'effectuer gratuitement en vertu de l'article 2 du Règlement sur le domaine hydrique de l'État édicté par le décret n<sup>o</sup> 81-2003 du 29 janvier 2003 ;

5<sup>o</sup> réaliser une activité autre que celles visées par les paragraphes précédents qui est susceptible de dégrader le lit ou les rives d'un plan d'eau ou d'un cours d'eau ou d'altérer directement et substantiellement la qualité ou les caractéristiques biochimiques de milieux aquatiques, riverains ou humides de la réserve projetée, entre autres, en y déchargeant ou déversant tout déchet ou toute substance polluante ;

6<sup>o</sup> réaliser des travaux d'aménagement du sol, y compris tout enfouissement, terrassement, enlèvement ou déplacement de matériaux de surface ou du couvert végétal, à quelque fin que ce soit, dont les aménagements récréo-touristiques comme la réalisation de sentiers ;

7° réaliser l'installation ou mettre en place toute construction, infrastructure ou tout nouvel ouvrage ;

8° effectuer la reconstruction ou la démolition d'une construction, d'une infrastructure ou d'un ouvrage ;

9° réaliser une activité susceptible de dégrader sévèrement le sol, une formation géologique ou d'endommager le couvert végétal, entre autres, en effectuant du décapage, le creusage de tranchée ou des excavations, aucune autorisation n'étant toutefois requise pour le prélèvement de stéatite par un bénéficiaire au sens de l'article 1 de la Loi sur le régime des terres dans les territoires de la Baie-James et du Nouveau-Québec (L.R.Q., c. R-13.1) ;

10° utiliser un pesticide, aucune autorisation n'étant toutefois requise pour l'utilisation d'un insectifuge à des fins personnelles ;

11° réaliser des activités éducatives ou de recherche, lorsqu'elles sont susceptibles d'endommager ou de perturber de façon substantielle le milieu naturel, notamment par la nature ou l'importance des échantillons prélevés ou par le caractère invasif de la méthode ou du procédé employé ;

12° réaliser une compétition sportive, un tournoi, un rallye ou un événement similaire, lorsque le nombre de personnes susceptibles d'y participer et d'accéder en même temps au territoire de la réserve projetée est de plus de 15 personnes ; aucune autorisation ne peut toutefois être délivrée par le ministre dans le cas où l'activité en cause implique le passage de véhicules motorisés, à moins qu'il ne lui ait été démontré l'impossibilité d'organiser ailleurs l'activité ou les contraintes sévères empêchant le contournement du territoire de la réserve projetée.

Les conditions d'autorisation fixées par le ministre peuvent notamment porter sur la localisation de l'activité autorisée, les méthodes employées, les superficies qui peuvent être dégagées ou déboisées, les types de matériaux pouvant être utilisés, dont ceux prélevés sur le territoire, ainsi que la présence d'ouvrages ou d'installations accessoires. Elles peuvent notamment aussi prévoir l'exigence de réaliser un suivi périodique ou de produire au ministre un rapport, entre autres, pour les résultats obtenus dans le cadre d'une recherche visée au paragraphe 11° du premier alinéa.

**3.4.** Malgré les paragraphes 6°, 7°, 8° et 9° du premier alinéa de l'article 3.3, aucune autorisation n'est requise pour réaliser des travaux mentionnés au paragraphe 1° du présent article lorsque les exigences du paragraphe 2° sont respectées.

1° Les travaux visent :

a) l'entretien, la réparation ou l'amélioration de toute construction, infrastructure ou de tout ouvrage, dont un camp, un chalet, un chemin ou un sentier, y compris une installation qui leur est accessoire, comme un belvédère ou un escalier ;

b) la construction ou la mise en place :

i. d'une dépendance ou d'une installation accessoire à un camp de piégeage, un abri sommaire, un refuge ou un chalet, dont un cabanon, un puits, une prise d'eau ou des installations sanitaires ;

ii. d'un camp de piégeage, d'un abri sommaire, d'un refuge ou d'un chalet lorsque, à la date de la prise d'effet du statut de réserve projetée, un tel bâtiment était permis dans le cadre du droit d'usage ou d'occupation octroyé, mais n'avait pas encore été réalisé ;

c) la démolition ou la reconstruction d'un camp de piégeage, d'un abri sommaire, d'un refuge ou d'un chalet, y compris une dépendance ou une installation accessoire à une telle construction, dont un cabanon, un puits, une prise d'eau ou des installations sanitaires.

2° Les travaux sont réalisés dans le respect de ce qui suit :

a) les travaux visent une construction, une infrastructure ou un ouvrage dont la présence est permise sur le territoire de la réserve projetée ;

b) les travaux sont effectués à l'intérieur de la superficie du terrain ou de l'emprise qui fait l'objet du droit d'usage ou d'occupation dans la réserve projetée, que ce droit résulte d'un bail, d'une servitude ou d'une autre forme de titre, de permis ou d'autorisation ;

c) la nature des travaux ou des éléments mis en place par ceux-ci n'auront pas pour effet de porter la surface de terrain qu'il est permis de maintenir déboisée au-delà des limites permises par les dispositions applicables à la vente, la location et l'octroi de droits immobiliers en vertu de la Loi sur les terres du domaine de l'État (L.R.Q., c. T-8.1) et, le cas échéant, des limites prévues dans le cadre d'une autorisation délivrée en lien avec cette construction, cet ouvrage ou cette infrastructure ;

d) les travaux sont réalisés conformément aux prescriptions de tout permis ou autorisation délivré pour ceux-ci ou en lien avec la construction, l'infrastructure ou l'ouvrage auxquels ils se rapportent, ainsi que dans le respect des mesures législatives et réglementaires applicables.

Pour l'application du présent article, les travaux de réparation et d'amélioration comprennent les travaux pour le remplacement ou la mise en place d'ouvrages ou d'installations dans le but de se conformer aux exigences d'une réglementation environnementale.

**3.5.** Nul ne peut enfouir, abandonner ou déposer des déchets, de la neige ou d'autres matières résiduelles, si ce n'est dans les poubelles, les installations ou les sites prévus par le ministre ou ailleurs, avec l'autorisation du ministre et conformément aux conditions qu'il fixe.

Malgré le premier alinéa, aucune autorisation n'est requise à l'égard d'une pourvoirie pour utiliser une installation ou un site d'élimination, en conformité avec la Loi sur la qualité de l'environnement et sa réglementation, lorsqu'elle l'utilisait déjà à la date de la prise d'effet du statut de protection de réserve projetée.

### §2.2 Règles de conduite des usagers

**3.6.** Toute personne qui séjourne, pratique une activité ou circule sur le territoire de la réserve projetée est tenue de garder les lieux dans un état satisfaisant et, avant de les quitter, de les remettre autant que possible dans leur état naturel.

**3.7.** Toute personne qui fait un feu de camp est tenue de s'assurer :

1° que l'endroit où le feu doit être allumé a été préalablement dégagé dans un rayon suffisant pour empêcher le feu de se propager, notamment par l'enlèvement sur la surface visée des branches, broussailles, feuilles sèches ou autres matériaux combustibles ;

2° du maintien d'une personne sur les lieux, pour surveiller le feu ;

3° de l'extinction complète du feu avant de quitter les lieux.

**3.8.** Il est interdit dans la réserve projetée :

1° de faire du bruit de façon excessive ;

2° de se conduire ou de se comporter d'une façon qui dérange indûment les autres usagers ou les empêche de jouir des lieux ;

3° de harceler la faune sauvage.

Pour l'application des paragraphes 1° et 2° du premier alinéa, sont considérés excessifs ou indus les agissements qui sont de nature à perturber de façon substantielle d'autres personnes et qui constituent des conditions inusitées ou anormales de la réalisation d'une

activité ou de l'utilisation permise d'un bien, d'un appareil ou d'un instrument sur le territoire de la réserve projetée.

**3.9.** À moins d'avoir été autorisé par le ministre et de se conformer aux conditions fixées, nul ne peut avoir accès, réaliser une activité ou circuler avec un véhicule dans un secteur donné de la réserve projetée, lorsque la signalisation mise en place par le ministre restreint cet accès, cette circulation ou la réalisation de certaines activités en vue de préserver le public d'un danger ou pour éviter de mettre en péril la faune, la flore ou d'autres composantes du milieu naturel.

**3.10.** Nul ne peut détruire, enlever, déplacer ou endommager les affiches, les écriteaux, les avis ou les autres formes de signalisation apposés par le ministre sur le site de la réserve projetée.

### §2.3 Activités diverses sujettes à autorisation

**3.11.** Nul ne peut occuper ou utiliser un même emplacement de la réserve projetée pendant une période de plus de 90 jours dans la même année, à moins d'y être autorisé par le ministre et de respecter les conditions qu'il fixe.

1° pour l'application du premier alinéa :

a) l'occupation ou l'utilisation d'un emplacement s'entend notamment du fait :

i. de séjourner ou de s'établir sur la réserve projetée, entre autres à des fins de villégiature ;

ii. d'y installer un campement ou un abri ;

iii. d'y installer, d'y enfouir ou d'y laisser tout bien, dont un équipement, un appareil ou un véhicule ;

b) l'expression « même emplacement » comprend tout autre emplacement situé dans un rayon de 1 kilomètre de cet emplacement ;

2° Malgré le premier alinéa, aucune autorisation n'est requise des personnes :

a) qui, à la date de la prise d'effet du statut de protection de réserve projetée, étaient parties à un bail ou bénéficiaient d'un autre droit ou autorisation leur permettant d'occuper légalement le territoire en vertu de la Loi sur les terres du domaine de l'État ou, selon le cas, de la Loi sur la conservation et la mise en valeur de la faune (L.R.Q., c. C-61.1), et qui voient leur droit d'occupation renouvelé ou reconduit aux mêmes conditions, sous réserve des changements possibles dans la tarification ;

b) qui, conformément à la loi, bénéficient d'une sous-location, d'une cession du bail ou du transfert d'un droit ou d'une autorisation, visés au paragraphe a, et qui voient leur droit d'occupation renouvelé ou reconduit aux mêmes conditions, sous réserve des changements possibles dans la tarification;

c) qui se prévalent de la possibilité d'acquérir un terrain occupé légalement à la date de la prise d'effet du statut de protection de réserve projetée, en vertu de la Loi sur les terres du domaine de l'État.

**3.12.** 1<sup>o</sup> Nul ne peut réaliser des activités d'aménagement forestier pour répondre à des besoins domestiques ou aux fins de maintenir la biodiversité, à moins d'être autorisé par le ministre et de réaliser ces activités conformément aux conditions qu'il fixe.

Les conditions de l'autorisation fixées par le ministre peuvent notamment porter sur les essences d'arbres ou d'arbustes, ainsi que la grosseur des tiges pouvant être coupées, les quantités autorisées et le lieu où ces activités peuvent être effectuées;

2<sup>o</sup> Malgré le paragraphe 1<sup>o</sup>, sont exemptées de l'obligation de requérir une autorisation du ministre les personnes qui séjournent ou qui résident sur le territoire de la réserve projetée qui prélèvent le bois requis pour la réalisation d'un feu de camp en plein air.

Une autorisation du ministre n'est pas non plus requise pour le prélèvement de bois de chauffage pour répondre à des besoins domestiques dans les cas et aux conditions suivantes :

a) lorsque le prélèvement vise à approvisionner un camp de piégeage ou un abri sommaire dont la présence est permise sur le territoire de la réserve projetée :

i. si le prélèvement est réalisé par une personne en conformité avec les conditions du permis de récolte de bois de chauffage à des fins domestiques délivré par le ministre des Ressources naturelles et de la Faune en vertu de la Loi sur les forêts ;

ii. si la quantité de bois prélevé n'excède pas, par année, 7 m<sup>3</sup> apparents ;

b) dans les autres cas :

i. si le prélèvement est réalisé à l'intérieur d'un secteur qui est retenu par le ministre des Ressources naturelles et de la Faune comme un secteur pouvant faire l'objet de la délivrance de permis de récolte de bois de chauffage à des fins domestiques en vertu de la Loi sur

les forêts, et qui était déjà retenu par lui à ce titre à la date de prise d'effet du statut de protection de réserve projetée ;

ii. si le prélèvement est réalisé par une personne qui, à la date de la prise d'effet du statut de protection de réserve projetée ou dans l'une des 3 années précédentes, était titulaire d'un permis pour la récolte de bois de chauffage à des fins domestiques lui ayant permis d'en récolter sur le territoire de la réserve projetée ;

iii. si le prélèvement est réalisé par une personne en conformité avec les conditions du permis de récolte de bois de chauffage à des fins domestiques délivré par le ministre des Ressources naturelles et de la Faune en vertu de la Loi sur les forêts ;

3<sup>o</sup> Malgré le paragraphe 1<sup>o</sup>, aucune autorisation n'est requise d'une personne, autorisée par bail à occuper le territoire de la réserve projetée, conformément aux dispositions du présent plan, pour réaliser une activité d'aménagement forestier pour l'une des fins suivantes :

a) dégager les superficies permises, les entretenir ou effectuer les percées visuelles et les autres prélèvements semblables permis par les dispositions régissant la vente, la location et l'octroi de droits immobiliers en vertu de la Loi sur les terres du domaine de l'État, y compris pour les voies d'accès, escaliers et autres sentiers permis en vertu de ces mêmes dispositions ;

b) dégager les espaces nécessaires à la mise en place ou au raccordement des lignes de distribution, installations et canalisations requises pour la fourniture d'eau, pour des installations sanitaires ou pour la fourniture d'électricité ou de services de télécommunications, ainsi que leurs entretien, réparation, reconstruction ou amélioration.

Cependant, lorsque les travaux visés au sous paragraphe b du paragraphe 3<sup>o</sup> sont effectués pour le compte ou sous la responsabilité d'une entreprise qui fournit l'un ou l'autre de ces services, leur réalisation, sauf les cas d'exemption prévus aux articles 3.13 et 3.15, est assujettie à une autorisation préalable du ministre ;

4<sup>o</sup> Malgré le paragraphe 1<sup>o</sup>, aucune autorisation n'est requise d'une personne pour réaliser une activité d'aménagement forestier pour maintenir une érablière et récolter des produits de l'érable en vue de répondre à ses besoins domestiques :

a) si l'activité est réalisée par une personne qui, à la date de la prise d'effet du statut de protection de réserve projetée ou dans l'une des 3 années précédentes, était

titulaire d'un permis de culture et d'exploitation d'érablière, délivré par le ministre des Ressources naturelles et de la Faune en vertu de la Loi sur les forêts, lui ayant permis d'exercer ses activités d'acériculteur sur le territoire de la réserve projetée;

b) si l'activité est réalisée à l'intérieur d'une zone qui, selon le permis obtenu, faisait déjà l'objet des activités d'acériculture à la date de prise d'effet du statut de protection de réserve projetée ou dans l'une des 3 années précédentes;

c) si l'activité est réalisée par une personne en conformité avec les conditions du permis de culture et d'exploitation d'érablière délivré par le ministre des Ressources naturelles et de la Faune en vertu de la Loi sur les forêts.

#### §2.4 Exemptions d'autorisation

**3.13.** Malgré les dispositions qui précèdent, aucune autorisation n'est requise d'une personne pour la réalisation d'une activité ou d'une autre forme d'intervention sur le territoire de la réserve projetée s'il est urgent d'agir pour éviter qu'un préjudice ne soit causé à la santé ou à la sécurité de personnes ou afin de réparer ou de prévenir des dommages causés par une catastrophe réelle ou appréhendée. La personne concernée doit cependant informer sans délai le ministre de l'activité ou de l'intervention réalisée par elle.

**3.14.** Les membres d'une communauté autochtone qui, à des fins alimentaires, rituelles ou sociales, réalisent une intervention ou pratiquent une activité sur le territoire de la réserve projetée sont exemptés de l'obligation de requérir une autorisation pour ce faire.

Il est entendu que les dispositions du présent plan s'appliquent également sous réserve des exemptions d'autorisation et des autres dispositions prévues par la Loi sur les droits de chasse et de pêche dans les territoires de la Baie James et du Nouveau-Québec (L.R.Q., c. D-13.1).

**3.15.** Malgré les dispositions qui précèdent, les activités ou les interventions suivantes, concernant le transport, la distribution ou la production d'électricité qui sont effectuées par la société Hydro-Québec (Société) ou par une autre personne pour son compte, peuvent être réalisées sans que ne soit obtenu au préalable une autorisation du ministre en vertu du présent plan:

1° les activités ou interventions requises sur le territoire de la réserve projetée pour compléter un projet dont la réalisation a déjà été autorisée expressément par le gouvernement et le ministre, ou seulement par ce dernier,

conformément aux exigences de la Loi sur la qualité de l'environnement (L.R.Q., c. Q-2), si elles sont réalisées conformément aux autorisations délivrées;

2° les activités ou interventions préalables à la préparation et au dépôt d'un rapport d'avant-projet, pour un projet dont une autorisation doit être obtenue en vertu de la Loi sur la qualité de l'environnement;

3° les activités ou interventions liées à un projet qui requiert une autorisation préalable du ministre en vertu de la Loi sur la qualité de l'environnement, lorsque leur réalisation vise à répondre à une demande de précisions ou d'informations complémentaires adressée par le ministre à la Société, si ces activités et interventions sont effectuées en conformité avec la demande formulée;

4° les activités ou interventions de la Société, dont les conditions de réalisation font l'objet d'un protocole conclu entre le ministre et la Société, et qui sont réalisées dans le respect de ces conditions.

La Société tient le ministre informé des différentes activités ou interventions visées par le présent article qu'elle projette réaliser avant de les effectuer sur le territoire de la réserve.

Pour l'application du présent article, les activités et interventions de la Société comprennent, entre autres, les études préliminaires, travaux d'analyse ou de recherche sur le terrain, les travaux requis pour l'étude et la vérification des impacts de corridors et de tracés de lignes de transport ou de distribution, les levés géologiques ou géophysiques, les lignes d'arpentage, ainsi que l'ouverture et l'entretien de chemins d'accès, de construction ou de circulation pour la réalisation de ces travaux.

#### §2.5 Dispositions générales

**3.16.** La personne qui, pour son compte, celui d'un groupe ou pour plusieurs personnes, demande une autorisation au ministre est tenue de lui fournir les renseignements et documents qu'il lui précise en vue de permettre l'examen de la demande.

**3.17.** L'autorisation donnée par le ministre qui est de portée générale ou collective peut être communiquée par tout mode approprié auprès des personnes visées qui peuvent s'en prévaloir ou en bénéficier, y compris par un avis affiché ou par une signalisation appropriée au poste d'accueil ou à un autre endroit facilement accessible au public sur le territoire de la réserve projetée; le ministre peut aussi en remettre un exemplaire à toute personne concernée.

### §3. Activités régies par d'autres lois

Certaines activités susceptibles d'être exercées à l'intérieur de la réserve projetée sont également régies par d'autres dispositions législatives et réglementaires applicables, dont celles qui requièrent la délivrance d'un permis ou d'une autorisation ou le paiement de certains droits. L'exercice de certaines activités peut aussi être prohibé ou limité en vertu d'autres lois ou règlements applicables sur le territoire de la réserve projetée.

Dans les réserves projetées, un encadrement juridique particulier peut, notamment dans les domaines suivants, baliser les activités permises :

— Protection de l'environnement : mesures prévues en particulier par la Loi sur la qualité de l'environnement (L.R.Q., c. Q-2) et sa réglementation ;

— Espèces floristiques désignées menacées ou vulnérables : mesures interdisant notamment le prélèvement de ces espèces en vertu de la Loi sur les espèces menacées ou vulnérables (L.R.Q., c. E-12.01) ;

— Exploitation et conservation des ressources fauniques : mesures prévues par la Loi sur la conservation et la mise en valeur de la faune et sa réglementation (L.R.Q., c. C-61.1), dont les dispositions se rapportant aux pourvoies et aux réserves de castor, ainsi que les mesures contenues dans les lois fédérales applicables, dont la réglementation sur les pêches ; dans les régions nordiques : mesures particulières prévues par la Loi sur les droits de chasse et de pêche dans les territoires de la Baie James et du Nouveau-Québec (L.R.Q., c. D-13.1) ;

— Recherche archéologique : mesures prévues en particulier par la Loi sur les biens culturels (L.R.Q., c. B-4) ;

— Accès et droits fonciers liés au domaine de l'État : mesures prévues par la Loi sur les terres du domaine de l'État (L.R.Q., c. T-8.1) et la Loi sur le régime des eaux (L.R.Q., c. R-13) et, dans les régions nordiques, la Loi sur le régime des terres dans les territoires de la Baie James et du Nouveau-Québec (L.R.Q., c. R-13.1) ;

— Circulation : mesures prévues en particulier par la Loi sur les terres du domaine de l'État (L.R.Q., c. T-8.1) ainsi que par la réglementation sur la circulation de véhicules motorisés dans certains milieux fragiles édictée en vertu de la Loi sur la qualité de l'environnement ;

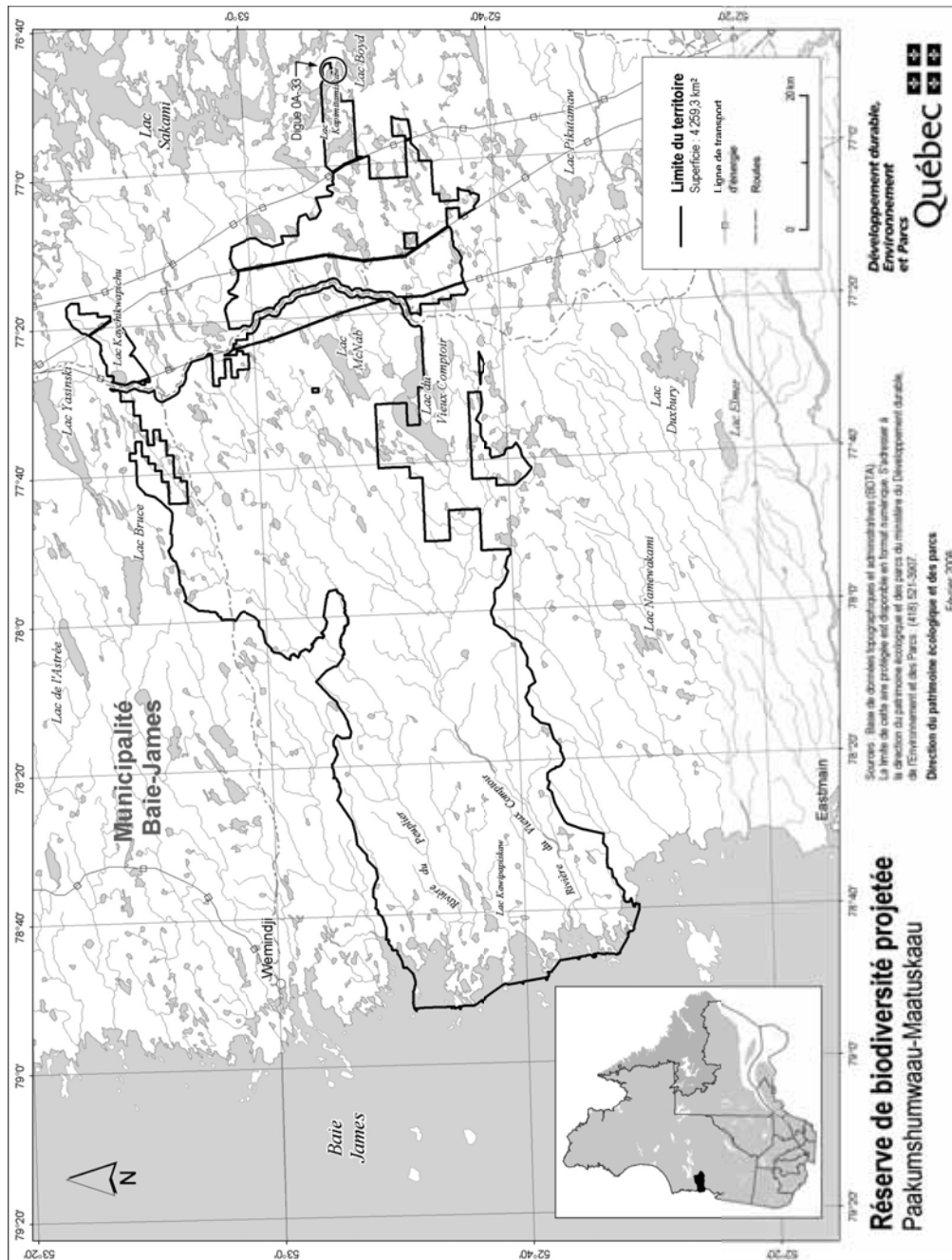
— Normes de construction et d'aménagement : mesures réglementaires adoptées par les autorités municipales régionales et locales en vertu des lois qui leur sont applicables.

### 4. Responsabilités de la ministre du Développement durable, de l'Environnement et des Parcs

La conservation et la gestion de la réserve de biodiversité projetée Paakumshumwaa-Maatuskaau relèvent de la ministre du Développement durable, de l'Environnement et des Parcs. Elle veille notamment à la surveillance et au contrôle des activités qui peuvent s'y dérouler. Dans sa gestion, la ministre bénéficie de la collaboration et de la participation d'autres intervenants gouvernementaux qui détiennent des responsabilités spécifiques sur ce territoire ou à proximité de celui-ci, tel que le ministre des Ressources naturelles et de la Faune. L'exercice de leurs attributions tiendra notamment compte de la protection souhaitée pour ces milieux naturels et du statut de protection qui leur est maintenant accordé. Aucune mesure de conservation supplémentaire n'est, à ce stade-ci, envisagée. À l'égard du zonage, les objectifs de conservation pour la période de protection provisoire étant les mêmes sur l'ensemble du territoire, la réserve projetée n'est constituée que d'une seule zone de conservation.

ANNEXE 1

CARTE DE LA RÉSERVE DE BIODIVERSITÉ PROJÉTÉE PAAKUMSHUMWAAU-MAATUSKAAU



## STRATÉGIE QUÉBÉCOISE SUR LES AIRES PROTÉGÉES



# Réserve de biodiversité projetée du Lac-Dana

**Plan de conservation**



Avril 2008



## 1. Statut de protection et toponyme

Le statut de protection du territoire décrit ci-après est celui de réserve de biodiversité projetée, statut régi par la Loi sur la conservation du patrimoine naturel (L.R.Q. c. C-61.01).

Le statut de protection permanent envisagé est celui de «réserve de biodiversité», ce statut étant régi par la Loi sur la conservation du patrimoine naturel.

Le toponyme provisoire est: Réserve de biodiversité projetée du Lac-Dana. Le toponyme officiel sera déterminé lors de l'attribution d'un statut permanent de protection au territoire.

## 2. Plan et description

### 2.1. Situation géographique, limites et dimensions

Les limites et la localisation de la réserve de biodiversité projetée du Lac-Dana apparaissent au plan constituant l'annexe 1.

La réserve de biodiversité projetée du Lac-Dana se situe dans la région administrative du Nord-du-Québec, entre le 50°46' et le 51°0' de latitude nord et le 77°3' et le 77°27' de longitude ouest. Elle se localise à environ 115 kilomètres au nord-est de Matagami et à environ 97 kilomètres au sud-est du village cri de Waskaganish. Elle couvre une superficie de 347,4 km<sup>2</sup>. Elle est à l'intérieur du territoire de la municipalité de la Baie James, laquelle est hors MRC.

### 2.2. Portrait écologique

La réserve de biodiversité projetée du Lac-Dana est située dans la province naturelle des Basses-terres de l'Abitibi et de la baie James. Plus précisément, elle est comprise dans la région naturelle de la dépression de Matagami et, à un niveau plus fin, dans l'ensemble physiographique de la plaine du lac Evans.

Ce territoire se présente sous la forme d'une plaine glaciaire occupée par des tourbières sur la grande majorité de son territoire (60 %). Ces dépôts organiques laissent place à des dépôts glacio-lacustre argilo-limoneux dans le secteur sud-est de la réserve de biodiversité projetée.

Ce paysage de plaine présente un relief ayant une faible variation altitudinale passant de 240 m à 307 m avec une altitude moyenne de 250 m. La réserve de biodiversité du lac-Dana protège des écosystèmes rares de palses boisées aux abords d'un des plus important lac

de la région, le lac Evans, connu comme une région fréquentée par le caribou forestier, espèce désignée vulnérable.

Cette réserve de biodiversité projetée s'installe dans le domaine de la pessière noire. Seulement quelques peuplements de pins gris se retrouvent au milieu du couvert forestier d'épinettes noires, au sud-est de la réserve, un secteur qui présente un paysage de moyennes collines. Aucune coupe forestière n'a encore affecté ce territoire. Ainsi, 50 % du couvert forestier en place est composé de vieilles pessières noires de 120 ans alors que la partie sud-est de la réserve présente 20 % de pessières de 50 ans et 30 % de jeunes peuplements inéquiés.

La réserve de biodiversité projetée fait partie du bassin versant de la rivière Broadback.

### 2.3. Occupations et usages du territoire

La réserve de biodiversité projetée est entièrement située dans le territoire de la réserve à castor de Nottaway et fait partie de la zone de chasse 22.

La réserve de biodiversité projetée est localisée dans des terres de catégorie III, en vertu de la Convention de la Baie-James et du Nord québécois et de la Loi sur le régime des terres dans les territoires de la Baie-James et du Nouveau-Québec (L.R.Q., c. R-13.1). Deux territoires de trappe de la communauté Crie de Nemaska divisent la réserve de biodiversité projetée. La totalité de ce territoire est sur un territoire administré selon les spécificités de l'Entente concernant une nouvelle relation entre le gouvernement du Québec et les Cris du Québec, signée en 2002.

## 3. Régime des activités

### §1. Introduction

Les activités exercées à l'intérieur de la réserve projetée sont principalement régies par les dispositions de la Loi sur la conservation du patrimoine naturel.

Les dispositions de la présente section prévoient des interdictions additionnelles à celles déjà interdites par la loi et elles encadrent la réalisation de certaines activités permises de manière à mieux assurer la protection du milieu naturel dans le respect des principes de conservation et des autres objectifs de gestion des réserves projetées concernées. C'est ainsi que certaines activités sont notamment sujettes à une autorisation préalable du ministre et au respect des conditions fixées par lui pour

leur réalisation. Les activités permises et interdites envisagées pour la période qui fait suite à l'octroi d'un statut permanent par le gouvernement sont les mêmes en faisant les ajustements nécessaires pour tenir compte de l'application de l'article 46 de la loi.

Rappelons qu'en vertu de la Loi sur la conservation du patrimoine naturel, les principales activités interdites dans un territoire bénéficiant d'un statut de réserve de biodiversité ou aquatique projetée sont les suivantes :

- l'exploitation minière, gazière ou pétrolière ;
- l'aménagement forestier au sens de l'article 3 de la Loi sur les forêts (L.R.Q., c. F-4.1) ;
- l'exploitation des forces hydrauliques et toute production commerciale ou industrielle d'énergie.

Enfin, rappelons que les mesures prévues par la Loi sur la conservation du patrimoine naturel et par le présent plan s'appliquent sous réserve des dispositions des conventions visées par la Loi approuvant la Convention de la Baie James et du Nord québécois (L.R.Q., c. C-67) et par la Loi approuvant la Convention du Nord-Est québécois (L.R.Q., c. C-67.1).

## **§2. Interdictions, autorisations préalables et autres conditions d'exercice de certaines activités dans la réserve projetée**

### **§2.1 Protection des ressources et du milieu naturel**

**3.1.** Sous réserve de l'interdiction prévue au deuxième alinéa, nul ne peut planter dans la réserve projetée, notamment par ensemencement, des spécimens ou individus d'espèces fauniques indigènes ou non indigènes au milieu, à moins de détenir une autorisation du ministre et de respecter les conditions qu'il fixe.

Nul ne peut ensemer un cours d'eau ou un plan d'eau à des fins d'aquaculture, de pêche commerciale ou d'une autre fin commerciale.

À moins de détenir une autorisation du ministre et de respecter les conditions qu'il fixe, nul ne peut planter dans la réserve projetée une espèce floristique non indigène à celle-ci.

En plus des caractéristiques et du nombre des espèces visées, avant de délivrer une autorisation en application du présent article, le ministre prend notamment en compte les risques de déséquilibre pour la biodiversité, l'importance de conserver les différents écosystèmes, les besoins des espèces qui y vivent, les besoins de réhabilitation de

milieux ou d'habitats dégradés au sein de la réserve projetée, de même que l'intérêt de réintroduire certaines espèces disparues.

**3.2.** Nul ne peut utiliser d'engrais ou de fertilisant dans la réserve projetée. Le compost à des fins domestiques est toutefois permis s'il est utilisé à une distance d'au moins 20 mètres d'un cours d'eau ou d'un plan d'eau mesurée à partir de la ligne des hautes eaux.

La ligne des hautes eaux s'entend de celle définie par la Politique de protection des rives, du littoral et des plaines inondables adoptée par le décret n<sup>o</sup> 468-2005 du 18 mai 2005.

**3.3.** À moins d'avoir été autorisé par le ministre et de réaliser l'activité conformément aux conditions qu'il fixe, nul ne peut :

1<sup>o</sup> intervenir dans un milieu humide, dont un marais, un marécage ou une tourbière ;

2<sup>o</sup> modifier le drainage naturel ou le régime hydrique de la réserve, notamment en y créant ou en y aménageant des cours d'eau ou des plans d'eau ;

3<sup>o</sup> creuser, remblayer, obstruer ou détourner tout cours d'eau ou plan d'eau ;

4<sup>o</sup> réaliser l'installation ou mettre en place toute construction, infrastructure ou tout nouvel ouvrage dans le lit, les rives ou la plaine inondable d'un cours d'eau ou un plan d'eau ; aucune autorisation n'est toutefois requise pour les ouvrages mineurs — quai ou plate-forme, abris de bateau — dont la mise en place est réalisée à des fins privées et peut s'effectuer gratuitement en vertu de l'article 2 du Règlement sur le domaine hydrique de l'État édicté par le décret n<sup>o</sup> 81-2003 du 29 janvier 2003 ;

5<sup>o</sup> réaliser une activité autre que celles visées par les paragraphes précédents qui est susceptible de dégrader le lit ou les rives d'un plan d'eau ou d'un cours d'eau ou d'altérer directement et substantiellement la qualité ou les caractéristiques biochimiques de milieux aquatiques, riverains ou humides de la réserve projetée, entre autres, en y déchargeant ou déversant tout déchet ou toute substance polluante ;

6<sup>o</sup> réaliser des travaux d'aménagement du sol, y compris tout enfouissement, terrassement, enlèvement ou déplacement de matériaux de surface ou du couvert végétal, à quelque fin que ce soit, dont les aménagements récréo-touristiques comme la réalisation de sentiers ;

7° réaliser l'installation ou mettre en place toute construction, infrastructure ou tout nouvel ouvrage ;

8° effectuer la reconstruction ou la démolition d'une construction, d'une infrastructure ou d'un ouvrage ;

9° réaliser une activité susceptible de dégrader sévèrement le sol, une formation géologique ou d'endommager le couvert végétal, entre autres, en effectuant du décapage, le creusage de tranchée ou des excavations, aucune autorisation n'étant toutefois requise pour le prélèvement de stéatite par un bénéficiaire au sens de l'article 1 de la Loi sur le régime des terres dans les territoires de la Baie-James et du Nouveau-Québec (L.R.Q., c. R-13.1) ;

10° utiliser un pesticide, aucune autorisation n'étant toutefois requise pour l'utilisation d'un insectifuge à des fins personnelles ;

11° réaliser des activités éducatives ou de recherche, lorsqu'elles sont susceptibles d'endommager ou de perturber de façon substantielle le milieu naturel, notamment par la nature ou l'importance des échantillons prélevés ou par le caractère invasif de la méthode ou du procédé employé ;

12° réaliser une compétition sportive, un tournoi, un rallye ou un évènement similaire, lorsque le nombre de personnes susceptibles d'y participer et d'accéder en même temps au territoire de la réserve projetée est de plus de 15 personnes ; aucune autorisation ne peut toutefois être délivrée par le ministre dans le cas où l'activité en cause implique le passage de véhicules motorisés, à moins qu'il ne lui ait été démontré l'impossibilité d'organiser ailleurs l'activité ou les contraintes sévères empêchant le contournement du territoire de la réserve projetée.

Les conditions d'autorisation fixées par le ministre peuvent notamment porter sur la localisation de l'activité autorisée, les méthodes employées, les superficies qui peuvent être dégagées ou déboisées, les types de matériaux pouvant être utilisés, dont ceux prélevés sur le territoire, ainsi que la présence d'ouvrages ou d'installations accessoires. Elles peuvent notamment aussi prévoir l'exigence de réaliser un suivi périodique ou de produire au ministre un rapport, entre autres, pour les résultats obtenus dans le cadre d'une recherche visée au paragraphe 11° du premier alinéa.

**3.4.** Malgré les paragraphes 6°, 7°, 8° et 9° du premier alinéa de l'article 3.3, aucune autorisation n'est requise pour réaliser des travaux mentionnés au paragraphe 1° du présent article lorsque les exigences du paragraphe 2° sont respectées.

1° Les travaux visent :

a) l'entretien, la réparation ou l'amélioration de toute construction, infrastructure ou de tout ouvrage, dont un camp, un chalet, un chemin ou un sentier, y compris une installation qui leur est accessoire, comme un belvédère ou un escalier ;

b) la construction ou la mise en place :

i. d'une dépendance ou d'une installation accessoire à un camp de piégeage, un abri sommaire, un refuge ou un chalet, dont un cabanon, un puits, une prise d'eau ou des installations sanitaires ;

ii. d'un camp de piégeage, d'un abri sommaire, d'un refuge ou d'un chalet lorsque, à la date de la prise d'effet du statut de réserve projetée, un tel bâtiment était permis dans le cadre du droit d'usage ou d'occupation octroyé, mais n'avait pas encore été réalisé ;

c) la démolition ou la reconstruction d'un camp de piégeage, d'un abri sommaire, d'un refuge ou d'un chalet, y compris une dépendance ou une installation accessoire à une telle construction, dont un cabanon, un puits, une prise d'eau ou des installations sanitaires.

2° Les travaux sont réalisés dans le respect de ce qui suit :

a) les travaux visent une construction, une infrastructure ou un ouvrage dont la présence est permise sur le territoire de la réserve projetée ;

b) les travaux sont effectués à l'intérieur de la superficie du terrain ou de l'emprise qui fait l'objet du droit d'usage ou d'occupation dans la réserve projetée, que ce droit résulte d'un bail, d'une servitude ou d'une autre forme de titre, de permis ou d'autorisation ;

c) la nature des travaux ou des éléments mis en place par ceux-ci n'auront pas pour effet de porter la surface de terrain qu'il est permis de maintenir déboisée au-delà des limites permises par les dispositions applicables à la vente, la location et l'octroi de droits immobiliers en vertu de la Loi sur les terres du domaine de l'État (L.R.Q., c. T-8.1) et, le cas échéant, des limites prévues dans le cadre d'une autorisation délivrée en lien avec cette construction, cet ouvrage ou cette infrastructure ;

d) les travaux sont réalisés conformément aux prescriptions de tout permis ou autorisation délivré pour ceux-ci ou en lien avec la construction, l'infrastructure ou l'ouvrage auxquels ils se rapportent, ainsi que dans le respect des mesures législatives et réglementaires applicables.

Pour l'application du présent article, les travaux de réparation et d'amélioration comprennent les travaux pour le remplacement ou la mise en place d'ouvrages ou d'installations dans le but de se conformer aux exigences d'une réglementation environnementale.

**3.5.** Nul ne peut enfouir, abandonner ou déposer des déchets, de la neige ou d'autres matières résiduelles, si ce n'est dans les poubelles, les installations ou les sites prévus par le ministre ou ailleurs, avec l'autorisation du ministre et conformément aux conditions qu'il fixe.

Malgré le premier alinéa, aucune autorisation n'est requise à l'égard d'une pourvoirie pour utiliser une installation ou un site d'élimination, en conformité avec la Loi sur la qualité de l'environnement et sa réglementation, lorsqu'elle l'utilisait déjà à la date de la prise d'effet du statut de protection de réserve projetée.

### §2.2 Règles de conduite des usagers

**3.6.** Toute personne qui séjourne, pratique une activité ou circule sur le territoire de la réserve projetée est tenue de garder les lieux dans un état satisfaisant et, avant de les quitter, de les remettre autant que possible dans leur état naturel.

**3.7.** Toute personne qui fait un feu de camp est tenue de s'assurer :

1° que l'endroit où le feu doit être allumé a été préalablement dégagé dans un rayon suffisant pour empêcher le feu de se propager, notamment par l'enlèvement sur la surface visée des branches, broussailles, feuilles sèches ou autres matériaux combustibles ;

2° du maintien d'une personne sur les lieux, pour surveiller le feu ;

3° de l'extinction complète du feu avant de quitter les lieux.

**3.8.** Il est interdit dans la réserve projetée :

1° de faire du bruit de façon excessive ;

2° de se conduire ou de se comporter d'une façon qui dérange indûment les autres usagers ou les empêche de jouir des lieux ;

3° de harceler la faune sauvage.

Pour l'application des paragraphes 1° et 2° du premier alinéa, sont considérés excessifs ou indus les agissements qui sont de nature à perturber de façon substantielle d'autres personnes et qui constituent des conditions

inusitées ou anormales de la réalisation d'une activité ou de l'utilisation permise d'un bien, d'un appareil ou d'un instrument sur le territoire de la réserve projetée.

**3.9.** À moins d'avoir été autorisé par le ministre et de se conformer aux conditions fixées, nul ne peut avoir accès, réaliser une activité ou circuler avec un véhicule dans un secteur donné de la réserve projetée, lorsque la signalisation mise en place par le ministre restreint cet accès, cette circulation ou la réalisation de certaines activités en vue de préserver le public d'un danger ou pour éviter de mettre en péril la faune, la flore ou d'autres composantes du milieu naturel.

**3.10.** Nul ne peut détruire, enlever, déplacer ou endommager les affiches, les écriteaux, les avis ou les autres formes de signalisation apposés par le ministre sur le site de la réserve projetée.

### §2.3 Activités diverses sujettes à autorisation

**3.11.** Nul ne peut occuper ou utiliser un même emplacement de la réserve projetée pendant une période de plus de 90 jours dans la même année, à moins d'y être autorisé par le ministre et de respecter les conditions qu'il fixe.

1° pour l'application du premier alinéa :

a) l'occupation ou l'utilisation d'un emplacement s'entend notamment du fait :

i. de séjourner ou de s'établir sur la réserve projetée, entre autres à des fins de villégiature ;

ii. d'y installer un campement ou un abri ;

iii. d'y installer, d'y enfouir ou d'y laisser tout bien, dont un équipement, un appareil ou un véhicule ;

b) l'expression « même emplacement » comprend tout autre emplacement situé dans un rayon de 1 kilomètre de cet emplacement ;

2° Malgré le premier alinéa, aucune autorisation n'est requise des personnes :

a) qui, à la date de la prise d'effet du statut de protection de réserve projetée, étaient parties à un bail ou bénéficiaient d'un autre droit ou autorisation leur permettant d'occuper légalement le territoire en vertu de la Loi sur les terres du domaine de l'État ou, selon le cas, de la Loi sur la conservation et la mise en valeur de la faune (L.R.Q., c. C-61.1), et qui voient leur droit d'occupation renouvelé ou reconduit aux mêmes conditions, sous réserve des changements possibles dans la tarification ;

b) qui, conformément à la loi, bénéficient d'une sous-location, d'une cession du bail ou du transfert d'un droit ou d'une autorisation, visés au paragraphe a, et qui voient leur droit d'occupation renouvelé ou reconduit aux mêmes conditions, sous réserve des changements possibles dans la tarification;

c) qui se prévalent de la possibilité d'acquérir un terrain occupé légalement à la date de la prise d'effet du statut de protection de réserve projetée, en vertu de la Loi sur les terres du domaine de l'État.

**3.12.** 1<sup>o</sup> Nul ne peut réaliser des activités d'aménagement forestier pour répondre à des besoins domestiques ou aux fins de maintenir la biodiversité, à moins d'être autorisé par le ministre et de réaliser ces activités conformément aux conditions qu'il fixe.

Les conditions de l'autorisation fixées par le ministre peuvent notamment porter sur les essences d'arbres ou d'arbustes, ainsi que la grosseur des tiges pouvant être coupées, les quantités autorisées et le lieu où ces activités peuvent être effectuées;

2<sup>o</sup> Malgré le paragraphe 1<sup>o</sup>, sont exemptées de l'obligation de requérir une autorisation du ministre les personnes qui séjournent ou qui résident sur le territoire de la réserve projetée qui prélèvent le bois requis pour la réalisation d'un feu de camp en plein air.

Une autorisation du ministre n'est pas non plus requise pour le prélèvement de bois de chauffage pour répondre à des besoins domestiques dans les cas et aux conditions suivantes :

a) lorsque le prélèvement vise à approvisionner un camp de piégeage ou un abri sommaire dont la présence est permise sur le territoire de la réserve projetée :

i. si le prélèvement est réalisé par une personne en conformité avec les conditions du permis de récolte de bois de chauffage à des fins domestiques délivré par le ministre des Ressources naturelles et de la Faune en vertu de la Loi sur les forêts ;

ii. si la quantité de bois prélevé n'excède pas, par année, 7 m<sup>3</sup> apparents ;

b) dans les autres cas :

i. si le prélèvement est réalisé à l'intérieur d'un secteur qui est retenu par le ministre des Ressources naturelles et de la Faune comme un secteur pouvant faire l'objet de la délivrance de permis de récolte de bois de chauffage à des fins domestiques en vertu de la Loi sur les forêts, et qui était déjà retenu par lui à ce titre à la date de prise d'effet du statut de protection de réserve projetée ;

ii. si le prélèvement est réalisé par une personne qui, à la date de la prise d'effet du statut de protection de réserve projetée ou dans l'une des 3 années précédentes, était titulaire d'un permis pour la récolte de bois de chauffage à des fins domestiques lui ayant permis d'en récolter sur le territoire de la réserve projetée ;

iii. si le prélèvement est réalisé par une personne en conformité avec les conditions du permis de récolte de bois de chauffage à des fins domestiques délivré par le ministre des Ressources naturelles et de la Faune en vertu de la Loi sur les forêts ;

3<sup>o</sup> Malgré le paragraphe 1<sup>o</sup>, aucune autorisation n'est requise d'une personne, autorisée par bail à occuper le territoire de la réserve projetée, conformément aux dispositions du présent plan, pour réaliser une activité d'aménagement forestier pour l'une des fins suivantes :

a) dégager les superficies permises, les entretenir ou effectuer les percées visuelles et les autres prélèvements semblables permis par les dispositions régissant la vente, la location et l'octroi de droits immobiliers en vertu de la Loi sur les terres du domaine de l'État, y compris pour les voies d'accès, escaliers et autres sentiers permis en vertu de ces mêmes dispositions ;

b) dégager les espaces nécessaires à la mise en place ou au raccordement des lignes de distribution, installations et canalisations requises pour la fourniture d'eau, pour des installations sanitaires ou pour la fourniture d'électricité ou de services de télécommunications, ainsi que leurs entretien, réparation, reconstruction ou amélioration.

Cependant, lorsque les travaux visés au sous paragraphe b du paragraphe 3<sup>o</sup> sont effectués pour le compte ou sous la responsabilité d'une entreprise qui fournit l'un ou l'autre de ces services, leur réalisation, sauf les cas d'exemption prévus aux articles 3.13 et 3.15, est assujettie à une autorisation préalable du ministre ;

4<sup>o</sup> Malgré le paragraphe 1<sup>o</sup>, aucune autorisation n'est requise d'une personne pour réaliser une activité d'aménagement forestier pour maintenir une érablière et récolter des produits de l'érable en vue de répondre à ses besoins domestiques :

a) si l'activité est réalisée par une personne qui, à la date de la prise d'effet du statut de protection de réserve projetée ou dans l'une des 3 années précédentes, était titulaire d'un permis de culture et d'exploitation d'érablière, délivré par le ministre des Ressources naturelles et de la Faune en vertu de la Loi sur les forêts, lui ayant permis d'exercer ses activités d'acériculteur sur le territoire de la réserve projetée ;

b) si l'activité est réalisée à l'intérieur d'une zone qui, selon le permis obtenu, faisait déjà l'objet des activités d'acériculture à la date de prise d'effet du statut de protection de réserve projetée ou dans l'une des 3 années précédentes;

c) si l'activité est réalisée par une personne en conformité avec les conditions du permis de culture et d'exploitation d'érablière délivré par le ministre des Ressources naturelles et de la Faune en vertu de la Loi sur les forêts.

#### §2.4 Exemptions d'autorisation

**3.13.** Malgré les dispositions qui précèdent, aucune autorisation n'est requise d'une personne pour la réalisation d'une activité ou d'une autre forme d'intervention sur le territoire de la réserve projetée s'il est urgent d'agir pour éviter qu'un préjudice ne soit causé à la santé ou à la sécurité de personnes ou afin de réparer ou de prévenir des dommages causés par une catastrophe réelle ou appréhendée. La personne concernée doit cependant informer sans délai le ministre de l'activité ou de l'intervention réalisée par elle.

**3.14.** Les membres d'une communauté autochtone qui, à des fins alimentaires, rituelles ou sociales, réalisent une intervention ou pratiquent une activité sur le territoire de la réserve projetée sont exemptés de l'obligation de requérir une autorisation pour ce faire.

Il est entendu que les dispositions du présent plan s'appliquent également sous réserve des exemptions d'autorisation et des autres dispositions prévues par la Loi sur les droits de chasse et de pêche dans les territoires de la Baie James et du Nouveau-Québec (L.R.Q., c. D-13.1).

**3.15.** Malgré les dispositions qui précèdent, les activités ou les interventions suivantes, concernant le transport, la distribution ou la production d'électricité qui sont effectuées par la société Hydro-Québec (Société) ou par une autre personne pour son compte, peuvent être réalisées sans que ne soit obtenu au préalable une autorisation du ministre en vertu du présent plan :

1° les activités ou interventions requises sur le territoire de la réserve projetée pour compléter un projet dont la réalisation a déjà été autorisée expressément par le gouvernement et le ministre, ou seulement par ce dernier, conformément aux exigences de la Loi sur la qualité de l'environnement (L.R.Q., c. Q-2), si elles sont réalisées conformément aux autorisations délivrées;

2° les activités ou interventions préalables à la préparation et au dépôt d'un rapport d'avant-projet, pour un projet dont une autorisation doit être obtenue en vertu de la Loi sur la qualité de l'environnement;

3° les activités ou interventions liées à un projet qui requiert une autorisation préalable du ministre en vertu de la Loi sur la qualité de l'environnement, lorsque leur réalisation vise à répondre à une demande de précisions ou d'informations complémentaires adressée par le ministre à la Société, si ces activités et interventions sont effectuées en conformité avec la demande formulée;

4° les activités ou interventions de la Société, dont les conditions de réalisation font l'objet d'un protocole conclu entre le ministre et la Société, et qui sont réalisées dans le respect de ces conditions.

La Société tient le ministre informé des différentes activités ou interventions visées par le présent article qu'elle projette réaliser avant de les effectuer sur le territoire de la réserve.

Pour l'application du présent article, les activités et interventions de la Société comprennent, entre autres, les études préliminaires, travaux d'analyse ou de recherche sur le terrain, les travaux requis pour l'étude et la vérification des impacts de corridors et de tracés de lignes de transport ou de distribution, les levés géologiques ou géophysiques, les lignes d'arpentage, ainsi que l'ouverture et l'entretien de chemins d'accès, de construction ou de circulation pour la réalisation de ces travaux.

#### §2.5 Dispositions générales

**3.16** La personne qui, pour son compte, celui d'un groupe ou pour plusieurs personnes, demande une autorisation au ministre est tenue de lui fournir les renseignements et documents qu'il lui précise en vue de permettre l'examen de la demande.

**3.17** L'autorisation donnée par le ministre qui est de portée générale ou collective peut être communiquée par tout mode approprié auprès des personnes visées qui peuvent s'en prévaloir ou en bénéficier, y compris par un avis affiché ou par une signalisation appropriée au poste d'accueil ou à un autre endroit facilement accessible au public sur le territoire de la réserve projetée; le ministre peut aussi en remettre un exemplaire à toute personne concernée.

### §3. Activités régies par d'autres lois

Certaines activités susceptibles d'être exercées à l'intérieur de la réserve projetée sont également régies par d'autres dispositions législatives et réglementaires applicables, dont celles qui requièrent la délivrance d'un permis ou d'une autorisation ou le paiement de certains droits. L'exercice de certaines activités peut aussi être prohibé ou limité en vertu d'autres lois ou règlements applicables sur le territoire de la réserve projetée.

Dans les réserves projetées, un encadrement juridique particulier peut, notamment dans les domaines suivants, baliser les activités permises :

— Protection de l'environnement : mesures prévues en particulier par la Loi sur la qualité de l'environnement (L.R.Q., c. Q-2) et sa réglementation ;

— Espèces floristiques désignées menacées ou vulnérables : mesures interdisant notamment le prélèvement de ces espèces en vertu de la Loi sur les espèces menacées ou vulnérables (L.R.Q., c. E-12.01) ;

— Exploitation et conservation des ressources fauniques : mesures prévues par la Loi sur la conservation et la mise en valeur de la faune et sa réglementation (L.R.Q., c. C-61.1), dont les dispositions se rapportant aux pourvoies et aux réserves de castor, ainsi que les mesures contenues dans les lois fédérales applicables, dont la réglementation sur les pêches ; dans les régions nordiques : mesures particulières prévues par la Loi sur les droits de chasse et de pêche dans les territoires de la Baie James et du Nouveau-Québec (L.R.Q., c. D-13.1) ;

— Recherche archéologique : mesures prévues en particulier par la Loi sur les biens culturels (L.R.Q., c. B-4) ;

— Accès et droits fonciers liés au domaine de l'État : mesures prévues par la Loi sur les terres du domaine de l'État (L.R.Q., c. T-8.1) et la Loi sur le régime des eaux (L.R.Q., c. R-13) et, dans les régions nordiques, la Loi sur le régime des terres dans les territoires de la Baie James et du Nouveau-Québec (L.R.Q., c. R-13.1) ;

— Circulation : mesures prévues en particulier par la Loi sur les terres du domaine de l'État (L.R.Q., c. T-8.1) ainsi que par la réglementation sur la circulation de véhicules motorisés dans certains milieux fragiles édictée en vertu de la Loi sur la qualité de l'environnement ;

— Normes de construction et d'aménagement : mesures réglementaires adoptées par les autorités municipales régionales et locales en vertu des lois qui leur sont applicables.

### 4. Responsabilités de la ministre du Développement durable, de l'Environnement et des Parcs

La conservation et la gestion de la réserve de biodiversité projetée du Lac-Dana relèvent de la ministre du Développement durable, de l'Environnement et des Parcs. Elle veille notamment à la surveillance et au contrôle des activités qui peuvent s'y dérouler. Dans sa gestion, la ministre bénéficie de la collaboration et de la participation d'autres intervenants gouvernementaux qui détiennent des responsabilités spécifiques sur ce territoire ou à proximité de celui-ci, tel que le ministre des Ressources naturelles et de la Faune. L'exercice de leurs attributions tiendra notamment compte de la protection souhaitée pour ces milieux naturels et du statut de protection qui leur est maintenant accordé. Aucune mesure de conservation supplémentaire n'est, à ce stade-ci, envisagée. À l'égard du zonage, les objectifs de conservation pour la période de protection provisoire étant les mêmes sur l'ensemble du territoire, la réserve projetée n'est constituée que d'une seule zone de conservation.





STRATÉGIE QUÉBÉCOISE SUR LES AIRES PROTÉGÉES



**Réserve de  
biodiversité  
projetée des  
Tourbières-  
Boisées-du-  
Chiwakamu**

**Plan de conservation**



**Avril 2008**

## 1. Statut de protection et toponyme

Le statut de protection du territoire décrit ci-après est celui de réserve de biodiversité projetée, statut régi par la Loi sur la conservation du patrimoine naturel (L.R.Q. c. C-61.01).

Le statut de protection permanent envisagé est celui de «réserve de biodiversité», ce statut étant régi par la Loi sur la conservation du patrimoine naturel.

Le toponyme provisoire est : Réserve de biodiversité projetée des Tourbières-Boisées-du-Chiwakamu. Le toponyme officiel sera déterminé lors de l'attribution d'un statut permanent de protection au territoire.

## 2. Plan et description

### 2.1. Situation géographique, limites et dimensions

Les limites et la localisation de la réserve de biodiversité projetée des Tourbières-Boisées-du-Chiwakamu apparaissent au plan constituant l'annexe 1.

La réserve de biodiversité projetée des Tourbières-Boisées-du-Chiwakamu se situe dans la région administrative du Nord-du-Québec, entre le 51°0' et le 51°8' de latitude nord et le 76°57' et le 77°11' de longitude ouest. Elle se localise à environ 80 kilomètres au sud-ouest du village cri de Nemaska et à environ 109 au sud-est du village cri de Waskaganish. Elle couvre une superficie de 158,2 km<sup>2</sup>. Elle est située à l'intérieur du territoire de la municipalité de Baie-James, laquelle est hors MRC.

### 2.2. Portrait écologique

La réserve de biodiversité projetée des Tourbières-Boisées-du-Chiwakamu est située dans la province naturelle des Basses-terres de l'Abitibi et de la baie James. Plus précisément, elle est comprise dans la région naturelle de la dépression de Matagami.

Ce territoire se présente sous la forme d'une plaine glaciaire occupée par des tourbières boisées sur la grande majorité de son territoire (60 %). Les dépôts organiques dans les tourbières laissent place à des dépôts glaciolacustre dans les secteurs nord et sud du territoire. Ce territoire vise notamment la protection d'écosystèmes rares de till drumlinisé.

Ce paysage de plaine présente un relief ayant une faible variation altitudinale passant de 234 m à 276 m avec une altitude moyenne de 250 m. La réserve de biodiversité des Tourbières-Boisées-du-Chiwakamu protège aussi des écosystèmes communs de tourbières ombrotrophes boisées aux abords d'un des plus important

lac de la région, le lac Evans et permet la protection particulière d'un massif forestier utilisé par le caribou forestier, une espèce désignée vulnérable.

Cette réserve de biodiversité projetée s'installe dans le domaine de la pessière noire. Ainsi, le couvert forestier se compose majoritairement d'épinette noire mature sur fond de mousses et présente un paysage de plaine et de moyenne colline. Aucune coupe forestière n'a été effectuée sur ce territoire, la totalité de la réserve de biodiversité étant située au dessus de la limite nordique d'attribution des forêts.

La réserve de biodiversité projetée fait partie du bassin versant de la rivière Broadback.

### 2.3. Occupations et usages du territoire

La réserve de biodiversité projetée est entièrement située dans le territoire de la réserve à castor de Nottaway et fait partie de la zone de chasse 22.

La réserve de biodiversité projetée est localisée sur des terres de catégorie III, en vertu de la Convention de la Baie-James et du Nord québécois, signée en 1975, et de la Loi sur le régime des terres dans les territoires de la Baie-James et du Nouveau-Québec (L.R.Q., c. R-13.1). Quatre territoires de trappe de la communauté Crie de Nemaska se retrouvent en partie dans la réserve de biodiversité projetée.

## 3. Régime des activités

### §1. Introduction

Les activités exercées à l'intérieur de la réserve projetée sont principalement régies par les dispositions de la Loi sur la conservation du patrimoine naturel.

Les dispositions de la présente section prévoient des interdictions additionnelles à celles déjà interdites par la loi et elles encadrent la réalisation de certaines activités permises de manière à mieux assurer la protection du milieu naturel dans le respect des principes de conservation et des autres objectifs de gestion des réserves projetées concernées. C'est ainsi que certaines activités sont notamment sujettes à une autorisation préalable du ministre et au respect des conditions fixées par lui pour leur réalisation. Les activités permises et interdites envisagées pour la période qui fait suite à l'octroi d'un statut permanent par le gouvernement sont les mêmes en faisant les ajustements nécessaires pour tenir compte de l'application de l'article 46 de la loi.

Rappelons qu'en vertu de la Loi sur la conservation du patrimoine naturel, les principales activités interdites dans un territoire bénéficiant d'un statut de réserve de biodiversité ou aquatique projetée sont les suivantes :

- l'exploitation minière, gazière ou pétrolière ;
- l'aménagement forestier au sens de l'article 3 de la Loi sur les forêts (L.R.Q., c. F-4.1) ;
- l'exploitation des forces hydrauliques et toute production commerciale ou industrielle d'énergie.

Enfin, rappelons que les mesures prévues par la Loi sur la conservation du patrimoine naturel et par le présent plan s'appliquent sous réserve des dispositions des conventions visées par la Loi approuvant la Convention de la Baie James et du Nord québécois (L.R.Q., c. C-67) et par la Loi approuvant la Convention du Nord-Est québécois (L.R.Q., c. C-67.1).

## *§2. Interdictions, autorisations préalables et autres conditions d'exercice de certaines activités dans la réserve projetée*

### *§2.1 Protection des ressources et du milieu naturel*

**3.1.** Sous réserve de l'interdiction prévue au deuxième alinéa, nul ne peut implanter dans la réserve projetée, notamment par ensemencement, des spécimens ou individus d'espèces fauniques indigènes ou non indigènes au milieu, à moins de détenir une autorisation du ministre et de respecter les conditions qu'il fixe.

Nul ne peut ensemercer un cours d'eau ou un plan d'eau à des fins d'aquaculture, de pêche commerciale ou d'une autre fin commerciale.

À moins de détenir une autorisation du ministre et de respecter les conditions qu'il fixe, nul ne peut implanter dans la réserve projetée une espèce floristique non indigène à celle-ci.

En plus des caractéristiques et du nombre des espèces visées, avant de délivrer une autorisation en application du présent article, le ministre prend notamment en compte les risques de déséquilibre pour la biodiversité, l'importance de conserver les différents écosystèmes, les besoins des espèces qui y vivent, les besoins de réhabilitation de milieux ou d'habitats dégradés au sein de la réserve projetée, de même que l'intérêt de réintroduire certaines espèces disparues.

**3.2.** Nul ne peut utiliser d'engrais ou de fertilisant dans la réserve projetée. Le compost à des fins domestiques est toutefois permis s'il est utilisé à une distance d'au moins 20 mètres d'un cours d'eau ou d'un plan d'eau mesurée à partir de la ligne des hautes eaux.

La ligne des hautes eaux s'entend de celle définie par la Politique de protection des rives, du littoral et des plaines inondables adoptée par le décret n<sup>o</sup> 468-2005 du 18 mai 2005.

**3.3.** À moins d'avoir été autorisé par le ministre et de réaliser l'activité conformément aux conditions qu'il fixe, nul ne peut :

1<sup>o</sup> intervenir dans un milieu humide, dont un marais, un marécage ou une tourbière ;

2<sup>o</sup> modifier le drainage naturel ou le régime hydrique de la réserve, notamment en y créant ou en y aménageant des cours d'eau ou des plans d'eau ;

3<sup>o</sup> creuser, remblayer, obstruer ou détourner tout cours d'eau ou plan d'eau ;

4<sup>o</sup> réaliser l'installation ou mettre en place toute construction, infrastructure ou tout nouvel ouvrage dans le lit, les rives ou la plaine inondable d'un cours d'eau ou un plan d'eau ; aucune autorisation n'est toutefois requise pour les ouvrages mineurs — quai ou plate-forme, abris de bateau — dont la mise en place est réalisée à des fins privées et peut s'effectuer gratuitement en vertu de l'article 2 du Règlement sur le domaine hydrique de l'État édicté par le décret n<sup>o</sup> 81-2003 du 29 janvier 2003 ;

5<sup>o</sup> réaliser une activité autre que celles visées par les paragraphes précédents qui est susceptible de dégrader le lit ou les rives d'un plan d'eau ou d'un cours d'eau ou d'altérer directement et substantiellement la qualité ou les caractéristiques biochimiques de milieux aquatiques, riverains ou humides de la réserve projetée, entre autres, en y déchargeant ou déversant tout déchet ou toute substance polluante ;

6<sup>o</sup> réaliser des travaux d'aménagement du sol, y compris tout enfouissement, terrassement, enlèvement ou déplacement de matériaux de surface ou du couvert végétal, à quelque fin que ce soit, dont les aménagements récréo-touristiques comme la réalisation de sentiers ;

7<sup>o</sup> réaliser l'installation ou mettre en place toute construction, infrastructure ou tout nouvel ouvrage ;

8° effectuer la reconstruction ou la démolition d'une construction, d'une infrastructure ou d'un ouvrage ;

9° réaliser une activité susceptible de dégrader sévèrement le sol, une formation géologique ou d'endommager le couvert végétal, entre autres, en effectuant du décapage, le creusage de tranchée ou des excavations, aucune autorisation n'étant toutefois requise pour le prélèvement de stéatite par un bénéficiaire au sens de l'article 1 de la Loi sur le régime des terres dans les territoires de la Baie-James et du Nouveau-Québec (L.R.Q., c. R-13.1) ;

10° utiliser un pesticide, aucune autorisation n'étant toutefois requise pour l'utilisation d'un insectifuge à des fins personnelles ;

11° réaliser des activités éducatives ou de recherche, lorsqu'elles sont susceptibles d'endommager ou de perturber de façon substantielle le milieu naturel, notamment par la nature ou l'importance des échantillons prélevés ou par le caractère invasif de la méthode ou du procédé employé ;

12° réaliser une compétition sportive, un tournoi, un rallye ou un événement similaire, lorsque le nombre de personnes susceptibles d'y participer et d'accéder en même temps au territoire de la réserve projetée est de plus de 15 personnes ; aucune autorisation ne peut toutefois être délivrée par le ministre dans le cas où l'activité en cause implique le passage de véhicules motorisés, à moins qu'il ne lui ait été démontré l'impossibilité d'organiser ailleurs l'activité ou les contraintes sévères empêchant le contournement du territoire de la réserve projetée.

Les conditions d'autorisation fixées par le ministre peuvent notamment porter sur la localisation de l'activité autorisée, les méthodes employées, les superficies qui peuvent être dégagées ou déboisées, les types de matériaux pouvant être utilisés, dont ceux prélevés sur le territoire, ainsi que la présence d'ouvrages ou d'installations accessoires. Elles peuvent notamment aussi prévoir l'exigence de réaliser un suivi périodique ou de produire au ministre un rapport, entre autres, pour les résultats obtenus dans le cadre d'une recherche visée au paragraphe 11° du premier alinéa.

**3.4.** Malgré les paragraphes 6°, 7°, 8° et 9° du premier alinéa de l'article 3.3, aucune autorisation n'est requise pour réaliser des travaux mentionnés au paragraphe 1° du présent article lorsque les exigences du paragraphe 2° sont respectées.

1° Les travaux visent :

a) l'entretien, la réparation ou l'amélioration de toute construction, infrastructure ou de tout ouvrage, dont un camp, un chalet, un chemin ou un sentier, y compris une installation qui leur est accessoire, comme un belvédère ou un escalier ;

b) la construction ou la mise en place :

i. d'une dépendance ou d'une installation accessoire à un camp de piégeage, un abri sommaire, un refuge ou un chalet, dont un cabanon, un puits, une prise d'eau ou des installations sanitaires ;

ii. d'un camp de piégeage, d'un abri sommaire, d'un refuge ou d'un chalet lorsque, à la date de la prise d'effet du statut de réserve projetée, un tel bâtiment était permis dans le cadre du droit d'usage ou d'occupation octroyé, mais n'avait pas encore été réalisé ;

c) la démolition ou la reconstruction d'un camp de piégeage, d'un abri sommaire, d'un refuge ou d'un chalet, y compris une dépendance ou une installation accessoire à une telle construction, dont un cabanon, un puits, une prise d'eau ou des installations sanitaires.

2° Les travaux sont réalisés dans le respect de ce qui suit :

a) les travaux visent une construction, une infrastructure ou un ouvrage dont la présence est permise sur le territoire de la réserve projetée ;

b) les travaux sont effectués à l'intérieur de la superficie du terrain ou de l'emprise qui fait l'objet du droit d'usage ou d'occupation dans la réserve projetée, que ce droit résulte d'un bail, d'une servitude ou d'une autre forme de titre, de permis ou d'autorisation ;

c) la nature des travaux ou des éléments mis en place par ceux-ci n'auront pas pour effet de porter la surface de terrain qu'il est permis de maintenir déboisée au-delà des limites permises par les dispositions applicables à la vente, la location et l'octroi de droits immobiliers en vertu de la Loi sur les terres du domaine de l'État (L.R.Q., c. T-8.1) et, le cas échéant, des limites prévues dans le cadre d'une autorisation délivrée en lien avec cette construction, cet ouvrage ou cette infrastructure ;

d) les travaux sont réalisés conformément aux prescriptions de tout permis ou autorisation délivré pour ceux-ci ou en lien avec la construction, l'infrastructure ou l'ouvrage auxquels ils se rapportent, ainsi que dans le respect des mesures législatives et réglementaires applicables.

Pour l'application du présent article, les travaux de réparation et d'amélioration comprennent les travaux pour le remplacement ou la mise en place d'ouvrages ou d'installations dans le but de se conformer aux exigences d'une réglementation environnementale.

**3.5.** Nul ne peut enfouir, abandonner ou déposer des déchets, de la neige ou d'autres matières résiduelles, si ce n'est dans les poubelles, les installations ou les sites prévus par le ministre ou ailleurs, avec l'autorisation du ministre et conformément aux conditions qu'il fixe.

Malgré le premier alinéa, aucune autorisation n'est requise à l'égard d'une pourvoirie pour utiliser une installation ou un site d'élimination, en conformité avec la Loi sur la qualité de l'environnement et sa réglementation, lorsqu'elle l'utilisait déjà à la date de la prise d'effet du statut de protection de réserve projetée.

### §2.2 Règles de conduite des usagers

**3.6.** Toute personne qui séjourne, pratique une activité ou circule sur le territoire de la réserve projetée est tenue de garder les lieux dans un état satisfaisant et, avant de les quitter, de les remettre autant que possible dans leur état naturel.

**3.7.** Toute personne qui fait un feu de camp est tenue de s'assurer :

1° que l'endroit où le feu doit être allumé a été préalablement dégagé dans un rayon suffisant pour empêcher le feu de se propager, notamment par l'enlèvement sur la surface visée des branches, broussailles, feuilles sèches ou autres matériaux combustibles ;

2° du maintien d'une personne sur les lieux, pour surveiller le feu ;

3° de l'extinction complète du feu avant de quitter les lieux.

**3.8.** Il est interdit dans la réserve projetée :

1° de faire du bruit de façon excessive ;

2° de se conduire ou de se comporter d'une façon qui dérange indûment les autres usagers ou les empêche de jouir des lieux ;

3° de harceler la faune sauvage.

Pour l'application des paragraphes 1° et 2° du premier alinéa, sont considérés excessifs ou indus les agissements qui sont de nature à perturber de façon substantielle d'autres personnes et qui constituent des conditions

inusitées ou anormales de la réalisation d'une activité ou de l'utilisation permise d'un bien, d'un appareil ou d'un instrument sur le territoire de la réserve projetée.

**3.9.** À moins d'avoir été autorisé par le ministre et de se conformer aux conditions fixées, nul ne peut avoir accès, réaliser une activité ou circuler avec un véhicule dans un secteur donné de la réserve projetée, lorsque la signalisation mise en place par le ministre restreint cet accès, cette circulation ou la réalisation de certaines activités en vue de préserver le public d'un danger ou pour éviter de mettre en péril la faune, la flore ou d'autres composantes du milieu naturel.

**3.10.** Nul ne peut détruire, enlever, déplacer ou endommager les affiches, les écriteaux, les avis ou les autres formes de signalisation apposés par le ministre sur le site de la réserve projetée.

### §2.3 Activités diverses sujettes à autorisation

**3.11.** Nul ne peut occuper ou utiliser un même emplacement de la réserve projetée pendant une période de plus de 90 jours dans la même année, à moins d'y être autorisé par le ministre et de respecter les conditions qu'il fixe.

1° pour l'application du premier alinéa :

a) l'occupation ou l'utilisation d'un emplacement s'entend notamment du fait :

i. de séjourner ou de s'établir sur la réserve projetée, entre autres à des fins de villégiature ;

ii. d'y installer un campement ou un abri ;

iii. d'y installer, d'y enfouir ou d'y laisser tout bien, dont un équipement, un appareil ou un véhicule ;

b) l'expression « même emplacement » comprend tout autre emplacement situé dans un rayon de 1 kilomètre de cet emplacement ;

2° Malgré le premier alinéa, aucune autorisation n'est requise des personnes :

a) qui, à la date de la prise d'effet du statut de protection de réserve projetée, étaient parties à un bail ou bénéficiaient d'un autre droit ou autorisation leur permettant d'occuper légalement le territoire en vertu de la Loi sur les terres du domaine de l'État ou, selon le cas, de la Loi sur la conservation et la mise en valeur de la faune (L.R.Q., c. C-61.1), et qui voient leur droit

d'occupation renouvelé ou reconduit aux mêmes conditions, sous réserve des changements possibles dans la tarification ;

b) qui, conformément à la loi, bénéficient d'une sous-location, d'une cession du bail ou du transfert d'un droit ou d'une autorisation, visés au paragraphe a, et qui voient leur droit d'occupation renouvelé ou reconduit aux mêmes conditions, sous réserve des changements possibles dans la tarification ;

c) qui se prévalent de la possibilité d'acquérir un terrain occupé légalement à la date de la prise d'effet du statut de protection de réserve projetée, en vertu de la Loi sur les terres du domaine de l'État.

**3.12.** 1<sup>o</sup> Nul ne peut réaliser des activités d'aménagement forestier pour répondre à des besoins domestiques ou aux fins de maintenir la biodiversité, à moins d'être autorisé par le ministre et de réaliser ces activités conformément aux conditions qu'il fixe.

Les conditions de l'autorisation fixées par le ministre peuvent notamment porter sur les essences d'arbres ou d'arbustes, ainsi que la grosseur des tiges pouvant être coupées, les quantités autorisées et le lieu où ces activités peuvent être effectuées ;

2<sup>o</sup> Malgré le paragraphe 1<sup>o</sup>, sont exemptées de l'obligation de requérir une autorisation du ministre les personnes qui séjournent ou qui résident sur le territoire de la réserve projetée qui prélèvent le bois requis pour la réalisation d'un feu de camp en plein air.

Une autorisation du ministre n'est pas non plus requise pour le prélèvement de bois de chauffage pour répondre à des besoins domestiques dans les cas et aux conditions suivantes :

a) lorsque le prélèvement vise à approvisionner un camp de piégeage ou un abri sommaire dont la présence est permise sur le territoire de la réserve projetée :

i. si le prélèvement est réalisé par une personne en conformité avec les conditions du permis de récolte de bois de chauffage à des fins domestiques délivré par le ministre des Ressources naturelles et de la Faune en vertu de la Loi sur les forêts ;

ii. si la quantité de bois prélevé n'excède pas, par année, 7 m<sup>3</sup> apparents ;

b) dans les autres cas :

i. si le prélèvement est réalisé à l'intérieur d'un secteur qui est retenu par le ministre des Ressources naturelles et de la Faune comme un secteur pouvant faire l'objet de la délivrance de permis de récolte de bois de chauffage à des fins domestiques en vertu de la Loi sur les forêts, et qui était déjà retenu par lui à ce titre à la date de prise d'effet du statut de protection de réserve projetée ;

ii. si le prélèvement est réalisé par une personne qui, à la date de la prise d'effet du statut de protection de réserve projetée ou dans l'une des 3 années précédentes, était titulaire d'un permis pour la récolte de bois de chauffage à des fins domestiques lui ayant permis d'en récolter sur le territoire de la réserve projetée ;

iii. si le prélèvement est réalisé par une personne en conformité avec les conditions du permis de récolte de bois de chauffage à des fins domestiques délivré par le ministre des Ressources naturelles et de la Faune en vertu de la Loi sur les forêts ;

3<sup>o</sup> Malgré le paragraphe 1<sup>o</sup>, aucune autorisation n'est requise d'une personne, autorisée par bail à occuper le territoire de la réserve projetée, conformément aux dispositions du présent plan, pour réaliser une activité d'aménagement forestier pour l'une des fins suivantes :

a) dégager les superficies permises, les entretenir ou effectuer les percées visuelles et les autres prélèvements semblables permis par les dispositions régissant la vente, la location et l'octroi de droits immobiliers en vertu de la Loi sur les terres du domaine de l'État, y compris pour les voies d'accès, escaliers et autres sentiers permis en vertu de ces mêmes dispositions ;

b) dégager les espaces nécessaires à la mise en place ou au raccordement des lignes de distribution, installations et canalisations requises pour la fourniture d'eau, pour des installations sanitaires ou pour la fourniture d'électricité ou de services de télécommunications, ainsi que leurs entretien, réparation, reconstruction ou amélioration.

Cependant, lorsque les travaux visés au sous paragraphe b du paragraphe 3<sup>o</sup> sont effectués pour le compte ou sous la responsabilité d'une entreprise qui fournit l'un ou l'autre de ces services, leur réalisation, sauf les cas d'exemption prévus aux articles 3.13 et 3.15, est assujettie à une autorisation préalable du ministre ;

4<sup>o</sup> Malgré le paragraphe 1<sup>o</sup>, aucune autorisation n'est requise d'une personne pour réaliser une activité d'aménagement forestier pour maintenir une érablière et récolter des produits de l'érable en vue de répondre à ses besoins domestiques :

a) si l'activité est réalisée par une personne qui, à la date de la prise d'effet du statut de protection de réserve projetée ou dans l'une des 3 années précédentes, était titulaire d'un permis de culture et d'exploitation d'érablière, délivré par le ministre des Ressources naturelles et de la Faune en vertu de la Loi sur les forêts, lui ayant permis d'exercer ses activités d'acériculteur sur le territoire de la réserve projetée;

b) si l'activité est réalisée à l'intérieur d'une zone qui, selon le permis obtenu, faisait déjà l'objet des activités d'acériculture à la date de prise d'effet du statut de protection de réserve projetée ou dans l'une des 3 années précédentes;

c) si l'activité est réalisée par une personne en conformité avec les conditions du permis de culture et d'exploitation d'érablière délivré par le ministre des Ressources naturelles et de la Faune en vertu de la Loi sur les forêts.

#### §2.4 Exemptions d'autorisation

**3.13.** Malgré les dispositions qui précèdent, aucune autorisation n'est requise d'une personne pour la réalisation d'une activité ou d'une autre forme d'intervention sur le territoire de la réserve projetée s'il est urgent d'agir pour éviter qu'un préjudice ne soit causé à la santé ou à la sécurité de personnes ou afin de réparer ou de prévenir des dommages causés par une catastrophe réelle ou appréhendée. La personne concernée doit cependant informer sans délai le ministre de l'activité ou de l'intervention réalisée par elle.

**3.14.** Les membres d'une communauté autochtone qui, à des fins alimentaires, rituelles ou sociales, réalisent une intervention ou pratiquent une activité sur le territoire de la réserve projetée sont exemptés de l'obligation de requérir une autorisation pour ce faire.

Il est entendu que les dispositions du présent plan s'appliquent également sous réserve des exemptions d'autorisation et des autres dispositions prévues par la Loi sur les droits de chasse et de pêche dans les territoires de la Baie James et du Nouveau-Québec (L.R.Q., c. D-13.1).

**3.15.** Malgré les dispositions qui précèdent, les activités ou les interventions suivantes, concernant le transport, la distribution ou la production d'électricité qui sont effectuées par la société Hydro-Québec (Société) ou par une autre personne pour son compte, peuvent être réalisées sans que ne soit obtenu au préalable une autorisation du ministre en vertu du présent plan :

1° les activités ou interventions requises sur le territoire de la réserve projetée pour compléter un projet dont la réalisation a déjà été autorisée expressément par le gouvernement et le ministre, ou seulement par ce dernier, conformément aux exigences de la Loi sur la qualité de l'environnement (L.R.Q., c. Q-2), si elles sont réalisées conformément aux autorisations délivrées;

2° les activités ou interventions préalables à la préparation et au dépôt d'un rapport d'avant-projet, pour un projet dont une autorisation doit être obtenue en vertu de la Loi sur la qualité de l'environnement;

3° les activités ou interventions liées à un projet qui requiert une autorisation préalable du ministre en vertu de la Loi sur la qualité de l'environnement, lorsque leur réalisation vise à répondre à une demande de précisions ou d'informations complémentaires adressée par le ministre à la Société, si ces activités et interventions sont effectuées en conformité avec la demande formulée;

4° les activités ou interventions de la Société, dont les conditions de réalisation font l'objet d'un protocole conclu entre le ministre et la Société, et qui sont réalisées dans le respect de ces conditions.

La Société tient le ministre informé des différentes activités ou interventions visées par le présent article qu'elle projette réaliser avant de les effectuer sur le territoire de la réserve.

Pour l'application du présent article, les activités et interventions de la Société comprennent, entre autres, les études préliminaires, travaux d'analyse ou de recherche sur le terrain, les travaux requis pour l'étude et la vérification des impacts de corridors et de tracés de lignes de transport ou de distribution, les levés géologiques ou géophysiques, les lignes d'arpentage, ainsi que l'ouverture et l'entretien de chemins d'accès, de construction ou de circulation pour la réalisation de ces travaux.

#### §2.5 Dispositions générales

**3.16** La personne qui, pour son compte, celui d'un groupe ou pour plusieurs personnes, demande une autorisation au ministre est tenue de lui fournir les renseignements et documents qu'il lui précise en vue de permettre l'examen de la demande.

**3.17** L'autorisation donnée par le ministre qui est de portée générale ou collective peut être communiquée par tout mode approprié auprès des personnes visées qui peuvent s'en prévaloir ou en bénéficier, y compris par un avis affiché ou par une signalisation appropriée au

poste d'accueil ou à un autre endroit facilement accessible au public sur le territoire de la réserve projetée; le ministre peut aussi en remettre un exemplaire à toute personne concernée.

### §3. Activités régies par d'autres lois

Certaines activités susceptibles d'être exercées à l'intérieur de la réserve projetée sont également régies par d'autres dispositions législatives et réglementaires applicables, dont celles qui requièrent la délivrance d'un permis ou d'une autorisation ou le paiement de certains droits. L'exercice de certaines activités peut aussi être prohibé ou limité en vertu d'autres lois ou règlements applicables sur le territoire de la réserve projetée.

Dans les réserves projetées, un encadrement juridique particulier peut, notamment dans les domaines suivants, baliser les activités permises :

— Protection de l'environnement : mesures prévues en particulier par la Loi sur la qualité de l'environnement (L.R.Q., c. Q-2) et sa réglementation ;

— Espèces floristiques désignées menacées ou vulnérables : mesures interdisant notamment le prélèvement de ces espèces en vertu de la Loi sur les espèces menacées ou vulnérables (L.R.Q., c. E-12.01) ;

— Exploitation et conservation des ressources fauniques : mesures prévues par la Loi sur la conservation et la mise en valeur de la faune et sa réglementation (L.R.Q., c. C-61.1), dont les dispositions se rapportant aux pourvoiries et aux réserves de castor, ainsi que les mesures contenues dans les lois fédérales applicables, dont la réglementation sur les pêches ; dans les régions nordiques : mesures particulières prévues par la Loi sur les droits de chasse et de pêche dans les territoires de la Baie James et du Nouveau-Québec (L.R.Q., c. D-13.1) ;

— Recherche archéologique : mesures prévues en particulier par la Loi sur les biens culturels (L.R.Q., c. B-4) ;

— Accès et droits fonciers liés au domaine de l'État : mesures prévues par la Loi sur les terres du domaine de l'État (L.R.Q., c. T-8.1) et la Loi sur le régime des eaux (L.R.Q., c. R-13) et, dans les régions nordiques, la Loi sur le régime des terres dans les territoires de la Baie-James et du Nouveau-Québec (L.R.Q., c. R-13.1) ;

— Circulation : mesures prévues en particulier par la Loi sur les terres du domaine de l'État (L.R.Q., c. T-8.1) ainsi que par la réglementation sur la circulation de véhicules motorisés dans certains milieux fragiles édictée en vertu de la Loi sur la qualité de l'environnement ;

— Normes de construction et d'aménagement : mesures réglementaires adoptées par les autorités municipales régionales et locales en vertu des lois qui leur sont applicables.

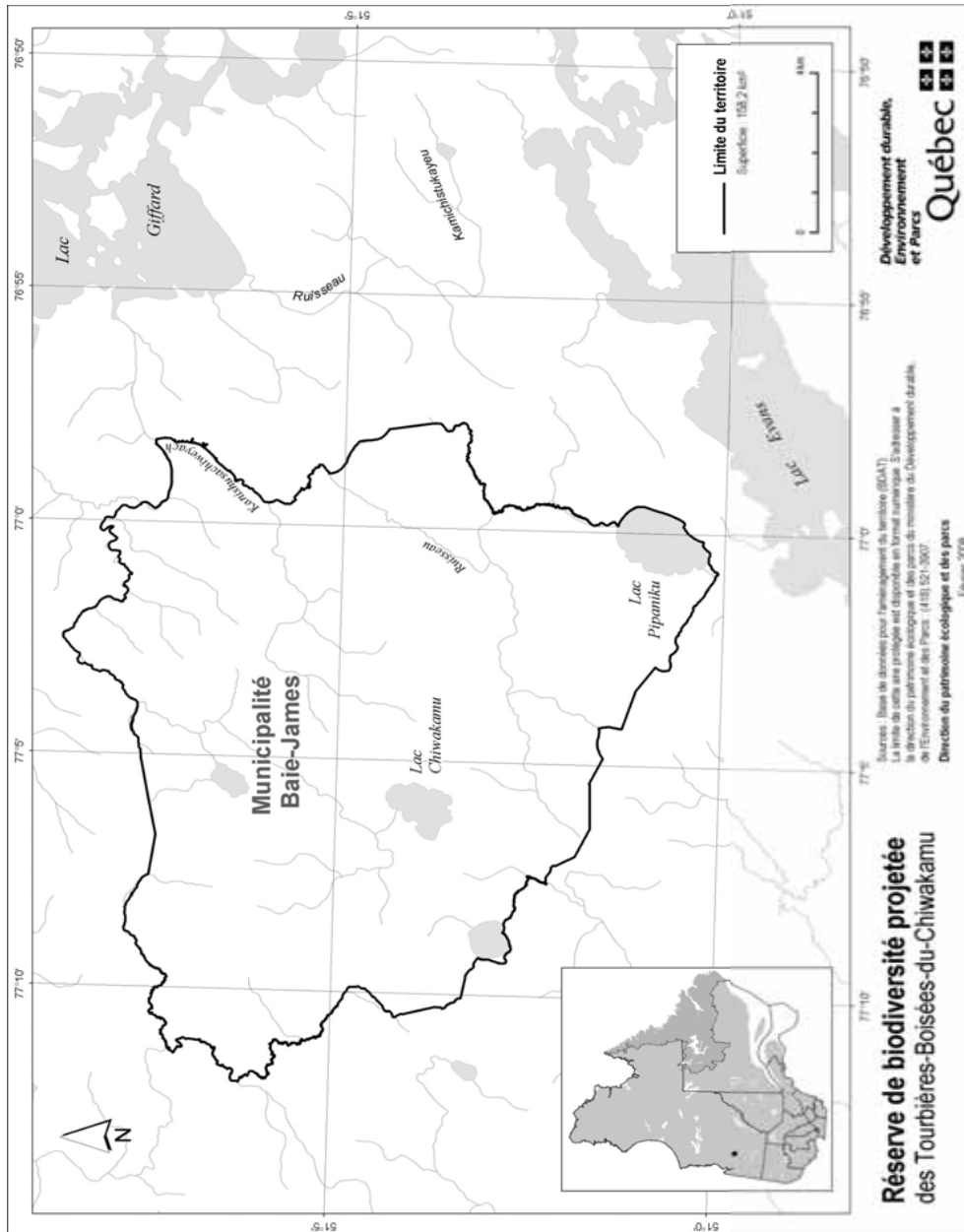
### 4. Responsabilités de la ministre du Développement durable, de l'Environnement et des Parcs

La conservation et la gestion de la réserve de biodiversité projetée des Tourbières-Boisées-du-Chiwakamu relèvent de la ministre du Développement durable, de l'Environnement et des Parcs. Elle veille notamment à la surveillance et au contrôle des activités qui peuvent s'y dérouler. Dans sa gestion, la ministre bénéficie de la collaboration et de la participation d'autres intervenants gouvernementaux qui détiennent des responsabilités spécifiques sur ce territoire ou à proximité de celui-ci, tel que le ministre des Ressources naturelles et de la Faune. L'exercice de leurs attributions tiendra notamment compte de la protection souhaitée pour ces milieux naturels et du statut de protection qui leur est maintenant accordé. Aucune mesure de conservation supplémentaire n'est, à ce stade-ci, envisagée. À l'égard du zonage, les objectifs de conservation pour la période de protection provisoire étant les mêmes sur l'ensemble du territoire, la réserve projetée n'est constituée que d'une seule zone de conservation.



## ANNEXE 1

## CARTE DE LA RÉSERVE DE BIODIVERSITÉ PROJÉTÉE DES TOURBIÈRES-BOISÉES-DU-CHIWAKAMU



## STRATÉGIE QUÉBÉCOISE SUR LES AIRES PROTÉGÉES



# Réserve de biodiversité projetée des Montagnes- Blanches

**Plan de conservation**



Avril 2008

## 1. Statut de protection et toponyme

Le statut de protection du territoire décrit ci-après est celui de réserve de biodiversité projetée, statut régi par la Loi sur la conservation du patrimoine naturel (L.R.Q. c. C-61.01).

Le statut de protection permanent envisagé est celui de «réserve de biodiversité», ce statut étant régi par la Loi sur la conservation du patrimoine naturel.

Le toponyme provisoire est : Réserve de biodiversité projetée des Montagnes-Blanches. Le toponyme officiel sera déterminé lors de l'attribution d'un statut permanent de protection au territoire.

## 2. Plan et description

### 2.1. Situation géographique, limites et dimensions

Les limites et la localisation de la réserve de biodiversité projetée des Montagnes-Blanches apparaissent au plan constituant l'annexe 1.

La réserve de biodiversité projetée des Montagnes-Blanches se situe principalement (98,9 %) dans la région administrative du Saguenay - Lac-Saint-Jean et dans de plus faibles proportions dans la région administrative de la Côte-Nord, entre le 50°42' et le 51°24' de latitude nord et le 69°59' et le 70°27' de longitude ouest. Elle se localise à environ 55 kilomètres à l'ouest du réservoir Manicouagan et 225 kilomètres au nord-ouest de Baie-Comeau. Elle couvre une superficie de 959,2 km<sup>2</sup>. La réserve est localisée principalement (948 km<sup>2</sup>) sur le territoire non organisé de Mont-Valin dans la MRC du Fjord-du-Saguenay et en partie sur le territoire non organisé de Rivière-aux-Outardes au sein de la MRC de Manicouagan.

### 2.2. Portrait écologique

La réserve de biodiversité projetée des Montagnes-Blanches est située dans la province naturelle des Laurentides centrales. De façon plus précise, la réserve de biodiversité projetée des Montagnes-Blanches vise la conservation d'une portion de trois ensembles physiographiques soit les Buttes du Lac-à-la-Croix dans la région naturelle de la Cuvette du réservoir Manicouagan ainsi que les Hautes collines du Lac-à-la-Croix et les Basses collines du Lac Manouanis dans la région naturelle du Massif de la Manouanis. La protection de ce territoire permet aussi la conservation de pessières à mousses intactes et de tourbières situées à la limite de la zone d'exploitation forestière.

### 2.2.1. Éléments représentatifs

**Climat :** Le territoire est sous l'influence d'un climat continental dont la température moyenne est de type subpolaire froide (-9,4°C à -6,0°C), le niveau de précipitations annuelles est de type subhumide (800 à 1359 mm) et la saison de croissance est d'une durée moyenne (150 à 179 j) sauf au sommet des montagnes où la saison de croissance est courte (120 à 149 j). Le territoire occupe le domaine bioclimatique de la pessière à mousses.

**Géologie et géomorphologie :** Les montagnes blanches appartiennent à la province géologique de Grenville, qui est constituée de roches précambriennes ayant été déformées lors des orogénèses labradorienne et grenvillienne, il y a plus d'un milliard d'années. L'assise géologique dans la réserve projetée est principalement composée de roches mafiques ou ultramafiques (anorthosite et gabbronorite) et de roches acides, intermédiaires ou gneissiques (gneiss gris à quartz, plagioclase, biotite et/ou hornblende, gneiss mafique à hornblende et/ou biotite et amphibolitegnésien). De plus, la pointe sud de la réserve de biodiversité projetée est composée de gneiss charnockitique et de granitoïdes à orthopyroxène. Au plan géomorphologique, le roc parsemé de till affleure sur les sommets, tandis que les versants sont nappés d'un dépôt de till (moraine de fond) qui peut atteindre quelques mètres d'épaisseur dans les parties concaves des plus longs versants. Les fonds des vallées sont tapissés de dépôts fluvioglaciaires juxta et pro-glaciaires où des eskers sont parfois observés avec des alluvions récentes en marge des cours d'eau. Des dépôts organiques sont aussi retrouvés dans les dépressions où s'accumule la tourbe. Dans la réserve de biodiversité projetée, l'altitude varie de 490 m à 996 m.

**Hydrographie :** Le réseau hydrographique de la réserve de biodiversité occupe 10 % (98 km<sup>2</sup>) du territoire et est composé de plus de 800 lacs dont les deux principaux sont le lac Manouanis et le lac à la Croix d'une superficie respective de 33 km<sup>2</sup> et 25 km<sup>2</sup>. Le lac à la Croix fait partie du bassin versant de la rivière aux Outardes alors que le lac Manouanis est compris dans le bassin versant de la rivière Betsiamites. Quelques petits lacs de la région du centre ouest de la réserve font plutôt partie du bassin versant de la rivière Péribonca. En ce qui concerne les cours d'eau, les principaux sont les rivières Betsiamites et Manouanis qui se déversent dans le lac Manouanis, la rivière Memepishin qui se jette dans le lac à la Croix puis la rivière à la Croix qui sort des limites de la réserve de biodiversité projetée pour se déverser dans la rivière aux Outardes.

Couvert végétal : La réserve de biodiversité projetée des Montagnes-Blanches est constituée de milieux forestiers sur 69 % (666 km<sup>2</sup>) du territoire protégé alors que 13 % (123 km<sup>2</sup>) correspond à des zones d'exposition du roc et 5 % abrite des milieux humides. Les forêts résineuses occupent 67,9 % du territoire de la réserve de biodiversité projetée alors que les forêts mixtes occupent 1,5 %. La pessière à épinettes noires (*Picea mariana*) est le groupement d'essence dominant sur le territoire (307 km<sup>2</sup>) suivie de la pessière à sapins baumiers (*Abies balsamea*) ou épinettes blanches (*Picea glauca*). Des peuplements contenant du pin gris (*Pinus banksiana*) et des peuplements dominés par le bouleau blanc (*Betula papyrifera*) ont aussi été observés dans la réserve de biodiversité projetée sur des superficies de 15 km<sup>2</sup> et de 1 km<sup>2</sup> respectivement. Du thuya (*Thuja occidentalis*) et du mélèze laricin (*Larix laricina*) sont aussi présents sur de petites superficies. En ce qui concerne l'âge des peuplements, 64 % de la réserve de biodiversité projetée, soit 611 km<sup>2</sup>, est constitué de peuplements de plus de 90 ans. La majorité étant des pessières à épinettes noires de plus de 120 ans (297 km<sup>2</sup>) et de vieilles pessières inéquiennes à sapins baumiers ou épinettes blanches (209 km<sup>2</sup>).

Faune : Une partie de la réserve de biodiversité projetée des Montagnes-Blanches a été identifiée comme faisant partie de l'aire d'utilisation intensive globale de l'écotype forestier du caribou des bois (*Rangifer tarandus caribou*). De plus, la totalité de la réserve de biodiversité projetée des Montagnes-Blanches est située dans les limites d'application du plan de rétablissement du caribou des bois (*Rangifer tarandus caribou*) écotype forestier.

### 2.2.2. Éléments remarquables

L'écotype forestier du caribou des bois (*Rangifer tarandus caribou*), une espèce désignée vulnérable en mars 2005, utilise le territoire de la réserve de biodiversité projetée.

### 2.3. Occupations et usages du territoire

Le territoire figure en totalité dans la réserve de castor de Bersimis dans laquelle la communauté innue de Pessamit bénéficie de droits particuliers au regard de l'exploitation des animaux à fourrure (chasse et piégeage).

Un projet de site patrimonial Innu identifié à l'Entente de principe d'ordre général entre les Premières Nations de Mamuitun et de Nutashkuan, le gouvernement du Québec et le gouvernement du Canada (EPOG) a été proposé dans le secteur. Ce territoire deviendrait un site patrimonial rattaché à la Première Nation de Pessamit et serait assujéti à une réglementation québécoise adaptée afin de protéger leur caractère patrimonial. Cette

réglementation sera mutuellement agréée. Le projet de site patrimonial se situe autour du lac Manouanis et de part et d'autre de la rivière Betsiamites sur une largeur de un kilomètre.

En ce qui concerne les baux fonciers, sept ont été octroyés à l'intérieur des limites de la réserve de biodiversité projetée des Montagnes-Blanches. De ces derniers, cinq ont été attribués à des fins personnelles de villégiature (chalet) et deux à des fins d'abris sommaires.

## 3. Régime des activités

### §1. Introduction

Les activités exercées à l'intérieur de la réserve projetée sont principalement régies par les dispositions de la Loi sur la conservation du patrimoine naturel.

Les dispositions de la présente section prévoient des interdictions additionnelles à celles déjà interdites par la loi et elles encadrent la réalisation de certaines activités permises de manière à mieux assurer la protection du milieu naturel dans le respect des principes de conservation et des autres objectifs de gestion des réserves projetées concernées. C'est ainsi que certaines activités sont notamment sujettes à une autorisation préalable du ministre et au respect des conditions fixées par lui pour leur réalisation. Les activités permises et interdites envisagées pour la période qui fait suite à l'octroi d'un statut permanent par le gouvernement sont les mêmes en faisant les ajustements nécessaires pour tenir compte de l'application de l'article 46 de la loi.

Rappelons qu'en vertu de la Loi sur la conservation du patrimoine naturel, les principales activités interdites dans un territoire bénéficiant d'un statut de réserve de biodiversité ou aquatique projetée sont les suivantes :

- l'exploitation minière, gazière ou pétrolière ;
- l'aménagement forestier au sens de l'article 3 de la Loi sur les forêts (L.R.Q., c. F-4.1) ;
- l'exploitation des forces hydrauliques et toute production commerciale ou industrielle d'énergie.

### §2. Interdictions, autorisations préalables et autres conditions d'exercice de certaines activités dans la réserve projetée

#### §2.1 Protection des ressources et du milieu naturel

**3.1.** Sous réserve de l'interdiction prévue au deuxième alinéa, nul ne peut implanter dans la réserve projetée, notamment par ensemencement, des spécimens ou

individus d'espèces fauniques indigènes ou non indigènes au milieu, à moins de détenir une autorisation du ministre et de respecter les conditions qu'il fixe.

Nul ne peut ensemer un cours d'eau ou un plan d'eau à des fins d'aquaculture, de pêche commerciale ou d'une autre fin commerciale.

À moins de détenir une autorisation du ministre et de respecter les conditions qu'il fixe, nul ne peut implanter dans la réserve projetée une espèce floristique non indigène à celle-ci.

En plus des caractéristiques et du nombre des espèces visées, avant de délivrer une autorisation en application du présent article, le ministre prend notamment en compte les risques de déséquilibre pour la biodiversité, l'importance de conserver les différents écosystèmes, les besoins des espèces qui y vivent, les besoins de réhabilitation de milieux ou d'habitats dégradés au sein de la réserve projetée, de même que l'intérêt de réintroduire certaines espèces disparues.

**3.2.** Nul ne peut utiliser d'engrais ou de fertilisant dans la réserve projetée. Le compost à des fins domestiques est toutefois permis s'il est utilisé à une distance d'au moins 20 mètres d'un cours d'eau ou d'un plan d'eau mesurée à partir de la ligne des hautes eaux.

La ligne des hautes eaux s'entend de celle définie par la Politique de protection des rives, du littoral et des plaines inondables adoptée par le décret n<sup>o</sup> 468-2005 du 18 mai 2005.

**3.3.** À moins d'avoir été autorisé par le ministre et de réaliser l'activité conformément aux conditions qu'il fixe, nul ne peut :

1<sup>o</sup> intervenir dans un milieu humide, dont un marais, un marécage ou une tourbière ;

2<sup>o</sup> modifier le drainage naturel ou le régime hydrique de la réserve, notamment en y créant ou en y aménageant des cours d'eau ou des plans d'eau ;

3<sup>o</sup> creuser, remblayer, obstruer ou détourner tout cours d'eau ou plan d'eau ;

4<sup>o</sup> réaliser l'installation ou mettre en place toute construction, infrastructure ou tout nouvel ouvrage dans le lit, les rives ou la plaine inondable d'un cours d'eau ou un plan d'eau ; aucune autorisation n'est toutefois requise pour les ouvrages mineurs — quai ou plate-forme, abris de bateau — dont la mise en place est réalisée à des fins privées et peut s'effectuer gratuitement en vertu de l'article 2 du Règlement sur le domaine hydrique de l'État édicté par le décret n<sup>o</sup> 81-2003 du 29 janvier 2003 ;

5<sup>o</sup> réaliser une activité autre que celles visées par les paragraphes précédents qui est susceptible de dégrader le lit ou les rives d'un plan d'eau ou d'un cours d'eau ou d'altérer directement et substantiellement la qualité ou les caractéristiques biochimiques de milieux aquatiques, riverains ou humides de la réserve projetée, entre autres, en y déchargeant ou déversant tout déchet ou toute substance polluante ;

6<sup>o</sup> réaliser des travaux d'aménagement du sol, y compris tout enfouissement, terrassement, enlèvement ou déplacement de matériaux de surface ou du couvert végétal, à quelque fin que ce soit, dont les aménagements récréo-touristiques comme la réalisation de sentiers ;

7<sup>o</sup> réaliser l'installation ou mettre en place toute construction, infrastructure ou tout nouvel ouvrage ;

8<sup>o</sup> effectuer la reconstruction ou la démolition d'une construction, d'une infrastructure ou d'un ouvrage ;

9<sup>o</sup> réaliser une activité susceptible de dégrader sévèrement le sol, une formation géologique ou d'endommager le couvert végétal, entre autres, en effectuant du décapage, le creusage de tranchée ou des excavations ;

10<sup>o</sup> utiliser un pesticide, aucune autorisation n'étant toutefois requise pour l'utilisation d'un insectifuge à des fins personnelles ;

11<sup>o</sup> réaliser des activités éducatives ou de recherche, lorsqu'elles sont susceptibles d'endommager ou de perturber de façon substantielle le milieu naturel, notamment par la nature ou l'importance des échantillons prélevés ou par le caractère invasif de la méthode ou du procédé employé ;

12<sup>o</sup> réaliser une compétition sportive, un tournoi, un rallye ou un évènement similaire, lorsque le nombre de personnes susceptibles d'y participer et d'accéder en même temps au territoire de la réserve projetée est de plus de 15 personnes ; aucune autorisation ne peut toutefois être délivrée par le ministre dans le cas où l'activité en cause implique le passage de véhicules motorisés, à moins qu'il ne lui ait été démontré l'impossibilité d'organiser ailleurs l'activité ou les contraintes sévères empêchant le contournement du territoire de la réserve projetée.

Les conditions d'autorisation fixées par le ministre peuvent notamment porter sur la localisation de l'activité autorisée, les méthodes employées, les superficies qui peuvent être dégagées ou déboisées, les types de matériaux pouvant être utilisés, dont ceux prélevés sur le territoire, ainsi que la présence d'ouvrages ou d'installations accessoires. Elles peuvent notamment aussi prévoir

l'exigence de réaliser un suivi périodique ou de produire au ministre un rapport, entre autres, pour les résultats obtenus dans le cadre d'une recherche visée au paragraphe 11<sup>o</sup> du premier alinéa.

**3.4.** Malgré les paragraphes 6<sup>o</sup>, 7<sup>o</sup>, 8<sup>o</sup> et 9<sup>o</sup> du premier alinéa de l'article 3.3, aucune autorisation n'est requise pour réaliser des travaux mentionnés au paragraphe 1<sup>o</sup> du présent article lorsque les exigences du paragraphe 2<sup>o</sup> sont respectées.

1<sup>o</sup> Les travaux visent :

a) l'entretien, la réparation ou l'amélioration de toute construction, infrastructure ou de tout ouvrage, dont un camp, un chalet, un chemin ou un sentier, y compris une installation qui leur est accessoire, comme un belvédère ou un escalier ;

b) la construction ou la mise en place :

i. d'une dépendance ou d'une installation accessoire à un camp de piégeage, un abri sommaire, un refuge ou un chalet, dont un cabanon, un puits, une prise d'eau ou des installations sanitaires ;

ii. d'un camp de piégeage, d'un abri sommaire, d'un refuge ou d'un chalet lorsque, à la date de la prise d'effet du statut de réserve projetée, un tel bâtiment était permis dans le cadre du droit d'usage ou d'occupation octroyé, mais n'avait pas encore été réalisé ;

c) la démolition ou la reconstruction d'un camp de piégeage, d'un abri sommaire, d'un refuge ou d'un chalet, y compris une dépendance ou une installation accessoire à une telle construction, dont un cabanon, un puits, une prise d'eau ou des installations sanitaires.

2<sup>o</sup> Les travaux sont réalisés dans le respect de ce qui suit :

a) les travaux visent une construction, une infrastructure ou un ouvrage dont la présence est permise sur le territoire de la réserve projetée ;

b) les travaux sont effectués à l'intérieur de la superficie du terrain ou de l'emprise qui fait l'objet du droit d'usage ou d'occupation dans la réserve projetée, que ce droit résulte d'un bail, d'une servitude ou d'une autre forme de titre, de permis ou d'autorisation ;

c) la nature des travaux ou des éléments mis en place par ceux-ci n'auront pas pour effet de porter la surface de terrain qu'il est permis de maintenir déboisée au-delà des limites permises par les dispositions applicables à la

vente, la location et l'octroi de droits immobiliers en vertu de la Loi sur les terres du domaine de l'État (L.R.Q., c. T-8.1) et, le cas échéant, des limites prévues dans le cadre d'une autorisation délivrée en lien avec cette construction, cet ouvrage ou cette infrastructure ;

d) les travaux sont réalisés conformément aux prescriptions de tout permis ou autorisation délivré pour ceux-ci ou en lien avec la construction, l'infrastructure ou l'ouvrage auxquels ils se rapportent, ainsi que dans le respect des mesures législatives et réglementaires applicables.

Pour l'application du présent article, les travaux de réparation et d'amélioration comprennent les travaux pour le remplacement ou la mise en place d'ouvrages ou d'installations dans le but de se conformer aux exigences d'une réglementation environnementale.

**3.5.** Nul ne peut enfouir, abandonner ou déposer des déchets, de la neige ou d'autres matières résiduelles, si ce n'est dans les poubelles, les installations ou les sites prévus par le ministre ou ailleurs, avec l'autorisation du ministre et conformément aux conditions qu'il fixe.

Malgré le premier alinéa, aucune autorisation n'est requise à l'égard d'une pourvoirie pour utiliser une installation ou un site d'élimination, en conformité avec la Loi sur la qualité de l'environnement et sa réglementation, lorsqu'elle l'utilisait déjà à la date de la prise d'effet du statut de protection de réserve projetée.

## §2.2 Règles de conduite des usagers

**3.6.** Toute personne qui séjourne, pratique une activité ou circule sur le territoire de la réserve projetée est tenue de garder les lieux dans un état satisfaisant et, avant de les quitter, de les remettre autant que possible dans leur état naturel.

**3.7.** Toute personne qui fait un feu de camp est tenue de s'assurer :

1<sup>o</sup> que l'endroit où le feu doit être allumé a été préalablement dégagé dans un rayon suffisant pour empêcher le feu de se propager, notamment par l'enlèvement sur la surface visée des branches, broussailles, feuilles sèches ou autres matériaux combustibles ;

2<sup>o</sup> du maintien d'une personne sur les lieux, pour surveiller le feu ;

3<sup>o</sup> de l'extinction complète du feu avant de quitter les lieux.

**3.8.** Il est interdit dans la réserve projetée :

1<sup>o</sup> de faire du bruit de façon excessive ;

2<sup>o</sup> de se conduire ou de se comporter d'une façon qui dérange indûment les autres usagers ou les empêche de jouir des lieux ;

3<sup>o</sup> de harceler la faune sauvage.

Pour l'application des paragraphes 1<sup>o</sup> et 2<sup>o</sup> du premier alinéa, sont considérés excessifs ou indus les agissements qui sont de nature à perturber de façon substantielle d'autres personnes et qui constituent des conditions inusitées ou anormales de la réalisation d'une activité ou de l'utilisation permise d'un bien, d'un appareil ou d'un instrument sur le territoire de la réserve projetée.

**3.9.** À moins d'avoir été autorisé par le ministre et de se conformer aux conditions fixées, nul ne peut avoir accès, réaliser une activité ou circuler avec un véhicule dans un secteur donné de la réserve projetée, lorsque la signalisation mise en place par le ministre restreint cet accès, cette circulation ou la réalisation de certaines activités en vue de préserver le public d'un danger ou pour éviter de mettre en péril la faune, la flore ou d'autres composantes du milieu naturel.

**3.10.** Nul ne peut détruire, enlever, déplacer ou endommager les affiches, les écriteaux, les avis ou les autres formes de signalisation apposés par le ministre sur le site de la réserve projetée.

### §2.3 Activités diverses sujettes à autorisation

**3.11.** Nul ne peut occuper ou utiliser un même emplacement de la réserve projetée pendant une période de plus de 90 jours dans la même année, à moins d'y être autorisé par le ministre et de respecter les conditions qu'il fixe.

1<sup>o</sup> pour l'application du premier alinéa :

a) l'occupation ou l'utilisation d'un emplacement s'entend notamment du fait :

i. de séjourner ou de s'établir sur la réserve projetée, entre autres à des fins de villégiature ;

ii. d'y installer un campement ou un abri ;

iii. d'y installer, d'y enfouir ou d'y laisser tout bien, dont un équipement, un appareil ou un véhicule ;

b) l'expression « même emplacement » comprend tout autre emplacement situé dans un rayon de 1 kilomètre de cet emplacement ;

2<sup>o</sup> Malgré le premier alinéa, aucune autorisation n'est requise des personnes :

a) qui, à la date de la prise d'effet du statut de protection de réserve projetée, étaient parties à un bail ou bénéficiaient d'un autre droit ou autorisation leur permettant d'occuper légalement le territoire en vertu de la Loi sur les terres du domaine de l'État ou, selon le cas, de la Loi sur la conservation et la mise en valeur de la faune (L.R.Q., c. C-61.1), et qui voient leur droit d'occupation renouvelé ou reconduit aux mêmes conditions, sous réserve des changements possibles dans la tarification ;

b) qui, conformément à la loi, bénéficient d'une sous-location, d'une cession du bail ou du transfert d'un droit ou d'une autorisation, visés au paragraphe a, et qui voient leur droit d'occupation renouvelé ou reconduit aux mêmes conditions, sous réserve des changements possibles dans la tarification ;

c) qui se prévalent de la possibilité d'acquérir un terrain occupé légalement à la date de la prise d'effet du statut de protection de réserve projetée, en vertu de la Loi sur les terres du domaine de l'État.

**3.12.** 1<sup>o</sup> Nul ne peut réaliser des activités d'aménagement forestier pour répondre à des besoins domestiques ou aux fins de maintenir la biodiversité, à moins d'être autorisé par le ministre et de réaliser ces activités conformément aux conditions qu'il fixe.

Les conditions de l'autorisation fixées par le ministre peuvent notamment porter sur les essences d'arbres ou d'arbustes, ainsi que la grosseur des tiges pouvant être coupées, les quantités autorisées et le lieu où ces activités peuvent être effectuées ;

2<sup>o</sup> Malgré le paragraphe 1<sup>o</sup>, sont exemptées de l'obligation de requérir une autorisation du ministre les personnes qui séjournent ou qui résident sur le territoire de la réserve projetée qui prélèvent le bois requis pour la réalisation d'un feu de camp en plein air.

Une autorisation du ministre n'est pas non plus requise pour le prélèvement de bois de chauffage pour répondre à des besoins domestiques dans les cas et aux conditions suivantes :

a) lorsque le prélèvement vise à approvisionner un camp de piégeage ou un abri sommaire dont la présence est permise sur le territoire de la réserve projetée :

i. si le prélèvement est réalisé par une personne en conformité avec les conditions du permis de récolte de bois de chauffage à des fins domestiques délivré par le ministre des Ressources naturelles et de la Faune en vertu de la Loi sur les forêts;

ii. si la quantité de bois prélevé n'excède pas, par année, 7 m<sup>3</sup> apparents;

*b)* dans les autres cas :

i. si le prélèvement est réalisé à l'intérieur d'un secteur qui est retenu par le ministre des Ressources naturelles et de la Faune comme un secteur pouvant faire l'objet de la délivrance de permis de récolte de bois de chauffage à des fins domestiques en vertu de la Loi sur les forêts, et qui était déjà retenu par lui à ce titre à la date de prise d'effet du statut de protection de réserve projetée;

ii. si le prélèvement est réalisé par une personne qui, à la date de la prise d'effet du statut de protection de réserve projetée ou dans l'une des 3 années précédentes, était titulaire d'un permis pour la récolte de bois de chauffage à des fins domestiques lui ayant permis d'en récolter sur le territoire de la réserve projetée;

iii. si le prélèvement est réalisé par une personne en conformité avec les conditions du permis de récolte de bois de chauffage à des fins domestiques délivré par le ministre des Ressources naturelles et de la Faune en vertu de la Loi sur les forêts;

3° Malgré le paragraphe 1°, aucune autorisation n'est requise d'une personne, autorisée par bail à occuper le territoire de la réserve projetée, conformément aux dispositions du présent plan, pour réaliser une activité d'aménagement forestier pour l'une des fins suivantes :

*a)* dégager les superficies permises, les entretenir ou effectuer les percées visuelles et les autres prélèvements semblables permis par les dispositions régissant la vente, la location et l'octroi de droits immobiliers en vertu de la Loi sur les terres du domaine de l'État, y compris pour les voies d'accès, escaliers et autres sentiers permis en vertu de ces mêmes dispositions;

*b)* dégager les espaces nécessaires à la mise en place ou au raccordement des lignes de distribution, installations et canalisations requises pour la fourniture d'eau, pour des installations sanitaires ou pour la fourniture d'électricité ou de services de télécommunications, ainsi que leurs entretien, réparation, reconstruction ou amélioration.

Cependant, lorsque les travaux visés au sous paragraphe *b* du paragraphe 3° sont effectués pour le compte ou sous la responsabilité d'une entreprise qui fournit l'un ou l'autre de ces services, leur réalisation, sauf les cas d'exemption prévus aux articles 3.13 et 3.15, est assujettie à une autorisation préalable du ministre;

4° Malgré le paragraphe 1°, aucune autorisation n'est requise d'une personne pour réaliser une activité d'aménagement forestier pour maintenir une érablière et récolter des produits de l'érable en vue de répondre à ses besoins domestiques :

*a)* si l'activité est réalisée par une personne qui, à la date de la prise d'effet du statut de protection de réserve projetée ou dans l'une des 3 années précédentes, était titulaire d'un permis de culture et d'exploitation d'érablière, délivré par le ministre des Ressources naturelles et de la Faune en vertu de la Loi sur les forêts, lui ayant permis d'exercer ses activités d'acériculteur sur le territoire de la réserve projetée;

*b)* si l'activité est réalisée à l'intérieur d'une zone qui, selon le permis obtenu, faisait déjà l'objet des activités d'acériculture à la date de prise d'effet du statut de protection de réserve projetée ou dans l'une des 3 années précédentes;

*c)* si l'activité est réalisée par une personne en conformité avec les conditions du permis de culture et d'exploitation d'érablière délivré par le ministre des Ressources naturelles et de la Faune en vertu de la Loi sur les forêts.

#### §2.4 Exemptions d'autorisation

**3.13.** Malgré les dispositions qui précèdent, aucune autorisation n'est requise d'une personne pour la réalisation d'une activité ou d'une autre forme d'intervention sur le territoire de la réserve projetée s'il est urgent d'agir pour éviter qu'un préjudice ne soit causé à la santé ou à la sécurité de personnes ou afin de réparer ou de prévenir des dommages causés par une catastrophe réelle ou appréhendée. La personne concernée doit cependant informer sans délai le ministre de l'activité ou de l'intervention réalisée par elle.

**3.14.** Les membres d'une communauté autochtone qui, à des fins alimentaires, rituelles ou sociales, réalisent une intervention ou pratiquent une activité sur le territoire de la réserve projetée sont exemptés de l'obligation de requérir une autorisation pour ce faire.



**3.15.** Malgré les dispositions qui précèdent, les activités ou les interventions suivantes, concernant le transport, la distribution ou la production d'électricité qui sont effectuées par la société Hydro-Québec (Société) ou par une autre personne pour son compte, peuvent être réalisées sans que ne soit obtenu au préalable une autorisation du ministre en vertu du présent plan :

1<sup>o</sup> les activités ou interventions requises sur le territoire de la réserve projetée pour compléter un projet dont la réalisation a déjà été autorisée expressément par le gouvernement et le ministre, ou seulement par ce dernier, conformément aux exigences de la Loi sur la qualité de l'environnement (L.R.Q., c. Q-2), si elles sont réalisées conformément aux autorisations délivrées ;

2<sup>o</sup> les activités ou interventions préalables à la préparation et au dépôt d'un rapport d'avant-projet, pour un projet dont une autorisation doit être obtenue en vertu de la Loi sur la qualité de l'environnement ;

3<sup>o</sup> les activités ou interventions liées à un projet qui requiert une autorisation préalable du ministre en vertu de la Loi sur la qualité de l'environnement, lorsque leur réalisation vise à répondre à une demande de précisions ou d'informations complémentaires adressée par le ministre à la Société, si ces activités et interventions sont effectuées en conformité avec la demande formulée ;

4<sup>o</sup> les activités ou interventions de la Société, dont les conditions de réalisation font l'objet d'un protocole conclu entre le ministre et la Société, et qui sont réalisées dans le respect de ces conditions.

La Société tient le ministre informé des différentes activités ou interventions visées par le présent article qu'elle projette réaliser avant de les effectuer sur le territoire de la réserve.

Pour l'application du présent article, les activités et interventions de la Société comprennent, entre autres, les études préliminaires, travaux d'analyse ou de recherche sur le terrain, les travaux requis pour l'étude et la vérification des impacts de corridors et de tracés de lignes de transport ou de distribution, les levés géologiques ou géophysiques, les lignes d'arpentage, ainsi que l'ouverture et l'entretien de chemins d'accès, de construction ou de circulation pour la réalisation de ces travaux.

### §2.5 Dispositions générales

**3.16.** La personne qui, pour son compte, celui d'un groupe ou pour plusieurs personnes, demande une autorisation au ministre est tenue de lui fournir les renseignements et documents qu'il lui précise en vue de permettre l'examen de la demande.

**3.17.** L'autorisation donnée par le ministre qui est de portée générale ou collective peut être communiquée par tout mode approprié auprès des personnes visées qui peuvent s'en prévaloir ou en bénéficier, y compris par un avis affiché ou par une signalisation appropriée au poste d'accueil ou à un autre endroit facilement accessible au public sur le territoire de la réserve projetée ; le ministre peut aussi en remettre un exemplaire à toute personne concernée.

### §3. Activités régies par d'autres lois

Certaines activités susceptibles d'être exercées à l'intérieur de la réserve projetée sont également régies par d'autres dispositions législatives et réglementaires applicables, dont celles qui requièrent la délivrance d'un permis ou d'une autorisation ou le paiement de certains droits. L'exercice de certaines activités peut aussi être prohibé ou limité en vertu d'autres lois ou règlements applicables sur le territoire de la réserve projetée.

Dans les réserves projetées, un encadrement juridique particulier peut, notamment dans les domaines suivants, baliser les activités permises :

— Protection de l'environnement : mesures prévues en particulier par la Loi sur la qualité de l'environnement (L.R.Q., c. Q-2) et sa réglementation ;

— Espèces floristiques désignées menacées ou vulnérables : mesures interdisant notamment le prélèvement de ces espèces en vertu de la Loi sur les espèces menacées ou vulnérables (L.R.Q., c. E-12.01) ;

— Exploitation et conservation des ressources fauniques : mesures prévues par la Loi sur la conservation et la mise en valeur de la faune et sa réglementation (L.R.Q., c. C-61.1), dont les dispositions se rapportant aux pourvoiries et aux réserves de castor, ainsi que les mesures contenues dans les lois fédérales applicables, dont la réglementation sur les pêches ;

— Recherche archéologique : mesures prévues en particulier par la Loi sur les biens culturels (L.R.Q., c. B-4) ;

— Accès et droits fonciers liés au domaine de l'État : mesures prévues par la Loi sur les terres du domaine de l'État (L.R.Q., c. T-8.1) et la Loi sur le régime des eaux (L.R.Q., c. R-13) ;

— Circulation : mesures prévues en particulier par la Loi sur les terres du domaine de l'État (L.R.Q., c. T-8.1) ainsi que par la réglementation sur la circulation de véhicules motorisés dans certains milieux fragiles édictée en vertu de la Loi sur la qualité de l'environnement ;

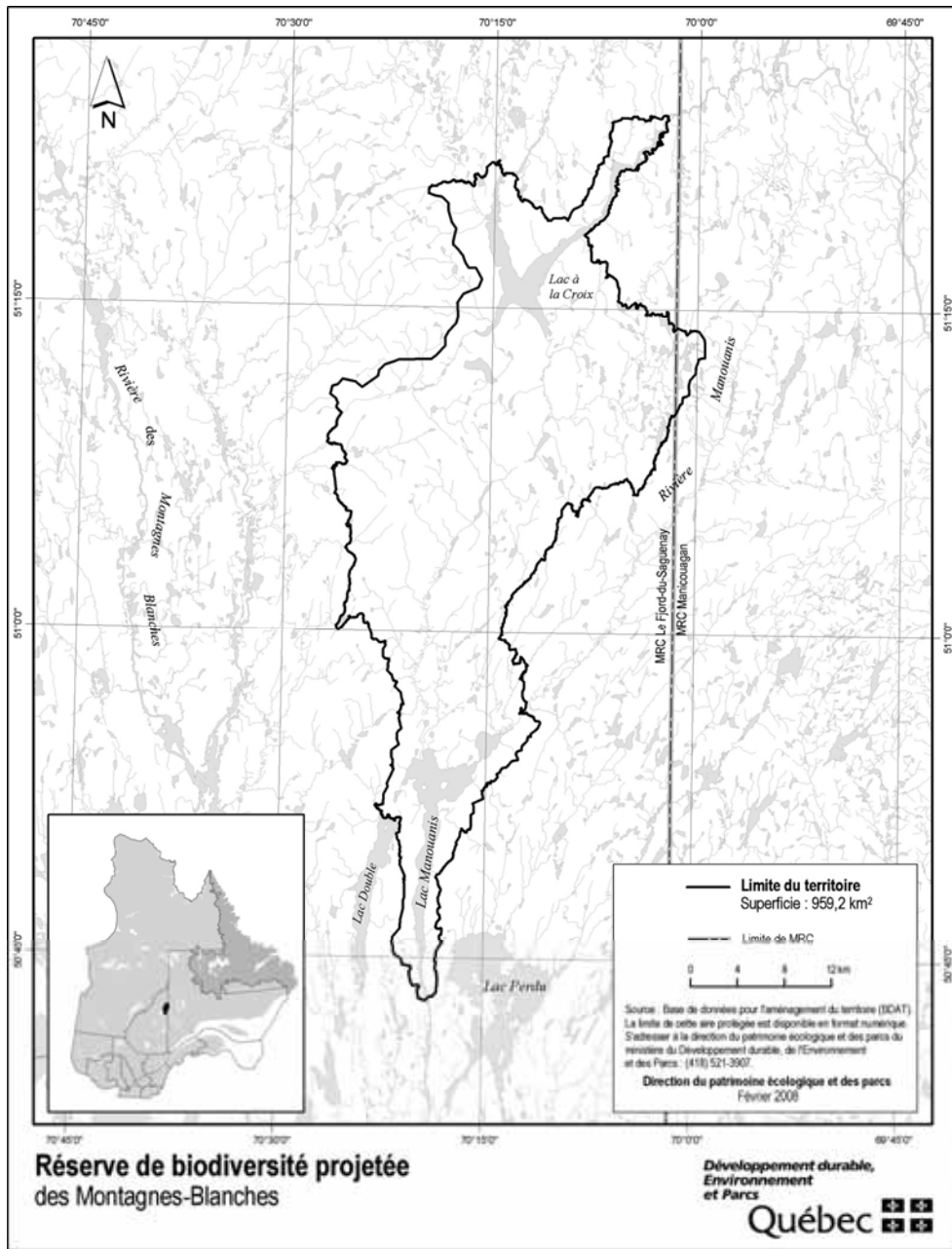
— Normes de construction et d'aménagement : mesures réglementaires adoptées par les autorités municipales régionales et locales en vertu des lois qui leur sont applicables.

#### **4. Responsabilités de la ministre du Développement durable, de l'Environnement et des Parcs**

La conservation et la gestion de la réserve de biodiversité projetée des Montagnes-Blanches relèvent de la ministre du Développement durable, de l'Environnement et des Parcs. Elle veille notamment à la surveillance et au contrôle des activités qui peuvent s'y dérouler. Dans sa gestion, la ministre bénéficie de la collaboration et de la participation d'autres intervenants gouvernementaux qui détiennent des responsabilités spécifiques sur ce territoire ou à proximité de celui-ci, tel que le ministre des Ressources naturelles et de la Faune. L'exercice de leurs attributions tiendra notamment compte de la protection souhaitée pour ces milieux naturels et du statut de protection qui leur est maintenant accordé. Aucune mesure de conservation supplémentaire n'est, à ce stade-ci, envisagée. À l'égard du zonage, les objectifs de conservation pour la période de protection provisoire étant les mêmes sur l'ensemble du territoire, la réserve projetée n'est constituée que d'une seule zone de conservation.

ANNEXE 1

CARTE DE LA RÉSERVE DE BIODIVERSITÉ PROJETÉE DES MONTAGNES-BLANCHES



## STRATÉGIE QUÉBÉCOISE SUR LES AIRES PROTÉGÉES



# Réserve de biodiversité projetée des Basses- Collines-du- Ruisseau- Serpent

**Plan de conservation**



Avril 2008

## 1. Statut de protection et toponyme

Le statut de protection du territoire décrit ci-après est celui de réserve de biodiversité projetée, statut régi par la Loi sur la conservation du patrimoine naturel (L.R.Q. c. C-61.01).

Le statut de protection permanent envisagé est celui de «réserve de biodiversité», ce statut étant régi par la Loi sur la conservation du patrimoine naturel.

Le toponyme provisoire est «Réserve de biodiversité projetée des Basses-Collines-du-Ruisseau-Serpent». Le toponyme officiel sera déterminé lors de l'attribution d'un statut permanent de protection au territoire.

## 2. Plan et description

### 2.1. Situation géographique, limites et dimensions

Les limites et la localisation de la réserve de biodiversité projetée des Basses-Collines-du-Ruisseau-Serpent apparaissent au plan constituant l'annexe 1.

La réserve de biodiversité projetée des Basses-Collines-du-Ruisseau-Serpent se situe dans la région administrative de l'Abitibi-Témiscamingue, entre le 46°25' et le 46°35' de latitude nord et le 78°43' et le 78°52' de longitude ouest. Elle se localise à environ 25 km au sud-est du centre-ville de Témiscaming et de la communauté algonquine de Kebaowek. Elle couvre une superficie de 112,3 km<sup>2</sup>. Elle est à l'intérieur du territoire de la Ville de Témiscaming et du territoire non organisé Les Lacs-du-Témiscamingue, qui font partie de la municipalité régionale de comté de Témiscamingue. La limite sud de la réserve a été fixée pour tenir compte de la cote maximale critique des ouvrages de production hydroélectrique sur la rivière des Outaouais établie à 179,2 mètres.

### 2.2. Portrait écologique

La réserve de biodiversité projetée des Basses-Collines-du-Ruisseau-Serpent appartient à la province naturelle des Laurentides méridionales et plus précisément à la région naturelle du Plateau de la Dumoine et à l'ensemble physiographique des Basses collines du lac Esber. La réserve touche à deux districts écologiques, soit celui des Basses collines du lac des Loups et celui des Basses collines du lac Memewin.

Ce territoire se présente sous la forme d'un complexe de basses collines de till mince avec affleurements rocheux moyennement abondants. La vallée du ruisseau Serpent et des lacs Marin et Bangs est constituée de dépôt glacio-lacustres sableux épais. Ce paysage de

basses collines possède un relief accidenté dont l'altitude varie de 185 à 400 m avec une moyenne d'environ 300 m. La réserve est dans la province géologique du Grenville. Ces dépôts prennent place sur une assise rocheuse composée principalement de gneiss granitique et tonalitique, mais certaines portions sont des paragneiss.

Ce territoire est sous l'influence d'un climat subpolaire doux, subhumide à longue saison de croissance et est comprise dans le domaine bioclimatique de l'érablière à bouleau jaune.

La forêt mixte et feuillue, peu perturbée, est principalement composée d'érablières à érable à sucre, de bétulaies à bouleau jaune et de prucheraies sur les portions supérieures des basses collines. Les versants sont quant à eux peuplés par le bouleau blanc et le peuplier faux-tremble alors que ce dernier domine dans la vallée. Fait à noter, les pinèdes à pin blanc occupent quelques escarpements fortement drainés ainsi qu'un monticule sableux dans la vallée. Une bonne proportion (environ 50 %) de peuplements matures, principalement d'érables à sucre, de bouleaux jaune et de pruches du Canada, se trouvent sur les basses collines, surtout dans la moitié nord de l'aire protégée.

La réserve de biodiversité projetée est jointe à l'aire de confinement du cerf de Virginie Mattawa.

La réserve de biodiversité projetée fait principalement partie du bassin versant du ruisseau du Serpent. Toutefois, sa partie est coule dans le bassin versant de la rivière Antoine. Ces deux bassins hydrographiques se jettent dans la rivière des Outaouais. Les lacs clair et Marin sont des lacs à touladi.

### 2.3. Occupations et usages du territoire

Sept baux à des fins de villégiature et treize baux d'abri sommaire sont localisés dans le périmètre de la réserve de biodiversité projetée. On y trouve également deux droits de nature commerciale non spécifiée.

La réserve de biodiversité projetée se superpose en partie à la ZEC Maganasipi. Elle touche à cinq terrains de piégeage et un camp de piégeage y a été aménagé. Elle fait partie de l'unité de gestion des animaux à fourrure 01 et fait partie de la zone de chasse 13.

Un réseau peu développé de chemins non pavés sillonne la réserve de biodiversité projetée, notamment la vallée. Dans la partie sud de la réserve, une ligne de transport d'énergie électrique ainsi qu'un chemin de fer traversent le territoire.

### 3. Régime des activités

#### §1. Introduction

Les activités exercées à l'intérieur de la réserve projetée sont principalement régies par les dispositions de la Loi sur la conservation du patrimoine naturel.

Les dispositions de la présente section prévoient des interdictions additionnelles à celles déjà interdites par la loi et elles encadrent la réalisation de certaines activités permises de manière à mieux assurer la protection du milieu naturel dans le respect des principes de conservation et des autres objectifs de gestion des réserves projetées concernées. C'est ainsi que certaines activités sont notamment sujettes à une autorisation préalable du ministre et au respect des conditions fixées par lui pour leur réalisation. Les activités permises et interdites envisagées pour la période qui fait suite à l'octroi d'un statut permanent par le gouvernement sont les mêmes en faisant les ajustements nécessaires pour tenir compte de l'application de l'article 46 de la loi.

Rappelons qu'en vertu de la Loi sur la conservation du patrimoine naturel, les principales activités interdites dans un territoire bénéficiant d'un statut de réserve de biodiversité ou aquatique projetée sont les suivantes :

- l'exploitation minière, gazière ou pétrolière ;
- l'aménagement forestier au sens de l'article 3 de la Loi sur les forêts (L.R.Q., c. F-4.1) ;
- l'exploitation des forces hydrauliques et toute production commerciale ou industrielle d'énergie.

#### §2. Interdictions, autorisations préalables et autres conditions d'exercice de certaines activités dans la réserve projetée

##### §2.1 Protection des ressources et du milieu naturel

**3.1.** Sous réserve de l'interdiction prévue au deuxième alinéa, nul ne peut implanter dans la réserve projetée, notamment par ensemencement, des spécimens ou individus d'espèces fauniques indigènes ou non indigènes au milieu, à moins de détenir une autorisation du ministre et de respecter les conditions qu'il fixe.

Nul ne peut ensemercer un cours d'eau ou un plan d'eau à des fins d'aquaculture, de pêche commerciale ou d'une autre fin commerciale.

À moins de détenir une autorisation du ministre et de respecter les conditions qu'il fixe, nul ne peut implanter dans la réserve projetée une espèce floristique non indigène à celle-ci.

En plus des caractéristiques et du nombre des espèces visées, avant de délivrer une autorisation en application du présent article, le ministre prend notamment en compte les risques de déséquilibre pour la biodiversité, l'importance de conserver les différents écosystèmes, les besoins des espèces qui y vivent, les besoins de réhabilitation de milieux ou d'habitats dégradés au sein de la réserve projetée, de même que l'intérêt de réintroduire certaines espèces disparues.

**3.2.** Nul ne peut utiliser d'engrais ou de fertilisant dans la réserve projetée. Le compost à des fins domestiques est toutefois permis s'il est utilisé à une distance d'au moins 20 mètres d'un cours d'eau ou d'un plan d'eau mesurée à partir de la ligne des hautes eaux.

La ligne des hautes eaux s'entend de celle définie par la Politique de protection des rives, du littoral et des plaines inondables adoptée par le décret n<sup>o</sup> 468-2005 du 18 mai 2005.

**3.3.** À moins d'avoir été autorisé par le ministre et de réaliser l'activité conformément aux conditions qu'il fixe, nul ne peut :

- 1<sup>o</sup> intervenir dans un milieu humide, dont un marais, un marécage ou une tourbière ;
- 2<sup>o</sup> modifier le drainage naturel ou le régime hydrique de la réserve, notamment en y créant ou en y aménageant des cours d'eau ou des plans d'eau ;
- 3<sup>o</sup> creuser, remblayer, obstruer ou détourner tout cours d'eau ou plan d'eau ;
- 4<sup>o</sup> réaliser l'installation ou mettre en place toute construction, infrastructure ou tout nouvel ouvrage dans le lit, les rives ou la plaine inondable d'un cours d'eau ou un plan d'eau ; aucune autorisation n'est toutefois requise pour les ouvrages mineurs — quai ou plate-forme, abris de bateau — dont la mise en place est réalisée à des fins privées et peut s'effectuer gratuitement en vertu de l'article 2 du Règlement sur le domaine hydrique de l'État édicté par le décret n<sup>o</sup> 81-2003 du 29 janvier 2003 ;
- 5<sup>o</sup> réaliser une activité autre que celles visées par les paragraphes précédents qui est susceptible de dégrader le lit ou les rives d'un plan d'eau ou d'un cours d'eau ou d'altérer directement et substantiellement la qualité ou les caractéristiques biochimiques de milieux aquatiques, riverains ou humides de la réserve projetée, entre autres, en y déchargeant ou déversant tout déchet ou toute substance polluante ;

6° réaliser des travaux d'aménagement du sol, y compris tout enfouissement, terrassement, enlèvement ou déplacement de matériaux de surface ou du couvert végétal, à quelque fin que ce soit, dont les aménagements récréo-touristiques comme la réalisation de sentiers;

7° réaliser l'installation ou mettre en place toute construction, infrastructure ou tout nouvel ouvrage;

8° effectuer la reconstruction ou la démolition d'une construction, d'une infrastructure ou d'un ouvrage;

9° réaliser une activité susceptible de dégrader sévèrement le sol, une formation géologique ou d'endommager le couvert végétal, entre autres, en effectuant du décapage, le creusage de tranchée ou des excavations;

10° utiliser un pesticide, aucune autorisation n'étant toutefois requise pour l'utilisation d'un insectifuge à des fins personnelles;

11° réaliser des activités éducatives ou de recherche, lorsqu'elles sont susceptibles d'endommager ou de perturber de façon substantielle le milieu naturel, notamment par la nature ou l'importance des échantillons prélevés ou par le caractère invasif de la méthode ou du procédé employé;

12° réaliser une compétition sportive, un tournoi, un rallye ou un événement similaire, lorsque le nombre de personnes susceptibles d'y participer et d'accéder en même temps au territoire de la réserve projetée est de plus de 15 personnes; aucune autorisation ne peut toutefois être délivrée par le ministre dans le cas où l'activité en cause implique le passage de véhicules motorisés, à moins qu'il ne lui ait été démontré l'impossibilité d'organiser ailleurs l'activité ou les contraintes sévères empêchant le contournement du territoire de la réserve projetée.

Les conditions d'autorisation fixées par le ministre peuvent notamment porter sur la localisation de l'activité autorisée, les méthodes employées, les superficies qui peuvent être dégagées ou déboisées, les types de matériaux pouvant être utilisés, dont ceux prélevés sur le territoire, ainsi que la présence d'ouvrages ou d'installations accessoires. Elles peuvent notamment aussi prévoir l'exigence de réaliser un suivi périodique ou de produire au ministre un rapport, entre autres, pour les résultats obtenus dans le cadre d'une recherche visée au paragraphe 11° du premier alinéa.

**3.4.** Malgré les paragraphes 6°, 7°, 8° et 9° du premier alinéa de l'article 3.3, aucune autorisation n'est requise pour réaliser des travaux mentionnés au paragraphe 1° du présent article lorsque les exigences du paragraphe 2° sont respectées.

1° Les travaux visent :

a) l'entretien, la réparation ou l'amélioration de toute construction, infrastructure ou de tout ouvrage, dont un camp, un chalet, un chemin ou un sentier, y compris une installation qui leur est accessoire, comme un belvédère ou un escalier;

b) la construction ou la mise en place :

i. d'une dépendance ou d'une installation accessoire à un camp de piégeage, un abri sommaire, un refuge ou un chalet, dont un cabanon, un puits, une prise d'eau ou des installations sanitaires;

ii. d'un camp de piégeage, d'un abri sommaire, d'un refuge ou d'un chalet lorsque, à la date de la prise d'effet du statut de réserve projetée, un tel bâtiment était permis dans le cadre du droit d'usage ou d'occupation octroyé, mais n'avait pas encore été réalisé;

c) la démolition ou la reconstruction d'un camp de piégeage, d'un abri sommaire, d'un refuge ou d'un chalet, y compris une dépendance ou une installation accessoire à une telle construction, dont un cabanon, un puits, une prise d'eau ou des installations sanitaires.

2° Les travaux sont réalisés dans le respect de ce qui suit :

a) les travaux visent une construction, une infrastructure ou un ouvrage dont la présence est permise sur le territoire de la réserve projetée;

b) les travaux sont effectués à l'intérieur de la superficie du terrain ou de l'emprise qui fait l'objet du droit d'usage ou d'occupation dans la réserve projetée, que ce droit résulte d'un bail, d'une servitude ou d'une autre forme de titre, de permis ou d'autorisation;

c) la nature des travaux ou des éléments mis en place par ceux-ci n'auront pas pour effet de porter la surface de terrain qu'il est permis de maintenir déboisée au-delà des limites permises par les dispositions applicables à la vente, la location et l'octroi de droits immobiliers en vertu de la Loi sur les terres du domaine de l'État (L.R.Q., c. T-8.1) et, le cas échéant, des limites prévues dans le cadre d'une autorisation délivrée en lien avec cette construction, cet ouvrage ou cette infrastructure;

d) les travaux sont réalisés conformément aux prescriptions de tout permis ou autorisation délivré pour ceux-ci ou en lien avec la construction, l'infrastructure ou l'ouvrage auxquels ils se rapportent, ainsi que dans le respect des mesures législatives et réglementaires applicables.

Pour l'application du présent article, les travaux de réparation et d'amélioration comprennent les travaux pour le remplacement ou la mise en place d'ouvrages ou d'installations dans le but de se conformer aux exigences d'une réglementation environnementale.

**3.5.** Nul ne peut enfouir, abandonner ou déposer des déchets, de la neige ou d'autres matières résiduelles, si ce n'est dans les poubelles, les installations ou les sites prévus par le ministre ou ailleurs, avec l'autorisation du ministre et conformément aux conditions qu'il fixe.

Malgré le premier alinéa, aucune autorisation n'est requise à l'égard d'une pourvoirie pour utiliser une installation ou un site d'élimination, en conformité avec la Loi sur la qualité de l'environnement et sa réglementation, lorsqu'elle l'utilisait déjà à la date de la prise d'effet du statut de réserve projetée.

## §2.2 Règles de conduite des usagers

**3.6.** Toute personne qui séjourne, pratique une activité ou circule sur le territoire de la réserve projetée est tenue de garder les lieux dans un état satisfaisant et, avant de les quitter, de les remettre autant que possible dans leur état naturel.

**3.7.** Toute personne qui fait un feu de camp est tenue de s'assurer :

1° que l'endroit où le feu doit être allumé a été préalablement dégagé dans un rayon suffisant pour empêcher le feu de se propager, notamment par l'enlèvement sur la surface visée des branches, broussailles, feuilles sèches ou autres matériaux combustibles ;

2° du maintien d'une personne sur les lieux, pour surveiller le feu ;

3° de l'extinction complète du feu avant de quitter les lieux.

**3.8.** Il est interdit dans la réserve projetée :

1° de faire du bruit de façon excessive ;

2° de se conduire ou de se comporter d'une façon qui dérange indûment les autres usagers ou les empêche de jouir des lieux ;

3° de harceler la faune sauvage.

Pour l'application des paragraphes 1° et 2° du premier alinéa, sont considérés excessifs ou indus les agissements qui sont de nature à perturber de façon substantielle d'autres personnes et qui constituent des conditions inusitées ou anormales de la réalisation d'une activité ou de l'utilisation permise d'un bien, d'un appareil ou d'un instrument sur le territoire de la réserve projetée.

**3.9.** À moins d'avoir été autorisé par le ministre et de se conformer aux conditions fixées, nul ne peut avoir accès, réaliser une activité ou circuler avec un véhicule dans un secteur donné de la réserve projetée, lorsque la signalisation mise en place par le ministre restreint cet accès, cette circulation ou la réalisation de certaines activités en vue de préserver le public d'un danger ou pour éviter de mettre en péril la faune, la flore ou d'autres composantes du milieu naturel.

**3.10.** Nul ne peut détruire, enlever, déplacer ou endommager les affiches, les écriteaux, les avis ou les autres formes de signalisation apposés par le ministre sur le site de la réserve projetée.

## §2.3 Activités diverses sujettes à autorisation

**3.11.** Nul ne peut occuper ou utiliser un même emplacement de la réserve projetée pendant une période de plus de 90 jours dans la même année, à moins d'y être autorisé par le ministre et de respecter les conditions qu'il fixe.

1° pour l'application du premier alinéa :

a) l'occupation ou l'utilisation d'un emplacement s'entend notamment du fait :

i. de séjourner ou de s'établir sur la réserve projetée, entre autres à des fins de villégiature ;

ii. d'y installer un campement ou un abri ;

iii. d'y installer, d'y enfouir ou d'y laisser tout bien, dont un équipement, un appareil ou un véhicule ;

b) l'expression « même emplacement » comprend tout autre emplacement situé dans un rayon de 1 kilomètre de cet emplacement ;

2° Malgré le premier alinéa, aucune autorisation n'est requise des personnes :



a) qui, à la date de la prise d'effet du statut de protection de réserve projetée, étaient parties à un bail ou bénéficiaient d'un autre droit ou autorisation leur permettant d'occuper légalement le territoire en vertu de la Loi sur les terres du domaine de l'État ou, selon le cas, de la Loi sur la conservation et la mise en valeur de la faune (L.R.Q., c. C-61.1), et qui voient leur droit d'occupation renouvelé ou reconduit aux mêmes conditions, sous réserve des changements possibles dans la tarification;

b) qui, conformément à la loi, bénéficient d'une sous-location, d'une cession du bail ou du transfert d'un droit ou d'une autorisation, visés au paragraphe a, et qui voient leur droit d'occupation renouvelé ou reconduit aux mêmes conditions, sous réserve des changements possibles dans la tarification;

c) qui se prévalent de la possibilité d'acquérir un terrain occupé légalement à la date de la prise d'effet du statut de protection de réserve projetée, en vertu de la Loi sur les terres du domaine de l'État.

**3.12.** 1<sup>o</sup> Nul ne peut réaliser des activités d'aménagement forestier pour répondre à des besoins domestiques ou aux fins de maintenir la biodiversité, à moins d'être autorisé par le ministre et de réaliser ces activités conformément aux conditions qu'il fixe.

Les conditions de l'autorisation fixées par le ministre peuvent notamment porter sur les essences d'arbres ou d'arbustes, ainsi que la grosseur des tiges pouvant être coupées, les quantités autorisées et le lieu où ces activités peuvent être effectuées;

2<sup>o</sup> Malgré le paragraphe 1<sup>o</sup>, sont exemptées de l'obligation de requérir une autorisation du ministre les personnes qui séjournent ou qui résident sur le territoire de la réserve projetée qui prélèvent le bois requis pour la réalisation d'un feu de camp en plein air.

Une autorisation du ministre n'est pas non plus requise pour le prélèvement de bois de chauffage pour répondre à des besoins domestiques dans les cas et aux conditions suivantes:

a) lorsque le prélèvement vise à approvisionner un camp de piégeage ou un abri sommaire dont la présence est permise sur le territoire de la réserve projetée:

i. si le prélèvement est réalisé par une personne en conformité avec les conditions du permis de récolte de bois de chauffage à des fins domestiques délivré par le ministre des Ressources naturelles et de la Faune en vertu de la Loi sur les forêts;

ii. si la quantité de bois prélevé n'excède pas, par année, 7 m<sup>3</sup> apparents;

b) dans les autres cas:

i. si le prélèvement est réalisé à l'intérieur d'un secteur qui est retenu par le ministre des Ressources naturelles et de la Faune comme un secteur pouvant faire l'objet de la délivrance de permis de récolte de bois de chauffage à des fins domestiques en vertu de la Loi sur les forêts, et qui était déjà retenu par lui à ce titre à la date de prise d'effet du statut de protection de réserve projetée;

ii. si le prélèvement est réalisé par une personne qui, à la date de la prise d'effet du statut de protection de réserve projetée ou dans l'une des 3 années précédentes, était titulaire d'un permis pour la récolte de bois de chauffage à des fins domestiques lui ayant permis d'en récolter sur le territoire de la réserve projetée;

iii. si le prélèvement est réalisé par une personne en conformité avec les conditions du permis de récolte de bois de chauffage à des fins domestiques délivré par le ministre des Ressources naturelles et de la Faune en vertu de la Loi sur les forêts;

3<sup>o</sup> Malgré le paragraphe 1<sup>o</sup>, aucune autorisation n'est requise d'une personne, autorisée par bail à occuper le territoire de la réserve projetée, conformément aux dispositions du présent plan, pour réaliser une activité d'aménagement forestier pour l'une des fins suivantes:

a) dégager les superficies permises, les entretenir ou effectuer les percées visuelles et les autres prélèvements semblables permis par les dispositions régissant la vente, la location et l'octroi de droits immobiliers en vertu de la Loi sur les terres du domaine de l'État, y compris pour les voies d'accès, escaliers et autres sentiers permis en vertu de ces mêmes dispositions;

b) dégager les espaces nécessaires à la mise en place ou au raccordement des lignes de distribution, installations et canalisations requises pour la fourniture d'eau, pour des installations sanitaires ou pour la fourniture d'électricité ou de services de télécommunications, ainsi que leurs entretien, réparation, reconstruction ou amélioration.

Cependant, lorsque les travaux visés au sous paragraphe b du paragraphe 3<sup>o</sup> sont effectués pour le compte ou sous la responsabilité d'une entreprise qui fournit l'un ou l'autre de ces services, leur réalisation, sauf les cas d'exemption prévus aux articles 3.13 et 3.15, est assujettie à une autorisation préalable du ministre;

4<sup>o</sup> Malgré le paragraphe 1<sup>o</sup>, aucune autorisation n'est requise d'une personne pour réaliser une activité d'aménagement forestier pour maintenir une érablière et récolter des produits de l'érable en vue de répondre à ses besoins domestiques :

a) si l'activité est réalisée par une personne qui, à la date de la prise d'effet du statut de protection de réserve projetée ou dans l'une des 3 années précédentes, était titulaire d'un permis de culture et d'exploitation d'érablière, délivré par le ministre des Ressources naturelles et de la Faune en vertu de la Loi sur les forêts, lui ayant permis d'exercer ses activités d'acériculteur sur le territoire de la réserve projetée ;

b) si l'activité est réalisée à l'intérieur d'une zone qui, selon le permis obtenu, faisait déjà l'objet des activités d'acériculture à la date de prise d'effet du statut de protection de réserve projetée ou dans l'une des 3 années précédentes ;

c) si l'activité est réalisée par une personne en conformité avec les conditions du permis de culture et d'exploitation d'érablière délivré par le ministre des Ressources naturelles et de la Faune en vertu de la Loi sur les forêts.

#### §2.4 Exemptions d'autorisation

**3.13.** Malgré les dispositions qui précèdent, aucune autorisation n'est requise d'une personne pour la réalisation d'une activité ou d'une autre forme d'intervention sur le territoire de la réserve projetée s'il est urgent d'agir pour éviter qu'un préjudice ne soit causé à la santé ou à la sécurité de personnes ou afin de réparer ou de prévenir des dommages causés par une catastrophe réelle ou appréhendée. La personne concernée doit cependant informer sans délai le ministre de l'activité ou de l'intervention réalisée par elle.

**3.14.** Les membres d'une communauté autochtone qui, à des fins alimentaires, rituelles ou sociales, réalisent une intervention ou pratiquent une activité sur le territoire de la réserve projetée sont exemptés de l'obligation de requérir une autorisation pour ce faire.

**3.15.** Malgré les dispositions qui précèdent, les activités ou les interventions suivantes, concernant le transport, la distribution ou la production d'électricité qui sont effectuées par la société Hydro-Québec (Société) ou par une autre personne pour son compte, peuvent être réalisées sans que ne soit obtenu au préalable une autorisation du ministre en vertu du présent plan :

1<sup>o</sup> les activités ou interventions requises sur le territoire de la réserve projetée pour compléter un projet dont la réalisation a déjà été autorisée expressément par le gouvernement et le ministre, ou seulement par ce dernier, conformément aux exigences de la Loi sur la qualité de l'environnement (L.R.Q., c. Q-2), si elles sont réalisées conformément aux autorisations délivrées ;

2<sup>o</sup> les activités ou interventions préalables à la préparation et au dépôt d'un rapport d'avant-projet, pour un projet dont une autorisation doit être obtenue en vertu de la Loi sur la qualité de l'environnement ;

3<sup>o</sup> les activités ou interventions liées à un projet qui requiert une autorisation préalable du ministre en vertu de la Loi sur la qualité de l'environnement, lorsque leur réalisation vise à répondre à une demande de précisions ou d'informations complémentaires adressée par le ministre à la Société, si ces activités et interventions sont effectuées en conformité avec la demande formulée ;

4<sup>o</sup> les activités ou interventions de la Société, dont les conditions de réalisation font l'objet d'un protocole conclu entre le ministre et la Société, et qui sont réalisées dans le respect de ces conditions.

La Société tient le ministre informé des différentes activités ou interventions visées par le présent article qu'elle projette réaliser avant de les effectuer sur le territoire de la réserve.

Pour l'application du présent article, les activités et interventions de la Société comprennent, entre autres, les études préliminaires, travaux d'analyse ou de recherche sur le terrain, les travaux requis pour l'étude et la vérification des impacts de corridors et de tracés de lignes de transport ou de distribution, les levés géologiques ou géophysiques, les lignes d'arpentage, ainsi que l'ouverture et l'entretien de chemins d'accès, de construction ou de circulation pour la réalisation de ces travaux.

#### §2.5 Dispositions générales

**3.16.** La personne qui, pour son compte, celui d'un groupe ou pour plusieurs personnes, demande une autorisation au ministre est tenue de lui fournir les renseignements et documents qu'il lui précise en vue de permettre l'examen de la demande.

**3.17.** L'autorisation donnée par le ministre qui est de portée générale ou collective peut être communiquée par tout mode approprié auprès des personnes visées qui peuvent s'en prévaloir ou en bénéficier, y compris par

un avis affiché ou par une signalisation appropriée au poste d'accueil ou à un autre endroit facilement accessible au public sur le territoire de la réserve projetée; le ministre peut aussi en remettre un exemplaire à toute personne concernée.

### §3. Activités régies par d'autres lois

Certaines activités susceptibles d'être exercées à l'intérieur de la réserve projetée sont également régies par d'autres dispositions législatives et réglementaires applicables, dont celles qui requièrent la délivrance d'un permis ou d'une autorisation ou le paiement de certains droits. L'exercice de certaines activités peut aussi être prohibé ou limité en vertu d'autres lois ou règlements applicables sur le territoire de la réserve projetée.

Dans les réserves projetées, un encadrement juridique particulier peut, notamment dans les domaines suivants, baliser les activités permises :

— Protection de l'environnement : mesures prévues en particulier par la Loi sur la qualité de l'environnement (L.R.Q., c. Q-2) et sa réglementation ;

— Espèces floristiques désignées menacées ou vulnérables : mesures interdisant notamment le prélèvement de ces espèces en vertu de la Loi sur les espèces menacées ou vulnérables (L.R.Q., c. E-12.01) ;

— Exploitation et conservation des ressources fauniques : mesures prévues par la Loi sur la conservation et la mise en valeur de la faune et sa réglementation (L.R.Q., c. C-61.1), dont les dispositions se rapportant aux pourvoies et aux réserves de castor, ainsi que les mesures contenues dans les lois fédérales applicables, dont la réglementation sur les pêches ;

— Recherche archéologique : mesures prévues en particulier par la Loi sur les biens culturels (L.R.Q., c. B-4) ;

— Accès et droits fonciers liés au domaine de l'État : mesures prévues par la Loi sur les terres du domaine de l'État (L.R.Q., c. T-8.1) et la Loi sur le régime des eaux (L.R.Q., c. R-13) ;

— Circulation : mesures prévues en particulier par la Loi sur les terres du domaine de l'État (L.R.Q., c. T-8.1) ainsi que par la réglementation sur la circulation de véhicules motorisés dans certains milieux fragiles édictée en vertu de la Loi sur la qualité de l'environnement ;

— Normes de construction et d'aménagement : mesures réglementaires adoptées par les autorités municipales régionales et locales en vertu des lois qui leur sont applicables.

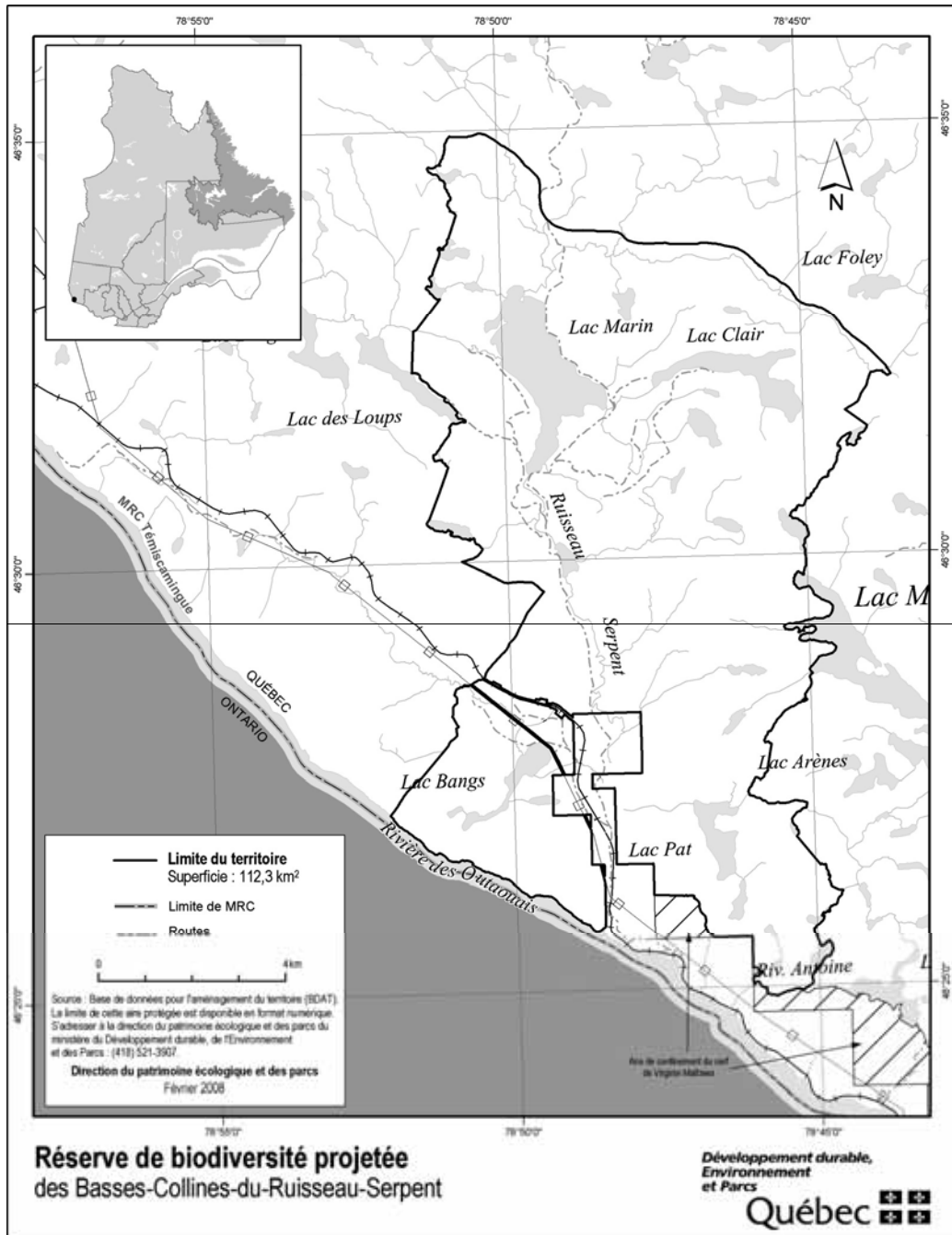
### 4. Responsabilités de la ministre du Développement durable, de l'Environnement et des Parcs

La conservation et la gestion de la réserve de biodiversité projetée des Basses-Collines-du-Ruisseau-Serpent relèvent de la ministre du Développement durable, de l'Environnement et des Parcs. Elle veille notamment à la surveillance et au contrôle des activités qui peuvent s'y dérouler. Dans sa gestion, la ministre bénéficie de la collaboration et de la participation d'autres intervenants gouvernementaux qui détiennent des responsabilités spécifiques sur ce territoire ou à proximité de celui-ci, tel que le ministre des Ressources naturelles et de la Faune. L'exercice de leurs attributions tiendra notamment compte de la protection souhaitée pour ces milieux naturels et du statut de protection qui leur est maintenant accordé. Aucune mesure de conservation supplémentaire n'est, à ce stade-ci, envisagée. À l'égard du zonage, les objectifs de conservation pour la période de protection provisoire étant les mêmes sur l'ensemble du territoire, la réserve projetée n'est constituée que d'une seule zone de conservation.

Par ailleurs, la ministre du Développement durable, de l'Environnement et des Parcs s'engage, d'ici à ce qu'un statut de protection permanent soit accordé à ce territoire, à associer les communautés autochtones concernées, dont celle de Wolf Lake, à la gestion et à la mise en valeur de cette aire protégée et conclura, le cas échéant, des partenariats sur certaines activités spécifiques.

## ANNEXE 1

## CARTE DE LA RÉSERVE DE BIODIVERSITÉ PROJETÉE DES BASSES-COLLINES-DU-RUISSEAU-SERPENT



STRATÉGIE QUÉBÉCOISE SUR LES AIRES PROTÉGÉES



**Réserve de  
biodiversité  
projetée de la  
Vallée-de-la-  
Rivière-  
Maganasipi**

**Plan de conservation**

Avril 2008

## 1. Statut de protection et toponyme

Le statut de protection du territoire décrit ci-après est celui de réserve de biodiversité projetée, statut régi par la Loi sur la conservation du patrimoine naturel (L.R.Q. c. C-61.01).

Le statut de protection permanent envisagé est celui de «réserve de biodiversité», ce statut étant régi par la Loi sur la conservation du patrimoine naturel.

Le toponyme provisoire est «Réserve de biodiversité projetée de la Vallée-de-la-Rivière-Maganasipi». Le toponyme officiel sera déterminé lors de l'attribution d'un statut permanent de protection au territoire. Ce nom de lieu d'origine amérindienne de la nation algonquine signifie *rivière étroite ou rivière aux loups*.

## 2. Plan et description

### 2.1. Situation géographique, limites et dimensions

Les limites et la localisation de la réserve de biodiversité projetée de la Vallée-de-la-Rivière-Maganasipi apparaissent au plan constituant l'annexe 1.

La réserve de biodiversité projetée de la Vallée-de-la-Rivière-Maganasipi est localisée dans la région administrative de l'Abitibi-Témiscamingue, entre le 46°15' et le 46°27' de latitude nord et le 78°15' et le 78°28' de longitude ouest. Elle se localise à environ 45 km à l'ouest de la municipalité de Rapides-des-Joachims et à environ 55 km au sud-est de la Ville de Témiscaming et de la communauté algonquine de Kebaowek. Elle couvre une superficie de 89,6 km<sup>2</sup>. Elle est située dans le territoire non organisé Les Lacs-du-Témiscamingue, qui fait partie de la municipalité régionale de comté de Témiscamingue. La limite sud de la réserve a été fixée pour tenir compte de la cote maximale critique des ouvrages de production hydroélectrique sur la rivière des Outaouais établie à 153,92 mètres.

### 2.2. Portrait écologique

La réserve de biodiversité projetée de la Vallée-de-la-Rivière-Maganasipi est située dans la province naturelle des Laurentides méridionales, plus précisément dans la région naturelle du Plateau de la Dumoine et dans l'ensemble physiographique des Basses collines du lac Esber. Ce territoire est aussi compris dans le district écologique des Basses collines de la rivière Maganasipi.

Situé dans la province géologique du Grenville, ce territoire, composé d'un socle de migmatite, de gneiss et de paragneiss, se présente sous la forme d'un complexe

de basses collines, aux versants abrupts, comprenant des tills minces avec affleurements rocheux peu abondants. La vallée de la rivière Maganasipi est constituée de sables proglaciaires et d'alluvions fluviales subactuels. Ces dépôts sont accompagnés de sables glacio-lacustres dans le delta formé à l'endroit où la rivière Maganasipi se jette dans la rivière des Outaouais. Ce paysage de basses collines possède un relief très accentué dont l'altitude varie de 160 à 430 m avec une moyenne d'environ 315 m.

La réserve appartient au domaine bioclimatique de l'érablière à bouleau jaune et est sous l'influence d'un climat subpolaire doux, sub-humide à longue saison de croissance. Sa partie sud comporte un climat modéré, sub-humide à longue saison de croissance.

La forêt de feuillus est composée principalement d'érablières à érable à sucre sur les portions supérieures des basses collines. Les versants sont quant à eux occupés par le bouleau jaune et parfois par le bouleau blanc. Le peuplier faux-tremble pousse sur divers sites dans la partie sud de la réserve. Fait à noter, une proportion élevée de pinèdes à pin blanc occupe les versants les plus escarpés et les sites fortement drainés, notamment le delta sablonneux. Dans la moitié sud de la réserve, les pinèdes à pin blanc partagent les sites bien drainés avec les pinèdes à pin rouge. Environ 80 % de la réserve est constitué de peuplements matures. Seules les buttes situées au nord-est du lac Johnson sont occupées par des forêts d'âge moyen. Les jeunes peuplements sont quasi inexistantes dans la réserve.

Il est possible de trouver dans la réserve de biodiversité projetée des peuplements aux caractéristiques exceptionnelles similaires à celles de la forêt ancienne du Lac-Percival, qui est entourée par la réserve de biodiversité projetée.

La réserve de biodiversité projetée fait partie du bassin versant de la rivière Maganasipi, qui se jette dans la rivière des Outaouais.

La réserve comporte un habitat d'une espèce de vertébré désigné vulnérable, soit *Haliaeetus leucocephalus* (pygargue à tête blanche). On trouve cinq frayères à ombles de fontaine (deux au lac McArthur, deux au lac Percival et une au lac Vernède).

### 2.3. Occupations et usages du territoire

Quatre baux à des fins de villégiature sont localisés dans le périmètre de la réserve de biodiversité projetée. On y trouve également un réseau important de sentiers de randonnée pédestre permettant la longue randonnée.

La réserve de biodiversité projetée touche à cinq terrains de piégeage et un camp de piégeage y a été aménagé. Elle fait partie de l'unité de gestion des animaux à fourrure 01 et fait partie de la zone de chasse 13.

Un réseau peu développé de chemins non pavés sillonne la réserve de biodiversité projetée, surtout dans la partie sud de la vallée.

La réserve est presque entièrement située sur le territoire de la ZEC Maganasipi. Une portion au sud-est de la réserve se superpose au territoire de la ZEC Dumoine.

### 3. Régime des activités

#### §1. Introduction

Les activités exercées à l'intérieur de la réserve projetée sont principalement régies par les dispositions de la Loi sur la conservation du patrimoine naturel.

Les dispositions de la présente section prévoient des interdictions additionnelles à celles déjà interdites par la loi et elles encadrent la réalisation de certaines activités permises de manière à mieux assurer la protection du milieu naturel dans le respect des principes de conservation et des autres objectifs de gestion des réserves projetées concernées. C'est ainsi que certaines activités sont notamment sujettes à une autorisation préalable du ministre et au respect des conditions fixées par lui pour leur réalisation. Les activités permises et interdites envisagées pour la période qui fait suite à l'octroi d'un statut permanent par le gouvernement sont les mêmes en faisant les ajustements nécessaires pour tenir compte de l'application de l'article 46 de la loi.

Rappelons qu'en vertu de la Loi sur la conservation du patrimoine naturel, les principales activités interdites dans un territoire bénéficiant d'un statut de réserve de biodiversité ou aquatique projetée sont les suivantes :

- l'exploitation minière, gazière ou pétrolière ;
- l'aménagement forestier au sens de l'article 3 de la Loi sur les forêts (L.R.Q., c. F-4.1) ;
- l'exploitation des forces hydrauliques et toute production commerciale ou industrielle d'énergie.

§2. Interdictions, autorisations préalables et autres conditions d'exercice de certaines activités dans la réserve projetée

#### §2.1 Protection des ressources et du milieu naturel

**3.1.** Sous réserve de l'interdiction prévue au deuxième alinéa, nul ne peut implanter dans la réserve projetée, notamment par ensemencement, des spécimens ou individus d'espèces fauniques indigènes ou non indigènes au milieu, à moins de détenir une autorisation du ministre et de respecter les conditions qu'il fixe.

Nul ne peut ensemençer un cours d'eau ou un plan d'eau à des fins d'aquaculture, de pêche commerciale ou d'une autre fin commerciale.

À moins de détenir une autorisation du ministre et de respecter les conditions qu'il fixe, nul ne peut implanter dans la réserve projetée une espèce floristique non indigène à celle-ci.

En plus des caractéristiques et du nombre des espèces visées, avant de délivrer une autorisation en application du présent article, le ministre prend notamment en compte les risques de déséquilibre pour la biodiversité, l'importance de conserver les différents écosystèmes, les besoins des espèces qui y vivent, les besoins de réhabilitation de milieux ou d'habitats dégradés au sein de la réserve projetée, de même que l'intérêt de réintroduire certaines espèces disparues.

**3.2.** Nul ne peut utiliser d'engrais ou de fertilisant dans la réserve projetée. Le compost à des fins domestiques est toutefois permis s'il est utilisé à une distance d'au moins 20 mètres d'un cours d'eau ou d'un plan d'eau mesurée à partir de la ligne des hautes eaux.

La ligne des hautes eaux s'entend de celle définie par la Politique de protection des rives, du littoral et des plaines inondables adoptée par le décret n° 468-2005 du 18 mai 2005.

**3.3.** À moins d'avoir été autorisé par le ministre et de réaliser l'activité conformément aux conditions qu'il fixe, nul ne peut :

1° intervenir dans un milieu humide, dont un marais, un marécage ou une tourbière ;

2° modifier le drainage naturel ou le régime hydrique de la réserve, notamment en y créant ou en y aménageant des cours d'eau ou des plans d'eau ;

3° creuser, remblayer, obstruer ou détourner tout cours d'eau ou plan d'eau;

4° réaliser l'installation ou mettre en place toute construction, infrastructure ou tout nouvel ouvrage dans le lit, les rives ou la plaine inondable d'un cours d'eau ou un plan d'eau; aucune autorisation n'est toutefois requise pour les ouvrages mineurs — quai ou plate-forme, abris de bateau — dont la mise en place est réalisée à des fins privées et peut s'effectuer gratuitement en vertu de l'article 2 du Règlement sur le domaine hydrique de l'État édicté par le décret n<sup>o</sup> 81-2003 du 29 janvier 2003;

5° réaliser une activité autre que celles visées par les paragraphes précédents qui est susceptible de dégrader le lit ou les rives d'un plan d'eau ou d'un cours d'eau ou d'altérer directement et substantiellement la qualité ou les caractéristiques biochimiques de milieux aquatiques, riverains ou humides de la réserve projetée, entre autres, en y déchargeant ou déversant tout déchet ou toute substance polluante;

6° réaliser des travaux d'aménagement du sol, y compris tout enfouissement, terrassement, enlèvement ou déplacement de matériaux de surface ou du couvert végétal, à quelque fin que ce soit, dont les aménagements récréo-touristiques comme la réalisation de sentiers;

7° réaliser l'installation ou mettre en place toute construction, infrastructure ou tout nouvel ouvrage;

8° effectuer la reconstruction ou la démolition d'une construction, d'une infrastructure ou d'un ouvrage;

9° réaliser une activité susceptible de dégrader sévèrement le sol, une formation géologique ou d'endommager le couvert végétal, entre autres, en effectuant du décapage, le creusage de tranchée ou des excavations;

10° utiliser un pesticide, aucune autorisation n'étant toutefois requise pour l'utilisation d'un insectifuge à des fins personnelles;

11° réaliser des activités éducatives ou de recherche, lorsqu'elles sont susceptibles d'endommager ou de perturber de façon substantielle le milieu naturel, notamment par la nature ou l'importance des échantillons prélevés ou par le caractère invasif de la méthode ou du procédé employé;

12° réaliser une compétition sportive, un tournoi, un rallye ou un événement similaire, lorsque le nombre de personnes susceptibles d'y participer et d'accéder en

même temps au territoire de la réserve projetée est de plus de 15 personnes; aucune autorisation ne peut toutefois être délivrée par le ministre dans le cas où l'activité en cause implique le passage de véhicules motorisés, à moins qu'il ne lui ait été démontré l'impossibilité d'organiser ailleurs l'activité ou les contraintes sévères empêchant le contournement du territoire de la réserve projetée.

Les conditions d'autorisation fixées par le ministre peuvent notamment porter sur la localisation de l'activité autorisée, les méthodes employées, les superficies qui peuvent être dégagées ou déboisées, les types de matériaux pouvant être utilisés, dont ceux prélevés sur le territoire, ainsi que la présence d'ouvrages ou d'installations accessoires. Elles peuvent notamment aussi prévoir l'exigence de réaliser un suivi périodique ou de produire au ministre un rapport, entre autres, pour les résultats obtenus dans le cadre d'une recherche visée au paragraphe 11° du premier alinéa.

**3.4.** Malgré les paragraphes 6°, 7°, 8° et 9° du premier alinéa de l'article 3.3, aucune autorisation n'est requise pour réaliser des travaux mentionnés au paragraphe 1° du présent article lorsque les exigences du paragraphe 2° sont respectées.

1° Les travaux visent :

a) l'entretien, la réparation ou l'amélioration de toute construction, infrastructure ou de tout ouvrage, dont un camp, un chalet, un chemin ou un sentier, y compris une installation qui leur est accessoire, comme un belvédère ou un escalier;

b) la construction ou la mise en place :

i. d'une dépendance ou d'une installation accessoire à un camp de piégeage, un abri sommaire, un refuge ou un chalet, dont un cabanon, un puits, une prise d'eau ou des installations sanitaires;

ii. d'un camp de piégeage, d'un abri sommaire, d'un refuge ou d'un chalet lorsque, à la date de la prise d'effet du statut de réserve projetée, un tel bâtiment était permis dans le cadre du droit d'usage ou d'occupation octroyé, mais n'avait pas encore été réalisé;

c) la démolition ou la reconstruction d'un camp de piégeage, d'un abri sommaire, d'un refuge ou d'un chalet, y compris une dépendance ou une installation accessoire à une telle construction, dont un cabanon, un puits, une prise d'eau ou des installations sanitaires.



2° Les travaux sont réalisés dans le respect de ce qui suit :

a) les travaux visent une construction, une infrastructure ou un ouvrage dont la présence est permise sur le territoire de la réserve projetée ;

b) les travaux sont effectués à l'intérieur de la superficie du terrain ou de l'emprise qui fait l'objet du droit d'usage ou d'occupation dans la réserve projetée, que ce droit résulte d'un bail, d'une servitude ou d'une autre forme de titre, de permis ou d'autorisation ;

c) la nature des travaux ou des éléments mis en place par ceux-ci n'auront pas pour effet de porter la surface de terrain qu'il est permis de maintenir déboisée au-delà des limites permises par les dispositions applicables à la vente, la location et l'octroi de droits immobiliers en vertu de la Loi sur les terres du domaine de l'État (L.R.Q., c. T-8.1) et, le cas échéant, des limites prévues dans le cadre d'une autorisation délivrée en lien avec cette construction, cet ouvrage ou cette infrastructure ;

d) les travaux sont réalisés conformément aux prescriptions de tout permis ou autorisation délivré pour ceux-ci ou en lien avec la construction, l'infrastructure ou l'ouvrage auxquels ils se rapportent, ainsi que dans le respect des mesures législatives et réglementaires applicables.

Pour l'application du présent article, les travaux de réparation et d'amélioration comprennent les travaux pour le remplacement ou la mise en place d'ouvrages ou d'installations dans le but de se conformer aux exigences d'une réglementation environnementale.

**3.5.** Nul ne peut enfouir, abandonner ou déposer des déchets, de la neige ou d'autres matières résiduelles, si ce n'est dans les poubelles, les installations ou les sites prévus par le ministre ou ailleurs, avec l'autorisation du ministre et conformément aux conditions qu'il fixe.

Malgré le premier alinéa, aucune autorisation n'est requise à l'égard d'une pourvoirie pour utiliser une installation ou un site d'élimination, en conformité avec la Loi sur la qualité de l'environnement et sa réglementation, lorsqu'elle l'utilisait déjà à la date de la prise d'effet du statut de protection de réserve projetée.

## **§2.2 Règles de conduite des usagers**

**3.6.** Toute personne qui séjourne, pratique une activité ou circule sur le territoire de la réserve projetée est tenue de garder les lieux dans un état satisfaisant et, avant de les quitter, de les remettre autant que possible dans leur état naturel.

**3.7.** Toute personne qui fait un feu de camp est tenue de s'assurer :

1° que l'endroit où le feu doit être allumé a été préalablement dégagé dans un rayon suffisant pour empêcher le feu de se propager, notamment par l'enlèvement sur la surface visée des branches, broussailles, feuilles sèches ou autres matériaux combustibles ;

2° du maintien d'une personne sur les lieux, pour surveiller le feu ;

3° de l'extinction complète du feu avant de quitter les lieux.

**3.8.** Il est interdit dans la réserve projetée :

1° de faire du bruit de façon excessive ;

2° de se conduire ou de se comporter d'une façon qui dérange indûment les autres usagers ou les empêche de jouir des lieux ;

3° de harceler la faune sauvage.

Pour l'application des paragraphes 1° et 2° du premier alinéa, sont considérés excessifs ou indus les agissements qui sont de nature à perturber de façon substantielle d'autres personnes et qui constituent des conditions inusitées ou anormales de la réalisation d'une activité ou de l'utilisation permise d'un bien, d'un appareil ou d'un instrument sur le territoire de la réserve projetée.

**3.9.** À moins d'avoir été autorisé par le ministre et de se conformer aux conditions fixées, nul ne peut avoir accès, réaliser une activité ou circuler avec un véhicule dans un secteur donné de la réserve projetée, lorsque la signalisation mise en place par le ministre restreint cet accès, cette circulation ou la réalisation de certaines activités en vue de préserver le public d'un danger ou pour éviter de mettre en péril la faune, la flore ou d'autres composantes du milieu naturel.

**3.10.** Nul ne peut détruire, enlever, déplacer ou endommager les affiches, les écriteaux, les avis ou les autres formes de signalisation apposés par le ministre sur le site de la réserve projetée.

## **§2.3 Activités diverses sujettes à autorisation**

**3.11.** Nul ne peut occuper ou utiliser un même emplacement de la réserve projetée pendant une période de plus de 90 jours dans la même année, à moins d'y être autorisé par le ministre et de respecter les conditions qu'il fixe.

1<sup>o</sup> pour l'application du premier alinéa :

a) l'occupation ou l'utilisation d'un emplacement s'entend notamment du fait :

i. de séjourner ou de s'établir sur la réserve projetée, entre autres à des fins de villégiature ;

ii. d'y installer un campement ou un abri ;

iii. d'y installer, d'y enfouir ou d'y laisser tout bien, dont un équipement, un appareil ou un véhicule ;

b) l'expression « même emplacement » comprend tout autre emplacement situé dans un rayon de 1 kilomètre de cet emplacement ;

2<sup>o</sup> Malgré le premier alinéa, aucune autorisation n'est requise des personnes :

a) qui, à la date de la prise d'effet du statut de protection de réserve projetée, étaient parties à un bail ou bénéficiaient d'un autre droit ou autorisation leur permettant d'occuper légalement le territoire en vertu de la Loi sur les terres du domaine de l'État ou, selon le cas, de la Loi sur la conservation et la mise en valeur de la faune (L.R.Q., c. C-61.1), et qui voient leur droit d'occupation renouvelé ou reconduit aux mêmes conditions, sous réserve des changements possibles dans la tarification ;

b) qui, conformément à la loi, bénéficient d'une sous-location, d'une cession du bail ou du transfert d'un droit ou d'une autorisation, visés au paragraphe a, et qui voient leur droit d'occupation renouvelé ou reconduit aux mêmes conditions, sous réserve des changements possibles dans la tarification ;

c) qui se prévalent de la possibilité d'acquérir un terrain occupé légalement à la date de la prise d'effet du statut de protection de réserve projetée, en vertu de la Loi sur les terres du domaine de l'État.

**3.12.** 1<sup>o</sup> Nul ne peut réaliser des activités d'aménagement forestier pour répondre à des besoins domestiques ou aux fins de maintenir la biodiversité, à moins d'être autorisé par le ministre et de réaliser ces activités conformément aux conditions qu'il fixe.

Les conditions de l'autorisation fixées par le ministre peuvent notamment porter sur les essences d'arbres ou d'arbustes, ainsi que la grosseur des tiges pouvant être coupées, les quantités autorisées et le lieu où ces activités peuvent être effectuées ;

2<sup>o</sup> Malgré le paragraphe 1<sup>o</sup>, sont exemptées de l'obligation de requérir une autorisation du ministre les personnes qui séjournent ou qui résident sur le territoire de la réserve projetée qui prélèvent le bois requis pour la réalisation d'un feu de camp en plein air.

Une autorisation du ministre n'est pas non plus requise pour le prélèvement de bois de chauffage pour répondre à des besoins domestiques dans les cas et aux conditions suivantes :

a) lorsque le prélèvement vise à approvisionner un camp de piégeage ou un abri sommaire dont la présence est permise sur le territoire de la réserve projetée :

i. si le prélèvement est réalisé par une personne en conformité avec les conditions du permis de récolte de bois de chauffage à des fins domestiques délivré par le ministre des Ressources naturelles et de la Faune en vertu de la Loi sur les forêts ;

ii. si la quantité de bois prélevé n'excède pas, par année, 7 m<sup>3</sup> apparents ;

b) dans les autres cas :

i. si le prélèvement est réalisé à l'intérieur d'un secteur qui est retenu par le ministre des Ressources naturelles et de la Faune comme un secteur pouvant faire l'objet de la délivrance de permis de récolte de bois de chauffage à des fins domestiques en vertu de la Loi sur les forêts, et qui était déjà retenu par lui à ce titre à la date de prise d'effet du statut de protection de réserve projetée ;

ii. si le prélèvement est réalisé par une personne qui, à la date de la prise d'effet du statut de protection de réserve projetée ou dans l'une des 3 années précédentes, était titulaire d'un permis pour la récolte de bois de chauffage à des fins domestiques lui ayant permis d'en récolter sur le territoire de la réserve projetée ;

iii. si le prélèvement est réalisé par une personne en conformité avec les conditions du permis de récolte de bois de chauffage à des fins domestiques délivré par le ministre des Ressources naturelles et de la Faune en vertu de la Loi sur les forêts ;

3<sup>o</sup> Malgré le paragraphe 1<sup>o</sup>, aucune autorisation n'est requise d'une personne, autorisée par bail à occuper le territoire de la réserve projetée, conformément aux dispositions du présent plan, pour réaliser une activité d'aménagement forestier pour l'une des fins suivantes :

a) dégager les superficies permises, les entretenir ou effectuer les percées visuelles et les autres prélèvements semblables permis par les dispositions régissant la vente, la location et l'octroi de droits immobiliers en vertu de la Loi sur les terres du domaine de l'État, y compris pour les voies d'accès, escaliers et autres sentiers permis en vertu de ces mêmes dispositions ;

b) dégager les espaces nécessaires à la mise en place ou au raccordement des lignes de distribution, installations et canalisations requises pour la fourniture d'eau, pour des installations sanitaires ou pour la fourniture d'électricité ou de services de télécommunications, ainsi que leurs entretien, réparation, reconstruction ou amélioration.

Cependant, lorsque les travaux visés au sous paragraphe b du paragraphe 3<sup>o</sup> sont effectués pour le compte ou sous la responsabilité d'une entreprise qui fournit l'un ou l'autre de ces services, leur réalisation, sauf les cas d'exemption prévus aux articles 3.13 et 3.15, est assujettie à une autorisation préalable du ministre ;

4<sup>o</sup> Malgré le paragraphe 1<sup>o</sup>, aucune autorisation n'est requise d'une personne pour réaliser une activité d'aménagement forestier pour maintenir une érablière et récolter des produits de l'érable en vue de répondre à ses besoins domestiques :

a) si l'activité est réalisée par une personne qui, à la date de la prise d'effet du statut de protection de réserve projetée ou dans l'une des 3 années précédentes, était titulaire d'un permis de culture et d'exploitation d'érablière, délivré par le ministre des Ressources naturelles et de la Faune en vertu de la Loi sur les forêts, lui ayant permis d'exercer ses activités d'acériculteur sur le territoire de la réserve projetée ;

b) si l'activité est réalisée à l'intérieur d'une zone qui, selon le permis obtenu, faisait déjà l'objet des activités d'acériculture à la date de prise d'effet du statut de protection de réserve projetée ou dans l'une des 3 années précédentes ;

c) si l'activité est réalisée par une personne en conformité avec les conditions du permis de culture et d'exploitation d'érablière délivré par le ministre des Ressources naturelles et de la Faune en vertu de la Loi sur les forêts.

#### §2.4 Exemptions d'autorisation

**3.13.** Malgré les dispositions qui précèdent, aucune autorisation n'est requise d'une personne pour la réalisation d'une activité ou d'une autre forme d'intervention sur le territoire de la réserve projetée s'il est urgent

d'agir pour éviter qu'un préjudice ne soit causé à la santé ou à la sécurité de personnes ou afin de réparer ou de prévenir des dommages causés par une catastrophe réelle ou appréhendée. La personne concernée doit cependant informer sans délai le ministre de l'activité ou de l'intervention réalisée par elle.

**3.14.** Les membres d'une communauté autochtone qui, à des fins alimentaires, rituelles ou sociales, réalisent une intervention ou pratiquent une activité sur le territoire de la réserve projetée sont exemptés de l'obligation de requérir une autorisation pour ce faire.

**3.15.** Malgré les dispositions qui précèdent, les activités ou les interventions suivantes, concernant le transport, la distribution ou la production d'électricité qui sont effectuées par la société Hydro-Québec (Société) ou par une autre personne pour son compte, peuvent être réalisées sans que ne soit obtenu au préalable une autorisation du ministre en vertu du présent plan :

1<sup>o</sup> les activités ou interventions requises sur le territoire de la réserve projetée pour compléter un projet dont la réalisation a déjà été autorisée expressément par le gouvernement et le ministre, ou seulement par ce dernier, conformément aux exigences de la Loi sur la qualité de l'environnement (L.R.Q., c. Q-2), si elles sont réalisées conformément aux autorisations délivrées ;

2<sup>o</sup> les activités ou interventions préalables à la préparation et au dépôt d'un rapport d'avant-projet, pour un projet dont une autorisation doit être obtenue en vertu de la Loi sur la qualité de l'environnement ;

3<sup>o</sup> les activités ou interventions liées à un projet qui requiert une autorisation préalable du ministre en vertu de la Loi sur la qualité de l'environnement, lorsque leur réalisation vise à répondre à une demande de précisions ou d'informations complémentaires adressée par le ministre à la Société, si ces activités et interventions sont effectuées en conformité avec la demande formulée ;

4<sup>o</sup> les activités ou interventions de la Société, dont les conditions de réalisation font l'objet d'un protocole conclu entre le ministre et la Société, et qui sont réalisées dans le respect de ces conditions.

La Société tient le ministre informé des différentes activités ou interventions visées par le présent article qu'elle projette réaliser avant de les effectuer sur le territoire de la réserve.

Pour l'application du présent article, les activités et interventions de la Société comprennent, entre autres, les études préliminaires, travaux d'analyse ou de recherche sur le terrain, les travaux requis pour l'étude et la

vérification des impacts de corridors et de tracés de lignes de transport ou de distribution, les levés géologiques ou géophysiques, les lignes d'arpentage, ainsi que l'ouverture et l'entretien de chemins d'accès, de construction ou de circulation pour la réalisation de ces travaux.

### §2.5 Dispositions générales

**3.16** La personne qui, pour son compte, celui d'un groupe ou pour plusieurs personnes, demande une autorisation au ministre est tenue de lui fournir les renseignements et documents qu'il lui précise en vue de permettre l'examen de la demande.

**3.17** L'autorisation donnée par le ministre qui est de portée générale ou collective peut être communiquée par tout mode approprié auprès des personnes visées qui peuvent s'en prévaloir ou en bénéficier, y compris par un avis affiché ou par une signalisation appropriée au poste d'accueil ou à un autre endroit facilement accessible au public sur le territoire de la réserve projetée; le ministre peut aussi en remettre un exemplaire à toute personne concernée.

### §3. Activités régies par d'autres lois

Certaines activités susceptibles d'être exercées à l'intérieur de la réserve projetée sont également régies par d'autres dispositions législatives et réglementaires applicables, dont celles qui requièrent la délivrance d'un permis ou d'une autorisation ou le paiement de certains droits. L'exercice de certaines activités peut aussi être prohibé ou limité en vertu d'autres lois ou règlements applicables sur le territoire de la réserve projetée.

Dans les réserves projetées, un encadrement juridique particulier peut, notamment dans les domaines suivants, baliser les activités permises :

— Protection de l'environnement : mesures prévues en particulier par la Loi sur la qualité de l'environnement (L.R.Q., c. Q-2) et sa réglementation;

— Espèces floristiques désignées menacées ou vulnérables : mesures interdisant notamment le prélèvement de ces espèces en vertu de la Loi sur les espèces menacées ou vulnérables (L.R.Q., c. E-12.01);

— Exploitation et conservation des ressources fauniques : mesures prévues par la Loi sur la conservation et la mise en valeur de la faune et sa réglementation (L.R.Q., c. C-61.1), dont les dispositions se rapportant aux pourvoiries et aux réserves de castor, ainsi que les mesures contenues dans les lois fédérales applicables, dont la réglementation sur les pêches;

— Recherche archéologique : mesures prévues en particulier par la Loi sur les biens culturels (L.R.Q., c. B-4);

— Accès et droits fonciers liés au domaine de l'État : mesures prévues par la Loi sur les terres du domaine de l'État (L.R.Q., c. T-8.1) et la Loi sur le régime des eaux (L.R.Q., c. R-13);

— Circulation : mesures prévues en particulier par la Loi sur les terres du domaine de l'État (L.R.Q., c. T-8.1) ainsi que par la réglementation sur la circulation de véhicules motorisés dans certains milieux fragiles édictée en vertu de la Loi sur la qualité de l'environnement;

— Normes de construction et d'aménagement : mesures réglementaires adoptées par les autorités municipales régionales et locales en vertu des lois qui leur sont applicables.

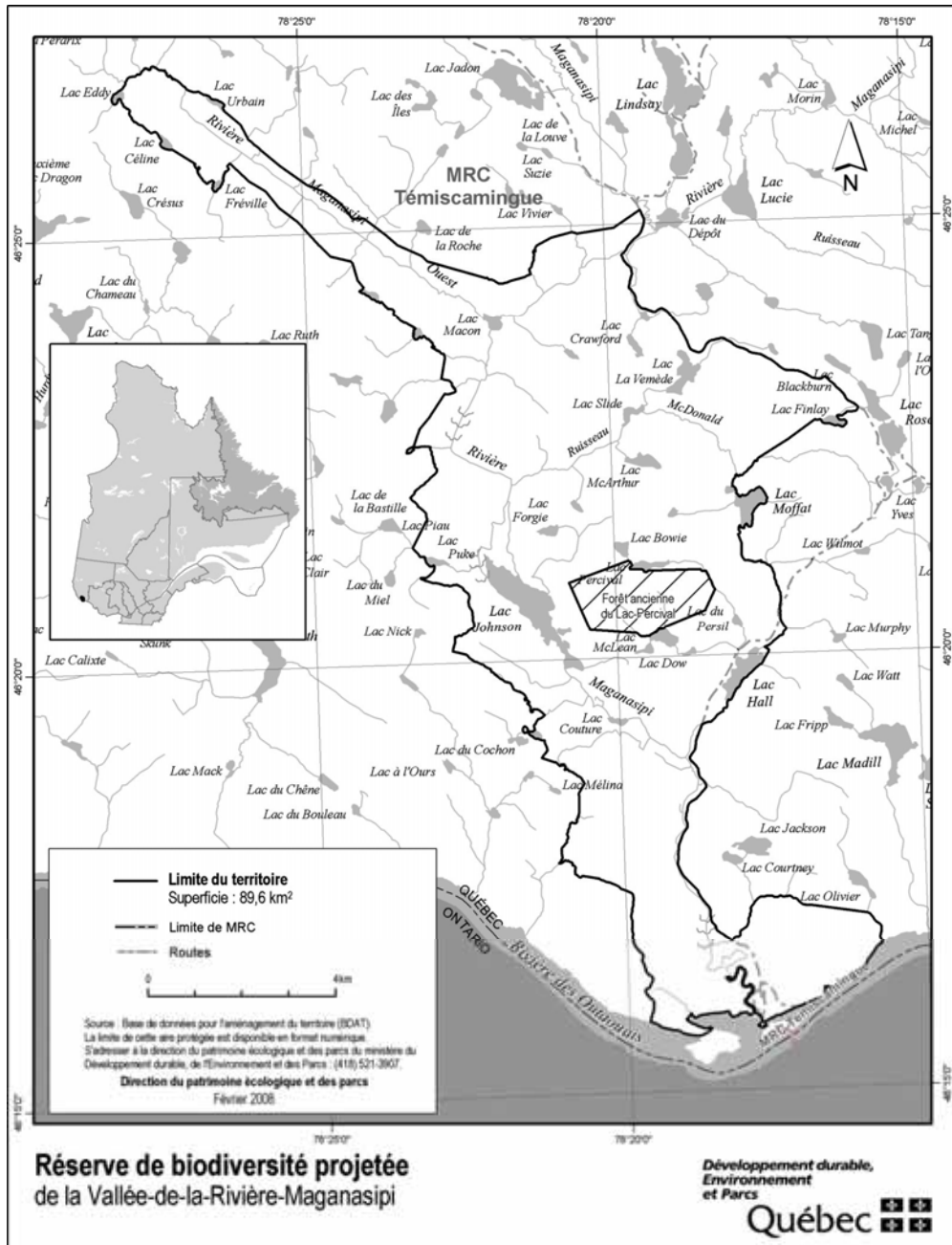
## 4. Responsabilités de la ministre du Développement durable, de l'Environnement et des Parcs

La conservation et la gestion de la réserve de biodiversité projetée de la Vallée-de-la-Rivière-Maganasipi relèvent de la ministre du Développement durable, de l'Environnement et des Parcs. Elle veille notamment à la surveillance et au contrôle des activités qui peuvent s'y dérouler. Dans sa gestion, la ministre bénéficie de la collaboration et de la participation d'autres intervenants gouvernementaux qui détiennent des responsabilités spécifiques sur ce territoire ou à proximité de celui-ci, tel que le ministre des Ressources naturelles et de la Faune. L'exercice de leurs attributions tiendra notamment compte de la protection souhaitée pour ces milieux naturels et du statut de protection qui leur est maintenant accordé. Aucune mesure de conservation supplémentaire n'est, à ce stade-ci, envisagée. À l'égard du zonage, les objectifs de conservation pour la période de protection provisoire étant les mêmes sur l'ensemble du territoire, la réserve projetée n'est constituée que d'une seule zone de conservation.

Par ailleurs, la ministre du Développement durable, de l'Environnement et des Parcs s'engage, d'ici à ce qu'un statut de protection permanent soit accordé à ce territoire, à associer les communautés autochtones concernées, dont celle de Wolf Lake, à la gestion et à la mise en valeur de cette aire protégée et conclura, le cas échéant, des partenariats sur certaines activités spécifiques.

ANNEXE 1

CARTE DE LA RÉSERVE DE BIODIVERSITÉ PROJÉTÉE DE LA VALLÉE-DE-LA-RIVIÈRE-MAGANASIPI



## STRATÉGIE QUÉBÉCOISE SUR LES AIRES PROTÉGÉES



# Réserve de biodiversité projetée Wanaki

**Plan de conservation**



Avril 2008

## 1. Statut de protection et toponyme

Le statut de protection du territoire décrit ci-après est celui de réserve de biodiversité projetée, statut régi par la Loi sur la conservation du patrimoine naturel (L.R.Q. c. C-61.01).

Le statut de protection permanent envisagé est celui de «réserve de biodiversité», ce statut étant régi par la Loi sur la conservation du patrimoine naturel.

Le toponyme provisoire est «Réserve de biodiversité projetée Wanaki». Le toponyme officiel sera déterminé lors de l'attribution d'un statut permanent de protection au territoire. Ce terme signifie *paix*.

## 2. Plan et description

### 2.1. Situation géographique, limites et dimensions

Les limites et la localisation de la réserve de biodiversité projetée Wanaki apparaissent au plan constituant l'annexe 1.

La réserve de biodiversité projetée Wanaki se situe dans la région administrative de l'Abitibi-Témiscamingue, entre le 47°26' et le 47°35' de latitude nord et le 77°16' et le 77°31' de longitude ouest. Elle se localise à environ 65 km au sud-est du centre-ville de Val-d'Or et à proximité de la communauté algonquine de Kitcisakik. Elle couvre une superficie de 137,9 km<sup>2</sup>. Elle est dans le territoire non organisé du Réservoir-Dozois, qui fait partie de la municipalité régionale de comté de La Vallée-de-l'Or. La limite de la réserve a été fixée pour tenir compte de la cote maximale critique des ouvrages de production hydroélectrique pour le réservoir Dozois (346,26 mètres) et le Grand Lac Victoria (326,14 mètres).

### 2.2. Portrait écologique

La réserve de biodiversité projetée Wanaki est située dans la province naturelle des Laurentides méridionales et plus précisément dans la région naturelle des Boutons de La Vérendrye et dans les ensembles physiographiques de la Plaine ondulée du lac Cawatose. La réserve touche à trois districts écologiques soit ceux des Boutons du Grand Lac Victoria (partie ouest), des Boutons de la rivière des Outaouais (partie centrale) et des Buttes du réservoir Dozois-Ouest (partie est).

Ce territoire se présente sous la forme d'un complexe de buttes de till mince constitué d'un socle de gneiss granitique et tonalitique appartenant à la province géologique du Grenville. On y trouve aussi une plaine glaciolacustre sableuse ainsi que des dépressions occupées par des dépôts organiques appartenant à la tourbière

ombrotrophe. Le long du côté est de cette plaine, un système fluvioglaciaire juxtaglaciaire traverse la réserve suivant une orientation nord-est-nord. Ce paysage de buttes possède un relief peu accentué dont l'altitude varie de 330 à 440 m avec une moyenne d'environ 350 m.

Appartenant au domaine bioclimatique de la sapinière à bouleau blanc et sous l'influence d'un climat subpolaire, subhumide à longue saison de croissance, la forêt de feuillus de ce territoire est composée principalement de bétulaies à bouleau blanc. Les autres essences (bouleau jaune, érable à sucre, épinette noire, peuplier faux-tremble, thuya occidental, pin blanc, pin gris et pin rouge), peu nombreuses se partagent le reste du territoire. Environ 40 % du couvert forestier de la réserve est constitué de peuplements matures. Il s'agit principalement des peuplements d'érable à sucre et de bouleau jaune, qui sont situés sur des sites plus accidentés et moins accessibles.

La réserve de biodiversité projetée fait partie du bassin versant de la rivière des Outaouais (supérieure). Le lac Transparent est un lac à touladi.

### 2.3. Occupations et usages du territoire

Entièrement située dans la réserve faunique de La Vérendrye, ce territoire ne comporte aucun droit foncier. La réserve de biodiversité projetée fait aussi partie de la réserve à castor du Grand-Lac-Victoria dans laquelle la communauté de Kitcisakik détient des droits particuliers à l'égard des animaux à fourrures. Elle fait partie de l'unité de gestion des animaux à fourrure 07 et fait partie de la zone de chasse 13.

Un réseau peu développé de chemins non pavés sillonne la réserve de biodiversité projetée.

La réserve de biodiversité projetée entoure le site visé par le projet Wanaki de la communauté de Kitcisakik pour l'établissement de son nouveau village. Ce dernier sera construit dans les prochaines années.

## 3. Régime des activités

### §1. Introduction

Les activités exercées à l'intérieur de la réserve projetée sont principalement régies par les dispositions de la Loi sur la conservation du patrimoine naturel.

Les dispositions de la présente section prévoient des interdictions additionnelles à celles déjà interdites par la loi et elles encadrent la réalisation de certaines activités

permises de manière à mieux assurer la protection du milieu naturel dans le respect des principes de conservation et des autres objectifs de gestion des réserves projetées concernées. C'est ainsi que certaines activités sont notamment sujettes à une autorisation préalable du ministre et au respect des conditions fixées par lui pour leur réalisation. Les activités permises et interdites envisagées pour la période qui fait suite à l'octroi d'un statut permanent par le gouvernement sont les mêmes en faisant les ajustements nécessaires pour tenir compte de l'application de l'article 46 de la loi.

Rappelons qu'en vertu de la Loi sur la conservation du patrimoine naturel, les principales activités interdites dans un territoire bénéficiant d'un statut de réserve de biodiversité ou aquatique projetée sont les suivantes :

- l'exploitation minière, gazière ou pétrolière ;
- l'aménagement forestier au sens de l'article 3 de la Loi sur les forêts (L.R.Q., c. F-4.1) ;
- l'exploitation des forces hydrauliques et toute production commerciale ou industrielle d'énergie.

## **§2. Interdictions, autorisations préalables et autres conditions d'exercice de certaines activités dans la réserve projetée**

### **§2.1 Protection des ressources et du milieu naturel**

**3.1.** Sous réserve de l'interdiction prévue au deuxième alinéa, nul ne peut implanter dans la réserve projetée, notamment par ensemencement, des spécimens ou individus d'espèces fauniques indigènes ou non indigènes au milieu, à moins de détenir une autorisation du ministre et de respecter les conditions qu'il fixe.

Nul ne peut ensemençer un cours d'eau ou un plan d'eau à des fins d'aquaculture, de pêche commerciale ou d'une autre fin commerciale.

À moins de détenir une autorisation du ministre et de respecter les conditions qu'il fixe, nul ne peut implanter dans la réserve projetée une espèce floristique non indigène à celle-ci.

En plus des caractéristiques et du nombre des espèces visées, avant de délivrer une autorisation en application du présent article, le ministre prend notamment en compte les risques de déséquilibre pour la biodiversité, l'importance de conserver les différents écosystèmes, les besoins des espèces qui y vivent, les besoins de réhabilitation de milieux ou d'habitats dégradés au sein de la réserve projetée, de même que l'intérêt de réintroduire certaines espèces disparues.

**3.2.** Nul ne peut utiliser d'engrais ou de fertilisant dans la réserve projetée. Le compost à des fins domestiques est toutefois permis s'il est utilisé à une distance d'au moins 20 mètres d'un cours d'eau ou d'un plan d'eau mesurée à partir de la ligne des hautes eaux.

La ligne des hautes eaux s'entend de celle définie par la Politique de protection des rives, du littoral et des plaines inondables adoptée par le décret n<sup>o</sup> 468-2005 du 18 mai 2005.

**3.3.** À moins d'avoir été autorisé par le ministre et de réaliser l'activité conformément aux conditions qu'il fixe, nul ne peut :

- 1<sup>o</sup> intervenir dans un milieu humide, dont un marais, un marécage ou une tourbière ;
- 2<sup>o</sup> modifier le drainage naturel ou le régime hydrique de la réserve, notamment en y créant ou en y aménageant des cours d'eau ou des plans d'eau ;
- 3<sup>o</sup> creuser, remblayer, obstruer ou détourner tout cours d'eau ou plan d'eau ;
- 4<sup>o</sup> réaliser l'installation ou mettre en place toute construction, infrastructure ou tout nouvel ouvrage dans le lit, les rives ou la plaine inondable d'un cours d'eau ou un plan d'eau ; aucune autorisation n'est toutefois requise pour les ouvrages mineurs — quai ou plate-forme, abris de bateau — dont la mise en place est réalisée à des fins privées et peut s'effectuer gratuitement en vertu de l'article 2 du Règlement sur le domaine hydrique de l'État édicté par le décret n<sup>o</sup> 81-2003 du 29 janvier 2003 ;
- 5<sup>o</sup> réaliser une activité autre que celles visées par les paragraphes précédents qui est susceptible de dégrader le lit ou les rives d'un plan d'eau ou d'un cours d'eau ou d'altérer directement et substantiellement la qualité ou les caractéristiques biochimiques de milieux aquatiques, riverains ou humides de la réserve projetée, entre autres, en y déchargeant ou déversant tout déchet ou toute substance polluante ;
- 6<sup>o</sup> réaliser des travaux d'aménagement du sol, y compris tout enfouissement, terrassement, enlèvement ou déplacement de matériaux de surface ou du couvert végétal, à quelque fin que ce soit, dont les aménagements récréo-touristiques comme la réalisation de sentiers ;
- 7<sup>o</sup> réaliser l'installation ou mettre en place toute construction, infrastructure ou tout nouvel ouvrage ;
- 8<sup>o</sup> effectuer la reconstruction ou la démolition d'une construction, d'une infrastructure ou d'un ouvrage ;



9° réaliser une activité susceptible de dégrader sévèrement le sol, une formation géologique ou d'endommager le couvert végétal, entre autres, en effectuant du décapage, le creusage de tranchée ou des excavations;

10° utiliser un pesticide, aucune autorisation n'étant toutefois requise pour l'utilisation d'un insectifuge à des fins personnelles;

11° réaliser des activités éducatives ou de recherche, lorsqu'elles sont susceptibles d'endommager ou de perturber de façon substantielle le milieu naturel, notamment par la nature ou l'importance des échantillons prélevés ou par le caractère invasif de la méthode ou du procédé employé;

12° réaliser une compétition sportive, un tournoi, un rallye ou un événement similaire, lorsque le nombre de personnes susceptibles d'y participer et d'accéder en même temps au territoire de la réserve projetée est de plus de 15 personnes; aucune autorisation ne peut toutefois être délivrée par le ministre dans le cas où l'activité en cause implique le passage de véhicules motorisés, à moins qu'il ne lui ait été démontré l'impossibilité d'organiser ailleurs l'activité ou les contraintes sévères empêchant le contournement du territoire de la réserve projetée.

Les conditions d'autorisation fixées par le ministre peuvent notamment porter sur la localisation de l'activité autorisée, les méthodes employées, les superficies qui peuvent être dégagées ou déboisées, les types de matériaux pouvant être utilisés, dont ceux prélevés sur le territoire, ainsi que la présence d'ouvrages ou d'installations accessoires. Elles peuvent notamment aussi prévoir l'exigence de réaliser un suivi périodique ou de produire au ministre un rapport, entre autres, pour les résultats obtenus dans le cadre d'une recherche visée au paragraphe 11° du premier alinéa.

**3.4.** Malgré les paragraphes 6°, 7°, 8° et 9° du premier alinéa de l'article 3.3, aucune autorisation n'est requise pour réaliser des travaux mentionnés au paragraphe 1° du présent article lorsque les exigences du paragraphe 2° sont respectées.

1° Les travaux visent :

a) l'entretien, la réparation ou l'amélioration de toute construction, infrastructure ou de tout ouvrage, dont un camp, un chalet, un chemin ou un sentier, y compris une installation qui leur est accessoire, comme un belvédère ou un escalier;

b) la construction ou la mise en place :

i. d'une dépendance ou d'une installation accessoire à un camp de piégeage, un abri sommaire, un refuge ou un chalet, dont un cabanon, un puits, une prise d'eau ou des installations sanitaires;

ii. d'un camp de piégeage, d'un abri sommaire, d'un refuge ou d'un chalet lorsque, à la date de la prise d'effet du statut de réserve projetée, un tel bâtiment était permis dans le cadre du droit d'usage ou d'occupation octroyé, mais n'avait pas encore été réalisé;

c) la démolition ou la reconstruction d'un camp de piégeage, d'un abri sommaire, d'un refuge ou d'un chalet, y compris une dépendance ou une installation accessoire à une telle construction, dont un cabanon, un puits, une prise d'eau ou des installations sanitaires.

2° Les travaux sont réalisés dans le respect de ce qui suit :

a) les travaux visent une construction, une infrastructure ou un ouvrage dont la présence est permise sur le territoire de la réserve projetée;

b) les travaux sont effectués à l'intérieur de la superficie du terrain ou de l'emprise qui fait l'objet du droit d'usage ou d'occupation dans la réserve projetée, que ce droit résulte d'un bail, d'une servitude ou d'une autre forme de titre, de permis ou d'autorisation;

c) la nature des travaux ou des éléments mis en place par ceux-ci n'auront pas pour effet de porter la surface de terrain qu'il est permis de maintenir déboisée au-delà des limites permises par les dispositions applicables à la vente, la location et l'octroi de droits immobiliers en vertu de la Loi sur les terres du domaine de l'État (L.R.Q., c. T-8.1) et, le cas échéant, des limites prévues dans le cadre d'une autorisation délivrée en lien avec cette construction, cet ouvrage ou cette infrastructure;

d) les travaux sont réalisés conformément aux prescriptions de tout permis ou autorisation délivré pour ceux-ci ou en lien avec la construction, l'infrastructure ou l'ouvrage auxquels ils se rapportent, ainsi que dans le respect des mesures législatives et réglementaires applicables.

Pour l'application du présent article, les travaux de réparation et d'amélioration comprennent les travaux pour le remplacement ou la mise en place d'ouvrages ou d'installations dans le but de se conformer aux exigences d'une réglementation environnementale.

**3.5.** Nul ne peut enfouir, abandonner ou déposer des déchets, de la neige ou d'autres matières résiduelles, si ce n'est dans les poubelles, les installations ou les sites prévus par le ministre ou ailleurs, avec l'autorisation du ministre et conformément aux conditions qu'il fixe.

Malgré le premier alinéa, aucune autorisation n'est requise à l'égard d'une pourvoirie pour utiliser une installation ou un site d'élimination, en conformité avec la Loi sur la qualité de l'environnement et sa réglementation, lorsqu'elle l'utilisait déjà à la date de la prise d'effet du statut de protection de réserve projetée.

### §2.2 Règles de conduite des usagers

**3.6.** Toute personne qui séjourne, pratique une activité ou circule sur le territoire de la réserve projetée est tenue de garder les lieux dans un état satisfaisant et, avant de les quitter, de les remettre autant que possible dans leur état naturel.

**3.7.** Toute personne qui fait un feu de camp est tenue de s'assurer :

1° que l'endroit où le feu doit être allumé a été préalablement dégagé dans un rayon suffisant pour empêcher le feu de se propager, notamment par l'enlèvement sur la surface visée des branches, broussailles, feuilles sèches ou autres matériaux combustibles ;

2° du maintien d'une personne sur les lieux, pour surveiller le feu ;

3° de l'extinction complète du feu avant de quitter les lieux.

**3.8.** Il est interdit dans la réserve projetée :

1° de faire du bruit de façon excessive ;

2° de se conduire ou de se comporter d'une façon qui dérange indûment les autres usagers ou les empêche de jouir des lieux ;

3° de harceler la faune sauvage.

Pour l'application des paragraphes 1° et 2° du premier alinéa, sont considérés excessifs ou indus les agissements qui sont de nature à perturber de façon substantielle d'autres personnes et qui constituent des conditions inusitées ou anormales de la réalisation d'une activité ou de l'utilisation permise d'un bien, d'un appareil ou d'un instrument sur le territoire de la réserve projetée.

**3.9.** À moins d'avoir été autorisé par le ministre et de se conformer aux conditions fixées, nul ne peut avoir accès, réaliser une activité ou circuler avec un véhicule dans un secteur donné de la réserve projetée, lorsque la signalisation mise en place par le ministre restreint cet accès, cette circulation ou la réalisation de certaines activités en vue de préserver le public d'un danger ou pour éviter de mettre en péril la faune, la flore ou d'autres composantes du milieu naturel.

**3.10.** Nul ne peut détruire, enlever, déplacer ou endommager les affiches, les écriteaux, les avis ou les autres formes de signalisation apposés par le ministre sur le site de la réserve projetée.

### §2.3 Activités diverses sujettes à autorisation

**3.11.** Nul ne peut occuper ou utiliser un même emplacement de la réserve projetée pendant une période de plus de 90 jours dans la même année, à moins d'y être autorisé par le ministre et de respecter les conditions qu'il fixe.

1° pour l'application du premier alinéa :

a) l'occupation ou l'utilisation d'un emplacement s'entend notamment du fait :

i. de séjourner ou de s'établir sur la réserve projetée, entre autres à des fins de villégiature ;

ii. d'y installer un campement ou un abri ;

iii. d'y installer, d'y enfouir ou d'y laisser tout bien, dont un équipement, un appareil ou un véhicule ;

b) l'expression « même emplacement » comprend tout autre emplacement situé dans un rayon de 1 kilomètre de cet emplacement ;

2° Malgré le premier alinéa, aucune autorisation n'est requise des personnes :

a) qui, à la date de la prise d'effet du statut de protection de réserve projetée, étaient parties à un bail ou bénéficiaient d'un autre droit ou autorisation leur permettant d'occuper légalement le territoire en vertu de la Loi sur les terres du domaine de l'État ou, selon le cas, de la Loi sur la conservation et la mise en valeur de la faune (L.R.Q., c. C-61.1), et qui voient leur droit d'occupation renouvelé ou reconduit aux mêmes conditions, sous réserve des changements possibles dans la tarification ;

b) qui, conformément à la loi, bénéficient d'une sous-location, d'une cession du bail ou du transfert d'un droit ou d'une autorisation, visés au paragraphe a, et qui voient leur droit d'occupation renouvelé ou reconduit aux mêmes conditions, sous réserve des changements possibles dans la tarification;

c) qui se prévalent de la possibilité d'acquérir un terrain occupé légalement à la date de la prise d'effet du statut de protection de réserve projetée, en vertu de la Loi sur les terres du domaine de l'État.

**3.12.** 1<sup>o</sup> Nul ne peut réaliser des activités d'aménagement forestier pour répondre à des besoins domestiques ou aux fins de maintenir la biodiversité, à moins d'être autorisé par le ministre et de réaliser ces activités conformément aux conditions qu'il fixe.

Les conditions de l'autorisation fixées par le ministre peuvent notamment porter sur les essences d'arbres ou d'arbustes, ainsi que la grosseur des tiges pouvant être coupées, les quantités autorisées et le lieu où ces activités peuvent être effectuées;

2<sup>o</sup> Malgré le paragraphe 1<sup>o</sup>, sont exemptées de l'obligation de requérir une autorisation du ministre les personnes qui séjournent ou qui résident sur le territoire de la réserve projetée qui prélèvent le bois requis pour la réalisation d'un feu de camp en plein air.

Une autorisation du ministre n'est pas non plus requise pour le prélèvement de bois de chauffage pour répondre à des besoins domestiques dans les cas et aux conditions suivantes :

a) lorsque le prélèvement vise à approvisionner un camp de piégeage ou un abri sommaire dont la présence est permise sur le territoire de la réserve projetée :

i. si le prélèvement est réalisé par une personne en conformité avec les conditions du permis de récolte de bois de chauffage à des fins domestiques délivré par le ministre des Ressources naturelles et de la Faune en vertu de la Loi sur les forêts ;

ii. si la quantité de bois prélevé n'excède pas, par année, 7 m<sup>3</sup> apparents ;

b) dans les autres cas :

i. si le prélèvement est réalisé à l'intérieur d'un secteur qui est retenu par le ministre des Ressources naturelles et de la Faune comme un secteur pouvant faire l'objet de la délivrance de permis de récolte de bois de chauffage à des fins domestiques en vertu de la Loi sur les forêts, et qui était déjà retenu par lui à ce titre à la date de prise d'effet du statut de protection de réserve projetée ;

ii. si le prélèvement est réalisé par une personne qui, à la date de la prise d'effet du statut de protection de réserve projetée ou dans l'une des 3 années précédentes, était titulaire d'un permis pour la récolte de bois de chauffage à des fins domestiques lui ayant permis d'en récolter sur le territoire de la réserve projetée ;

iii. si le prélèvement est réalisé par une personne en conformité avec les conditions du permis de récolte de bois de chauffage à des fins domestiques délivré par le ministre des Ressources naturelles et de la Faune en vertu de la Loi sur les forêts ;

3<sup>o</sup> Malgré le paragraphe 1<sup>o</sup>, aucune autorisation n'est requise d'une personne, autorisée par bail à occuper le territoire de la réserve projetée, conformément aux dispositions du présent plan, pour réaliser une activité d'aménagement forestier pour l'une des fins suivantes :

a) dégager les superficies permises, les entretenir ou effectuer les percées visuelles et les autres prélèvements semblables permis par les dispositions régissant la vente, la location et l'octroi de droits immobiliers en vertu de la Loi sur les terres du domaine de l'État, y compris pour les voies d'accès, escaliers et autres sentiers permis en vertu de ces mêmes dispositions ;

b) dégager les espaces nécessaires à la mise en place ou au raccordement des lignes de distribution, installations et canalisations requises pour la fourniture d'eau, pour des installations sanitaires ou pour la fourniture d'électricité ou de services de télécommunications, ainsi que leurs entretien, réparation, reconstruction ou amélioration.

Cependant, lorsque les travaux visés au sous paragraphe b du paragraphe 3<sup>o</sup> sont effectués pour le compte ou sous la responsabilité d'une entreprise qui fournit l'un ou l'autre de ces services, leur réalisation, sauf les cas d'exemption prévus aux articles 3.13 et 3.15, est assujettie à une autorisation préalable du ministre ;

4<sup>o</sup> Malgré le paragraphe 1<sup>o</sup>, aucune autorisation n'est requise d'une personne pour réaliser une activité d'aménagement forestier pour maintenir une érablière et récolter des produits de l'érable en vue de répondre à ses besoins domestiques :

a) si l'activité est réalisée par une personne qui, à la date de la prise d'effet du statut de protection de réserve projetée ou dans l'une des 3 années précédentes, était titulaire d'un permis de culture et d'exploitation d'érablière, délivré par le ministre des Ressources naturelles et de la Faune en vertu de la Loi sur les forêts, lui ayant permis d'exercer ses activités d'acériculteur sur le territoire de la réserve projetée ;

b) si l'activité est réalisée à l'intérieur d'une zone qui, selon le permis obtenu, faisait déjà l'objet des activités d'acériculture à la date de prise d'effet du statut de protection de réserve projetée ou dans l'une des 3 années précédentes;

c) si l'activité est réalisée par une personne en conformité avec les conditions du permis de culture et d'exploitation d'érablière délivré par le ministre des Ressources naturelles et de la Faune en vertu de la Loi sur les forêts.

#### §2.4 Exemptions d'autorisation

**3.13.** Malgré les dispositions qui précèdent, aucune autorisation n'est requise d'une personne pour la réalisation d'une activité ou d'une autre forme d'intervention sur le territoire de la réserve projetée s'il est urgent d'agir pour éviter qu'un préjudice ne soit causé à la santé ou à la sécurité de personnes ou afin de réparer ou de prévenir des dommages causés par une catastrophe réelle ou appréhendée. La personne concernée doit cependant informer sans délai le ministre de l'activité ou de l'intervention réalisée par elle.

**3.14.** Les membres d'une communauté autochtone qui, à des fins alimentaires, rituelles ou sociales, réalisent une intervention ou pratiquent une activité sur le territoire de la réserve projetée sont exemptés de l'obligation de requérir une autorisation pour ce faire.

**3.15.** Malgré les dispositions qui précèdent, les activités ou les interventions suivantes, concernant le transport, la distribution ou la production d'électricité qui sont effectuées par la société Hydro-Québec (Société) ou par une autre personne pour son compte, peuvent être réalisées sans que ne soit obtenu au préalable une autorisation du ministre en vertu du présent plan :

1° les activités ou interventions requises sur le territoire de la réserve projetée pour compléter un projet dont la réalisation a déjà été autorisée expressément par le gouvernement et le ministre, ou seulement par ce dernier, conformément aux exigences de la Loi sur la qualité de l'environnement (L.R.Q., c. Q-2), si elles sont réalisées conformément aux autorisations délivrées;

2° les activités ou interventions préalables à la préparation et au dépôt d'un rapport d'avant-projet, pour un projet dont une autorisation doit être obtenue en vertu de la Loi sur la qualité de l'environnement;

3° les activités ou interventions liées à un projet qui requiert une autorisation préalable du ministre en vertu de la Loi sur la qualité de l'environnement, lorsque leur réalisation vise à répondre à une demande de précisions

ou d'informations complémentaires adressée par le ministre à la Société, si ces activités et interventions sont effectuées en conformité avec la demande formulée;

4° les activités ou interventions de la Société, dont les conditions de réalisation font l'objet d'un protocole conclu entre le ministre et la Société, et qui sont réalisées dans le respect de ces conditions.

La Société tient le ministre informé des différentes activités ou interventions visées par le présent article qu'elle projette réaliser avant de les effectuer sur le territoire de la réserve.

Pour l'application du présent article, les activités et interventions de la Société comprennent, entre autres, les études préliminaires, travaux d'analyse ou de recherche sur le terrain, les travaux requis pour l'étude et la vérification des impacts de corridors et de tracés de lignes de transport ou de distribution, les levés géologiques ou géophysiques, les lignes d'arpentage, ainsi que l'ouverture et l'entretien de chemins d'accès, de construction ou de circulation pour la réalisation de ces travaux.

#### §2.5 Dispositions générales

**3.16.** La personne qui, pour son compte, celui d'un groupe ou pour plusieurs personnes, demande une autorisation au ministre est tenue de lui fournir les renseignements et documents qu'il lui précise en vue de permettre l'examen de la demande.

**3.17.** L'autorisation donnée par le ministre qui est de portée générale ou collective peut être communiquée par tout mode approprié auprès des personnes visées qui peuvent s'en prévaloir ou en bénéficier, y compris par un avis affiché ou par une signalisation appropriée au poste d'accueil ou à un autre endroit facilement accessible au public sur le territoire de la réserve projetée; le ministre peut aussi en remettre un exemplaire à toute personne concernée.

#### §3. Activités régies par d'autres lois

Certaines activités susceptibles d'être exercées à l'intérieur de la réserve projetée sont également régies par d'autres dispositions législatives et réglementaires applicables, dont celles qui requièrent la délivrance d'un permis ou d'une autorisation ou le paiement de certains droits. L'exercice de certaines activités peut aussi être prohibé ou limité en vertu d'autres lois ou règlements applicables sur le territoire de la réserve projetée.

Dans les réserves projetées, un encadrement juridique particulier peut, notamment dans les domaines suivants, baliser les activités permises :

— Protection de l'environnement : mesures prévues en particulier par la Loi sur la qualité de l'environnement (L.R.Q., c. Q-2) et sa réglementation ;

— Espèces floristiques désignées menacées ou vulnérables : mesures interdisant notamment le prélèvement de ces espèces en vertu de la Loi sur les espèces menacées ou vulnérables (L.R.Q., c. E-12.01) ;

— Exploitation et conservation des ressources fauniques : mesures prévues par la Loi sur la conservation et la mise en valeur de la faune et sa réglementation (L.R.Q., c. C-61.1), dont les dispositions se rapportant aux pourvoies et aux réserves de castor, ainsi que les mesures contenues dans les lois fédérales applicables, dont la réglementation sur les pêches ;

— Recherche archéologique : mesures prévues en particulier par la Loi sur les biens culturels (L.R.Q., c. B-4) ;

— Accès et droits fonciers liés au domaine de l'État : mesures prévues par la Loi sur les terres du domaine de l'État (L.R.Q., c. T-8.1) et la Loi sur le régime des eaux (L.R.Q., c. R-13) ;

— Circulation : mesures prévues en particulier par la Loi sur les terres du domaine de l'État (L.R.Q., c. T-8.1) ainsi que par la réglementation sur la circulation de véhicules motorisés dans certains milieux fragiles édictée en vertu de la Loi sur la qualité de l'environnement ;

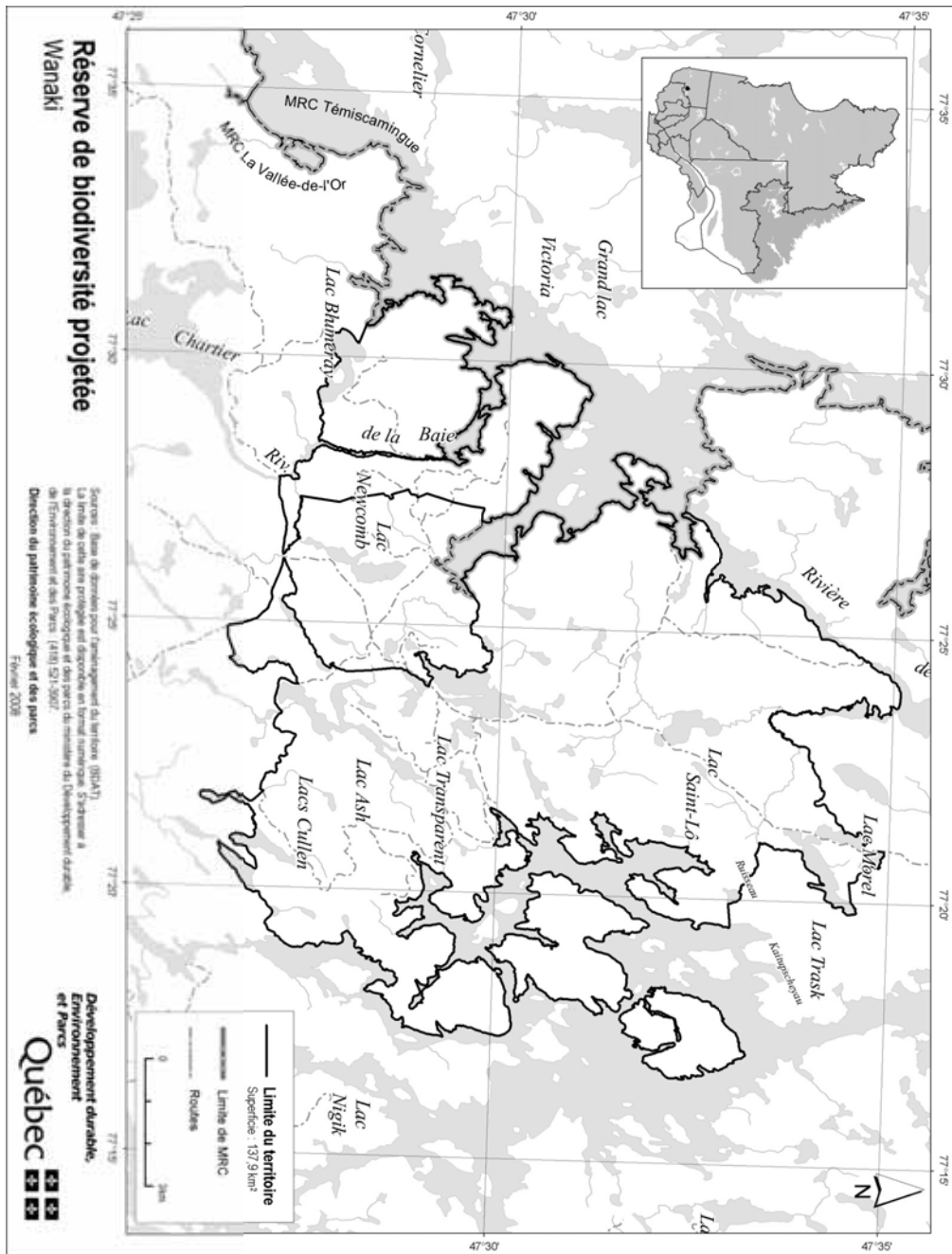
— Normes de construction et d'aménagement : mesures réglementaires adoptées par les autorités municipales régionales et locales en vertu des lois qui leur sont applicables.

#### **4. Responsabilités de la ministre du Développement durable, de l'Environnement et des Parcs**

La conservation et la gestion de la réserve de biodiversité projetée Wanaki relèvent de la ministre du Développement durable, de l'Environnement et des Parcs. Elle veille notamment à la surveillance et au contrôle des activités qui peuvent s'y dérouler. Dans sa gestion, la ministre bénéficie de la collaboration et de la participation d'autres intervenants gouvernementaux qui détiennent des responsabilités spécifiques sur ce territoire ou à proximité de celui-ci, tel que le ministre des Ressources naturelles et de la Faune. L'exercice de leurs attributions tiendra notamment compte de la protection souhaitée pour ces milieux naturels et du statut de protection qui leur est maintenant accordé. Aucune mesure de conservation supplémentaire n'est, à ce stade-ci, envisagée. À l'égard du zonage, les objectifs de conservation pour la période de protection provisoire étant les mêmes sur l'ensemble du territoire, la réserve projetée n'est constituée que d'une seule zone de conservation.

## ANNEXE 1

## CARTE DE LA RÉSERVE DE BIODIVERSITÉ PROJETÉE WANAKI



STRATÉGIE QUÉBÉCOISE SUR LES AIRES PROTÉGÉES



# Réserve de biodiversité projetée du Mont-O'Brien

**Plan de conservation**

Avril 2008

## 1. Statut de protection et toponyme

Le statut de protection du territoire décrit ci-après est celui de réserve de biodiversité projetée, statut régi par la Loi sur la conservation du patrimoine naturel (L.R.Q. c. C-61.01).

Le statut de protection permanent envisagé est celui de «réserve de biodiversité», ce statut étant régi par la Loi sur la conservation du patrimoine naturel.

Le toponyme provisoire est «Réserve de biodiversité projetée du Mont-O'Brien». Le toponyme officiel sera déterminé lors de l'attribution d'un statut permanent de protection au territoire.

## 2. Plan et description

### 2.1. Situation géographique, limites et dimensions

Les limites et la localisation de la réserve de biodiversité projetée du Mont-O'Brien apparaissent au plan constituant l'annexe 1.

La réserve de biodiversité projetée du Mont-O'Brien est située dans la région administrative de l'Outaouais, entre le 45°50' et le 45°55' de latitude nord et le 76°12' et le 76°19' de longitude ouest. Elle est localisée à environ 10 km à l'est du village Otter Lake et à environ 50 km au sud de la communauté algonquine de Kitigan Zibi. La réserve de biodiversité projetée couvre une superficie de 24,1 km<sup>2</sup>. Elle est dans le territoire de la municipalité Allevyn-et-Cawood de la municipalité régionale de comté de Pontiac.

### 2.2. Portrait écologique

La réserve de biodiversité projetée appartient à la province naturelle des Laurentides méridionales. Elle est située dans la région naturelle de la Dépression du Mont-Laurier et plus précisément dans l'ensemble physiographique des Buttes du lac Lapêche et le district écologique des Buttes de Ladysmith.

La réserve est constituée à partir des quelques terres publiques enclavées dans ce secteur. Ainsi, elle ne suit aucune limite écologique particulière. Ce territoire peut être décrit comme une plaine sableuse d'origine fluvioglacière parsemée de quelques buttes et buttons de till mince et d'affleurements ainsi que de dépressions occupées par des tourbières. Ce paysage présente une altitude moyenne d'environ 225 m allant de 210 m avec un point culminant, le mont O'Brien, de 392 m d'altitude. Le sous-sol de ce territoire, appartenant à la province géologique du Grenville, est constitué de pargneiss.

Cette réserve est sous l'influence d'un climat modéré, subhumide à longue saison de croissance et fait presque entièrement partie du domaine bioclimatique de l'érablière à tilleul. Toutefois, sa portion ouest appartient au domaine bioclimatique de l'érablière à bouleau jaune.

Ce territoire présente des forêts où dominent le peuplier faux-tremble dans les secteurs plats et l'érable à sucre sur les buttes et buttons. Certains versants escarpés sont occupés par le pin blanc. On trouve aussi quelques petits peuplements d'épinette noire, de thuya occidental et de sapin baumier. Le mont O'Brien est quant à lui dominé par des peuplements de feuillus.

La réserve est presque entièrement située dans le bassin versant de la rivière Kazabazua. Une partie au nord-ouest fait partie du bassin versant de la rivière Picanoc. Ces deux rivières font partie du bassin hydrographique de la rivière Gatineau.

La limite sud de la réserve s'appuie sur la limite de l'aire de confinement du cerf de Virginie de Lady Smith.

La réserve comporte deux habitats d'espèces susceptibles d'être désignées menacées ou vulnérables. Il s'agit d'une espèce de vertébré, soit *Nerodia sipedon*, et d'une espèce de plante vasculaire, soit *Conopholis americana*.

### 2.3. Occupations et usages du territoire

Aucun droit foncier n'a été émis dans le territoire de la réserve de biodiversité projetée, qui fait partie de l'unité de gestion des animaux à fourrure 09 et à la zone de chasse 10-O.

Un réseau peu développé de chemins non carrossables sillonne la réserve de biodiversité projetée.

## 3. Régime des activités

### §1. Introduction

Les activités exercées à l'intérieur de la réserve projetée sont principalement régies par les dispositions de la Loi sur la conservation du patrimoine naturel.

Les dispositions de la présente section prévoient des interdictions additionnelles à celles déjà interdites par la loi et elles encadrent la réalisation de certaines activités permises de manière à mieux assurer la protection du milieu naturel dans le respect des principes de conservation et des autres objectifs de gestion des réserves projetées concernées. C'est ainsi que certaines activités sont notamment sujettes à une autorisation préalable du ministre et au respect des conditions fixées par lui pour



leur réalisation. Les activités permises et interdites envisagées pour la période qui fait suite à l'octroi d'un statut permanent par le gouvernement sont les mêmes en faisant les ajustements nécessaires pour tenir compte de l'application de l'article 46 de la loi.

Rappelons qu'en vertu de la Loi sur la conservation du patrimoine naturel, les principales activités interdites dans un territoire bénéficiant d'un statut de réserve de biodiversité ou aquatique projetée sont les suivantes :

— l'exploitation minière, gazière ou pétrolière ;

— l'aménagement forestier au sens de l'article 3 de la Loi sur les forêts (L.R.Q., c. F-4.1) ;

— l'exploitation des forces hydrauliques et toute production commerciale ou industrielle d'énergie.

## §2. Interdictions, autorisations préalables et autres conditions d'exercice de certaines activités dans la réserve projetée

### §2.1 Protection des ressources et du milieu naturel

**3.1.** Sous réserve de l'interdiction prévue au deuxième alinéa, nul ne peut implanter dans la réserve projetée, notamment par ensemencement, des spécimens ou individus d'espèces fauniques indigènes ou non indigènes au milieu, à moins de détenir une autorisation du ministre et de respecter les conditions qu'il fixe.

Nul ne peut ensemercer un cours d'eau ou un plan d'eau à des fins d'aquaculture, de pêche commerciale ou d'une autre fin commerciale.

À moins de détenir une autorisation du ministre et de respecter les conditions qu'il fixe, nul ne peut implanter dans la réserve projetée une espèce floristique non indigène à celle-ci.

En plus des caractéristiques et du nombre des espèces visées, avant de délivrer une autorisation en application du présent article, le ministre prend notamment en compte les risques de déséquilibre pour la biodiversité, l'importance de conserver les différents écosystèmes, les besoins des espèces qui y vivent, les besoins de réhabilitation de milieux ou d'habitats dégradés au sein de la réserve projetée, de même que l'intérêt de réintroduire certaines espèces disparues.

**3.2.** Nul ne peut utiliser d'engrais ou de fertilisant dans la réserve projetée. Le compost à des fins domestiques est toutefois permis s'il est utilisé à une distance d'au moins 20 mètres d'un cours d'eau ou d'un plan d'eau mesurée à partir de la ligne des hautes eaux.

La ligne des hautes eaux s'entend de celle définie par la Politique de protection des rives, du littoral et des plaines inondables adoptée par le décret n<sup>o</sup> 468-2005 du 18 mai 2005.

**3.3.** À moins d'avoir été autorisé par le ministre et de réaliser l'activité conformément aux conditions qu'il fixe, nul ne peut :

1<sup>o</sup> intervenir dans un milieu humide, dont un marais, un marécage ou une tourbière ;

2<sup>o</sup> modifier le drainage naturel ou le régime hydrique de la réserve, notamment en y créant ou en y aménageant des cours d'eau ou des plans d'eau ;

3<sup>o</sup> creuser, remblayer, obstruer ou détourner tout cours d'eau ou plan d'eau ;

4<sup>o</sup> réaliser l'installation ou mettre en place toute construction, infrastructure ou tout nouvel ouvrage dans le lit, les rives ou la plaine inondable d'un cours d'eau ou un plan d'eau ; aucune autorisation n'est toutefois requise pour les ouvrages mineurs — quai ou plate-forme, abris de bateau — dont la mise en place est réalisée à des fins privées et peut s'effectuer gratuitement en vertu de l'article 2 du Règlement sur le domaine hydrique de l'État édicté par le décret n<sup>o</sup> 81-2003 du 29 janvier 2003 ;

5<sup>o</sup> réaliser une activité autre que celles visées par les paragraphes précédents qui est susceptible de dégrader le lit ou les rives d'un plan d'eau ou d'un cours d'eau ou d'altérer directement et substantiellement la qualité ou les caractéristiques biochimiques de milieux aquatiques, riverains ou humides de la réserve projetée, entre autres, en y déchargeant ou déversant tout déchet ou toute substance polluante ;

6<sup>o</sup> réaliser des travaux d'aménagement du sol, y compris tout enfouissement, terrassement, enlèvement ou déplacement de matériaux de surface ou du couvert végétal, à quelque fin que ce soit, dont les aménagements récréo-touristiques comme la réalisation de sentiers ;

7<sup>o</sup> réaliser l'installation ou mettre en place toute construction, infrastructure ou tout nouvel ouvrage ;

8<sup>o</sup> effectuer la reconstruction ou la démolition d'une construction, d'une infrastructure ou d'un ouvrage ;

9<sup>o</sup> réaliser une activité susceptible de dégrader sévèrement le sol, une formation géologique ou d'endommager le couvert végétal, entre autres, en effectuant du décapage, le creusage de tranchée ou des excavations ;

10° utiliser un pesticide, aucune autorisation n'étant toutefois requise pour l'utilisation d'un insectifuge à des fins personnelles;

11° réaliser des activités éducatives ou de recherche, lorsqu'elles sont susceptibles d'endommager ou de perturber de façon substantielle le milieu naturel, notamment par la nature ou l'importance des échantillons prélevés ou par le caractère invasif de la méthode ou du procédé employé;

12° réaliser une compétition sportive, un tournoi, un rallye ou un événement similaire, lorsque le nombre de personnes susceptibles d'y participer et d'accéder en même temps au territoire de la réserve projetée est de plus de 15 personnes; aucune autorisation ne peut toutefois être délivrée par le ministre dans le cas où l'activité en cause implique le passage de véhicules motorisés, à moins qu'il ne lui ait été démontré l'impossibilité d'organiser ailleurs l'activité ou les contraintes sévères empêchant le contournement du territoire de la réserve projetée.

Les conditions d'autorisation fixées par le ministre peuvent notamment porter sur la localisation de l'activité autorisée, les méthodes employées, les superficies qui peuvent être dégagées ou déboisées, les types de matériaux pouvant être utilisés, dont ceux prélevés sur le territoire, ainsi que la présence d'ouvrages ou d'installations accessoires. Elles peuvent notamment aussi prévoir l'exigence de réaliser un suivi périodique ou de produire au ministre un rapport, entre autres, pour les résultats obtenus dans le cadre d'une recherche visée au paragraphe 11° du premier alinéa.

**3.4.** Malgré les paragraphes 6°, 7°, 8° et 9° du premier alinéa de l'article 3.3, aucune autorisation n'est requise pour réaliser des travaux mentionnés au paragraphe 1° du présent article lorsque les exigences du paragraphe 2° sont respectées.

1° Les travaux visent :

a) l'entretien, la réparation ou l'amélioration de toute construction, infrastructure ou de tout ouvrage, dont un camp, un chalet, un chemin ou un sentier, y compris une installation qui leur est accessoire, comme un belvédère ou un escalier;

b) la construction ou la mise en place :

i. d'une dépendance ou d'une installation accessoire à un camp de piégeage, un abri sommaire, un refuge ou un chalet, dont un cabanon, un puits, une prise d'eau ou des installations sanitaires;

ii. d'un camp de piégeage, d'un abri sommaire, d'un refuge ou d'un chalet lorsque, à la date de la prise d'effet du statut de réserve projetée, un tel bâtiment était permis dans le cadre du droit d'usage ou d'occupation octroyé, mais n'avait pas encore été réalisé;

c) la démolition ou la reconstruction d'un camp de piégeage, d'un abri sommaire, d'un refuge ou d'un chalet, y compris une dépendance ou une installation accessoire à une telle construction, dont un cabanon, un puits, une prise d'eau ou des installations sanitaires.

2° Les travaux sont réalisés dans le respect de ce qui suit :

a) les travaux visent une construction, une infrastructure ou un ouvrage dont la présence est permise sur le territoire de la réserve projetée;

b) les travaux sont effectués à l'intérieur de la superficie du terrain ou de l'emprise qui fait l'objet du droit d'usage ou d'occupation dans la réserve projetée, que ce droit résulte d'un bail, d'une servitude ou d'une autre forme de titre, de permis ou d'autorisation;

c) la nature des travaux ou des éléments mis en place par ceux-ci n'auront pas pour effet de porter la surface de terrain qu'il est permis de maintenir déboisée au-delà des limites permises par les dispositions applicables à la vente, la location et l'octroi de droits immobiliers en vertu de la Loi sur les terres du domaine de l'État (L.R.Q., c. T-8.1) et, le cas échéant, des limites prévues dans le cadre d'une autorisation délivrée en lien avec cette construction, cet ouvrage ou cette infrastructure;

d) les travaux sont réalisés conformément aux prescriptions de tout permis ou autorisation délivré pour ceux-ci ou en lien avec la construction, l'infrastructure ou l'ouvrage auxquels ils se rapportent, ainsi que dans le respect des mesures législatives et réglementaires applicables.

Pour l'application du présent article, les travaux de réparation et d'amélioration comprennent les travaux pour le remplacement ou la mise en place d'ouvrages ou d'installations dans le but de se conformer aux exigences d'une réglementation environnementale.

**3.5.** Nul ne peut enfouir, abandonner ou déposer des déchets, de la neige ou d'autres matières résiduelles, si ce n'est dans les poubelles, les installations ou les sites prévus par le ministre ou ailleurs, avec l'autorisation du ministre et conformément aux conditions qu'il fixe.

Malgré le premier alinéa, aucune autorisation n'est requise à l'égard d'une pourvoirie pour utiliser une installation ou un site d'élimination, en conformité avec la Loi sur la qualité de l'environnement et sa réglementation, lorsqu'elle l'utilisait déjà à la date de la prise d'effet du statut de protection de réserve projetée.

## §2.2 Règles de conduite des usagers

**3.6.** Toute personne qui séjourne, pratique une activité ou circule sur le territoire de la réserve projetée est tenue de garder les lieux dans un état satisfaisant et, avant de les quitter, de les remettre autant que possible dans leur état naturel.

**3.7.** Toute personne qui fait un feu de camp est tenue de s'assurer :

1° que l'endroit où le feu doit être allumé a été préalablement dégagé dans un rayon suffisant pour empêcher le feu de se propager, notamment par l'enlèvement sur la surface visée des branches, broussailles, feuilles sèches ou autres matériaux combustibles ;

2° du maintien d'une personne sur les lieux, pour surveiller le feu ;

3° de l'extinction complète du feu avant de quitter les lieux.

**3.8.** Il est interdit dans la réserve projetée :

1° de faire du bruit de façon excessive ;

2° de se conduire ou de se comporter d'une façon qui dérange indûment les autres usagers ou les empêche de jouir des lieux ;

3° de harceler la faune sauvage.

Pour l'application des paragraphes 1° et 2° du premier alinéa, sont considérés excessifs ou indus les agissements qui sont de nature à perturber de façon substantielle d'autres personnes et qui constituent des conditions inusitées ou anormales de la réalisation d'une activité ou de l'utilisation permise d'un bien, d'un appareil ou d'un instrument sur le territoire de la réserve projetée.

**3.9.** À moins d'avoir été autorisé par le ministre et de se conformer aux conditions fixées, nul ne peut avoir accès, réaliser une activité ou circuler avec un véhicule dans un secteur donné de la réserve projetée, lorsque la signalisation mise en place par le ministre restreint cet accès, cette circulation ou la réalisation de certaines

activités en vue de préserver le public d'un danger ou pour éviter de mettre en péril la faune, la flore ou d'autres composantes du milieu naturel.

**3.10.** Nul ne peut détruire, enlever, déplacer ou endommager les affiches, les écriteaux, les avis ou les autres formes de signalisation apposés par le ministre sur le site de la réserve projetée.

## §2.3 Activités diverses sujettes à autorisation

**3.11.** Nul ne peut occuper ou utiliser un même emplacement de la réserve projetée pendant une période de plus de 90 jours dans la même année, à moins d'y être autorisé par le ministre et de respecter les conditions qu'il fixe.

1° pour l'application du premier alinéa :

a) l'occupation ou l'utilisation d'un emplacement s'entend notamment du fait :

i. de séjourner ou de s'établir sur la réserve projetée, entre autres à des fins de villégiature ;

ii. d'y installer un campement ou un abri ;

iii. d'y installer, d'y enfouir ou d'y laisser tout bien, dont un équipement, un appareil ou un véhicule ;

b) l'expression « même emplacement » comprend tout autre emplacement situé dans un rayon de 1 kilomètre de cet emplacement ;

2° Malgré le premier alinéa, aucune autorisation n'est requise des personnes :

a) qui, à la date de la prise d'effet du statut de protection de réserve projetée, étaient parties à un bail ou bénéficiaient d'un autre droit ou autorisation leur permettant d'occuper légalement le territoire en vertu de la Loi sur les terres du domaine de l'État ou, selon le cas, de la Loi sur la conservation et la mise en valeur de la faune (L.R.Q., c. C-61.1), et qui voient leur droit d'occupation renouvelé ou reconduit aux mêmes conditions, sous réserve des changements possibles dans la tarification ;

b) qui, conformément à la loi, bénéficient d'une sous-location, d'une cession du bail ou du transfert d'un droit ou d'une autorisation, visés au paragraphe a, et qui voient leur droit d'occupation renouvelé ou reconduit aux mêmes conditions, sous réserve des changements possibles dans la tarification ;

c) qui se prévalent de la possibilité d'acquérir un terrain occupé légalement à la date de la prise d'effet du statut de protection de réserve projetée, en vertu de la Loi sur les terres du domaine de l'État.

**3.12.** 1<sup>o</sup> Nul ne peut réaliser des activités d'aménagement forestier pour répondre à des besoins domestiques ou aux fins de maintenir la biodiversité, à moins d'être autorisé par le ministre et de réaliser ces activités conformément aux conditions qu'il fixe.

Les conditions de l'autorisation fixées par le ministre peuvent notamment porter sur les essences d'arbres ou d'arbustes, ainsi que la grosseur des tiges pouvant être coupées, les quantités autorisées et le lieu où ces activités peuvent être effectuées;

2<sup>o</sup> Malgré le paragraphe 1<sup>o</sup>, sont exemptées de l'obligation de requérir une autorisation du ministre les personnes qui séjournent ou qui résident sur le territoire de la réserve projetée qui prélèvent le bois requis pour la réalisation d'un feu de camp en plein air.

Une autorisation du ministre n'est pas non plus requise pour le prélèvement de bois de chauffage pour répondre à des besoins domestiques dans les cas et aux conditions suivantes :

a) lorsque le prélèvement vise à approvisionner un camp de piégeage ou un abri sommaire dont la présence est permise sur le territoire de la réserve projetée :

i. si le prélèvement est réalisé par une personne en conformité avec les conditions du permis de récolte de bois de chauffage à des fins domestiques délivré par le ministre des Ressources naturelles et de la Faune en vertu de la Loi sur les forêts ;

ii. si la quantité de bois prélevé n'excède pas, par année, 7 m3 apparents ;

b) dans les autres cas :

i. si le prélèvement est réalisé à l'intérieur d'un secteur qui est retenu par le ministre des Ressources naturelles et de la Faune comme un secteur pouvant faire l'objet de la délivrance de permis de récolte de bois de chauffage à des fins domestiques en vertu de la Loi sur les forêts, et qui était déjà retenu par lui à ce titre à la date de prise d'effet du statut de protection de réserve projetée ;

ii. si le prélèvement est réalisé par une personne qui, à la date de la prise d'effet du statut de protection de réserve projetée ou dans l'une des 3 années précédentes, était titulaire d'un permis pour la récolte de bois de chauffage à des fins domestiques lui ayant permis d'en récolter sur le territoire de la réserve projetée ;

iii. si le prélèvement est réalisé par une personne en conformité avec les conditions du permis de récolte de bois de chauffage à des fins domestiques délivré par le ministre des Ressources naturelles et de la Faune en vertu de la Loi sur les forêts ;

3<sup>o</sup> Malgré le paragraphe 1<sup>o</sup>, aucune autorisation n'est requise d'une personne, autorisée par bail à occuper le territoire de la réserve projetée, conformément aux dispositions du présent plan, pour réaliser une activité d'aménagement forestier pour l'une des fins suivantes :

a) dégager les superficies permises, les entretenir ou effectuer les percées visuelles et les autres prélèvements semblables permis par les dispositions régissant la vente, la location et l'octroi de droits immobiliers en vertu de la Loi sur les terres du domaine de l'État, y compris pour les voies d'accès, escaliers et autres sentiers permis en vertu de ces mêmes dispositions ;

b) dégager les espaces nécessaires à la mise en place ou au raccordement des lignes de distribution, installations et canalisations requises pour la fourniture d'eau, pour des installations sanitaires ou pour la fourniture d'électricité ou de services de télécommunications, ainsi que leurs entretien, réparation, reconstruction ou amélioration.

Cependant, lorsque les travaux visés au sous paragraphe b) du paragraphe 3<sup>o</sup> sont effectués pour le compte ou sous la responsabilité d'une entreprise qui fournit l'un ou l'autre de ces services, leur réalisation, sauf les cas d'exemption prévus aux articles 3.13 et 3.15, est assujettie à une autorisation préalable du ministre ;

4<sup>o</sup> Malgré le paragraphe 1<sup>o</sup>, aucune autorisation n'est requise d'une personne pour réaliser une activité d'aménagement forestier pour maintenir une érablière et récolter des produits de l'érable en vue de répondre à ses besoins domestiques :

a) si l'activité est réalisée par une personne qui, à la date de la prise d'effet du statut de protection de réserve projetée ou dans l'une des 3 années précédentes, était titulaire d'un permis de culture et d'exploitation d'érablière, délivré par le ministre des Ressources naturelles et de la Faune en vertu de la Loi sur les forêts, lui ayant permis d'exercer ses activités d'acériculteur sur le territoire de la réserve projetée ;

b) si l'activité est réalisée à l'intérieur d'une zone qui, selon le permis obtenu, faisait déjà l'objet des activités d'acériculture à la date de prise d'effet du statut de protection de réserve projetée ou dans l'une des 3 années précédentes ;

c) si l'activité est réalisée par une personne en conformité avec les conditions du permis de culture et d'exploitation d'érablière délivré par le ministre des Ressources naturelles et de la Faune en vertu de la Loi sur les forêts.

#### §2.4 Exemptions d'autorisation

**3.13.** Malgré les dispositions qui précèdent, aucune autorisation n'est requise d'une personne pour la réalisation d'une activité ou d'une autre forme d'intervention sur le territoire de la réserve projetée s'il est urgent d'agir pour éviter qu'un préjudice ne soit causé à la santé ou à la sécurité de personnes ou afin de réparer ou de prévenir des dommages causés par une catastrophe réelle ou appréhendée. La personne concernée doit cependant informer sans délai le ministre de l'activité ou de l'intervention réalisée par elle.

**3.14.** Les membres d'une communauté autochtone qui, à des fins alimentaires, rituelles ou sociales, réalisent une intervention ou pratiquent une activité sur le territoire de la réserve projetée sont exemptés de l'obligation de requérir une autorisation pour ce faire.

**3.15.** Malgré les dispositions qui précèdent, les activités ou les interventions suivantes, concernant le transport, la distribution ou la production d'électricité qui sont effectuées par la société Hydro-Québec (Société) ou par une autre personne pour son compte, peuvent être réalisées sans que ne soit obtenu au préalable une autorisation du ministre en vertu du présent plan :

1° les activités ou interventions requises sur le territoire de la réserve projetée pour compléter un projet dont la réalisation a déjà été autorisée expressément par le gouvernement et le ministre, ou seulement par ce dernier, conformément aux exigences de la Loi sur la qualité de l'environnement (L.R.Q., c. Q-2), si elles sont réalisées conformément aux autorisations délivrées ;

2° les activités ou interventions préalables à la préparation et au dépôt d'un rapport d'avant-projet, pour un projet dont une autorisation doit être obtenue en vertu de la Loi sur la qualité de l'environnement ;

3° les activités ou interventions liées à un projet qui requiert une autorisation préalable du ministre en vertu de la Loi sur la qualité de l'environnement, lorsque leur réalisation vise à répondre à une demande de précisions ou d'informations complémentaires adressée par le ministre à la Société, si ces activités et interventions sont effectuées en conformité avec la demande formulée ;

4° les activités ou interventions de la Société, dont les conditions de réalisation font l'objet d'un protocole conclu entre le ministre et la Société, et qui sont réalisées dans le respect de ces conditions.

La Société tient le ministre informé des différentes activités ou interventions visées par le présent article qu'elle projette réaliser avant de les effectuer sur le territoire de la réserve.

Pour l'application du présent article, les activités et interventions de la Société comprennent, entre autres, les études préliminaires, travaux d'analyse ou de recherche sur le terrain, les travaux requis pour l'étude et la vérification des impacts de corridors et de tracés de lignes de transport ou de distribution, les levés géologiques ou géophysiques, les lignes d'arpentage, ainsi que l'ouverture et l'entretien de chemins d'accès, de construction ou de circulation pour la réalisation de ces travaux.

#### §2.5 Dispositions générales

**3.16.** La personne qui, pour son compte, celui d'un groupe ou pour plusieurs personnes, demande une autorisation au ministre est tenue de lui fournir les renseignements et documents qu'il lui précise en vue de permettre l'examen de la demande.

**3.17.** L'autorisation donnée par le ministre qui est de portée générale ou collective peut être communiquée par tout mode approprié auprès des personnes visées qui peuvent s'en prévaloir ou en bénéficier, y compris par un avis affiché ou par une signalisation appropriée au poste d'accueil ou à un autre endroit facilement accessible au public sur le territoire de la réserve projetée ; le ministre peut aussi en remettre un exemplaire à toute personne concernée.

#### §3. Activités régies par d'autres lois

Certaines activités susceptibles d'être exercées à l'intérieur de la réserve projetée sont également régies par d'autres dispositions législatives et réglementaires applicables, dont celles qui requièrent la délivrance d'un permis ou d'une autorisation ou le paiement de certains droits. L'exercice de certaines activités peut aussi être prohibé ou limité en vertu d'autres lois ou règlements applicables sur le territoire de la réserve projetée.

Dans les réserves projetées, un encadrement juridique particulier peut, notamment dans les domaines suivants, baliser les activités permises :

— Protection de l'environnement : mesures prévues en particulier par la Loi sur la qualité de l'environnement (L.R.Q., c. Q-2) et sa réglementation ;

— Espèces floristiques désignées menacées ou vulnérables : mesures interdisant notamment le prélèvement de ces espèces en vertu de la Loi sur les espèces menacées ou vulnérables (L.R.Q., c. E-12.01) ;

— Exploitation et conservation des ressources fauniques : mesures prévues par la Loi sur la conservation et la mise en valeur de la faune et sa réglementation (L.R.Q., c. C-61.1), dont les dispositions se rapportant aux pourvoiries et aux réserves de castor, ainsi que les mesures contenues dans les lois fédérales applicables, dont la réglementation sur les pêches ;

— Recherche archéologique : mesures prévues en particulier par la Loi sur les biens culturels (L.R.Q., c. B-4) ;

— Accès et droits fonciers liés au domaine de l'État : mesures prévues par la Loi sur les terres du domaine de l'État (L.R.Q., c. T-8.1) et la Loi sur le régime des eaux (L.R.Q., c. R-13) ;

— Circulation : mesures prévues en particulier par la Loi sur les terres du domaine de l'État (L.R.Q., c. T-8.1) ainsi que par la réglementation sur la circulation de véhicules motorisés dans certains milieux fragiles édictée en vertu de la Loi sur la qualité de l'environnement ;

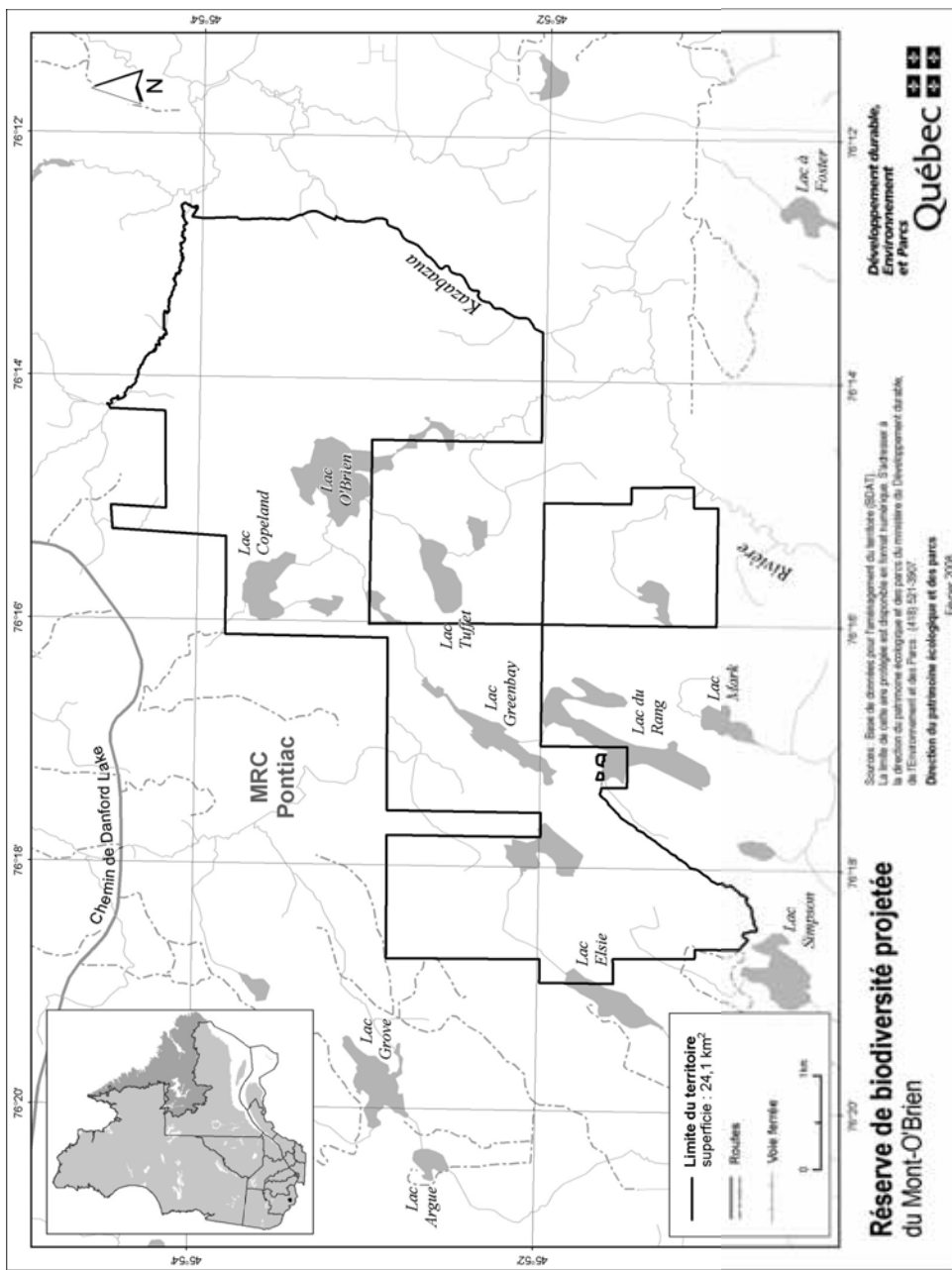
— Normes de construction et d'aménagement : mesures réglementaires adoptées par les autorités municipales régionales et locales en vertu des lois qui leur sont applicables.

#### **4. Responsabilités de la ministre du Développement durable, de l'Environnement et des Parcs**

La conservation et la gestion de la réserve de biodiversité projetée du Mont-O'Brien relèvent de la ministre du Développement durable, de l'Environnement et des Parcs. Elle veille notamment à la surveillance et au contrôle des activités qui peuvent s'y dérouler. Dans sa gestion, la ministre bénéficie de la collaboration et de la participation d'autres intervenants gouvernementaux qui détiennent des responsabilités spécifiques sur ce territoire ou à proximité de celui-ci, tel que le ministre des Ressources naturelles et de la Faune. L'exercice de leurs attributions tiendra notamment compte de la protection souhaitée pour ces milieux naturels et du statut de protection qui leur est maintenant accordé. Aucune mesure de conservation supplémentaire n'est, à ce stade-ci, envisagée. À l'égard du zonage, les objectifs de conservation pour la période de protection provisoire étant les mêmes sur l'ensemble du territoire, la réserve projetée n'est constituée que d'une seule zone de conservation.

ANNEXE 1

CARTE DE LA RÉSERVE DE BIODIVERSITÉ PROJETÉE DU MONT-O'BRIEN



## STRATÉGIE QUÉBÉCOISE SUR LES AIRES PROTÉGÉES



# Réserve de biodiversité projetée de la Montagne-du- Diable

**Plan de conservation**



Avril 2008



## 1. Statut de protection et toponyme

Le statut de protection du territoire décrit ci-après est celui de réserve de biodiversité projetée, statut régi par la Loi sur la conservation du patrimoine naturel (L.R.Q. c. C-61.01).

Le statut de protection permanent envisagé est celui de «réserve de biodiversité», ce statut étant régi par la Loi sur la conservation du patrimoine naturel.

Le toponyme provisoire est «Réserve de biodiversité projetée de la Montagne-du-Diable». Le toponyme officiel sera déterminé lors de l'attribution d'un statut permanent de protection au territoire.

## 2. Plan et description

### 2.1. Situation géographique, limites et dimensions

Les limites et la localisation de la réserve de biodiversité projetée de la Montagne-du-Diable apparaissent au plan constituant l'annexe 1.

La réserve de biodiversité projetée de la Montagne-du-Diable est située dans la région administrative des Laurentides, entre le 46°37' et le 46°44' de latitude nord et le 75°32' et le 75°42' de longitude ouest. Elle est localisée à moins de 10 km au nord-ouest de la Ville de Mont-Laurier et à environ 45 km au nord-est de la communauté algonquine de Kitigan Zibi. Cette réserve de biodiversité projetée couvre une superficie de 80,4 km<sup>2</sup>. Elle est en partie dans le territoire de la Ville de Mont-Laurier et en partie dans le territoire de la municipalité de Ferme-Neuve, deux entités municipales de la municipalité régionale de comté d'Antoine-Labelle.

### 2.2. Portrait écologique

La réserve de biodiversité projetée est localisée dans la province naturelle des Laurentides méridionales. Elle fait partie de la région naturelle de la Dépression du Mont-Laurier et plus précisément du district écologique des Buttes du lac Windigo.

Ce territoire de petite superficie vise la protection du mont Sir-Wilfrid et d'une partie de ses contreforts et de ses piedmonts. Son relief s'élève graduellement pour former une masse oblongue d'environ 8 km de longueur sur 5 km de largeur. Une dizaine de ruisseaux qui y naissent découpent ce mont en tous sens et vont alimenter les petites nappes d'eau environnantes. Ce paysage d'origine glaciaire, composé principalement de till mince, présente une altitude allant de 290 m jusqu'au point culminant du mont Sir-Wilfrid (783 m) avec une moyenne

d'environ 560 m. Au sud du lac Windigo, le complexe de buttes de till est parsemé de dépôts fluvio-glaciaires sableux et de quelques tourbières dans les dépressions.

Le sous-sol de ce territoire appartenant à la province géologique du Grenville est principalement constitué de magmatite. Sa portion nord est composé de paragneiss alors que sa portion sud contient des roches carbonatées (marbre).

Ce territoire est sous l'influence d'un climat subpolaire doux, sub-humide à longue saison de croissance et appartient au domaine bioclimatique de la sapinière à bouleau jaune.

La réserve de biodiversité projetée protège un important ensemble d'érablières à érables à sucre accompagnées, dans les versants et les creux des buttes, par des bétulaies à bouleau jaune. Tous ces peuplements sont matures et comportent un intérêt écologique et forestier élevé. La partie la plus élevée du mont Sir-Wilfrid est occupée des sapinières et de bétulaies à bouleau blanc. Cette partie de la réserve abrite des peuplements jeunes, d'âge moyen et matures. Dans la cuvette au sud du lac Windigo, on trouve, sur les sites sablonneux, quelques peuplements d'épinette noire et de peuplier faux-tremble ainsi que, dans les sites mal drainés aux dépôts organiques, des mélèzes laricins. Quelques rares sites présentent des cédrières.

La limite entre les bassins versants de la rivière Gatineau et de la rivière du Lièvre traverse la réserve de biodiversité projetée.

La réserve touche aux deux parties de l'écosystème forestier exceptionnel de la forêt ancienne de la Montagne-du-Diable.

Sur le plan faunique, on peut notamment y apercevoir notamment le castor, le lièvre d'Amérique, l'orignal, le cerf de Virginie, le renard, l'écureuil roux et l'écureuil noir, l'ours noir et le loup.

La réserve comporte deux habitats d'espèces susceptibles d'être désignées menacées ou vulnérables. Il s'agit d'une espèce de vertébré, soit *Catharus bicknelli*, et d'une espèce de plante vasculaire, soit *Utricularia resupinata*.

### 2.3. Occupations et usages du territoire

Située non loin de la Ville de Mont-Laurier, ce territoire est partiellement occupé et utilisé. La réserve compte deux baux de villégiature et deux baux commerciaux pour des tours de télécommunication. La municipalité

de Ferme-Neuve y détient quatre baux à des fins municipales (récréatives, sportives et/ou éducatives). On y trouve aussi un bail communautaire associé à des activités récréatives. Un réseau de sentiers de motoneige entoure le lac Windigo et une partie de ces sentiers entre dans la réserve. Un sentier de motoquad emprunte la réserve pour rejoindre le sommet du mont Sir-Wilfrid, comme c'est le cas pour l'un des tronçons de sentier de motoneige. Trois types de sentiers empruntent le même parcours, soit depuis la rive nord-ouest du lac Windigo pour atteindre le sommet du mont Sir-Wilfrid. Il s'agit de sentiers de randonnée pédestre, de randonnée à raquettes et de randonnée équestre.

La réserve fait partie de l'unité de gestion des animaux à fourrures 22 et de la zone de chasse 11E.

Un réseau moyennement développé de chemins non pavés sillonne la réserve de biodiversité projetée.

### 3. Régime des activités

#### §1. Introduction

Les activités exercées à l'intérieur de la réserve projetée sont principalement régies par les dispositions de la Loi sur la conservation du patrimoine naturel.

Les dispositions de la présente section prévoient des interdictions additionnelles à celles déjà interdites par la loi et elles encadrent la réalisation de certaines activités permises de manière à mieux assurer la protection du milieu naturel dans le respect des principes de conservation et des autres objectifs de gestion des réserves projetées concernées. C'est ainsi que certaines activités sont notamment sujettes à une autorisation préalable du ministre et au respect des conditions fixées par lui pour leur réalisation. Les activités permises et interdites envisagées pour la période qui fait suite à l'octroi d'un statut permanent par le gouvernement sont les mêmes en faisant les ajustements nécessaires pour tenir compte de l'application de l'article 46 de la loi.

Rappelons qu'en vertu de la Loi sur la conservation du patrimoine naturel, les principales activités interdites dans un territoire bénéficiant d'un statut de réserve de biodiversité ou aquatique projetée sont les suivantes :

- l'exploitation minière, gazière ou pétrolière ;
- l'aménagement forestier au sens de l'article 3 de la Loi sur les forêts (L.R.Q., c. F-4.1) ;
- l'exploitation des forces hydrauliques et toute production commerciale ou industrielle d'énergie.

§2. *Interdictions, autorisations préalables et autres conditions d'exercice de certaines activités dans la réserve projetée*

#### §2.1 *Protection des ressources et du milieu naturel*

**3.1.** Sous réserve de l'interdiction prévue au deuxième alinéa, nul ne peut planter dans la réserve projetée, notamment par ensemencement, des spécimens ou individus d'espèces fauniques indigènes ou non indigènes au milieu, à moins de détenir une autorisation du ministre et de respecter les conditions qu'il fixe.

Nul ne peut ensemer un cours d'eau ou un plan d'eau à des fins d'aquaculture, de pêche commerciale ou d'une autre fin commerciale.

À moins de détenir une autorisation du ministre et de respecter les conditions qu'il fixe, nul ne peut planter dans la réserve projetée une espèce floristique non indigène à celle-ci.

En plus des caractéristiques et du nombre des espèces visées, avant de délivrer une autorisation en application du présent article, le ministre prend notamment en compte les risques de déséquilibre pour la biodiversité, l'importance de conserver les différents écosystèmes, les besoins des espèces qui y vivent, les besoins de réhabilitation de milieux ou d'habitats dégradés au sein de la réserve projetée, de même que l'intérêt de réintroduire certaines espèces disparues.

**3.2.** Nul ne peut utiliser d'engrais ou de fertilisant dans la réserve projetée. Le compost à des fins domestiques est toutefois permis s'il est utilisé à une distance d'au moins 20 mètres d'un cours d'eau ou d'un plan d'eau mesurée à partir de la ligne des hautes eaux.

La ligne des hautes eaux s'entend de celle définie par la Politique de protection des rives, du littoral et des plaines inondables adoptée par le décret n<sup>o</sup> 468-2005 du 18 mai 2005.

**3.3.** À moins d'avoir été autorisé par le ministre et de réaliser l'activité conformément aux conditions qu'il fixe, nul ne peut :

- 1<sup>o</sup> intervenir dans un milieu humide, dont un marais, un marécage ou une tourbière ;
- 2<sup>o</sup> modifier le drainage naturel ou le régime hydrique de la réserve, notamment en y créant ou en y aménageant des cours d'eau ou des plans d'eau ;

3° creuser, remblayer, obstruer ou détourner tout cours d'eau ou plan d'eau;

4° réaliser l'installation ou mettre en place toute construction, infrastructure ou tout nouvel ouvrage dans le lit, les rives ou la plaine inondable d'un cours d'eau ou un plan d'eau; aucune autorisation n'est toutefois requise pour les ouvrages mineurs — quai ou plate-forme, abris de bateau — dont la mise en place est réalisée à des fins privées et peut s'effectuer gratuitement en vertu de l'article 2 du Règlement sur le domaine hydrique de l'État édicté par le décret n<sup>o</sup> 81-2003 du 29 janvier 2003;

5° réaliser une activité autre que celles visées par les paragraphes précédents qui est susceptible de dégrader le lit ou les rives d'un plan d'eau ou d'un cours d'eau ou d'altérer directement et substantiellement la qualité ou les caractéristiques biochimiques de milieux aquatiques, riverains ou humides de la réserve projetée, entre autres, en y déchargeant ou déversant tout déchet ou toute substance polluante;

6° réaliser des travaux d'aménagement du sol, y compris tout enfouissement, terrassement, enlèvement ou déplacement de matériaux de surface ou du couvert végétal, à quelque fin que ce soit, dont les aménagements récréo-touristiques comme la réalisation de sentiers;

7° réaliser l'installation ou mettre en place toute construction, infrastructure ou tout nouvel ouvrage;

8° effectuer la reconstruction ou la démolition d'une construction, d'une infrastructure ou d'un ouvrage;

9° réaliser une activité susceptible de dégrader sévèrement le sol, une formation géologique ou d'endommager le couvert végétal, entre autres, en effectuant du décapage, le creusage de tranchée ou des excavations;

10° utiliser un pesticide, aucune autorisation n'étant toutefois requise pour l'utilisation d'un insectifuge à des fins personnelles;

11° réaliser des activités éducatives ou de recherche, lorsqu'elles sont susceptibles d'endommager ou de perturber de façon substantielle le milieu naturel, notamment par la nature ou l'importance des échantillons prélevés ou par le caractère invasif de la méthode ou du procédé employé;

12° réaliser une compétition sportive, un tournoi, un rallye ou un événement similaire, lorsque le nombre de personnes susceptibles d'y participer et d'accéder en même temps au territoire de la réserve projetée est de

plus de 15 personnes; aucune autorisation ne peut toutefois être délivrée par le ministre dans le cas où l'activité en cause implique le passage de véhicules motorisés, à moins qu'il ne lui ait été démontré l'impossibilité d'organiser ailleurs l'activité ou les contraintes sévères empêchant le contournement du territoire de la réserve projetée.

Les conditions d'autorisation fixées par le ministre peuvent notamment porter sur la localisation de l'activité autorisée, les méthodes employées, les superficies qui peuvent être dégagées ou déboisées, les types de matériaux pouvant être utilisés, dont ceux prélevés sur le territoire, ainsi que la présence d'ouvrages ou d'installations accessoires. Elles peuvent notamment aussi prévoir l'exigence de réaliser un suivi périodique ou de produire au ministre un rapport, entre autres, pour les résultats obtenus dans le cadre d'une recherche visée au paragraphe 11° du premier alinéa.

**3.4.** Malgré les paragraphes 6°, 7°, 8° et 9° du premier alinéa de l'article 3.3, aucune autorisation n'est requise pour réaliser des travaux mentionnés au paragraphe 1° du présent article lorsque les exigences du paragraphe 2° sont respectées.

1° Les travaux visent :

a) l'entretien, la réparation ou l'amélioration de toute construction, infrastructure ou de tout ouvrage, dont un camp, un chalet, un chemin ou un sentier, y compris une installation qui leur est accessoire, comme un belvédère ou un escalier;

b) la construction ou la mise en place :

i. d'une dépendance ou d'une installation accessoire à un camp de piégeage, un abri sommaire, un refuge ou un chalet, dont un cabanon, un puits, une prise d'eau ou des installations sanitaires;

ii. d'un camp de piégeage, d'un abri sommaire, d'un refuge ou d'un chalet lorsque, à la date de la prise d'effet du statut de réserve projetée, un tel bâtiment était permis dans le cadre du droit d'usage ou d'occupation octroyé, mais n'avait pas encore été réalisé;

c) la démolition ou la reconstruction d'un camp de piégeage, d'un abri sommaire, d'un refuge ou d'un chalet, y compris une dépendance ou une installation accessoire à une telle construction, dont un cabanon, un puits, une prise d'eau ou des installations sanitaires.

2° Les travaux sont réalisés dans le respect de ce qui suit :

a) les travaux visent une construction, une infrastructure ou un ouvrage dont la présence est permise sur le territoire de la réserve projetée ;

b) les travaux sont effectués à l'intérieur de la superficie du terrain ou de l'emprise qui fait l'objet du droit d'usage ou d'occupation dans la réserve projetée, que ce droit résulte d'un bail, d'une servitude ou d'une autre forme de titre, de permis ou d'autorisation ;

c) la nature des travaux ou des éléments mis en place par ceux-ci n'auront pas pour effet de porter la surface de terrain qu'il est permis de maintenir déboisée au-delà des limites permises par les dispositions applicables à la vente, la location et l'octroi de droits immobiliers en vertu de la Loi sur les terres du domaine de l'État (L.R.Q., c. T-8.1) et, le cas échéant, des limites prévues dans le cadre d'une autorisation délivrée en lien avec cette construction, cet ouvrage ou cette infrastructure ;

d) les travaux sont réalisés conformément aux prescriptions de tout permis ou autorisation délivré pour ceux-ci ou en lien avec la construction, l'infrastructure ou l'ouvrage auxquels ils se rapportent, ainsi que dans le respect des mesures législatives et réglementaires applicables.

Pour l'application du présent article, les travaux de réparation et d'amélioration comprennent les travaux pour le remplacement ou la mise en place d'ouvrages ou d'installations dans le but de se conformer aux exigences d'une réglementation environnementale.

**3.5.** Nul ne peut enfouir, abandonner ou déposer des déchets, de la neige ou d'autres matières résiduelles, si ce n'est dans les poubelles, les installations ou les sites prévus par le ministre ou ailleurs, avec l'autorisation du ministre et conformément aux conditions qu'il fixe.

Malgré le premier alinéa, aucune autorisation n'est requise à l'égard d'une pourvoirie pour utiliser une installation ou un site d'élimination, en conformité avec la Loi sur la qualité de l'environnement et sa réglementation, lorsqu'elle l'utilisait déjà à la date de la prise d'effet du statut de protection de réserve projetée.

## §2.2 Règles de conduite des usagers

**3.6.** Toute personne qui séjourne, pratique une activité ou circule sur le territoire de la réserve projetée est tenue de garder les lieux dans un état satisfaisant et, avant de les quitter, de les remettre autant que possible dans leur état naturel.

**3.7.** Toute personne qui fait un feu de camp est tenue de s'assurer :

1° que l'endroit où le feu doit être allumé a été préalablement dégagé dans un rayon suffisant pour empêcher le feu de se propager, notamment par l'enlèvement sur la surface visée des branches, broussailles, feuilles sèches ou autres matériaux combustibles ;

2° du maintien d'une personne sur les lieux, pour surveiller le feu ;

3° de l'extinction complète du feu avant de quitter les lieux.

**3.8.** Il est interdit dans la réserve projetée :

1° de faire du bruit de façon excessive ;

2° de se conduire ou de se comporter d'une façon qui dérange indûment les autres usagers ou les empêche de jouir des lieux ;

3° de harceler la faune sauvage.

Pour l'application des paragraphes 1° et 2° du premier alinéa, sont considérés excessifs ou indus les agissements qui sont de nature à perturber de façon substantielle d'autres personnes et qui constituent des conditions inusitées ou anormales de la réalisation d'une activité ou de l'utilisation permise d'un bien, d'un appareil ou d'un instrument sur le territoire de la réserve projetée.

**3.9.** À moins d'avoir été autorisé par le ministre et de se conformer aux conditions fixées, nul ne peut avoir accès, réaliser une activité ou circuler avec un véhicule dans un secteur donné de la réserve projetée, lorsque la signalisation mise en place par le ministre restreint cet accès, cette circulation ou la réalisation de certaines activités en vue de préserver le public d'un danger ou pour éviter de mettre en péril la faune, la flore ou d'autres composantes du milieu naturel.

**3.10.** Nul ne peut détruire, enlever, déplacer ou endommager les affiches, les écriteaux, les avis ou les autres formes de signalisation apposés par le ministre sur le site de la réserve projetée.

## §2.3 Activités diverses sujettes à autorisation

**3.11.** Nul ne peut occuper ou utiliser un même emplacement de la réserve projetée pendant une période de plus de 90 jours dans la même année, à moins d'y être autorisé par le ministre et de respecter les conditions qu'il fixe.

1<sup>o</sup> pour l'application du premier alinéa :

a) l'occupation ou l'utilisation d'un emplacement s'entend notamment du fait :

i. de séjourner ou de s'établir sur la réserve projetée, entre autres à des fins de villégiature ;

ii. d'y installer un campement ou un abri ;

iii. d'y installer, d'y enfouir ou d'y laisser tout bien, dont un équipement, un appareil ou un véhicule ;

b) l'expression « même emplacement » comprend tout autre emplacement situé dans un rayon de 1 kilomètre de cet emplacement ;

2<sup>o</sup> Malgré le premier alinéa, aucune autorisation n'est requise des personnes :

a) qui, à la date de la prise d'effet du statut de protection de réserve projetée, étaient parties à un bail ou bénéficiaient d'un autre droit ou autorisation leur permettant d'occuper légalement le territoire en vertu de la Loi sur les terres du domaine de l'État ou, selon le cas, de la Loi sur la conservation et la mise en valeur de la faune (L.R.Q., c. C-61.1), et qui voient leur droit d'occupation renouvelé ou reconduit aux mêmes conditions, sous réserve des changements possibles dans la tarification ;

b) qui, conformément à la loi, bénéficient d'une sous-location, d'une cession du bail ou du transfert d'un droit ou d'une autorisation, visés au paragraphe a, et qui voient leur droit d'occupation renouvelé ou reconduit aux mêmes conditions, sous réserve des changements possibles dans la tarification ;

c) qui se prévalent de la possibilité d'acquérir un terrain occupé légalement à la date de la prise d'effet du statut de protection de réserve projetée, en vertu de la Loi sur les terres du domaine de l'État.

**3.12.** 1<sup>o</sup> Nul ne peut réaliser des activités d'aménagement forestier pour répondre à des besoins domestiques ou aux fins de maintenir la biodiversité, à moins d'être autorisé par le ministre et de réaliser ces activités conformément aux conditions qu'il fixe.

Les conditions de l'autorisation fixées par le ministre peuvent notamment porter sur les essences d'arbres ou d'arbustes, ainsi que la grosseur des tiges pouvant être coupées, les quantités autorisées et le lieu où ces activités peuvent être effectuées ;

2<sup>o</sup> Malgré le paragraphe 1<sup>o</sup>, sont exemptées de l'obligation de requérir une autorisation du ministre les personnes qui séjournent ou qui résident sur le territoire de la réserve projetée qui prélèvent le bois requis pour la réalisation d'un feu de camp en plein air.

Une autorisation du ministre n'est pas non plus requise pour le prélèvement de bois de chauffage pour répondre à des besoins domestiques dans les cas et aux conditions suivantes :

a) lorsque le prélèvement vise à approvisionner un camp de piégeage ou un abri sommaire dont la présence est permise sur le territoire de la réserve projetée :

i. si le prélèvement est réalisé par une personne en conformité avec les conditions du permis de récolte de bois de chauffage à des fins domestiques délivré par le ministre des Ressources naturelles et de la Faune en vertu de la Loi sur les forêts ;

ii. si la quantité de bois prélevé n'excède pas, par année, 7 m<sup>3</sup> apparents ;

b) dans les autres cas :

i. si le prélèvement est réalisé à l'intérieur d'un secteur qui est retenu par le ministre des Ressources naturelles et de la Faune comme un secteur pouvant faire l'objet de la délivrance de permis de récolte de bois de chauffage à des fins domestiques en vertu de la Loi sur les forêts, et qui était déjà retenu par lui à ce titre à la date de prise d'effet du statut de protection de réserve projetée ;

ii. si le prélèvement est réalisé par une personne qui, à la date de la prise d'effet du statut de protection de réserve projetée ou dans l'une des 3 années précédentes, était titulaire d'un permis pour la récolte de bois de chauffage à des fins domestiques lui ayant permis d'en récolter sur le territoire de la réserve projetée ;

iii. si le prélèvement est réalisé par une personne en conformité avec les conditions du permis de récolte de bois de chauffage à des fins domestiques délivré par le ministre des Ressources naturelles et de la Faune en vertu de la Loi sur les forêts ;

3<sup>o</sup> Malgré le paragraphe 1<sup>o</sup>, aucune autorisation n'est requise d'une personne, autorisée par bail à occuper le territoire de la réserve projetée, conformément aux dispositions du présent plan, pour réaliser une activité d'aménagement forestier pour l'une des fins suivantes :

a) dégager les superficies permises, les entretenir ou effectuer les percées visuelles et les autres prélèvements semblables permis par les dispositions régissant la vente, la location et l'octroi de droits immobiliers en vertu de la Loi sur les terres du domaine de l'État, y compris pour les voies d'accès, escaliers et autres sentiers permis en vertu de ces mêmes dispositions ;

b) dégager les espaces nécessaires à la mise en place ou au raccordement des lignes de distribution, installations et canalisations requises pour la fourniture d'eau, pour des installations sanitaires ou pour la fourniture d'électricité ou de services de télécommunications, ainsi que leurs entretien, réparation, reconstruction ou amélioration.

Cependant, lorsque les travaux visés au sous paragraphe b du paragraphe 3° sont effectués pour le compte ou sous la responsabilité d'une entreprise qui fournit l'un ou l'autre de ces services, leur réalisation, sauf les cas d'exemption prévus aux articles 3.13 et 3.15, est assujettie à une autorisation préalable du ministre ;

4° Malgré le paragraphe 1°, aucune autorisation n'est requise d'une personne pour réaliser une activité d'aménagement forestier pour maintenir une érablière et récolter des produits de l'érable en vue de répondre à ses besoins domestiques :

a) si l'activité est réalisée par une personne qui, à la date de la prise d'effet du statut de protection de réserve projetée ou dans l'une des 3 années précédentes, était titulaire d'un permis de culture et d'exploitation d'érablière, délivré par le ministre des Ressources naturelles et de la Faune en vertu de la Loi sur les forêts, lui ayant permis d'exercer ses activités d'acériculteur sur le territoire de la réserve projetée ;

b) si l'activité est réalisée à l'intérieur d'une zone qui, selon le permis obtenu, faisait déjà l'objet des activités d'acériculture à la date de prise d'effet du statut de protection de réserve projetée ou dans l'une des 3 années précédentes ;

c) si l'activité est réalisée par une personne en conformité avec les conditions du permis de culture et d'exploitation d'érablière délivré par le ministre des Ressources naturelles et de la Faune en vertu de la Loi sur les forêts.

#### §2.4 Exemptions d'autorisation

**3.13.** Malgré les dispositions qui précèdent, aucune autorisation n'est requise d'une personne pour la réalisation d'une activité ou d'une autre forme d'intervention sur le territoire de la réserve projetée s'il est urgent d'agir pour éviter qu'un préjudice ne soit causé à la santé

ou à la sécurité de personnes ou afin de réparer ou de prévenir des dommages causés par une catastrophe réelle ou appréhendée. La personne concernée doit cependant informer sans délai le ministre de l'activité ou de l'intervention réalisée par elle.

**3.14.** Les membres d'une communauté autochtone qui, à des fins alimentaires, rituelles ou sociales, réalisent une intervention ou pratiquent une activité sur le territoire de la réserve projetée sont exemptés de l'obligation de requérir une autorisation pour ce faire.

**3.15.** Malgré les dispositions qui précèdent, les activités ou les interventions suivantes, concernant le transport, la distribution ou la production d'électricité qui sont effectuées par la société Hydro-Québec (Société) ou par une autre personne pour son compte, peuvent être réalisées sans que ne soit obtenu au préalable une autorisation du ministre en vertu du présent plan :

1° les activités ou interventions requises sur le territoire de la réserve projetée pour compléter un projet dont la réalisation a déjà été autorisée expressément par le gouvernement et le ministre, ou seulement par ce dernier, conformément aux exigences de la Loi sur la qualité de l'environnement (L.R.Q., c. Q-2), si elles sont réalisées conformément aux autorisations délivrées ;

2° les activités ou interventions préalables à la préparation et au dépôt d'un rapport d'avant-projet, pour un projet dont une autorisation doit être obtenue en vertu de la Loi sur la qualité de l'environnement ;

3° les activités ou interventions liées à un projet qui requiert une autorisation préalable du ministre en vertu de la Loi sur la qualité de l'environnement, lorsque leur réalisation vise à répondre à une demande de précisions ou d'informations complémentaires adressée par le ministre à la Société, si ces activités et interventions sont effectuées en conformité avec la demande formulée ;

4° les activités ou interventions de la Société, dont les conditions de réalisation font l'objet d'un protocole conclu entre le ministre et la Société, et qui sont réalisées dans le respect de ces conditions.

La Société tient le ministre informé des différentes activités ou interventions visées par le présent article qu'elle projette réaliser avant de les effectuer sur le territoire de la réserve.

Pour l'application du présent article, les activités et interventions de la Société comprennent, entre autres, les études préliminaires, travaux d'analyse ou de recherche sur le terrain, les travaux requis pour l'étude et la vérification des impacts de corridors et de tracés de

lignes de transport ou de distribution, les levés géologiques ou géophysiques, les lignes d'arpentage, ainsi que l'ouverture et l'entretien de chemins d'accès, de construction ou de circulation pour la réalisation de ces travaux.

### §2.5 Dispositions générales

**3.16.** La personne qui, pour son compte, celui d'un groupe ou pour plusieurs personnes, demande une autorisation au ministre est tenue de lui fournir les renseignements et documents qu'il lui précise en vue de permettre l'examen de la demande.

**3.17.** L'autorisation donnée par le ministre qui est de portée générale ou collective peut être communiquée par tout mode approprié auprès des personnes visées qui peuvent s'en prévaloir ou en bénéficier, y compris par un avis affiché ou par une signalisation appropriée au poste d'accueil ou à un autre endroit facilement accessible au public sur le territoire de la réserve projetée; le ministre peut aussi en remettre un exemplaire à toute personne concernée.

### §3. Activités régies par d'autres lois

Certaines activités susceptibles d'être exercées à l'intérieur de la réserve projetée sont également régies par d'autres dispositions législatives et réglementaires applicables, dont celles qui requièrent la délivrance d'un permis ou d'une autorisation ou le paiement de certains droits. L'exercice de certaines activités peut aussi être prohibé ou limité en vertu d'autres lois ou règlements applicables sur le territoire de la réserve projetée.

Dans les réserves projetées, un encadrement juridique particulier peut, notamment dans les domaines suivants, baliser les activités permises:

— Protection de l'environnement: mesures prévues en particulier par la Loi sur la qualité de l'environnement (L.R.Q., c. Q-2) et sa réglementation;

— Espèces floristiques désignées menacées ou vulnérables: mesures interdisant notamment le prélèvement de ces espèces en vertu de la Loi sur les espèces menacées ou vulnérables (L.R.Q., c. E-12.01);

— Exploitation et conservation des ressources fauniques: mesures prévues par la Loi sur la conservation et la mise en valeur de la faune et sa réglementation (L.R.Q., c. C-61.1), dont les dispositions se rapportant aux pourvoiries et aux réserves de castor, ainsi que les mesures contenues dans les lois fédérales applicables, dont la réglementation sur les pêches;

— Recherche archéologique: mesures prévues en particulier par la Loi sur les biens culturels (L.R.Q., c. B-4);

— Accès et droits fonciers liés au domaine de l'État: mesures prévues par la Loi sur les terres du domaine de l'État (L.R.Q., c. T-8.1) et la Loi sur le régime des eaux (L.R.Q., c. R-13);

— Circulation: mesures prévues en particulier par la Loi sur les terres du domaine de l'État (L.R.Q., c. T-8.1) ainsi que par la réglementation sur la circulation de véhicules motorisés dans certains milieux fragiles édictée en vertu de la Loi sur la qualité de l'environnement;

— Normes de construction et d'aménagement: mesures réglementaires adoptées par les autorités municipales régionales et locales en vertu des lois qui leur sont applicables.

### 4. Responsabilités de la ministre du Développement durable, de l'Environnement et des Parcs

La conservation et la gestion de la réserve de biodiversité projetée de la Montagne-du-Diable relèvent de la ministre du Développement durable, de l'Environnement et des Parcs. Elle veille notamment à la surveillance et au contrôle des activités qui peuvent s'y dérouler. Dans sa gestion, la ministre bénéficie de la collaboration et de la participation d'autres intervenants gouvernementaux qui détiennent des responsabilités spécifiques sur ce territoire ou à proximité de celui-ci, tel que le ministre des Ressources naturelles et de la Faune. L'exercice de leurs attributions tiendra notamment compte de la protection souhaitée pour ces milieux naturels et du statut de protection qui leur est maintenant accordé. Aucune mesure de conservation supplémentaire n'est, à ce stade-ci, envisagée. À l'égard du zonage, les objectifs de conservation pour la période de protection provisoire étant les mêmes sur l'ensemble du territoire, la réserve projetée n'est constituée que d'une seule zone de conservation.





STRATÉGIE QUÉBÉCOISE SUR LES AIRES PROTÉGÉES



**Réserve de  
biodiversité  
projetée des  
Îles-du-  
Kiamika**

**Plan de conservation**

Avril 2008

## 1. Statut de protection et toponyme

Le statut de protection du territoire décrit ci-après est celui de réserve de biodiversité projetée, statut régi par la Loi sur la conservation du patrimoine naturel (L.R.Q. c. C-61.01).

Le statut de protection permanent envisagé est celui de «réserve de biodiversité», ce statut étant régi par la Loi sur la conservation du patrimoine naturel.

Le toponyme provisoire est: Réserve de biodiversité projetée des Îles-du-Kiamika. Le toponyme officiel sera déterminé lors de l'attribution d'un statut permanent de protection au territoire. L'origine du mot Kiamika serait en raison de ses bords rocheux et escarpés à certains endroits; un nom algonquin, signifiant «rocher escarpé».

## 2. Plan et description

### 2.1. Situation géographique, limites et dimensions

Les limites et la localisation de la réserve de biodiversité projetée des Îles-du-Kiamika apparaissent au plan constituant l'annexe 1.

La réserve de biodiversité projetée des Îles-du-Kiamika est située dans la région administrative des Laurentides, entre le 46°37' et le 44°41' de latitude nord et le 75°04' et le 75°07' de longitude ouest. Elle se situe à environ 30 km à l'est de Mont-Laurier et à environ 70 km des communautés de Kitigan Zibi et de Manawan. Cette réserve de biodiversité projetée couvre une superficie de 15,9 km<sup>2</sup>. La réserve touche à quatre territoires non organisés, soit ceux de Lac-Douaire, de Chute-Saint-Philippe, de Rivière-Rouge et de Lac-Saguay, tous de la municipalité régionale de comté d'Antoine-Labelle. La limite de la réserve a été fixée pour tenir compte de la cote maximale critique des ouvrages de production hydroélectrique sur le réservoir Kiamika établie à 270,66 mètres.

### 2.2. Portrait écologique

La réserve de biodiversité projetée est située dans la province naturelle des Laurentides méridionales et fait partie de la région naturelle de la Dépression de Mont-Laurier. Elle est entièrement incluse dans le district écologique des Moyennes collines du réservoir Kiamika.

Le socle rocheux de la réserve, qui fait partie de la province géologique du Grenville, est constitué de paragneiss. Ce territoire vise la protection des îles du réservoir Kiamika. Ce paysage d'origine glaciaire a une altitude allant de 270 m à 370 m avec une moyenne d'environ 300 m.

Ce territoire est sous l'influence d'un climat subpolaire doux, sub-humide à longue saison de croissance et est située dans le domaine bioclimatique de l'érablière à bouleau jaune. C'est d'ailleurs la présence de riches écosystèmes d'érablières matures à érable à sucre qui constitue l'objectif principal de la protection de ce territoire. La grande majorité des peuplements d'érable, mais aussi de bouleau jaune et les quelques peuplements de thuya occidental et de pin blanc sont matures.

La réserve de biodiversité projetée se situe entièrement dans le bassin versant de la rivière Kiamika.

## 2.3. Occupations et usages du territoire

Aucun droit foncier n'a été émis dans le territoire de la réserve de biodiversité projetée.

La réserve est entièrement située dans l'unité de gestion des animaux à fourrures 22 et dans la zone de chasse 11-E.

## 3. Régime des activités

### §1. Introduction

Les activités exercées à l'intérieur de la réserve projetée sont principalement régies par les dispositions de la Loi sur la conservation du patrimoine naturel.

Les dispositions de la présente section prévoient des interdictions additionnelles à celles déjà interdites par la loi et elles encadrent la réalisation de certaines activités permises de manière à mieux assurer la protection du milieu naturel dans le respect des principes de conservation et des autres objectifs de gestion des réserves projetées concernées. C'est ainsi que certaines activités sont notamment sujettes à une autorisation préalable du ministre et au respect des conditions fixées par lui pour leur réalisation. Les activités permises et interdites envisagées pour la période qui fait suite à l'octroi d'un statut permanent par le gouvernement sont les mêmes en faisant les ajustements nécessaires pour tenir compte de l'application de l'article 46 de la loi.

Rappelons qu'en vertu de la Loi sur la conservation du patrimoine naturel, les principales activités interdites dans un territoire bénéficiant d'un statut de réserve de biodiversité ou aquatique projetée sont les suivantes :

- l'exploitation minière, gazière ou pétrolière;
- l'aménagement forestier au sens de l'article 3 de la Loi sur les forêts (L.R.Q., c. F-4.1);
- l'exploitation des forces hydrauliques et toute production commerciale ou industrielle d'énergie.

**§2. Interdictions, autorisations préalables et autres conditions d'exercice de certaines activités dans la réserve projetée**

**§2.1 Protection des ressources et du milieu naturel**

**3.1.** Sous réserve de l'interdiction prévue au deuxième alinéa, nul ne peut implanter dans la réserve projetée, notamment par ensemencement, des spécimens ou individus d'espèces fauniques indigènes ou non indigènes au milieu, à moins de détenir une autorisation du ministre et de respecter les conditions qu'il fixe.

Nul ne peut ensemer un cours d'eau ou un plan d'eau à des fins d'aquaculture, de pêche commerciale ou d'une autre fin commerciale.

À moins de détenir une autorisation du ministre et de respecter les conditions qu'il fixe, nul ne peut implanter dans la réserve projetée une espèce floristique non indigène à celle-ci.

En plus des caractéristiques et du nombre des espèces visées, avant de délivrer une autorisation en application du présent article, le ministre prend notamment en compte les risques de déséquilibre pour la biodiversité, l'importance de conserver les différents écosystèmes, les besoins des espèces qui y vivent, les besoins de réhabilitation de milieux ou d'habitats dégradés au sein de la réserve projetée, de même que l'intérêt de réintroduire certaines espèces disparues.

**3.2.** Nul ne peut utiliser d'engrais ou de fertilisant dans la réserve projetée. Le compost à des fins domestiques est toutefois permis s'il est utilisé à une distance d'au moins 20 mètres d'un cours d'eau ou d'un plan d'eau mesurée à partir de la ligne des hautes eaux.

La ligne des hautes eaux s'entend de celle définie par la Politique de protection des rives, du littoral et des plaines inondables adoptée par le décret n<sup>o</sup> 468-2005 du 18 mai 2005.

**3.3.** À moins d'avoir été autorisé par le ministre et de réaliser l'activité conformément aux conditions qu'il fixe, nul ne peut :

1<sup>o</sup> intervenir dans un milieu humide, dont un marais, un marécage ou une tourbière ;

2<sup>o</sup> modifier le drainage naturel ou le régime hydrique de la réserve, notamment en y créant ou en y aménageant des cours d'eau ou des plans d'eau ;

3<sup>o</sup> creuser, remblayer, obstruer ou détourner tout cours d'eau ou plan d'eau ;

4<sup>o</sup> réaliser l'installation ou mettre en place toute construction, infrastructure ou tout nouvel ouvrage dans le lit, les rives ou la plaine inondable d'un cours d'eau ou un plan d'eau ; aucune autorisation n'est toutefois requise pour les ouvrages mineurs — quai ou plate-forme, abris de bateau — dont la mise en place est réalisée à des fins privées et peut s'effectuer gratuitement en vertu de l'article 2 du Règlement sur le domaine hydrique de l'État édicté par le décret n<sup>o</sup> 81-2003 du 29 janvier 2003 ;

5<sup>o</sup> réaliser une activité autre que celles visées par les paragraphes précédents qui est susceptible de dégrader le lit ou les rives d'un plan d'eau ou d'un cours d'eau ou d'altérer directement et substantiellement la qualité ou les caractéristiques biochimiques de milieux aquatiques, riverains ou humides de la réserve projetée, entre autres, en y déchargeant ou déversant tout déchet ou toute substance polluante ;

6<sup>o</sup> réaliser des travaux d'aménagement du sol, y compris tout enfouissement, terrassement, enlèvement ou déplacement de matériaux de surface ou du couvert végétal, à quelque fin que ce soit, dont les aménagements récréotouristiques comme la réalisation de sentiers ;

7<sup>o</sup> réaliser l'installation ou mettre en place toute construction, infrastructure ou tout nouvel ouvrage ;

8<sup>o</sup> effectuer la reconstruction ou la démolition d'une construction, d'une infrastructure ou d'un ouvrage ;

9<sup>o</sup> réaliser une activité susceptible de dégrader sévèrement le sol, une formation géologique ou d'endommager le couvert végétal, entre autres, en effectuant du décapage, le creusage de tranchée ou des excavations ;

10<sup>o</sup> utiliser un pesticide, aucune autorisation n'étant toutefois requise pour l'utilisation d'un insectifuge à des fins personnelles ;

11<sup>o</sup> réaliser des activités éducatives ou de recherche, lorsqu'elles sont susceptibles d'endommager ou de perturber de façon substantielle le milieu naturel, notamment par la nature ou l'importance des échantillons prélevés ou par le caractère invasif de la méthode ou du procédé employé ;

12<sup>o</sup> réaliser une compétition sportive, un tournoi, un rallye ou un évènement similaire, lorsque le nombre de personnes susceptibles d'y participer et d'accéder en même temps au territoire de la réserve projetée est de plus de 15 personnes ; aucune autorisation ne peut toutefois être délivrée par le ministre dans le cas où l'activité en cause implique le passage de véhicules motorisés, à

moins qu'il ne lui ait été démontré l'impossibilité d'organiser ailleurs l'activité ou les contraintes sévères empêchant le contournement du territoire de la réserve projetée.

Les conditions d'autorisation fixées par le ministre peuvent notamment porter sur la localisation de l'activité autorisée, les méthodes employées, les superficies qui peuvent être dégagées ou déboisées, les types de matériaux pouvant être utilisés, dont ceux prélevés sur le territoire, ainsi que la présence d'ouvrages ou d'installations accessoires. Elles peuvent notamment aussi prévoir l'exigence de réaliser un suivi périodique ou de produire au ministre un rapport, entre autres, pour les résultats obtenus dans le cadre d'une recherche visée au paragraphe 11<sup>o</sup> du premier alinéa.

**3.4.** Malgré les paragraphes 6<sup>o</sup>, 7<sup>o</sup>, 8<sup>o</sup> et 9<sup>o</sup> du premier alinéa de l'article 3.3, aucune autorisation n'est requise pour réaliser des travaux mentionnés au paragraphe 1<sup>o</sup> du présent article lorsque les exigences du paragraphe 2<sup>o</sup> sont respectées.

1<sup>o</sup> Les travaux visent :

a) l'entretien, la réparation ou l'amélioration de toute construction, infrastructure ou de tout ouvrage, dont un camp, un chalet, un chemin ou un sentier, y compris une installation qui leur est accessoire, comme un belvédère ou un escalier ;

b) la construction ou la mise en place :

i. d'une dépendance ou d'une installation accessoire à un camp de piégeage, un abri sommaire, un refuge ou un chalet, dont un cabanon, un puits, une prise d'eau ou des installations sanitaires ;

ii. d'un camp de piégeage, d'un abri sommaire, d'un refuge ou d'un chalet lorsque, à la date de la prise d'effet du statut de réserve projetée, un tel bâtiment était permis dans le cadre du droit d'usage ou d'occupation octroyé, mais n'avait pas encore été réalisé ;

c) la démolition ou la reconstruction d'un camp de piégeage, d'un abri sommaire, d'un refuge ou d'un chalet, y compris une dépendance ou une installation accessoire à une telle construction, dont un cabanon, un puits, une prise d'eau ou des installations sanitaires.

2<sup>o</sup> Les travaux sont réalisés dans le respect de ce qui suit :

a) les travaux visent une construction, une infrastructure ou un ouvrage dont la présence est permise sur le territoire de la réserve projetée ;

b) les travaux sont effectués à l'intérieur de la superficie du terrain ou de l'emprise qui fait l'objet du droit d'usage ou d'occupation dans la réserve projetée, que ce droit résulte d'un bail, d'une servitude ou d'une autre forme de titre, de permis ou d'autorisation ;

c) la nature des travaux ou des éléments mis en place par ceux-ci n'auront pas pour effet de porter la surface de terrain qu'il est permis de maintenir déboisée au-delà des limites permises par les dispositions applicables à la vente, la location et l'octroi de droits immobiliers en vertu de la Loi sur les terres du domaine de l'État (L.R.Q., c. T-8.1) et, le cas échéant, des limites prévues dans le cadre d'une autorisation délivrée en lien avec cette construction, cet ouvrage ou cette infrastructure ;

d) les travaux sont réalisés conformément aux prescriptions de tout permis ou autorisation délivré pour ceux-ci ou en lien avec la construction, l'infrastructure ou l'ouvrage auxquels ils se rapportent, ainsi que dans le respect des mesures législatives et réglementaires applicables.

Pour l'application du présent article, les travaux de réparation et d'amélioration comprennent les travaux pour le remplacement ou la mise en place d'ouvrages ou d'installations dans le but de se conformer aux exigences d'une réglementation environnementale.

**3.5.** Nul ne peut enfouir, abandonner ou déposer des déchets, de la neige ou d'autres matières résiduelles, si ce n'est dans les poubelles, les installations ou les sites prévus par le ministre ou ailleurs, avec l'autorisation du ministre et conformément aux conditions qu'il fixe.

Malgré le premier alinéa, aucune autorisation n'est requise à l'égard d'une pourvoirie pour utiliser une installation ou un site d'élimination, en conformité avec la Loi sur la qualité de l'environnement et sa réglementation, lorsqu'elle l'utilisait déjà à la date de la prise d'effet du statut de protection de réserve projetée.

## §2.2 Règles de conduite des usagers

**3.6.** Toute personne qui séjourne, pratique une activité ou circule sur le territoire de la réserve projetée est tenue de garder les lieux dans un état satisfaisant et, avant de les quitter, de les remettre autant que possible dans leur état naturel.

**3.7.** Toute personne qui fait un feu de camp est tenue de s'assurer :

1<sup>o</sup> que l'endroit où le feu doit être allumé a été préalablement dégagé dans un rayon suffisant pour empêcher le feu de se propager, notamment par l'enlèvement sur la surface visée des branches, broussailles, feuilles sèches ou autres matériaux combustibles ;

2<sup>o</sup> du maintien d'une personne sur les lieux, pour surveiller le feu ;

3<sup>o</sup> de l'extinction complète du feu avant de quitter les lieux.

**3.8.** Il est interdit dans la réserve projetée :

1<sup>o</sup> de faire du bruit de façon excessive ;

2<sup>o</sup> de se conduire ou de se comporter d'une façon qui dérange indûment les autres usagers ou les empêche de jouir des lieux ;

3<sup>o</sup> de harceler la faune sauvage.

Pour l'application des paragraphes 1<sup>o</sup> et 2<sup>o</sup> du premier alinéa, sont considérés excessifs ou indus les agissements qui sont de nature à perturber de façon substantielle d'autres personnes et qui constituent des conditions inusitées ou anormales de la réalisation d'une activité ou de l'utilisation permise d'un bien, d'un appareil ou d'un instrument sur le territoire de la réserve projetée.

**3.9.** À moins d'avoir été autorisé par le ministre et de se conformer aux conditions fixées, nul ne peut avoir accès, réaliser une activité ou circuler avec un véhicule dans un secteur donné de la réserve projetée, lorsque la signalisation mise en place par le ministre restreint cet accès, cette circulation ou la réalisation de certaines activités en vue de préserver le public d'un danger ou pour éviter de mettre en péril la faune, la flore ou d'autres composantes du milieu naturel.

**3.10.** Nul ne peut détruire, enlever, déplacer ou endommager les affiches, les écriteaux, les avis ou les autres formes de signalisation apposés par le ministre sur le site de la réserve projetée.

### **§2.3 Activités diverses sujettes à autorisation**

**3.11.** Nul ne peut occuper ou utiliser un même emplacement de la réserve projetée pendant une période de plus de 90 jours dans la même année, à moins d'y être autorisé par le ministre et de respecter les conditions qu'il fixe.

1<sup>o</sup> pour l'application du premier alinéa :

a) l'occupation ou l'utilisation d'un emplacement s'entend notamment du fait :

i. de séjourner ou de s'établir sur la réserve projetée, entre autres à des fins de villégiature ;

ii. d'y installer un campement ou un abri ;

iii. d'y installer, d'y enfouir ou d'y laisser tout bien, dont un équipement, un appareil ou un véhicule ;

b) l'expression « même emplacement » comprend tout autre emplacement situé dans un rayon de 1 kilomètre de cet emplacement ;

2<sup>o</sup> Malgré le premier alinéa, aucune autorisation n'est requise des personnes :

a) qui, à la date de la prise d'effet du statut de protection de réserve projetée, étaient parties à un bail ou bénéficiaient d'un autre droit ou autorisation leur permettant d'occuper légalement le territoire en vertu de la Loi sur les terres du domaine de l'État ou, selon le cas, de la Loi sur la conservation et la mise en valeur de la faune (L.R.Q., c. C-61.1), et qui voient leur droit d'occupation renouvelé ou reconduit aux mêmes conditions, sous réserve des changements possibles dans la tarification ;

b) qui, conformément à la loi, bénéficient d'une sous-location, d'une cession du bail ou du transfert d'un droit ou d'une autorisation, visés au paragraphe a, et qui voient leur droit d'occupation renouvelé ou reconduit aux mêmes conditions, sous réserve des changements possibles dans la tarification ;

c) qui se prévalent de la possibilité d'acquérir un terrain occupé légalement à la date de la prise d'effet du statut de protection de réserve projetée, en vertu de la Loi sur les terres du domaine de l'État.

**3.12.** 1<sup>o</sup> Nul ne peut réaliser des activités d'aménagement forestier pour répondre à des besoins domestiques ou aux fins de maintenir la biodiversité, à moins d'être autorisé par le ministre et de réaliser ces activités conformément aux conditions qu'il fixe.

Les conditions de l'autorisation fixées par le ministre peuvent notamment porter sur les essences d'arbres ou d'arbustes, ainsi que la grosseur des tiges pouvant être coupées, les quantités autorisées et le lieu où ces activités peuvent être effectuées ;

2° Malgré le paragraphe 1°, sont exemptées de l'obligation de requérir une autorisation du ministre les personnes qui séjournent ou qui résident sur le territoire de la réserve projetée qui prélèvent le bois requis pour la réalisation d'un feu de camp en plein air.

Une autorisation du ministre n'est pas non plus requise pour le prélèvement de bois de chauffage pour répondre à des besoins domestiques dans les cas et aux conditions suivantes :

a) lorsque le prélèvement vise à approvisionner un camp de piégeage ou un abri sommaire dont la présence est permise sur le territoire de la réserve projetée :

i. si le prélèvement est réalisé par une personne en conformité avec les conditions du permis de récolte de bois de chauffage à des fins domestiques délivré par le ministre des Ressources naturelles et de la Faune en vertu de la Loi sur les forêts ;

ii. si la quantité de bois prélevé n'excède pas, par année, 7 m3 apparents ;

b) dans les autres cas :

i. si le prélèvement est réalisé à l'intérieur d'un secteur qui est retenu par le ministre des Ressources naturelles et de la Faune comme un secteur pouvant faire l'objet de la délivrance de permis de récolte de bois de chauffage à des fins domestiques en vertu de la Loi sur les forêts, et qui était déjà retenu par lui à ce titre à la date de prise d'effet du statut de protection de réserve projetée ;

ii. si le prélèvement est réalisé par une personne qui, à la date de la prise d'effet du statut de protection de réserve projetée ou dans l'une des 3 années précédentes, était titulaire d'un permis pour la récolte de bois de chauffage à des fins domestiques lui ayant permis d'en récolter sur le territoire de la réserve projetée ;

iii. si le prélèvement est réalisé par une personne en conformité avec les conditions du permis de récolte de bois de chauffage à des fins domestiques délivré par le ministre des Ressources naturelles et de la Faune en vertu de la Loi sur les forêts ;

3° Malgré le paragraphe 1°, aucune autorisation n'est requise d'une personne, autorisée par bail à occuper le territoire de la réserve projetée, conformément aux dispositions du présent plan, pour réaliser une activité d'aménagement forestier pour l'une des fins suivantes :

a) dégager les superficies permises, les entretenir ou effectuer les percées visuelles et les autres prélèvements semblables permis par les dispositions régissant la vente,

la location et l'octroi de droits immobiliers en vertu de la Loi sur les terres du domaine de l'État, y compris pour les voies d'accès, escaliers et autres sentiers permis en vertu de ces mêmes dispositions ;

b) dégager les espaces nécessaires à la mise en place ou au raccordement des lignes de distribution, installations et canalisations requises pour la fourniture d'eau, pour des installations sanitaires ou pour la fourniture d'électricité ou de services de télécommunications, ainsi que leurs entretien, réparation, reconstruction ou amélioration.

Cependant, lorsque les travaux visés au sous paragraphe b du paragraphe 3° sont effectués pour le compte ou sous la responsabilité d'une entreprise qui fournit l'un ou l'autre de ces services, leur réalisation, sauf les cas d'exemption prévus aux articles 3.13 et 3.15, est assujettie à une autorisation préalable du ministre ;

4° Malgré le paragraphe 1°, aucune autorisation n'est requise d'une personne pour réaliser une activité d'aménagement forestier pour maintenir une érablière et récolter des produits de l'érable en vue de répondre à ses besoins domestiques :

a) si l'activité est réalisée par une personne qui, à la date de la prise d'effet du statut de protection de réserve projetée ou dans l'une des 3 années précédentes, était titulaire d'un permis de culture et d'exploitation d'érablière, délivré par le ministre des Ressources naturelles et de la Faune en vertu de la Loi sur les forêts, lui ayant permis d'exercer ses activités d'acériculteur sur le territoire de la réserve projetée ;

b) si l'activité est réalisée à l'intérieur d'une zone qui, selon le permis obtenu, faisait déjà l'objet des activités d'acériculture à la date de prise d'effet du statut de protection de réserve projetée ou dans l'une des 3 années précédentes ;

c) si l'activité est réalisée par une personne en conformité avec les conditions du permis de culture et d'exploitation d'érablière délivré par le ministre des Ressources naturelles et de la Faune en vertu de la Loi sur les forêts.

#### §2.4 Exemptions d'autorisation

**3.13.** Malgré les dispositions qui précèdent, aucune autorisation n'est requise d'une personne pour la réalisation d'une activité ou d'une autre forme d'intervention sur le territoire de la réserve projetée s'il est urgent d'agir pour éviter qu'un préjudice ne soit causé à la santé ou à la sécurité de personnes ou afin de réparer ou de prévenir des dommages causés par une catastrophe réelle

ou appréhendée. La personne concernée doit cependant informer sans délai le ministre de l'activité ou de l'intervention réalisée par elle.

**3.14.** Les membres d'une communauté autochtone qui, à des fins alimentaires, rituelles ou sociales, réalisent une intervention ou pratiquent une activité sur le territoire de la réserve projetée sont exemptés de l'obligation de requérir une autorisation pour ce faire.

**3.15.** Malgré les dispositions qui précèdent, les activités ou les interventions suivantes, concernant le transport, la distribution ou la production d'électricité qui sont effectuées par la société Hydro-Québec (Société) ou par une autre personne pour son compte, peuvent être réalisées sans que ne soit obtenu au préalable une autorisation du ministre en vertu du présent plan :

1<sup>o</sup> les activités ou interventions requises sur le territoire de la réserve projetée pour compléter un projet dont la réalisation a déjà été autorisée expressément par le gouvernement et le ministre, ou seulement par ce dernier, conformément aux exigences de la Loi sur la qualité de l'environnement (L.R.Q., c. Q-2), si elles sont réalisées conformément aux autorisations délivrées ;

2<sup>o</sup> les activités ou interventions préalables à la préparation et au dépôt d'un rapport d'avant-projet, pour un projet dont une autorisation doit être obtenue en vertu de la Loi sur la qualité de l'environnement ;

3<sup>o</sup> les activités ou interventions liées à un projet qui requiert une autorisation préalable du ministre en vertu de la Loi sur la qualité de l'environnement, lorsque leur réalisation vise à répondre à une demande de précisions ou d'informations complémentaires adressée par le ministre à la Société, si ces activités et interventions sont effectuées en conformité avec la demande formulée ;

4<sup>o</sup> les activités ou interventions de la Société, dont les conditions de réalisation font l'objet d'un protocole conclu entre le ministre et la Société, et qui sont réalisées dans le respect de ces conditions.

La Société tient le ministre informé des différentes activités ou interventions visées par le présent article qu'elle projette réaliser avant de les effectuer sur le territoire de la réserve.

Pour l'application du présent article, les activités et interventions de la Société comprennent, entre autres, les études préliminaires, travaux d'analyse ou de recherche sur le terrain, les travaux requis pour l'étude et la vérification des impacts de corridors et de tracés de lignes de transport ou de distribution, les levés géologiques

ou géophysiques, les lignes d'arpentage, ainsi que l'ouverture et l'entretien de chemins d'accès, de construction ou de circulation pour la réalisation de ces travaux.

## §2.5 Dispositions générales

**3.16** La personne qui, pour son compte, celui d'un groupe ou pour plusieurs personnes, demande une autorisation au ministre est tenue de lui fournir les renseignements et documents qu'il lui précise en vue de permettre l'examen de la demande.

**3.17** L'autorisation donnée par le ministre qui est de portée générale ou collective peut être communiquée par tout mode approprié auprès des personnes visées qui peuvent s'en prévaloir ou en bénéficier, y compris par un avis affiché ou par une signalisation appropriée au poste d'accueil ou à un autre endroit facilement accessible au public sur le territoire de la réserve projetée ; le ministre peut aussi en remettre un exemplaire à toute personne concernée.

## §3. Activités régies par d'autres lois

Certaines activités susceptibles d'être exercées à l'intérieur de la réserve projetée sont également régies par d'autres dispositions législatives et réglementaires applicables, dont celles qui requièrent la délivrance d'un permis ou d'une autorisation ou le paiement de certains droits. L'exercice de certaines activités peut aussi être prohibé ou limité en vertu d'autres lois ou règlements applicables sur le territoire de la réserve projetée.

Dans les réserves projetées, un encadrement juridique particulier peut, notamment dans les domaines suivants, baliser les activités permises :

— Protection de l'environnement : mesures prévues en particulier par la Loi sur la qualité de l'environnement (L.R.Q., c. Q-2) et sa réglementation ;

— Espèces floristiques désignées menacées ou vulnérables : mesures interdisant notamment le prélèvement de ces espèces en vertu de la Loi sur les espèces menacées ou vulnérables (L.R.Q., c. E-12.01) ;

— Exploitation et conservation des ressources fauniques : mesures prévues par la Loi sur la conservation et la mise en valeur de la faune et sa réglementation (L.R.Q., c. C-61.1), dont les dispositions se rapportant aux pourvoiries et aux réserves de castor, ainsi que les mesures contenues dans les lois fédérales applicables, dont la réglementation sur les pêches ;

— Recherche archéologique : mesures prévues en particulier par la Loi sur les biens culturels (L.R.Q., c. B-4);

— Accès et droits fonciers liés au domaine de l'État : mesures prévues par la Loi sur les terres du domaine de l'État (L.R.Q., c. T-8.1) et la Loi sur le régime des eaux (L.R.Q., c. R-13);

— Circulation : mesures prévues en particulier par la Loi sur les terres du domaine de l'État (L.R.Q., c. T-8.1) ainsi que par la réglementation sur la circulation de véhicules motorisés dans certains milieux fragiles édictée en vertu de la Loi sur la qualité de l'environnement;

— Normes de construction et d'aménagement : mesures réglementaires adoptées par les autorités municipales régionales et locales en vertu des lois qui leur sont applicables.

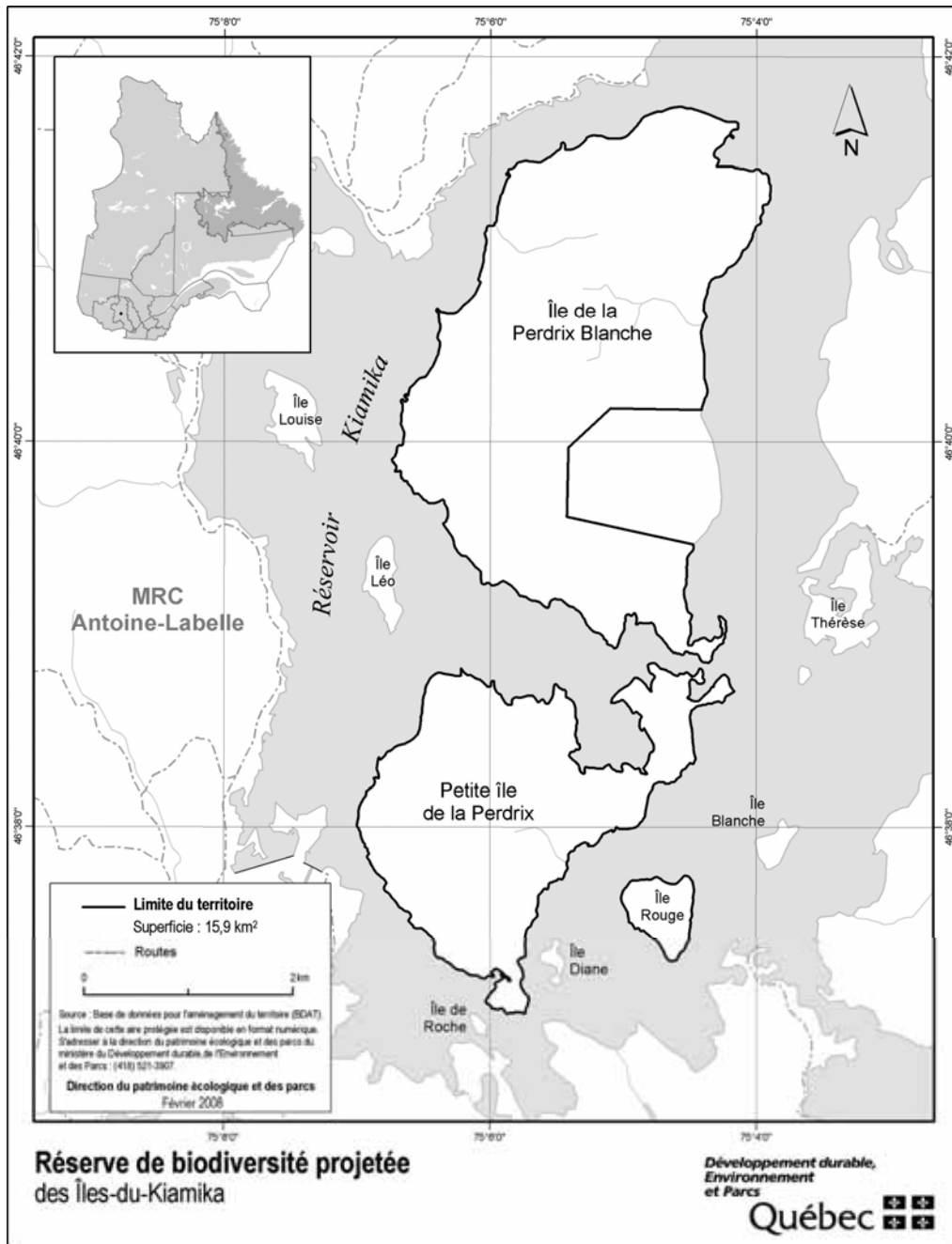
#### **4. Responsabilités de la ministre du Développement durable, de l'Environnement et des Parcs**

La conservation et la gestion de la réserve de biodiversité projetée des Îles-du-Kiamika relèvent de la ministre du Développement durable, de l'Environnement et des Parcs. Elle veille notamment à la surveillance et au contrôle des activités qui peuvent s'y dérouler. Dans sa gestion, la ministre bénéficie de la collaboration et de la participation d'autres intervenants gouvernementaux qui détiennent des responsabilités spécifiques sur ce territoire ou à proximité de celui-ci, tel que le ministre des Ressources naturelles et de la Faune. L'exercice de leurs attributions tiendra notamment compte de la protection souhaitée pour ces milieux naturels et du statut de protection qui leur est maintenant accordé. Aucune mesure de conservation supplémentaire n'est, à ce stade-ci, envisagée. À l'égard du zonage, les objectifs de conservation pour la période de protection provisoire étant les mêmes sur l'ensemble du territoire, la réserve projetée n'est constituée que d'une seule zone de conservation.



## ANNEXE 1

## CARTE DE LA RÉSERVE DE BIODIVERSITÉ PROJETÉE DES ÎLES-DU-KIAMIKA



## STRATÉGIE QUÉBÉCOISE SUR LES AIRES PROTÉGÉES



# Réserve de biodiversité projetée du Lac- Némiscachingue

**Plan de conservation**



Avril 2008

## 1. Statut de protection et toponyme

Le statut de protection du territoire décrit ci-après est celui de réserve de biodiversité projetée, statut régi par la Loi sur la conservation du patrimoine naturel (L.R.Q. c. C-61.01).

Le statut de protection permanent envisagé est celui de «réserve de biodiversité», ce statut étant régi par la Loi sur la conservation du patrimoine naturel.

Le toponyme provisoire est : Réserve de biodiversité projetée du Lac-Némiscachingue. Le toponyme officiel sera déterminé lors de l'attribution d'un statut permanent de protection au territoire.

## 2. Plan et description

### 2.1. Situation géographique, limites et dimensions

Les limites et la localisation de la réserve de biodiversité projetée du Lac-Némiscachingue apparaissent au plan constituant l'annexe 1.

La réserve de biodiversité projetée du Lac-Némiscachingue est principalement située dans la région administrative de Lanaudière, entre le 47°18' et le 47°36' de latitude nord et le 74°18' et le 74°34' de longitude ouest. Sa partie sud-ouest est cependant située dans la région administrative des Laurentides. Elle est localisée à environ 15 km au nord-ouest de la communauté atikamek de Manawan. Les villes les plus proches sont Sainte-Anne-du-Lac, l'Ascension et Saint-Michel-des-Saints et sont toutes situées à environ 80 km de la réserve. Cette réserve de biodiversité projetée couvre une superficie de 253,1 km<sup>2</sup>. La réserve touche aux territoires non organisés de Baie-Obaoca et Baie-Atibenne de la municipalité régionale de comté de Matawinie et aux territoires non organisés de Lac-Bazinet et de Lac-Akonapwehikan de la municipalité régionale de comté d'Antoine-Labelle. La limite de la réserve a été fixée pour tenir compte de la cote maximale critique des ouvrages de production hydroélectrique sur le réservoir Kempt établie à 419,37 mètres.

### 2.2. Portrait écologique

La réserve de biodiversité projetée est située dans la province naturelle des Laurentides méridionales et fait partie de la région naturelle du Plateau de Parent. Deux districts écologiques sont touchés, soit le district écologique des Buttes du lac Kempt (partie sud) et celui des Buttes du lac du Tabac (partie nord).

Ce territoire comporte deux formations distinctes. La partie nord est constituée de basses collines de till mince aux affleurements rocheux fréquents. La rivière Némiscachingue a creusé une vallée moyennement profonde et quelque peu encaissée dans ce massif rocheux. La partie sud de la réserve se présente sous la forme d'un complexe de boutons de till. Quelques dépôts sableux d'origine fluvioglacière occupent certains sites plats le long des réseaux d'écoulement. Le lac Némiscachingue, avec ses 35 km<sup>2</sup>, draine une superficie importante de cette partie de la réserve. Ce paysage d'origine glaciaire a une altitude allant de 420 m à 660 m avec une moyenne d'environ 500 m.

Situé dans la province géologique du Grenville, ce territoire comporte un socle rocheux principalement composé de gneiss granitique et tonalitique. Dans les environs du lac du Pinson Doré, le socle rocheux est constitué de paragneiss alors que dans la partie nord-ouest de la réserve, on trouve du gneiss charnockitique et de la granulite.

Ce territoire occupe la zone de transition entre deux climats. Les portions de basse altitude sont sous l'influence d'un climat subpolaire doux, sub-humide à longue saison de croissance alors que les buttes et les basses collines de till sont sous l'influence d'un climat subpolaire, humide à moyenne saison de croissance. Ainsi, la partie sud de la réserve est située dans le domaine bioclimatique de la sapinière à bouleau jaune alors que la portion nord correspondant aux basses collines est dans le domaine bioclimatique de la sapinière à bouleau blanc.

Comme ce territoire présente deux ensembles géomorphologiques distincts, les écosystèmes forestiers qu'on y trouve sont eux aussi différents. Le complexe de basses collines est principalement composé de pessières à épinette noire et de bétulaies à bouleau blanc. Le complexe de boutons abrite quant à lui majoritairement des bétulaies à bouleau blanc. Toutefois, on trouve ici et là de nombreux peuplements de bouleau jaune et de rares peuplements d'érable à sucre. L'épinette noire est aussi présente dans cette partie de la réserve. Sur les dépôts sableux au nord du lac Némiscachingue, le pin gris domine et est accompagné par le peuplier faux-tremble à l'occasion. Les forêts de cette réserve sont principalement d'âge moyen. Les quelques peuplements matures se situent sur les boutons les plus prononcés, près du lac Némiscachingue.

La réserve de biodiversité projetée se situe en partie dans le bassin versant de la rivière du Lièvre et en partie dans le bassin versant de la rivière Manouane.

### 2.3. Occupations et usages du territoire

Onze baux de villégiature ont été alloués dans la réserve de biodiversité projetée. Un bail commercial pour un établissement de pourvoirie a été octroyé aux abords du lac Némiscachingue.

La réserve est presque entièrement dans l'unité de gestion des animaux à fourrures 29 mais touche en partie l'unité 21. Elle est visée par les zones de chasse 14 et 15E. Le long du lac Némiscachingue, la réserve se superpose au territoire de la ZEC Normandie. La réserve se juxtapose aussi à deux pourvoiries à droits exclusifs, soit la Pourvoirie des Cents Lacs Sud et la pourvoirie air Mont-Laurier. Elle est presque entièrement incluse dans la réserve à castor Abitibi dans laquelle la communauté Attikamekw de Manouane détient des droits exclusifs à l'égard des animaux à fourrures.

Ce territoire est presque entièrement exempt de chemins, ce qui en fait un territoire très peu fragmenté et peu perturbé.

### 3. Régime des activités

#### §1. Introduction

Les activités exercées à l'intérieur de la réserve projetée sont principalement régies par les dispositions de la Loi sur la conservation du patrimoine naturel.

Les dispositions de la présente section prévoient des interdictions additionnelles à celles déjà interdites par la loi et elles encadrent la réalisation de certaines activités permises de manière à mieux assurer la protection du milieu naturel dans le respect des principes de conservation et des autres objectifs de gestion des réserves projetées concernées. C'est ainsi que certaines activités sont notamment sujettes à une autorisation préalable du ministre et au respect des conditions fixées par lui pour leur réalisation. Les activités permises et interdites envisagées pour la période qui fait suite à l'octroi d'un statut permanent par le gouvernement sont les mêmes en faisant les ajustements nécessaires pour tenir compte de l'application de l'article 46 de la loi.

Rappelons qu'en vertu de la Loi sur la conservation du patrimoine naturel, les principales activités interdites dans un territoire bénéficiant d'un statut de réserve de biodiversité ou aquatique projetée sont les suivantes :

— l'exploitation minière, gazière ou pétrolière ;

— l'aménagement forestier au sens de l'article 3 de la Loi sur les forêts (L.R.Q., c. F-4.1) ;

— l'exploitation des forces hydrauliques et toute production commerciale ou industrielle d'énergie.

#### §2. Interdictions, autorisations préalables et autres conditions d'exercice de certaines activités dans la réserve projetée

##### §2.1 Protection des ressources et du milieu naturel

**3.1.** Sous réserve de l'interdiction prévue au deuxième alinéa, nul ne peut implanter dans la réserve projetée, notamment par ensemencement, des spécimens ou individus d'espèces fauniques indigènes ou non indigènes au milieu, à moins de détenir une autorisation du ministre et de respecter les conditions qu'il fixe.

Nul ne peut ensemercer un cours d'eau ou un plan d'eau à des fins d'aquaculture, de pêche commerciale ou d'une autre fin commerciale.

À moins de détenir une autorisation du ministre et de respecter les conditions qu'il fixe, nul ne peut implanter dans la réserve projetée une espèce floristique non indigène à celle-ci.

En plus des caractéristiques et du nombre des espèces visées, avant de délivrer une autorisation en application du présent article, le ministre prend notamment en compte les risques de déséquilibre pour la biodiversité, l'importance de conserver les différents écosystèmes, les besoins des espèces qui y vivent, les besoins de réhabilitation de milieux ou d'habitats dégradés au sein de la réserve projetée, de même que l'intérêt de réintroduire certaines espèces disparues.

**3.2.** Nul ne peut utiliser d'engrais ou de fertilisant dans la réserve projetée. Le compost à des fins domestiques est toutefois permis s'il est utilisé à une distance d'au moins 20 mètres d'un cours d'eau ou d'un plan d'eau mesurée à partir de la ligne des hautes eaux.

La ligne des hautes eaux s'entend de celle définie par la Politique de protection des rives, du littoral et des plaines inondables adoptée par le décret n<sup>o</sup> 468-2005 du 18 mai 2005.

**3.3.** À moins d'avoir été autorisé par le ministre et de réaliser l'activité conformément aux conditions qu'il fixe, nul ne peut :

1<sup>o</sup> intervenir dans un milieu humide, dont un marais, un marécage ou une tourbière ;

2<sup>o</sup> modifier le drainage naturel ou le régime hydrique de la réserve, notamment en y créant ou en y aménageant des cours d'eau ou des plans d'eau ;

3° creuser, remblayer, obstruer ou détourner tout cours d'eau ou plan d'eau;

4° réaliser l'installation ou mettre en place toute construction, infrastructure ou tout nouvel ouvrage dans le lit, les rives ou la plaine inondable d'un cours d'eau ou un plan d'eau; aucune autorisation n'est toutefois requise pour les ouvrages mineurs — quai ou plate-forme, abris de bateau — dont la mise en place est réalisée à des fins privées et peut s'effectuer gratuitement en vertu de l'article 2 du Règlement sur le domaine hydrique de l'État édicté par le décret n<sup>o</sup> 81-2003 du 29 janvier 2003;

5° réaliser une activité autre que celles visées par les paragraphes précédents qui est susceptible de dégrader le lit ou les rives d'un plan d'eau ou d'un cours d'eau ou d'altérer directement et substantiellement la qualité ou les caractéristiques biochimiques de milieux aquatiques, riverains ou humides de la réserve projetée, entre autres, en y déchargeant ou déversant tout déchet ou toute substance polluante;

6° réaliser des travaux d'aménagement du sol, y compris tout enfouissement, terrassement, enlèvement ou déplacement de matériaux de surface ou du couvert végétal, à quelque fin que ce soit, dont les aménagements récréo-touristiques comme la réalisation de sentiers;

7° réaliser l'installation ou mettre en place toute construction, infrastructure ou tout nouvel ouvrage;

8° effectuer la reconstruction ou la démolition d'une construction, d'une infrastructure ou d'un ouvrage;

9° réaliser une activité susceptible de dégrader sévèrement le sol, une formation géologique ou d'endommager le couvert végétal, entre autres, en effectuant du décapage, le creusage de tranchée ou des excavations;

10° utiliser un pesticide, aucune autorisation n'étant toutefois requise pour l'utilisation d'un insectifuge à des fins personnelles;

11° réaliser des activités éducatives ou de recherche, lorsqu'elles sont susceptibles d'endommager ou de perturber de façon substantielle le milieu naturel, notamment par la nature ou l'importance des échantillons prélevés ou par le caractère invasif de la méthode ou du procédé employé;

12° réaliser une compétition sportive, un tournoi, un rallye ou un événement similaire, lorsque le nombre de personnes susceptibles d'y participer et d'accéder en

même temps au territoire de la réserve projetée est de plus de 15 personnes; aucune autorisation ne peut toutefois être délivrée par le ministre dans le cas où l'activité en cause implique le passage de véhicules motorisés, à moins qu'il ne lui ait été démontré l'impossibilité d'organiser ailleurs l'activité ou les contraintes sévères empêchant le contournement du territoire de la réserve projetée.

Les conditions d'autorisation fixées par le ministre peuvent notamment porter sur la localisation de l'activité autorisée, les méthodes employées, les superficies qui peuvent être dégagées ou déboisées, les types de matériaux pouvant être utilisés, dont ceux prélevés sur le territoire, ainsi que la présence d'ouvrages ou d'installations accessoires. Elles peuvent notamment aussi prévoir l'exigence de réaliser un suivi périodique ou de produire au ministre un rapport, entre autres, pour les résultats obtenus dans le cadre d'une recherche visée au paragraphe 11° du premier alinéa.

**3.4.** Malgré les paragraphes 6°, 7°, 8° et 9° du premier alinéa de l'article 3.3, aucune autorisation n'est requise pour réaliser des travaux mentionnés au paragraphe 1° du présent article lorsque les exigences du paragraphe 2° sont respectées.

1° Les travaux visent :

a) l'entretien, la réparation ou l'amélioration de toute construction, infrastructure ou de tout ouvrage, dont un camp, un chalet, un chemin ou un sentier, y compris une installation qui leur est accessoire, comme un belvédère ou un escalier;

b) la construction ou la mise en place :

i. d'une dépendance ou d'une installation accessoire à un camp de piégeage, un abri sommaire, un refuge ou un chalet, dont un cabanon, un puits, une prise d'eau ou des installations sanitaires;

ii. d'un camp de piégeage, d'un abri sommaire, d'un refuge ou d'un chalet lorsque, à la date de la prise d'effet du statut de réserve projetée, un tel bâtiment était permis dans le cadre du droit d'usage ou d'occupation octroyé, mais n'avait pas encore été réalisé;

c) la démolition ou la reconstruction d'un camp de piégeage, d'un abri sommaire, d'un refuge ou d'un chalet, y compris une dépendance ou une installation accessoire à une telle construction, dont un cabanon, un puits, une prise d'eau ou des installations sanitaires.

2° Les travaux sont réalisés dans le respect de ce qui suit :

a) les travaux visent une construction, une infrastructure ou un ouvrage dont la présence est permise sur le territoire de la réserve projetée ;

b) les travaux sont effectués à l'intérieur de la superficie du terrain ou de l'emprise qui fait l'objet du droit d'usage ou d'occupation dans la réserve projetée, que ce droit résulte d'un bail, d'une servitude ou d'une autre forme de titre, de permis ou d'autorisation ;

c) la nature des travaux ou des éléments mis en place par ceux-ci n'auront pas pour effet de porter la surface de terrain qu'il est permis de maintenir déboisée au-delà des limites permises par les dispositions applicables à la vente, la location et l'octroi de droits immobiliers en vertu de la Loi sur les terres du domaine de l'État (L.R.Q., c. T-8.1) et, le cas échéant, des limites prévues dans le cadre d'une autorisation délivrée en lien avec cette construction, cet ouvrage ou cette infrastructure ;

d) les travaux sont réalisés conformément aux prescriptions de tout permis ou autorisation délivré pour ceux-ci ou en lien avec la construction, l'infrastructure ou l'ouvrage auxquels ils se rapportent, ainsi que dans le respect des mesures législatives et réglementaires applicables.

Pour l'application du présent article, les travaux de réparation et d'amélioration comprennent les travaux pour le remplacement ou la mise en place d'ouvrages ou d'installations dans le but de se conformer aux exigences d'une réglementation environnementale.

**3.5.** Nul ne peut enfouir, abandonner ou déposer des déchets, de la neige ou d'autres matières résiduelles, si ce n'est dans les poubelles, les installations ou les sites prévus par le ministre ou ailleurs, avec l'autorisation du ministre et conformément aux conditions qu'il fixe.

Malgré le premier alinéa, aucune autorisation n'est requise à l'égard d'une pourvoirie pour utiliser une installation ou un site d'élimination, en conformité avec la Loi sur la qualité de l'environnement et sa réglementation, lorsqu'elle l'utilisait déjà à la date de la prise d'effet du statut de protection de réserve projetée.

## §2.2 Règles de conduite des usagers

**3.6.** Toute personne qui séjourne, pratique une activité ou circule sur le territoire de la réserve projetée est tenue de garder les lieux dans un état satisfaisant et, avant de les quitter, de les remettre autant que possible dans leur état naturel.

**3.7.** Toute personne qui fait un feu de camp est tenue de s'assurer :

1° que l'endroit où le feu doit être allumé a été préalablement dégagé dans un rayon suffisant pour empêcher le feu de se propager, notamment par l'enlèvement sur la surface visée des branches, broussailles, feuilles sèches ou autres matériaux combustibles ;

2° du maintien d'une personne sur les lieux, pour surveiller le feu ;

3° de l'extinction complète du feu avant de quitter les lieux.

**3.8.** Il est interdit dans la réserve projetée :

1° de faire du bruit de façon excessive ;

2° de se conduire ou de se comporter d'une façon qui dérange indûment les autres usagers ou les empêche de jouir des lieux ;

3° de harceler la faune sauvage.

Pour l'application des paragraphes 1° et 2° du premier alinéa, sont considérés excessifs ou indus les agissements qui sont de nature à perturber de façon substantielle d'autres personnes et qui constituent des conditions inusitées ou anormales de la réalisation d'une activité ou de l'utilisation permise d'un bien, d'un appareil ou d'un instrument sur le territoire de la réserve projetée.

**3.9.** À moins d'avoir été autorisé par le ministre et de se conformer aux conditions fixées, nul ne peut avoir accès, réaliser une activité ou circuler avec un véhicule dans un secteur donné de la réserve projetée, lorsque la signalisation mise en place par le ministre restreint cet accès, cette circulation ou la réalisation de certaines activités en vue de préserver le public d'un danger ou pour éviter de mettre en péril la faune, la flore ou d'autres composantes du milieu naturel.

**3.10.** Nul ne peut détruire, enlever, déplacer ou endommager les affiches, les écriteaux, les avis ou les autres formes de signalisation apposés par le ministre sur le site de la réserve projetée.

## §2.3 Activités diverses sujettes à autorisation

**3.11.** Nul ne peut occuper ou utiliser un même emplacement de la réserve projetée pendant une période de plus de 90 jours dans la même année, à moins d'y être autorisé par le ministre et de respecter les conditions qu'il fixe.

1<sup>o</sup> pour l'application du premier alinéa :

a) l'occupation ou l'utilisation d'un emplacement s'entend notamment du fait :

i. de séjourner ou de s'établir sur la réserve projetée, entre autres à des fins de villégiature ;

ii. d'y installer un campement ou un abri ;

iii. d'y installer, d'y enfouir ou d'y laisser tout bien, dont un équipement, un appareil ou un véhicule ;

b) l'expression « même emplacement » comprend tout autre emplacement situé dans un rayon de 1 kilomètre de cet emplacement ;

2<sup>o</sup> Malgré le premier alinéa, aucune autorisation n'est requise des personnes :

a) qui, à la date de la prise d'effet du statut de protection de réserve projetée, étaient parties à un bail ou bénéficiaient d'un autre droit ou autorisation leur permettant d'occuper légalement le territoire en vertu de la Loi sur les terres du domaine de l'État ou, selon le cas, de la Loi sur la conservation et la mise en valeur de la faune (L.R.Q., c. C-61.1), et qui voient leur droit d'occupation renouvelé ou reconduit aux mêmes conditions, sous réserve des changements possibles dans la tarification ;

b) qui, conformément à la loi, bénéficient d'une sous-location, d'une cession du bail ou du transfert d'un droit ou d'une autorisation, visés au paragraphe a, et qui voient leur droit d'occupation renouvelé ou reconduit aux mêmes conditions, sous réserve des changements possibles dans la tarification ;

c) qui se prévalent de la possibilité d'acquérir un terrain occupé légalement à la date de la prise d'effet du statut de protection de réserve projetée, en vertu de la Loi sur les terres du domaine de l'État.

**3.12.** 1<sup>o</sup> Nul ne peut réaliser des activités d'aménagement forestier pour répondre à des besoins domestiques ou aux fins de maintenir la biodiversité, à moins d'être autorisé par le ministre et de réaliser ces activités conformément aux conditions qu'il fixe.

Les conditions de l'autorisation fixées par le ministre peuvent notamment porter sur les essences d'arbres ou d'arbustes, ainsi que la grosseur des tiges pouvant être coupées, les quantités autorisées et le lieu où ces activités peuvent être effectuées ;

2<sup>o</sup> Malgré le paragraphe 1<sup>o</sup>, sont exemptées de l'obligation de requérir une autorisation du ministre les personnes qui séjournent ou qui résident sur le territoire de la réserve projetée qui prélèvent le bois requis pour la réalisation d'un feu de camp en plein air.

Une autorisation du ministre n'est pas non plus requise pour le prélèvement de bois de chauffage pour répondre à des besoins domestiques dans les cas et aux conditions suivantes :

a) lorsque le prélèvement vise à approvisionner un camp de piégeage ou un abri sommaire dont la présence est permise sur le territoire de la réserve projetée :

i. si le prélèvement est réalisé par une personne en conformité avec les conditions du permis de récolte de bois de chauffage à des fins domestiques délivré par le ministre des Ressources naturelles et de la Faune en vertu de la Loi sur les forêts ;

ii. si la quantité de bois prélevé n'excède pas, par année, 7 m<sup>3</sup> apparents ;

b) dans les autres cas :

i. si le prélèvement est réalisé à l'intérieur d'un secteur qui est retenu par le ministre des Ressources naturelles et de la Faune comme un secteur pouvant faire l'objet de la délivrance de permis de récolte de bois de chauffage à des fins domestiques en vertu de la Loi sur les forêts, et qui était déjà retenu par lui à ce titre à la date de prise d'effet du statut de protection de réserve projetée ;

ii. si le prélèvement est réalisé par une personne qui, à la date de la prise d'effet du statut de protection de réserve projetée ou dans l'une des 3 années précédentes, était titulaire d'un permis pour la récolte de bois de chauffage à des fins domestiques lui ayant permis d'en récolter sur le territoire de la réserve projetée ;

iii. si le prélèvement est réalisé par une personne en conformité avec les conditions du permis de récolte de bois de chauffage à des fins domestiques délivré par le ministre des Ressources naturelles et de la Faune en vertu de la Loi sur les forêts ;

3<sup>o</sup> Malgré le paragraphe 1<sup>o</sup>, aucune autorisation n'est requise d'une personne, autorisée par bail à occuper le territoire de la réserve projetée, conformément aux dispositions du présent plan, pour réaliser une activité d'aménagement forestier pour l'une des fins suivantes :

a) dégager les superficies permises, les entretenir ou effectuer les percées visuelles et les autres prélèvements semblables permis par les dispositions régissant la vente, la location et l'octroi de droits immobiliers en vertu de la Loi sur les terres du domaine de l'État, y compris pour les voies d'accès, escaliers et autres sentiers permis en vertu de ces mêmes dispositions ;

b) dégager les espaces nécessaires à la mise en place ou au raccordement des lignes de distribution, installations et canalisations requises pour la fourniture d'eau, pour des installations sanitaires ou pour la fourniture d'électricité ou de services de télécommunications, ainsi que leurs entretien, réparation, reconstruction ou amélioration.

Cependant, lorsque les travaux visés au sous paragraphe b du paragraphe 3<sup>o</sup> sont effectués pour le compte ou sous la responsabilité d'une entreprise qui fournit l'un ou l'autre de ces services, leur réalisation, sauf les cas d'exemption prévus aux articles 3.13 et 3.15, est assujettie à une autorisation préalable du ministre ;

4<sup>o</sup> Malgré le paragraphe 1<sup>o</sup>, aucune autorisation n'est requise d'une personne pour réaliser une activité d'aménagement forestier pour maintenir une érablière et récolter des produits de l'érable en vue de répondre à ses besoins domestiques :

a) si l'activité est réalisée par une personne qui, à la date de la prise d'effet du statut de protection de réserve projetée ou dans l'une des 3 années précédentes, était titulaire d'un permis de culture et d'exploitation d'érablière, délivré par le ministre des Ressources naturelles et de la Faune en vertu de la Loi sur les forêts, lui ayant permis d'exercer ses activités d'acériculteur sur le territoire de la réserve projetée ;

b) si l'activité est réalisée à l'intérieur d'une zone qui, selon le permis obtenu, faisait déjà l'objet des activités d'acériculture à la date de prise d'effet du statut de protection de réserve projetée ou dans l'une des 3 années précédentes ;

c) si l'activité est réalisée par une personne en conformité avec les conditions du permis de culture et d'exploitation d'érablière délivré par le ministre des Ressources naturelles et de la Faune en vertu de la Loi sur les forêts.

#### §2.4 Exemptions d'autorisation

3.13. Malgré les dispositions qui précèdent, aucune autorisation n'est requise d'une personne pour la réalisation d'une activité ou d'une autre forme d'intervention sur le territoire de la réserve projetée s'il est urgent d'agir pour éviter qu'un préjudice ne soit causé à la santé

ou à la sécurité de personnes ou afin de réparer ou de prévenir des dommages causés par une catastrophe réelle ou appréhendée. La personne concernée doit cependant informer sans délai le ministre de l'activité ou de l'intervention réalisée par elle.

3.14. Les membres d'une communauté autochtone qui, à des fins alimentaires, rituelles ou sociales, réalisent une intervention ou pratiquent une activité sur le territoire de la réserve projetée sont exemptés de l'obligation de requérir une autorisation pour ce faire.

3.15. Malgré les dispositions qui précèdent, les activités ou les interventions suivantes, concernant le transport, la distribution ou la production d'électricité qui sont effectuées par la société Hydro-Québec (Société) ou par une autre personne pour son compte, peuvent être réalisées sans que ne soit obtenu au préalable une autorisation du ministre en vertu du présent plan :

1<sup>o</sup> les activités ou interventions requises sur le territoire de la réserve projetée pour compléter un projet dont la réalisation a déjà été autorisée expressément par le gouvernement et le ministre, ou seulement par ce dernier, conformément aux exigences de la Loi sur la qualité de l'environnement (L.R.Q., c. Q-2), si elles sont réalisées conformément aux autorisations délivrées ;

2<sup>o</sup> les activités ou interventions préalables à la préparation et au dépôt d'un rapport d'avant-projet, pour un projet dont une autorisation doit être obtenue en vertu de la Loi sur la qualité de l'environnement ;

3<sup>o</sup> les activités ou interventions liées à un projet qui requiert une autorisation préalable du ministre en vertu de la Loi sur la qualité de l'environnement, lorsque leur réalisation vise à répondre à une demande de précisions ou d'informations complémentaires adressée par le ministre à la Société, si ces activités et interventions sont effectuées en conformité avec la demande formulée ;

4<sup>o</sup> les activités ou interventions de la Société, dont les conditions de réalisation font l'objet d'un protocole conclu entre le ministre et la Société, et qui sont réalisées dans le respect de ces conditions.

La Société tient le ministre informé des différentes activités ou interventions visées par le présent article qu'elle projette réaliser avant de les effectuer sur le territoire de la réserve.

Pour l'application du présent article, les activités et interventions de la Société comprennent, entre autres, les études préliminaires, travaux d'analyse ou de recherche sur le terrain, les travaux requis pour l'étude et la vérification des impacts de corridors et de tracés de



lignes de transport ou de distribution, les levés géologiques ou géophysiques, les lignes d'arpentage, ainsi que l'ouverture et l'entretien de chemins d'accès, de construction ou de circulation pour la réalisation de ces travaux.

### §2.5 Dispositions générales

**3.16.** La personne qui, pour son compte, celui d'un groupe ou pour plusieurs personnes, demande une autorisation au ministre est tenue de lui fournir les renseignements et documents qu'il lui précise en vue de permettre l'examen de la demande.

**3.17.** L'autorisation donnée par le ministre qui est de portée générale ou collective peut être communiquée par tout mode approprié auprès des personnes visées qui peuvent s'en prévaloir ou en bénéficier, y compris par un avis affiché ou par une signalisation appropriée au poste d'accueil ou à un autre endroit facilement accessible au public sur le territoire de la réserve projetée; le ministre peut aussi en remettre un exemplaire à toute personne concernée.

### §3. Activités régies par d'autres lois

Certaines activités susceptibles d'être exercées à l'intérieur de la réserve projetée sont également régies par d'autres dispositions législatives et réglementaires applicables, dont celles qui requièrent la délivrance d'un permis ou d'une autorisation ou le paiement de certains droits. L'exercice de certaines activités peut aussi être prohibé ou limité en vertu d'autres lois ou règlements applicables sur le territoire de la réserve projetée.

Dans les réserves projetées, un encadrement juridique particulier peut, notamment dans les domaines suivants, baliser les activités permises :

— Protection de l'environnement : mesures prévues en particulier par la Loi sur la qualité de l'environnement (L.R.Q., c. Q-2) et sa réglementation;

— Espèces floristiques désignées menacées ou vulnérables : mesures interdisant notamment le prélèvement de ces espèces en vertu de la Loi sur les espèces menacées ou vulnérables (L.R.Q., c. E-12.01);

— Exploitation et conservation des ressources fauniques : mesures prévues par la Loi sur la conservation et la mise en valeur de la faune et sa réglementation (L.R.Q., c. C-61.1), dont les dispositions se rapportant aux pourvoiries et aux réserves de castor, ainsi que les mesures contenues dans les lois fédérales applicables, dont la réglementation sur les pêches;

— Recherche archéologique : mesures prévues en particulier par la Loi sur les biens culturels (L.R.Q., c. B-4);

— Accès et droits fonciers liés au domaine de l'État : mesures prévues par la Loi sur les terres du domaine de l'État (L.R.Q., c. T-8.1) et la Loi sur le régime des eaux (L.R.Q., c. R-13);

— Circulation : mesures prévues en particulier par la Loi sur les terres du domaine de l'État (L.R.Q., c. T-8.1) ainsi que par la réglementation sur la circulation de véhicules motorisés dans certains milieux fragiles édictée en vertu de la Loi sur la qualité de l'environnement;

— Normes de construction et d'aménagement : mesures réglementaires adoptées par les autorités municipales régionales et locales en vertu des lois qui leur sont applicables.

## 4. Responsabilités de la ministre du Développement durable, de l'Environnement et des Parcs

La conservation et la gestion de la réserve de biodiversité projetée du Lac-Némiscachingue relèvent de la ministre du Développement durable, de l'Environnement et des Parcs. Elle veille notamment à la surveillance et au contrôle des activités qui peuvent s'y dérouler. Dans sa gestion, la ministre bénéficie de la collaboration et de la participation d'autres intervenants gouvernementaux qui détiennent des responsabilités spécifiques sur ce territoire ou à proximité de celui-ci, tel que le ministre des Ressources naturelles et de la Faune. L'exercice de leurs attributions tiendra notamment compte de la protection souhaitée pour ces milieux naturels et du statut de protection qui leur est maintenant accordé. Aucune mesure de conservation supplémentaire n'est, à ce stade-ci, envisagée. À l'égard du zonage, les objectifs de conservation pour la période de protection provisoire étant les mêmes sur l'ensemble du territoire, la réserve projetée n'est constituée que d'une seule zone de conservation.



STRATÉGIE QUÉBÉCOISE SUR LES AIRES PROTÉGÉES



**Réserve de  
biodiversité  
projetée des  
Basses-  
Collines-du-  
Lac-au-Sorcier**

**Plan de conservation**



**Avril 2008**

## 1. Statut de protection et toponyme

Le statut de protection du territoire décrit ci-après est celui de réserve de biodiversité projetée, statut régi par la Loi sur la conservation du patrimoine naturel (L.R.Q. c. C-61.01).

Le statut de protection permanent envisagé est celui de «réserve de biodiversité», ce statut étant régi par la Loi sur la conservation du patrimoine naturel.

Le toponyme provisoire est «Réserve de biodiversité projetée des Basses-Collines-du-Lac-au-Sorcier». Le toponyme officiel sera déterminé lors de l'attribution d'un statut permanent de protection au territoire.

## 2. Plan et description

### 2.1. Situation géographique, limites et dimensions

Les limites et la localisation de la réserve de biodiversité projetée des Basses-Collines-du-Lac-au-Sorcier apparaissent au plan constituant l'annexe 1.

La réserve de biodiversité projetée des Basses-Collines-du-Lac-au-Sorcier est située en partie dans la région administrative de Lanaudière et en partie dans la région administrative de la Mauricie, entre le 46°38' et le 46°46' de latitude nord et le 73°17' et le 73°34' de longitude ouest. Elle est localisée à environ 30 km à l'est de la municipalité de Saint-Michel-des-Saints. La communauté attikamekw de Manawan est situé à environ 80 km de la réserve de biodiversité projetée. Elle couvre une superficie de 191,1 km<sup>2</sup>. Sa partie ouest est située dans le territoire non organisé de Baie-de-la-Bouteille de la municipalité régionale de comté de Matawinie alors que sa partie est est située sur le territoire de la paroisse de Saint-Alexis-des-Monts de la municipalité régionale de comté de Maskinongé.

### 2.2. Portrait écologique

La réserve de biodiversité projetée appartient à la province naturelle des Laurentides méridionales et fait partie de la région naturelle de la Dépression de La Tuque. De façon plus précise, cette réserve fait partie de l'ensemble physiographique des Basses collines du lac au Sorcier.

Cette réserve protège le Grand Lac des Îles et le lac au Sorcier ainsi que leur paysage visuel immédiat, soit jusqu'au sommet des basses collines environnantes. Il s'agit d'un secteur de basses collines de till mince avec affleurements rocheux. Aux abords des lacs, on trouve des dépôts sableux fluvioglaciaires tandis que les dépôts

organiques occupent les ravins. Ce paysage d'origine glaciaire a une altitude allant de 300 m à 600 m avec une moyenne d'environ 400 m.

La réserve est constituée d'un socle rocheux composé de gneiss granitique et tonalitique et fait partie de la province géologique du Grenville.

Elle est sous l'influence d'un climat subpolaire doux, subhumide à longue saison de croissance et occupe le domaine bioclimatique de l'érablière à bouleau jaune.

Ce territoire présente une très grande variété d'essences forestières pour sa petite superficie. Le relief très irrégulier crée divers une diversité d'habitats, généralement très bien drainés, sur lesquels on trouve sans dominance particulière l'érule à sucre, le bouleau jaune, le bouleau blanc, l'épinette noire et le sapin baumier. Certaines espèces occupent des sites spécifiques tels le peuplier faux-tremble sur le versant est du lac du Sorcier et le pin blanc sur les versants escarpés de la partie nord. Les différents groupes d'âge des peuplements sont représentés dans des proportions équivalentes. Toutefois les peuplements matures se trouvent principalement sur les versants les plus escarpés et les sites difficiles d'accès.

La réserve de biodiversité projetée se situe dans le bassin versant de la rivière du Loup.

L'un des principaux affluents du lac Sorcier, la rivière des Îles, recèle de nombreux sites de fraie et d'alevinage pour la Ouananiche.

### 2.3. Occupations et usages du territoire

Il n'y a aucun droit foncier sur ce territoire. Un parcours de canot-kayak utilise le Grand Lac des Îles et le lac au Sorcier et quelques portages y ont été aménagés.

La réserve est située dans l'unité de gestion des animaux à fourrures 36-A dans la zone de chasse 26-O. Elle est entièrement située dans la réserve faunique Mastigouche. Cinq espaces de camping sont aménagés aux abords du lac au Sorcier. Dix terrains de piégeage sont touchés par la réserve.

Ce territoire est sillonné de nombreux chemins non pavés et de sentiers.

## 3. Régime des activités

### §1. Introduction

Les activités exercées à l'intérieur de la réserve projetée sont principalement régies par les dispositions de la Loi sur la conservation du patrimoine naturel.

Les dispositions de la présente section prévoient des interdictions additionnelles à celles déjà interdites par la loi et elles encadrent la réalisation de certaines activités permises de manière à mieux assurer la protection du milieu naturel dans le respect des principes de conservation et des autres objectifs de gestion des réserves projetées concernées. C'est ainsi que certaines activités sont notamment sujettes à une autorisation préalable du ministre et au respect des conditions fixées par lui pour leur réalisation. Les activités permises et interdites envisagées pour la période qui fait suite à l'octroi d'un statut permanent par le gouvernement sont les mêmes en faisant les ajustements nécessaires pour tenir compte de l'application de l'article 46 de la loi.

Rappelons qu'en vertu de la Loi sur la conservation du patrimoine naturel, les principales activités interdites dans un territoire bénéficiant d'un statut de réserve de biodiversité ou aquatique projetée sont les suivantes :

- l'exploitation minière, gazière ou pétrolière;
- l'aménagement forestier au sens de l'article 3 de la Loi sur les forêts (L.R.Q., c. F-4.1);
- l'exploitation des forces hydrauliques et toute production commerciale ou industrielle d'énergie.

## **§2. Interdictions, autorisations préalables et autres conditions d'exercice de certaines activités dans la réserve projetée**

### **§2.1 Protection des ressources et du milieu naturel**

**3.1.** Sous réserve de l'interdiction prévue au deuxième alinéa, nul ne peut implanter dans la réserve projetée, notamment par ensemencement, des spécimens ou individus d'espèces fauniques indigènes ou non indigènes au milieu, à moins de détenir une autorisation du ministre et de respecter les conditions qu'il fixe.

Nul ne peut ensemercer un cours d'eau ou un plan d'eau à des fins d'aquaculture, de pêche commerciale ou d'une autre fin commerciale.

À moins de détenir une autorisation du ministre et de respecter les conditions qu'il fixe, nul ne peut implanter dans la réserve projetée une espèce floristique non indigène à celle-ci.

En plus des caractéristiques et du nombre des espèces visées, avant de délivrer une autorisation en application du présent article, le ministre prend notamment en compte les risques de déséquilibre pour la biodiversité, l'importance de conserver les différents écosystèmes, les besoins des espèces qui y vivent, les besoins de réhabilitation de

milieux ou d'habitats dégradés au sein de la réserve projetée, de même que l'intérêt de réintroduire certaines espèces disparues.

**3.2.** Nul ne peut utiliser d'engrais ou de fertilisant dans la réserve projetée. Le compost à des fins domestiques est toutefois permis s'il est utilisé à une distance d'au moins 20 mètres d'un cours d'eau ou d'un plan d'eau mesurée à partir de la ligne des hautes eaux.

La ligne des hautes eaux s'entend de celle définie par la Politique de protection des rives, du littoral et des plaines inondables adoptée par le décret n<sup>o</sup> 468-2005 du 18 mai 2005.

**3.3.** À moins d'avoir été autorisé par le ministre et de réaliser l'activité conformément aux conditions qu'il fixe, nul ne peut :

1<sup>o</sup> intervenir dans un milieu humide, dont un marais, un marécage ou une tourbière;

2<sup>o</sup> modifier le drainage naturel ou le régime hydrique de la réserve, notamment en y créant ou en y aménageant des cours d'eau ou des plans d'eau;

3<sup>o</sup> creuser, remblayer, obstruer ou détourner tout cours d'eau ou plan d'eau;

4<sup>o</sup> réaliser l'installation ou mettre en place toute construction, infrastructure ou tout nouvel ouvrage dans le lit, les rives ou la plaine inondable d'un cours d'eau ou un plan d'eau; aucune autorisation n'est toutefois requise pour les ouvrages mineurs — quai ou plate-forme, abris de bateau — dont la mise en place est réalisée à des fins privées et peut s'effectuer gratuitement en vertu de l'article 2 du Règlement sur le domaine hydrique de l'État édicté par le décret n<sup>o</sup> 81-2003 du 29 janvier 2003;

5<sup>o</sup> réaliser une activité autre que celles visées par les paragraphes précédents qui est susceptible de dégrader le lit ou les rives d'un plan d'eau ou d'un cours d'eau ou d'altérer directement et substantiellement la qualité ou les caractéristiques biochimiques de milieux aquatiques, riverains ou humides de la réserve projetée, entre autres, en y déchargeant ou déversant tout déchet ou toute substance polluante;

6<sup>o</sup> réaliser des travaux d'aménagement du sol, y compris tout enfouissement, terrassement, enlèvement ou déplacement de matériaux de surface ou du couvert végétal, à quelque fin que ce soit, dont les aménagements récréo-touristiques comme la réalisation de sentiers;

7° réaliser l'installation ou mettre en place toute construction, infrastructure ou tout nouvel ouvrage ;

8° effectuer la reconstruction ou la démolition d'une construction, d'une infrastructure ou d'un ouvrage ;

9° réaliser une activité susceptible de dégrader sévèrement le sol, une formation géologique ou d'endommager le couvert végétal, entre autres, en effectuant du décapage, le creusage de tranchée ou des excavations ;

10° utiliser un pesticide, aucune autorisation n'étant toutefois requise pour l'utilisation d'un insectifuge à des fins personnelles ;

11° réaliser des activités éducatives ou de recherche, lorsqu'elles sont susceptibles d'endommager ou de perturber de façon substantielle le milieu naturel, notamment par la nature ou l'importance des échantillons prélevés ou par le caractère invasif de la méthode ou du procédé employé ;

12° réaliser une compétition sportive, un tournoi, un rallye ou un événement similaire, lorsque le nombre de personnes susceptibles d'y participer et d'accéder en même temps au territoire de la réserve projetée est de plus de 15 personnes ; aucune autorisation ne peut toutefois être délivrée par le ministre dans le cas où l'activité en cause implique le passage de véhicules motorisés, à moins qu'il ne lui ait été démontré l'impossibilité d'organiser ailleurs l'activité ou les contraintes sévères empêchant le contournement du territoire de la réserve projetée.

Les conditions d'autorisation fixées par le ministre peuvent notamment porter sur la localisation de l'activité autorisée, les méthodes employées, les superficies qui peuvent être dégagées ou déboisées, les types de matériaux pouvant être utilisés, dont ceux prélevés sur le territoire, ainsi que la présence d'ouvrages ou d'installations accessoires. Elles peuvent notamment aussi prévoir l'exigence de réaliser un suivi périodique ou de produire au ministre un rapport, entre autres, pour les résultats obtenus dans le cadre d'une recherche visée au paragraphe 11° du premier alinéa.

**3.4.** Malgré les paragraphes 6°, 7°, 8° et 9° du premier alinéa de l'article 3.3, aucune autorisation n'est requise pour réaliser des travaux mentionnés au paragraphe 1° du présent article lorsque les exigences du paragraphe 2° sont respectées.

1° Les travaux visent :

a) l'entretien, la réparation ou l'amélioration de toute construction, infrastructure ou de tout ouvrage, dont un camp, un chalet, un chemin ou un sentier, y compris une installation qui leur est accessoire, comme un belvédère ou un escalier ;

b) la construction ou la mise en place :

i. d'une dépendance ou d'une installation accessoire à un camp de piégeage, un abri sommaire, un refuge ou un chalet, dont un cabanon, un puits, une prise d'eau ou des installations sanitaires ;

ii. d'un camp de piégeage, d'un abri sommaire, d'un refuge ou d'un chalet lorsque, à la date de la prise d'effet du statut de réserve projetée, un tel bâtiment était permis dans le cadre du droit d'usage ou d'occupation octroyé, mais n'avait pas encore été réalisé ;

c) la démolition ou la reconstruction d'un camp de piégeage, d'un abri sommaire, d'un refuge ou d'un chalet, y compris une dépendance ou une installation accessoire à une telle construction, dont un cabanon, un puits, une prise d'eau ou des installations sanitaires.

2° Les travaux sont réalisés dans le respect de ce qui suit :

a) les travaux visent une construction, une infrastructure ou un ouvrage dont la présence est permise sur le territoire de la réserve projetée ;

b) les travaux sont effectués à l'intérieur de la superficie du terrain ou de l'emprise qui fait l'objet du droit d'usage ou d'occupation dans la réserve projetée, que ce droit résulte d'un bail, d'une servitude ou d'une autre forme de titre, de permis ou d'autorisation ;

c) la nature des travaux ou des éléments mis en place par ceux-ci n'auront pas pour effet de porter la surface de terrain qu'il est permis de maintenir déboisée au-delà des limites permises par les dispositions applicables à la vente, la location et l'octroi de droits immobiliers en vertu de la Loi sur les terres du domaine de l'État (L.R.Q., c. T-8.1) et, le cas échéant, des limites prévues dans le cadre d'une autorisation délivrée en lien avec cette construction, cet ouvrage ou cette infrastructure ;

d) les travaux sont réalisés conformément aux prescriptions de tout permis ou autorisation délivré pour ceux-ci ou en lien avec la construction, l'infrastructure ou l'ouvrage auxquels ils se rapportent, ainsi que dans le respect des mesures législatives et réglementaires applicables.

Pour l'application du présent article, les travaux de réparation et d'amélioration comprennent les travaux pour le remplacement ou la mise en place d'ouvrages ou d'installations dans le but de se conformer aux exigences d'une réglementation environnementale.

**3.5.** Nul ne peut enfouir, abandonner ou déposer des déchets, de la neige ou d'autres matières résiduelles, si ce n'est dans les poubelles, les installations ou les sites prévus par le ministre ou ailleurs, avec l'autorisation du ministre et conformément aux conditions qu'il fixe.

Malgré le premier alinéa, aucune autorisation n'est requise à l'égard d'une pourvoirie pour utiliser une installation ou un site d'élimination, en conformité avec la Loi sur la qualité de l'environnement et sa réglementation, lorsqu'elle l'utilisait déjà à la date de la prise d'effet du statut de protection de réserve projetée.

## §2.2 Règles de conduite des usagers

**3.6.** Toute personne qui séjourne, pratique une activité ou circule sur le territoire de la réserve projetée est tenue de garder les lieux dans un état satisfaisant et, avant de les quitter, de les remettre autant que possible dans leur état naturel.

**3.7.** Toute personne qui fait un feu de camp est tenue de s'assurer :

1° que l'endroit où le feu doit être allumé a été préalablement dégagé dans un rayon suffisant pour empêcher le feu de se propager, notamment par l'enlèvement sur la surface visée des branches, broussailles, feuilles sèches ou autres matériaux combustibles ;

2° du maintien d'une personne sur les lieux, pour surveiller le feu ;

3° de l'extinction complète du feu avant de quitter les lieux.

**3.8.** Il est interdit dans la réserve projetée :

1° de faire du bruit de façon excessive ;

2° de se conduire ou de se comporter d'une façon qui dérange indûment les autres usagers ou les empêche de jouir des lieux ;

3° de harceler la faune sauvage.

Pour l'application des paragraphes 1° et 2° du premier alinéa, sont considérés excessifs ou indus les agissements qui sont de nature à perturber de façon substan-

tielle d'autres personnes et qui constituent des conditions inusitées ou anormales de la réalisation d'une activité ou de l'utilisation permise d'un bien, d'un appareil ou d'un instrument sur le territoire de la réserve projetée.

**3.9.** À moins d'avoir été autorisé par le ministre et de se conformer aux conditions fixées, nul ne peut avoir accès, réaliser une activité ou circuler avec un véhicule dans un secteur donné de la réserve projetée, lorsque la signalisation mise en place par le ministre restreint cet accès, cette circulation ou la réalisation de certaines activités en vue de préserver le public d'un danger ou pour éviter de mettre en péril la faune, la flore ou d'autres composantes du milieu naturel.

**3.10.** Nul ne peut détruire, enlever, déplacer ou endommager les affiches, les écriteaux, les avis ou les autres formes de signalisation apposés par le ministre sur le site de la réserve projetée.

## §2.3 Activités diverses sujettes à autorisation

**3.11.** Nul ne peut occuper ou utiliser un même emplacement de la réserve projetée pendant une période de plus de 90 jours dans la même année, à moins d'y être autorisé par le ministre et de respecter les conditions qu'il fixe.

1° pour l'application du premier alinéa :

a) l'occupation ou l'utilisation d'un emplacement s'entend notamment du fait :

i. de séjourner ou de s'établir sur la réserve projetée, entre autres à des fins de villégiature ;

ii. d'y installer un campement ou un abri ;

iii. d'y installer, d'y enfouir ou d'y laisser tout bien, dont un équipement, un appareil ou un véhicule ;

b) l'expression « même emplacement » comprend tout autre emplacement situé dans un rayon de 1 kilomètre de cet emplacement ;

2° Malgré le premier alinéa, aucune autorisation n'est requise des personnes :

a) qui, à la date de la prise d'effet du statut de protection de réserve projetée, étaient parties à un bail ou bénéficiaient d'un autre droit ou autorisation leur permettant d'occuper légalement le territoire en vertu de la Loi sur les terres du domaine de l'État ou, selon le cas, de la Loi sur la conservation et la mise en valeur de la

faune (L.R.Q., c. C-61.1), et qui voient leur droit d'occupation renouvelé ou reconduit aux mêmes conditions, sous réserve des changements possibles dans la tarification;

*b)* qui, conformément à la loi, bénéficient d'une sous-location, d'une cession du bail ou du transfert d'un droit ou d'une autorisation, visés au paragraphe *a*, et qui voient leur droit d'occupation renouvelé ou reconduit aux mêmes conditions, sous réserve des changements possibles dans la tarification;

*c)* qui se prévalent de la possibilité d'acquérir un terrain occupé légalement à la date de la prise d'effet du statut de protection de réserve projetée, en vertu de la Loi sur les terres du domaine de l'État.

**3.12.** 1<sup>o</sup> Nul ne peut réaliser des activités d'aménagement forestier pour répondre à des besoins domestiques ou aux fins de maintenir la biodiversité, à moins d'être autorisé par le ministre et de réaliser ces activités conformément aux conditions qu'il fixe.

Les conditions de l'autorisation fixées par le ministre peuvent notamment porter sur les essences d'arbres ou d'arbustes, ainsi que la grosseur des tiges pouvant être coupées, les quantités autorisées et le lieu où ces activités peuvent être effectuées;

2<sup>o</sup> Malgré le paragraphe 1<sup>o</sup>, sont exemptées de l'obligation de requérir une autorisation du ministre les personnes qui séjournent ou qui résident sur le territoire de la réserve projetée qui prélèvent le bois requis pour la réalisation d'un feu de camp en plein air.

Une autorisation du ministre n'est pas non plus requise pour le prélèvement de bois de chauffage pour répondre à des besoins domestiques dans les cas et aux conditions suivantes:

*a)* lorsque le prélèvement vise à approvisionner un camp de piégeage ou un abri sommaire dont la présence est permise sur le territoire de la réserve projetée:

i. si le prélèvement est réalisé par une personne en conformité avec les conditions du permis de récolte de bois de chauffage à des fins domestiques délivré par le ministre des Ressources naturelles et de la Faune en vertu de la Loi sur les forêts;

ii. si la quantité de bois prélevé n'excède pas, par année, 7 m<sup>3</sup> apparents;

*b)* dans les autres cas:

i. si le prélèvement est réalisé à l'intérieur d'un secteur qui est retenu par le ministre des Ressources naturelles et de la Faune comme un secteur pouvant faire l'objet de la délivrance de permis de récolte de bois de chauffage à des fins domestiques en vertu de la Loi sur les forêts, et qui était déjà retenu par lui à ce titre à la date de prise d'effet du statut de protection de réserve projetée;

ii. si le prélèvement est réalisé par une personne qui, à la date de la prise d'effet du statut de protection de réserve projetée ou dans l'une des 3 années précédentes, était titulaire d'un permis pour la récolte de bois de chauffage à des fins domestiques lui ayant permis d'en récolter sur le territoire de la réserve projetée;

iii. si le prélèvement est réalisé par une personne en conformité avec les conditions du permis de récolte de bois de chauffage à des fins domestiques délivré par le ministre des Ressources naturelles et de la Faune en vertu de la Loi sur les forêts;

3<sup>o</sup> Malgré le paragraphe 1<sup>o</sup>, aucune autorisation n'est requise d'une personne, autorisée par bail à occuper le territoire de la réserve projetée, conformément aux dispositions du présent plan, pour réaliser une activité d'aménagement forestier pour l'une des fins suivantes:

*a)* dégager les superficies permises, les entretenir ou effectuer les percées visuelles et les autres prélèvements semblables permis par les dispositions régissant la vente, la location et l'octroi de droits immobiliers en vertu de la Loi sur les terres du domaine de l'État, y compris pour les voies d'accès, escaliers et autres sentiers permis en vertu de ces mêmes dispositions;

*b)* dégager les espaces nécessaires à la mise en place ou au raccordement des lignes de distribution, installations et canalisations requises pour la fourniture d'eau, pour des installations sanitaires ou pour la fourniture d'électricité ou de services de télécommunications, ainsi que leurs entretien, réparation, reconstruction ou amélioration.

Cependant, lorsque les travaux visés au sous paragraphe *b* du paragraphe 3<sup>o</sup> sont effectués pour le compte ou sous la responsabilité d'une entreprise qui fournit l'un ou l'autre de ces services, leur réalisation, sauf les cas d'exemption prévus aux articles 3.13 et 3.15, est assujettie à une autorisation préalable du ministre;

4<sup>o</sup> Malgré le paragraphe 1<sup>o</sup>, aucune autorisation n'est requise d'une personne pour réaliser une activité d'aménagement forestier pour maintenir une érablière et récolter des produits de l'érable en vue de répondre à ses besoins domestiques:



a) si l'activité est réalisée par une personne qui, à la date de la prise d'effet du statut de protection de réserve projetée ou dans l'une des 3 années précédentes, était titulaire d'un permis de culture et d'exploitation d'érablière, délivré par le ministre des Ressources naturelles et de la Faune en vertu de la Loi sur les forêts, lui ayant permis d'exercer ses activités d'acériculteur sur le territoire de la réserve projetée;

b) si l'activité est réalisée à l'intérieur d'une zone qui, selon le permis obtenu, faisait déjà l'objet des activités d'acériculture à la date de prise d'effet du statut de protection de réserve projetée ou dans l'une des 3 années précédentes;

c) si l'activité est réalisée par une personne en conformité avec les conditions du permis de culture et d'exploitation d'érablière délivré par le ministre des Ressources naturelles et de la Faune en vertu de la Loi sur les forêts.

#### §2.4 Exemptions d'autorisation

**3.13.** Malgré les dispositions qui précèdent, aucune autorisation n'est requise d'une personne pour la réalisation d'une activité ou d'une autre forme d'intervention sur le territoire de la réserve projetée s'il est urgent d'agir pour éviter qu'un préjudice ne soit causé à la santé ou à la sécurité de personnes ou afin de réparer ou de prévenir des dommages causés par une catastrophe réelle ou appréhendée. La personne concernée doit cependant informer sans délai le ministre de l'activité ou de l'intervention réalisée par elle.

**3.14.** Les membres d'une communauté autochtone qui, à des fins alimentaires, rituelles ou sociales, réalisent une intervention ou pratiquent une activité sur le territoire de la réserve projetée sont exemptés de l'obligation de requérir une autorisation pour ce faire.

**3.15.** Malgré les dispositions qui précèdent, les activités ou les interventions suivantes, concernant le transport, la distribution ou la production d'électricité qui sont effectuées par la société Hydro-Québec (Société) ou par une autre personne pour son compte, peuvent être réalisées sans que ne soit obtenu au préalable une autorisation du ministre en vertu du présent plan :

1° les activités ou interventions requises sur le territoire de la réserve projetée pour compléter un projet dont la réalisation a déjà été autorisée expressément par le gouvernement et le ministre, ou seulement par ce dernier, conformément aux exigences de la Loi sur la qualité de l'environnement (L.R.Q., c. Q-2), si elles sont réalisées conformément aux autorisations délivrées;

2° les activités ou interventions préalables à la préparation et au dépôt d'un rapport d'avant-projet, pour un projet dont une autorisation doit être obtenue en vertu de la Loi sur la qualité de l'environnement;

3° les activités ou interventions liées à un projet qui requiert une autorisation préalable du ministre en vertu de la Loi sur la qualité de l'environnement, lorsque leur réalisation vise à répondre à une demande de précisions ou d'informations complémentaires adressée par le ministre à la Société, si ces activités et interventions sont effectuées en conformité avec la demande formulée;

4° les activités ou interventions de la Société, dont les conditions de réalisation font l'objet d'un protocole conclu entre le ministre et la Société, et qui sont réalisées dans le respect de ces conditions.

La Société tient le ministre informé des différentes activités ou interventions visées par le présent article qu'elle projette réaliser avant de les effectuer sur le territoire de la réserve.

Pour l'application du présent article, les activités et interventions de la Société comprennent, entre autres, les études préliminaires, travaux d'analyse ou de recherche sur le terrain, les travaux requis pour l'étude et la vérification des impacts de corridors et de tracés de lignes de transport ou de distribution, les levés géologiques ou géophysiques, les lignes d'arpentage, ainsi que l'ouverture et l'entretien de chemins d'accès, de construction ou de circulation pour la réalisation de ces travaux.

#### §2.5 Dispositions générales

**3.16.** La personne qui, pour son compte, celui d'un groupe ou pour plusieurs personnes, demande une autorisation au ministre est tenue de lui fournir les renseignements et documents qu'il lui précise en vue de permettre l'examen de la demande.

**3.17.** L'autorisation donnée par le ministre qui est de portée générale ou collective peut être communiquée par tout mode approprié auprès des personnes visées qui peuvent s'en prévaloir ou en bénéficier, y compris par un avis affiché ou par une signalisation appropriée au poste d'accueil ou à un autre endroit facilement accessible au public sur le territoire de la réserve projetée; le ministre peut aussi en remettre un exemplaire à toute personne concernée.

### §3. Activités régies par d'autres lois

Certaines activités susceptibles d'être exercées à l'intérieur de la réserve projetée sont également régies par d'autres dispositions législatives et réglementaires applicables, dont celles qui requièrent la délivrance d'un permis ou d'une autorisation ou le paiement de certains droits. L'exercice de certaines activités peut aussi être prohibé ou limité en vertu d'autres lois ou règlements applicables sur le territoire de la réserve projetée.

Dans les réserves projetées, un encadrement juridique particulier peut, notamment dans les domaines suivants, baliser les activités permises :

— Protection de l'environnement : mesures prévues en particulier par la Loi sur la qualité de l'environnement (L.R.Q., c. Q-2) et sa réglementation ;

— Espèces floristiques désignées menacées ou vulnérables : mesures interdisant notamment le prélèvement de ces espèces en vertu de la Loi sur les espèces menacées ou vulnérables (L.R.Q., c. E-12.01) ;

— Exploitation et conservation des ressources fauniques : mesures prévues par la Loi sur la conservation et la mise en valeur de la faune et sa réglementation (L.R.Q., c. C-61.1), dont les dispositions se rapportant aux pourvoies et aux réserves de castor, ainsi que les mesures contenues dans les lois fédérales applicables, dont la réglementation sur les pêches ;

— Recherche archéologique : mesures prévues en particulier par la Loi sur les biens culturels (L.R.Q., c. B-4) ;

— Accès et droits fonciers liés au domaine de l'État : mesures prévues par la Loi sur les terres du domaine de l'État (L.R.Q., c. T-8.1) et la Loi sur le régime des eaux (L.R.Q., c. R-13) ;

— Circulation : mesures prévues en particulier par la Loi sur les terres du domaine de l'État (L.R.Q., c. T-8.1) ainsi que par la réglementation sur la circulation de véhicules motorisés dans certains milieux fragiles édictée en vertu de la Loi sur la qualité de l'environnement ;

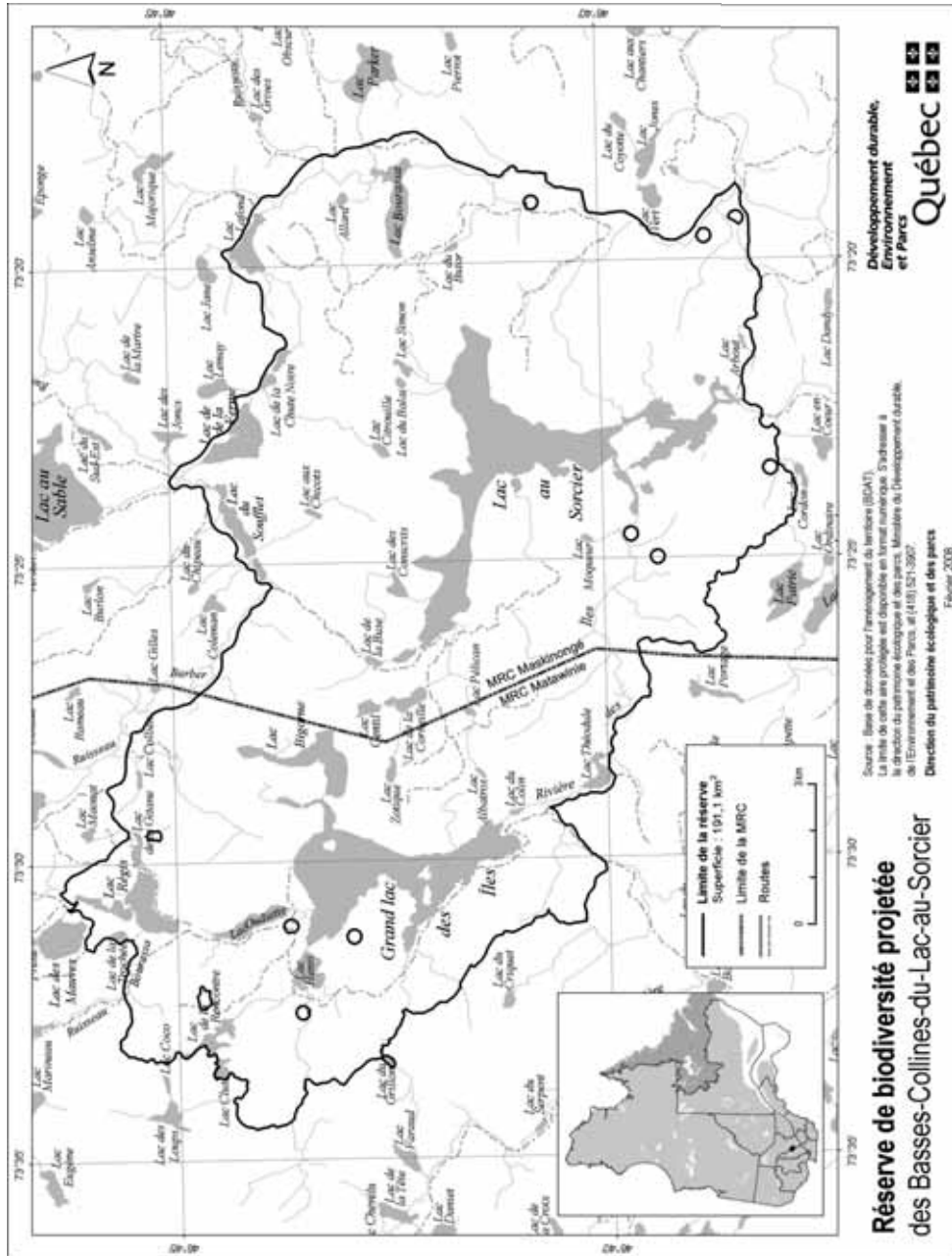
— Normes de construction et d'aménagement : mesures réglementaires adoptées par les autorités municipales régionales et locales en vertu des lois qui leur sont applicables.

### 4. Responsabilités de la ministre du Développement durable, de l'Environnement et des Parcs

La conservation et la gestion de la réserve de biodiversité projetée des Basses-Collines-du-Lac-au-Sorcier relèvent de la ministre du Développement durable, de l'Environnement et des Parcs. Elle veille notamment à la surveillance et au contrôle des activités qui peuvent s'y dérouler. Dans sa gestion, la ministre bénéficie de la collaboration et de la participation d'autres intervenants gouvernementaux qui détiennent des responsabilités spécifiques sur ce territoire ou à proximité de celui-ci, tel que le ministre des Ressources naturelles et de la Faune. L'exercice de leurs attributions tiendra notamment compte de la protection souhaitée pour ces milieux naturels et du statut de protection qui leur est maintenant accordé. Aucune mesure de conservation supplémentaire n'est, à ce stade-ci, envisagée. À l'égard du zonage, les objectifs de conservation pour la période de protection provisoire étant les mêmes sur l'ensemble du territoire, la réserve projetée n'est constituée que d'une seule zone de conservation.

ANNEXE 1

CARTE DE LA RÉSERVE DE BIODIVERSITÉ PROJÉTÉE DES BASSES-COLLINES-DU-LAC-AU-SORCIER



## STRATÉGIE QUÉBÉCOISE SUR LES AIRES PROTÉGÉES



# Réserve de biodiversité projetée du Canyon-de-la- Rivière-aux- Rats

**Plan de conservation**



Avril 2008

## 1. Statut de protection et toponyme

Le statut de protection du territoire décrit ci-après est celui de réserve de biodiversité projetée, statut régi par la Loi sur la conservation du patrimoine naturel (L.R.Q. c. C-61.01).

Le statut de protection permanent envisagé est celui de «réserve de biodiversité», ce statut étant régi par la Loi sur la conservation du patrimoine naturel.

Le toponyme provisoire est «Réserve de biodiversité projetée du Canyon-de-la-Rivière-aux-Rats». Le toponyme officiel sera déterminé lors de l'attribution d'un statut permanent de protection au territoire.

## 2. Plan et description

### 2.1. Situation géographique, limites et dimensions

Les limites et la localisation de la réserve de biodiversité projetée du Canyon-de-la-Rivière-aux-Rats apparaissent au plan constituant l'annexe 1.

La réserve de biodiversité projetée du Canyon-de-la-Rivière-aux-Rats se situe dans la région administrative de la Mauricie, entre le 47°18' et le 47°32' de latitude nord et le 72°57' et le 73°13' de longitude ouest. Elle se localise à moins de 15 km à l'ouest de La Tuque et à environ 70 km de la communauté attikamek de Wemotaci. Elle couvre une superficie de 208,5 km<sup>2</sup>. Elle est dans le territoire de la Ville de La Tuque, qui détient des compétences de MRC. La limite de la réserve a été fixée pour tenir compte de la cote maximale critique des ouvrages de production hydroélectrique sur le lac Cinconsine établie à 274,01 mètres.

### 2.2. Portrait écologique

La réserve de biodiversité projetée du Canyon-de-la-Rivière-aux-Rats est localisée dans la province naturelle des Laurentides méridionales et plus précisément dans la région naturelle de la Dépression de La Tuque. Principalement située dans l'ensemble physiographique des Buttes du lac Devenyns, sa partie sud est comprise dans l'ensemble physiographique des Basses collines du lac Normand. Elle touche à trois districts écologiques, soit principalement celui des Basses collines du lac Cinconsine et en partie ceux des Buttes du lac Turcotte et des Buttes du lac Bellavance.

La réserve protège des écosystèmes de basses collines et de buttes de till d'épaisseur variable selon la topographie qui entoure principalement le lac Cinconsine. La vallée de la rivière aux Rats est fortement encaissée dans sa partie incluse dans la réserve. Les parois de cette vallée sont escarpées et d'une hauteur considérable (allant

jusqu'à plus de 150 m de dénivelé par endroit), lui conférant des caractéristiques typiques d'un canyon. De part et d'autre du canyon, la vallée se transforme en dépression ouverte constituée de sables fluvioglaciers. Ce paysage de basses collines possède un relief prononcé dont l'altitude varie de 160 à 475 m avec une moyenne d'environ 350 m.

Située dans la province géologique du Grenville, la réserve est sur un socle rocheux composé de gneiss charnokitique et de granulite.

La réserve est sous l'influence d'un climat subpolaire doux, subhumide à longue saison de croissance et appartient au domaine bioclimatique de la sapinière à bouleau jaune.

La partie ouest de la réserve est constituée de jeunes forêts alors que la moitié est présente des peuplements d'âge moyen. Quelques peuplements matures occupent certains sites ponctuels à la topographie plus accidentée. Ces rares peuplements matures sont presque exclusivement constitués de bouleau jaune et d'érable à sucre et parfois, d'épinette noire. Le couvert forestier de la réserve est très diversifié. En plus des espèces précédemment mentionnées, on trouve aussi du bouleau blanc, du pin gris, du peuplier faux-tremble, du sapin baumier ainsi que quelques peuplements isolés de pin blanc.

La réserve de biodiversité projetée fait partie du bassin versant de la rivière aux Rats.

La réserve comporte un habitat d'une espèce de vertébré susceptible d'être désignée menacée ou vulnérable, soit *Salvelinus alpinus oquassa* (Omble chevalier «oquassa»). Elle comporte aussi l'habitat d'une espèce de vertébré désignée vulnérable, soit *Glyptemys insculpta* (tortue des bois).

### 2.3. Occupations et usages du territoire

Hormis les deux baux d'abri sommaire, ce territoire est principalement occupé par des baux de villégiature (28), qui sont presque tous situés sur les rives du lac Cinconsine. La rivière aux Rats est utilisée comme parcours de canot-kayak et sa vallée est aussi empruntée par un sentier de motoneige.

La réserve touche aux unités de gestion des animaux à fourrure 33-A et 35-A et fait partie de la zone de chasse 26-O. Elle se superpose avec le territoire de trois pourvoies à droits exclusifs et celui d'une ZEC. Il s'agit de la pourvoirie J. E. Goyette inc., du Club de chasse et pêche B & B, de Pourvoy'air Itée et de la ZEC Wessoneau. La réserve touche à cinq terrains de piégeage.

Il s'agit d'un territoire grandement fragmenté avec plusieurs chemins et sentiers dont certains servent d'accès au secteur de villégiature du lac Cinconsine.

### 3. Régime des activités

#### §1. Introduction

Les activités exercées à l'intérieur de la réserve projetée sont principalement régies par les dispositions de la Loi sur la conservation du patrimoine naturel.

Les dispositions de la présente section prévoient des interdictions additionnelles à celles déjà interdites par la loi et elles encadrent la réalisation de certaines activités permises de manière à mieux assurer la protection du milieu naturel dans le respect des principes de conservation et des autres objectifs de gestion des réserves projetées concernées. C'est ainsi que certaines activités sont notamment sujettes à une autorisation préalable du ministre et au respect des conditions fixées par lui pour leur réalisation. Les activités permises et interdites envisagées pour la période qui fait suite à l'octroi d'un statut permanent par le gouvernement sont les mêmes en faisant les ajustements nécessaires pour tenir compte de l'application de l'article 46 de la loi.

Rappelons qu'en vertu de la Loi sur la conservation du patrimoine naturel, les principales activités interdites dans un territoire bénéficiant d'un statut de réserve de biodiversité ou aquatique projetée sont les suivantes :

- l'exploitation minière, gazière ou pétrolière ;
- l'aménagement forestier au sens de l'article 3 de la Loi sur les forêts (L.R.Q., c. F-4.1) ;
- l'exploitation des forces hydrauliques et toute production commerciale ou industrielle d'énergie.

#### §2. Interdictions, autorisations préalables et autres conditions d'exercice de certaines activités dans la réserve projetée

##### §2.1 Protection des ressources et du milieu naturel

**3.1.** Sous réserve de l'interdiction prévue au deuxième alinéa, nul ne peut implanter dans la réserve projetée, notamment par ensemencement, des spécimens ou individus d'espèces fauniques indigènes ou non indigènes au milieu, à moins de détenir une autorisation du ministre et de respecter les conditions qu'il fixe.

Nul ne peut ensemercer un cours d'eau ou un plan d'eau à des fins d'aquaculture, de pêche commerciale ou d'une autre fin commerciale.

À moins de détenir une autorisation du ministre et de respecter les conditions qu'il fixe, nul ne peut implanter dans la réserve projetée une espèce floristique non indigène à celle-ci.

En plus des caractéristiques et du nombre des espèces visées, avant de délivrer une autorisation en application du présent article, le ministre prend notamment en compte les risques de déséquilibre pour la biodiversité, l'importance de conserver les différents écosystèmes, les besoins des espèces qui y vivent, les besoins de réhabilitation de milieux ou d'habitats dégradés au sein de la réserve projetée, de même que l'intérêt de réintroduire certaines espèces disparues.

**3.2.** Nul ne peut utiliser d'engrais ou de fertilisant dans la réserve projetée. Le compost à des fins domestiques est toutefois permis s'il est utilisé à une distance d'au moins 20 mètres d'un cours d'eau ou d'un plan d'eau mesurée à partir de la ligne des hautes eaux.

La ligne des hautes eaux s'entend de celle définie par la Politique de protection des rives, du littoral et des plaines inondables adoptée par le décret n<sup>o</sup> 468-2005 du 18 mai 2005.

**3.3.** À moins d'avoir été autorisé par le ministre et de réaliser l'activité conformément aux conditions qu'il fixe, nul ne peut :

- 1<sup>o</sup> intervenir dans un milieu humide, dont un marais, un marécage ou une tourbière ;
- 2<sup>o</sup> modifier le drainage naturel ou le régime hydrique de la réserve, notamment en y créant ou en y aménageant des cours d'eau ou des plans d'eau ;
- 3<sup>o</sup> creuser, remblayer, obstruer ou détourner tout cours d'eau ou plan d'eau ;
- 4<sup>o</sup> réaliser l'installation ou mettre en place toute construction, infrastructure ou tout nouvel ouvrage dans le lit, les rives ou la plaine inondable d'un cours d'eau ou un plan d'eau ; aucune autorisation n'est toutefois requise pour les ouvrages mineurs — quai ou plate-forme, abris de bateau — dont la mise en place est réalisée à des fins privées et peut s'effectuer gratuitement en vertu de l'article 2 du Règlement sur le domaine hydrique de l'État édicté par le décret n<sup>o</sup> 81-2003 du 29 janvier 2003 ;

5<sup>o</sup> réaliser une activité autre que celles visées par les paragraphes précédents qui est susceptible de dégrader le lit ou les rives d'un plan d'eau ou d'un cours d'eau ou d'altérer directement et substantiellement la qualité ou

les caractéristiques biochimiques de milieux aquatiques, riverains ou humides de la réserve projetée, entre autres, en y déchargeant ou déversant tout déchet ou toute substance polluante ;

6° réaliser des travaux d'aménagement du sol, y compris tout enfouissement, terrassement, enlèvement ou déplacement de matériaux de surface ou du couvert végétal, à quelque fin que ce soit, dont les aménagements récréo-touristiques comme la réalisation de sentiers ;

7° réaliser l'installation ou mettre en place toute construction, infrastructure ou tout nouvel ouvrage ;

8° effectuer la reconstruction ou la démolition d'une construction, d'une infrastructure ou d'un ouvrage ;

9° réaliser une activité susceptible de dégrader sévèrement le sol, une formation géologique ou d'endommager le couvert végétal, entre autres, en effectuant du décapage, le creusage de tranchée ou des excavations ;

10° utiliser un pesticide, aucune autorisation n'étant toutefois requise pour l'utilisation d'un insectifuge à des fins personnelles ;

11° réaliser des activités éducatives ou de recherche, lorsqu'elles sont susceptibles d'endommager ou de perturber de façon substantielle le milieu naturel, notamment par la nature ou l'importance des échantillons prélevés ou par le caractère invasif de la méthode ou du procédé employé ;

12° réaliser une compétition sportive, un tournoi, un rallye ou un évènement similaire, lorsque le nombre de personnes susceptibles d'y participer et d'accéder en même temps au territoire de la réserve projetée est de plus de 15 personnes ; aucune autorisation ne peut toutefois être délivrée par le ministre dans le cas où l'activité en cause implique le passage de véhicules motorisés, à moins qu'il ne lui ait été démontré l'impossibilité d'organiser ailleurs l'activité ou les contraintes sévères empêchant le contournement du territoire de la réserve projetée.

Les conditions d'autorisation fixées par le ministre peuvent notamment porter sur la localisation de l'activité autorisée, les méthodes employées, les superficies qui peuvent être dégagées ou déboisées, les types de matériaux pouvant être utilisés, dont ceux prélevés sur le territoire, ainsi que la présence d'ouvrages ou d'installations accessoires. Elles peuvent notamment aussi prévoir l'exigence de réaliser un suivi périodique ou de produire au ministre un rapport, entre autres, pour les résultats obtenus dans le cadre d'une recherche visée au paragraphe 11° du premier alinéa.

**3.4.** Malgré les paragraphes 6°, 7°, 8° et 9° du premier alinéa de l'article 3.3, aucune autorisation n'est requise pour réaliser des travaux mentionnés au paragraphe 1° du présent article lorsque les exigences du paragraphe 2° sont respectées.

1° Les travaux visent :

a) l'entretien, la réparation ou l'amélioration de toute construction, infrastructure ou de tout ouvrage, dont un camp, un chalet, un chemin ou un sentier, y compris une installation qui leur est accessoire, comme un belvédère ou un escalier ;

b) la construction ou la mise en place :

i. d'une dépendance ou d'une installation accessoire à un camp de piégeage, un abri sommaire, un refuge ou un chalet, dont un cabanon, un puits, une prise d'eau ou des installations sanitaires ;

ii. d'un camp de piégeage, d'un abri sommaire, d'un refuge ou d'un chalet lorsque, à la date de la prise d'effet du statut de réserve projetée, un tel bâtiment était permis dans le cadre du droit d'usage ou d'occupation octroyé, mais n'avait pas encore été réalisé ;

c) la démolition ou la reconstruction d'un camp de piégeage, d'un abri sommaire, d'un refuge ou d'un chalet, y compris une dépendance ou une installation accessoire à une telle construction, dont un cabanon, un puits, une prise d'eau ou des installations sanitaires.

2° Les travaux sont réalisés dans le respect de ce qui suit :

a) les travaux visent une construction, une infrastructure ou un ouvrage dont la présence est permise sur le territoire de la réserve projetée ;

b) les travaux sont effectués à l'intérieur de la superficie du terrain ou de l'emprise qui fait l'objet du droit d'usage ou d'occupation dans la réserve projetée, que ce droit résulte d'un bail, d'une servitude ou d'une autre forme de titre, de permis ou d'autorisation ;

c) la nature des travaux ou des éléments mis en place par ceux-ci n'auront pas pour effet de porter la surface de terrain qu'il est permis de maintenir déboisée au-delà des limites permises par les dispositions applicables à la vente, la location et l'octroi de droits immobiliers en vertu de la Loi sur les terres du domaine de l'État (L.R.Q., c. T-8.1) et, le cas échéant, des limites prévues dans le cadre d'une autorisation délivrée en lien avec cette construction, cet ouvrage ou cette infrastructure ;

d) les travaux sont réalisés conformément aux prescriptions de tout permis ou autorisation délivré pour ceux-ci ou en lien avec la construction, l'infrastructure ou l'ouvrage auxquels ils se rapportent, ainsi que dans le respect des mesures législatives et réglementaires applicables.

Pour l'application du présent article, les travaux de réparation et d'amélioration comprennent les travaux pour le remplacement ou la mise en place d'ouvrages ou d'installations dans le but de se conformer aux exigences d'une réglementation environnementale.

**3.5.** Nul ne peut enfouir, abandonner ou déposer des déchets, de la neige ou d'autres matières résiduelles, si ce n'est dans les poubelles, les installations ou les sites prévus par le ministre ou ailleurs, avec l'autorisation du ministre et conformément aux conditions qu'il fixe.

Malgré le premier alinéa, aucune autorisation n'est requise à l'égard d'une pourvoirie pour utiliser une installation ou un site d'élimination, en conformité avec la Loi sur la qualité de l'environnement et sa réglementation, lorsqu'elle l'utilisait déjà à la date de la prise d'effet du statut de réserve projetée.

## §2.2 Règles de conduite des usagers

**3.6.** Toute personne qui séjourne, pratique une activité ou circule sur le territoire de la réserve projetée est tenue de garder les lieux dans un état satisfaisant et, avant de les quitter, de les remettre autant que possible dans leur état naturel.

**3.7.** Toute personne qui fait un feu de camp est tenue de s'assurer :

1° que l'endroit où le feu doit être allumé a été préalablement dégagé dans un rayon suffisant pour empêcher le feu de se propager, notamment par l'enlèvement sur la surface visée des branches, broussailles, feuilles sèches ou autres matériaux combustibles ;

2° du maintien d'une personne sur les lieux, pour surveiller le feu ;

3° de l'extinction complète du feu avant de quitter les lieux.

**3.8.** Il est interdit dans la réserve projetée :

1° de faire du bruit de façon excessive ;

2° de se conduire ou de se comporter d'une façon qui dérange indûment les autres usagers ou les empêche de jouir des lieux ;

3° de harceler la faune sauvage.

Pour l'application des paragraphes 1° et 2° du premier alinéa, sont considérés excessifs ou indus les agissements qui sont de nature à perturber de façon substantielle d'autres personnes et qui constituent des conditions inusitées ou anormales de la réalisation d'une activité ou de l'utilisation permise d'un bien, d'un appareil ou d'un instrument sur le territoire de la réserve projetée.

**3.9.** À moins d'avoir été autorisé par le ministre et de se conformer aux conditions fixées, nul ne peut avoir accès, réaliser une activité ou circuler avec un véhicule dans un secteur donné de la réserve projetée, lorsque la signalisation mise en place par le ministre restreint cet accès, cette circulation ou la réalisation de certaines activités en vue de préserver le public d'un danger ou pour éviter de mettre en péril la faune, la flore ou d'autres composantes du milieu naturel.

**3.10.** Nul ne peut détruire, enlever, déplacer ou endommager les affiches, les écriteaux, les avis ou les autres formes de signalisation apposés par le ministre sur le site de la réserve projetée.

## §2.3 Activités diverses sujettes à autorisation

**3.11.** Nul ne peut occuper ou utiliser un même emplacement de la réserve projetée pendant une période de plus de 90 jours dans la même année, à moins d'y être autorisé par le ministre et de respecter les conditions qu'il fixe.

1° pour l'application du premier alinéa :

a) l'occupation ou l'utilisation d'un emplacement s'entend notamment du fait :

i. de séjourner ou de s'établir sur la réserve projetée, entre autres à des fins de villégiature ;

ii. d'y installer un campement ou un abri ;

iii. d'y installer, d'y enfouir ou d'y laisser tout bien, dont un équipement, un appareil ou un véhicule ;

b) l'expression « même emplacement » comprend tout autre emplacement situé dans un rayon de 1 kilomètre de cet emplacement ;

2° Malgré le premier alinéa, aucune autorisation n'est requise des personnes :



*a)* qui, à la date de la prise d'effet du statut de protection de réserve projetée, étaient parties à un bail ou bénéficiaient d'un autre droit ou autorisation leur permettant d'occuper légalement le territoire en vertu de la Loi sur les terres du domaine de l'État ou, selon le cas, de la Loi sur la conservation et la mise en valeur de la faune (L.R.Q., c. C-61.1), et qui voient leur droit d'occupation renouvelé ou reconduit aux mêmes conditions, sous réserve des changements possibles dans la tarification ;

*b)* qui, conformément à la loi, bénéficient d'une sous-location, d'une cession du bail ou du transfert d'un droit ou d'une autorisation, visés au paragraphe *a*, et qui voient leur droit d'occupation renouvelé ou reconduit aux mêmes conditions, sous réserve des changements possibles dans la tarification ;

*c)* qui se prévalent de la possibilité d'acquérir un terrain occupé légalement à la date de la prise d'effet du statut de protection de réserve projetée, en vertu de la Loi sur les terres du domaine de l'État.

**3.12.** 1<sup>o</sup> Nul ne peut réaliser des activités d'aménagement forestier pour répondre à des besoins domestiques ou aux fins de maintenir la biodiversité, à moins d'être autorisé par le ministre et de réaliser ces activités conformément aux conditions qu'il fixe.

Les conditions de l'autorisation fixées par le ministre peuvent notamment porter sur les essences d'arbres ou d'arbustes, ainsi que la grosseur des tiges pouvant être coupées, les quantités autorisées et le lieu où ces activités peuvent être effectuées ;

2<sup>o</sup> Malgré le paragraphe 1<sup>o</sup>, sont exemptées de l'obligation de requérir une autorisation du ministre les personnes qui séjournent ou qui résident sur le territoire de la réserve projetée qui prélèvent le bois requis pour la réalisation d'un feu de camp en plein air.

Une autorisation du ministre n'est pas non plus requise pour le prélèvement de bois de chauffage pour répondre à des besoins domestiques dans les cas et aux conditions suivantes :

*a)* lorsque le prélèvement vise à approvisionner un camp de piégeage ou un abri sommaire dont la présence est permise sur le territoire de la réserve projetée :

*i.* si le prélèvement est réalisé par une personne en conformité avec les conditions du permis de récolte de bois de chauffage à des fins domestiques délivré par le ministre des Ressources naturelles et de la Faune en vertu de la Loi sur les forêts ;

*ii.* si la quantité de bois prélevé n'excède pas, par année, 7 m<sup>3</sup> apparents ;

*b)* dans les autres cas :

*i.* si le prélèvement est réalisé à l'intérieur d'un secteur qui est retenu par le ministre des Ressources naturelles et de la Faune comme un secteur pouvant faire l'objet de la délivrance de permis de récolte de bois de chauffage à des fins domestiques en vertu de la Loi sur les forêts, et qui était déjà retenu par lui à ce titre à la date de prise d'effet du statut de protection de réserve projetée ;

*ii.* si le prélèvement est réalisé par une personne qui, à la date de la prise d'effet du statut de protection de réserve projetée ou dans l'une des 3 années précédentes, était titulaire d'un permis pour la récolte de bois de chauffage à des fins domestiques lui ayant permis d'en récolter sur le territoire de la réserve projetée ;

*iii.* si le prélèvement est réalisé par une personne en conformité avec les conditions du permis de récolte de bois de chauffage à des fins domestiques délivré par le ministre des Ressources naturelles et de la Faune en vertu de la Loi sur les forêts ;

3<sup>o</sup> Malgré le paragraphe 1<sup>o</sup>, aucune autorisation n'est requise d'une personne, autorisée par bail à occuper le territoire de la réserve projetée, conformément aux dispositions du présent plan, pour réaliser une activité d'aménagement forestier pour l'une des fins suivantes :

*a)* dégager les superficies permises, les entretenir ou effectuer les percées visuelles et les autres prélèvements semblables permis par les dispositions régissant la vente, la location et l'octroi de droits immobiliers en vertu de la Loi sur les terres du domaine de l'État, y compris pour les voies d'accès, escaliers et autres sentiers permis en vertu de ces mêmes dispositions ;

*b)* dégager les espaces nécessaires à la mise en place ou au raccordement des lignes de distribution, installations et canalisations requises pour la fourniture d'eau, pour des installations sanitaires ou pour la fourniture d'électricité ou de services de télécommunications, ainsi que leurs entretien, réparation, reconstruction ou amélioration.

Cependant, lorsque les travaux visés au sous paragraphe *b* du paragraphe 3<sup>o</sup> sont effectués pour le compte ou sous la responsabilité d'une entreprise qui fournit l'un ou l'autre de ces services, leur réalisation, sauf les cas d'exemption prévus aux articles 3.13 et 3.15, est assujettie à une autorisation préalable du ministre ;

4<sup>o</sup> Malgré le paragraphe 1<sup>o</sup>, aucune autorisation n'est requise d'une personne pour réaliser une activité d'aménagement forestier pour maintenir une érablière et récolter des produits de l'érable en vue de répondre à ses besoins domestiques :

a) si l'activité est réalisée par une personne qui, à la date de la prise d'effet du statut de protection de réserve projetée ou dans l'une des 3 années précédentes, était titulaire d'un permis de culture et d'exploitation d'érablière, délivré par le ministre des Ressources naturelles et de la Faune en vertu de la Loi sur les forêts, lui ayant permis d'exercer ses activités d'acériculteur sur le territoire de la réserve projetée ;

b) si l'activité est réalisée à l'intérieur d'une zone qui, selon le permis obtenu, faisait déjà l'objet des activités d'acériculture à la date de prise d'effet du statut de protection de réserve projetée ou dans l'une des 3 années précédentes ;

c) si l'activité est réalisée par une personne en conformité avec les conditions du permis de culture et d'exploitation d'érablière délivré par le ministre des Ressources naturelles et de la Faune en vertu de la Loi sur les forêts.

#### §2.4 Exemptions d'autorisation

**3.13.** Malgré les dispositions qui précèdent, aucune autorisation n'est requise d'une personne pour la réalisation d'une activité ou d'une autre forme d'intervention sur le territoire de la réserve projetée s'il est urgent d'agir pour éviter qu'un préjudice ne soit causé à la santé ou à la sécurité de personnes ou afin de réparer ou de prévenir des dommages causés par une catastrophe réelle ou appréhendée. La personne concernée doit cependant informer sans délai le ministre de l'activité ou de l'intervention réalisée par elle.

**3.14.** Les membres d'une communauté autochtone qui, à des fins alimentaires, rituelles ou sociales, réalisent une intervention ou pratiquent une activité sur le territoire de la réserve projetée sont exemptés de l'obligation de requérir une autorisation pour ce faire.

**3.15.** Malgré les dispositions qui précèdent, les activités ou les interventions suivantes, concernant le transport, la distribution ou la production d'électricité qui sont effectuées par la société Hydro-Québec (Société) ou par une autre personne pour son compte, peuvent être réalisées sans que ne soit obtenu au préalable une autorisation du ministre en vertu du présent plan :

1<sup>o</sup> les activités ou interventions requises sur le territoire de la réserve projetée pour compléter un projet dont la réalisation a déjà été autorisée expressément par le

gouvernement et le ministre, ou seulement par ce dernier, conformément aux exigences de la Loi sur la qualité de l'environnement (L.R.Q., c. Q-2), si elles sont réalisées conformément aux autorisations délivrées ;

2<sup>o</sup> les activités ou interventions préalables à la préparation et au dépôt d'un rapport d'avant-projet, pour un projet dont une autorisation doit être obtenue en vertu de la Loi sur la qualité de l'environnement ;

3<sup>o</sup> les activités ou interventions liées à un projet qui requiert une autorisation préalable du ministre en vertu de la Loi sur la qualité de l'environnement, lorsque leur réalisation vise à répondre à une demande de précisions ou d'informations complémentaires adressée par le ministre à la Société, si ces activités et interventions sont effectuées en conformité avec la demande formulée ;

4<sup>o</sup> les activités ou interventions de la Société, dont les conditions de réalisation font l'objet d'un protocole conclu entre le ministre et la Société, et qui sont réalisées dans le respect de ces conditions.

La Société tient le ministre informé des différentes activités ou interventions visées par le présent article qu'elle projette réaliser avant de les effectuer sur le territoire de la réserve.

Pour l'application du présent article, les activités et interventions de la Société comprennent, entre autres, les études préliminaires, travaux d'analyse ou de recherche sur le terrain, les travaux requis pour l'étude et la vérification des impacts de corridors et de tracés de lignes de transport ou de distribution, les levés géologiques ou géophysiques, les lignes d'arpentage, ainsi que l'ouverture et l'entretien de chemins d'accès, de construction ou de circulation pour la réalisation de ces travaux.

#### §2.5 Dispositions générales

**3.16.** La personne qui, pour son compte, celui d'un groupe ou pour plusieurs personnes, demande une autorisation au ministre est tenue de lui fournir les renseignements et documents qu'il lui précise en vue de permettre l'examen de la demande.

**3.17.** L'autorisation donnée par le ministre qui est de portée générale ou collective peut être communiquée par tout mode approprié auprès des personnes visées qui peuvent s'en prévaloir ou en bénéficier, y compris par un avis affiché ou par une signalisation appropriée au poste d'accueil ou à un autre endroit facilement accessible au public sur le territoire de la réserve projetée ; le ministre peut aussi en remettre un exemplaire à toute personne concernée.

### §3. Activités régies par d'autres lois

Certaines activités susceptibles d'être exercées à l'intérieur de la réserve projetée sont également régies par d'autres dispositions législatives et réglementaires applicables, dont celles qui requièrent la délivrance d'un permis ou d'une autorisation ou le paiement de certains droits. L'exercice de certaines activités peut aussi être prohibé ou limité en vertu d'autres lois ou règlements applicables sur le territoire de la réserve projetée.

Dans les réserves projetées, un encadrement juridique particulier peut, notamment dans les domaines suivants, baliser les activités permises :

— Protection de l'environnement : mesures prévues en particulier par la Loi sur la qualité de l'environnement (L.R.Q., c. Q-2) et sa réglementation ;

— Espèces floristiques désignées menacées ou vulnérables : mesures interdisant notamment le prélèvement de ces espèces en vertu de la Loi sur les espèces menacées ou vulnérables (L.R.Q., c. E-12.01) ;

— Exploitation et conservation des ressources fauniques : mesures prévues par la Loi sur la conservation et la mise en valeur de la faune et sa réglementation (L.R.Q., c. C-61.1), dont les dispositions se rapportant aux pourvoies et aux réserves de castor, ainsi que les mesures contenues dans les lois fédérales applicables, dont la réglementation sur les pêches ;

— Recherche archéologique : mesures prévues en particulier par la Loi sur les biens culturels (L.R.Q., c. B-4) ;

— Accès et droits fonciers liés au domaine de l'État : mesures prévues par la Loi sur les terres du domaine de l'État (L.R.Q., c. T-8.1) et la Loi sur le régime des eaux (L.R.Q., c. R-13) ;

— Circulation : mesures prévues en particulier par la Loi sur les terres du domaine de l'État (L.R.Q., c. T-8.1) ainsi que par la réglementation sur la circulation de véhicules motorisés dans certains milieux fragiles édictée en vertu de la Loi sur la qualité de l'environnement ;

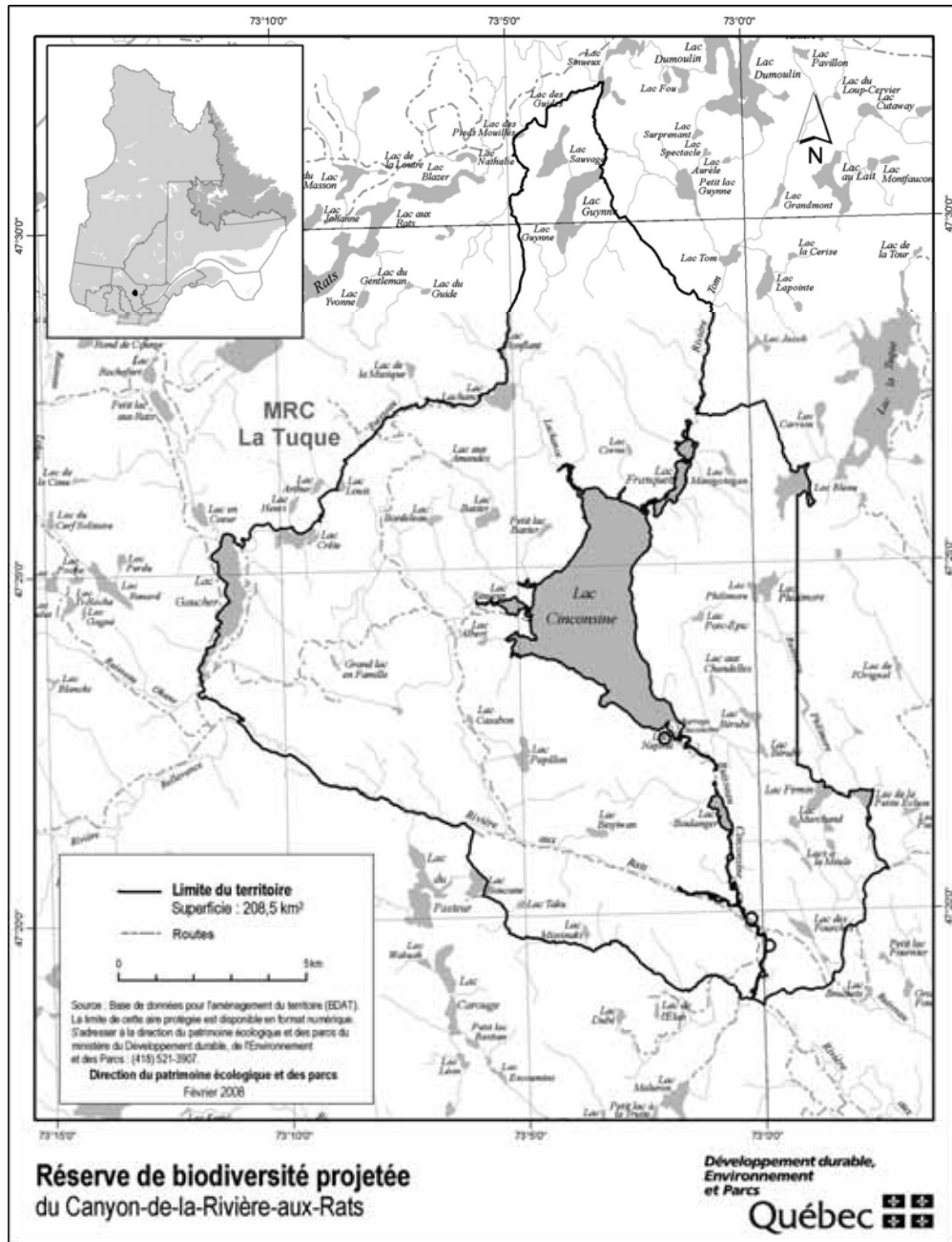
— Normes de construction et d'aménagement : mesures réglementaires adoptées par les autorités municipales régionales et locales en vertu des lois qui leur sont applicables.

### 4. Responsabilités de la ministre du Développement durable, de l'Environnement et des Parcs

La conservation et la gestion de la réserve de biodiversité projetée du Canyon-de-la-Rivière-aux-Rats relèvent de la ministre du Développement durable, de l'Environnement et des Parcs. Elle veille notamment à la surveillance et au contrôle des activités qui peuvent s'y dérouler. Dans sa gestion, la ministre bénéficie de la collaboration et de la participation d'autres intervenants gouvernementaux qui détiennent des responsabilités spécifiques sur ce territoire ou à proximité de celui-ci, tel que le ministre des Ressources naturelles et de la Faune. L'exercice de leurs attributions tiendra notamment compte de la protection souhaitée pour ces milieux naturels et du statut de protection qui leur est maintenant accordé. Aucune mesure de conservation supplémentaire n'est, à ce stade-ci, envisagée. À l'égard du zonage, les objectifs de conservation pour la période de protection provisoire étant les mêmes sur l'ensemble du territoire, la réserve projetée n'est constituée que d'une seule zone de conservation.

## ANNEXE 1

## CARTE DE LA RÉSERVE DE BIODIVERSITÉ PROJETÉE DU CANYON-DE-LA-RIVIÈRE-AUX-RATS



STRATÉGIE QUÉBÉCOISE SUR LES AIRES PROTÉGÉES



**Réserve de  
biodiversité  
projetée des  
Basses-  
Collines-du-  
Lac-Coucou**

**Plan de conservation**



Avril 2008

## 1. Statut de protection et toponyme

Le statut de protection du territoire décrit ci-après est celui de réserve de biodiversité projetée, statut régi par la Loi sur la conservation du patrimoine naturel (L.R.Q. c. C-61.01).

Le statut de protection permanent envisagé est celui de «réserve de biodiversité», ce statut étant régi par la Loi sur la conservation du patrimoine naturel.

Le toponyme provisoire est «Réserve de biodiversité projetée des Basses-Collines-du-Lac-Coucou». Le toponyme officiel sera déterminé lors de l'attribution d'un statut permanent de protection au territoire.

## 2. Plan et description

### 2.1. Situation géographique, limites et dimensions

Les limites et la localisation de la réserve de biodiversité projetée des Basses-Collines-du-Lac-Coucou apparaissent au plan constituant l'annexe 1.

La réserve de biodiversité projetée des Basses-Collines-du-Lac-Coucou se situe dans la région administrative de la Mauricie, entre le 47°38' et le 47°48' de latitude nord et le 73°43' et le 73°55' de longitude ouest. Elle se localise à moins de 15 km au sud de la communauté atikamek de Wemotaci et à environ 80 km au nord-ouest de La Tuque. Elle couvre une superficie de 177,6 km<sup>2</sup>. Elle est située dans le territoire de la Ville de La Tuque, qui détient des compétences de MRC.

### 2.2. Portrait écologique

La réserve de biodiversité projetée des Basses-Collines-du-Lac-Coucou est située dans la province naturelle des Laurentides méridionales et plus précisément dans la région naturelle de la Dépression de La Tuque, dans l'ensemble physiographique des Basses collines du lac Bob Grant et dans le district écologique des Buttes du lac Coucou.

Localisée dans un secteur de buttes de till mince, la réserve protège aussi une petite dépression sableuse d'origine fluvioglaciaire. Ce paysage de buttes s'inscrit dans un relief prononcé dont l'altitude varie de 355 à 600 m avec une moyenne d'environ 425 m. Trois types de roches constituent le sous-sol de ce territoire appartenant à la province géologique du Grenville, soit des granitoïdes, du granite et du gneiss granitique et tonalitique.

Située à la confluence de deux types de climat, la réserve est influencée par un climat subpolaire, humide à moyenne saison de croissance et par un climat subpolaire doux, sub-humide à longue saison de croissance. Cependant, elle est entièrement située dans le domaine bioclimatique de la sapinière à bouleau jaune, mais tout prêt de la zone de transition avec la sapinière à bouleau blanc.

Majoritairement composé de jeunes peuplements, le couvert forestier offre quelques secteurs de forêts d'âge moyen et de rares peuplements matures dans les secteurs peu accessibles. Le territoire est principalement occupé par des hêtraies à bouleau blanc alors que les sommets des basses collines sont dominés par des pessières à épinette noire. Le pin gris s'installe dans la petite plaine sableuse. On trouve à quelques endroits des peuplements de bouleau jaune et des peuplements de sapin baumier.

La réserve de biodiversité projetée fait partie du bassin versant de la rivière Manouane.

La réserve comporte un habitat d'une espèce de vertébré désigné vulnérable, soit *Haliaeetus leucocephalus*.

### 2.3. Occupations et usages du territoire

Ce territoire compte 23 baux de villégiature. Une partie de l'extrémité ouest de la réserve se superpose à la ZEC Frémont.

Elle fait partie de l'unité de gestion des animaux à fourrure 32 et de la zone de chasse 26-O.

Il s'agit d'un territoire occupé par beaucoup d'anciens chemins forestiers et de chemins d'accès à la villégiature.

La réserve de biodiversité projetée des Basses-Collines-du-Lac-Coucou est située dans la réserve à castor Abitibi, dans laquelle la communauté atikamekw de Wemotaci bénéficie de droits particuliers au regard de la chasse et du piégeage des animaux à fourrure.

## 3. Régime des activités

### §1. Introduction

Les activités exercées à l'intérieur de la réserve projetée sont principalement régies par les dispositions de la Loi sur la conservation du patrimoine naturel.

Les dispositions de la présente section prévoient des interdictions additionnelles à celles déjà interdites par la loi et elles encadrent la réalisation de certaines activités permises de manière à mieux assurer la protection du milieu naturel dans le respect des principes de conservation et des autres objectifs de gestion des réserves projetées concernées. C'est ainsi que certaines activités sont notamment sujettes à une autorisation préalable du ministre et au respect des conditions fixées par lui pour leur réalisation. Les activités permises et interdites envisagées pour la période qui fait suite à l'octroi d'un statut permanent par le gouvernement sont les mêmes en faisant les ajustements nécessaires pour tenir compte de l'application de l'article 46 de la loi.

Rappelons qu'en vertu de la Loi sur la conservation du patrimoine naturel, les principales activités interdites dans un territoire bénéficiant d'un statut de réserve de biodiversité ou aquatique projetée sont les suivantes :

- l'exploitation minière, gazière ou pétrolière ;
- l'aménagement forestier au sens de l'article 3 de la Loi sur les forêts (L.R.Q., c. F-4.1) ;
- l'exploitation des forces hydrauliques et toute production commerciale ou industrielle d'énergie.

## **§2. Interdictions, autorisations préalables et autres conditions d'exercice de certaines activités dans la réserve projetée**

### **§2.1 Protection des ressources et du milieu naturel**

**3.1.** Sous réserve de l'interdiction prévue au deuxième alinéa, nul ne peut implanter dans la réserve projetée, notamment par ensemencement, des spécimens ou individus d'espèces fauniques indigènes ou non indigènes au milieu, à moins de détenir une autorisation du ministre et de respecter les conditions qu'il fixe.

Nul ne peut ensemercer un cours d'eau ou un plan d'eau à des fins d'aquaculture, de pêche commerciale ou d'une autre fin commerciale.

À moins de détenir une autorisation du ministre et de respecter les conditions qu'il fixe, nul ne peut implanter dans la réserve projetée une espèce floristique non indigène à celle-ci.

En plus des caractéristiques et du nombre des espèces visées, avant de délivrer une autorisation en application du présent article, le ministre prend notamment en compte les risques de déséquilibre pour la biodiversité, l'importance de conserver les différents écosystèmes, les besoins des espèces qui y vivent, les besoins de réhabilitation de

milieu ou d'habitats dégradés au sein de la réserve projetée, de même que l'intérêt de réintroduire certaines espèces disparues.

**3.2.** Nul ne peut utiliser d'engrais ou de fertilisant dans la réserve projetée. Le compost à des fins domestiques est toutefois permis s'il est utilisé à une distance d'au moins 20 mètres d'un cours d'eau ou d'un plan d'eau mesurée à partir de la ligne des hautes eaux.

La ligne des hautes eaux s'entend de celle définie par la Politique de protection des rives, du littoral et des plaines inondables adoptée par le décret n<sup>o</sup> 468-2005 du 18 mai 2005.

**3.3.** À moins d'avoir été autorisé par le ministre et de réaliser l'activité conformément aux conditions qu'il fixe, nul ne peut :

1<sup>o</sup> intervenir dans un milieu humide, dont un marais, un marécage ou une tourbière ;

2<sup>o</sup> modifier le drainage naturel ou le régime hydrique de la réserve, notamment en y créant ou en y aménageant des cours d'eau ou des plans d'eau ;

3<sup>o</sup> creuser, remblayer, obstruer ou détourner tout cours d'eau ou plan d'eau ;

4<sup>o</sup> réaliser l'installation ou mettre en place toute construction, infrastructure ou tout nouvel ouvrage dans le lit, les rives ou la plaine inondable d'un cours d'eau ou un plan d'eau ; aucune autorisation n'est toutefois requise pour les ouvrages mineurs — quai ou plate-forme, abris de bateau — dont la mise en place est réalisée à des fins privées et peut s'effectuer gratuitement en vertu de l'article 2 du Règlement sur le domaine hydrique de l'État édicté par le décret n<sup>o</sup> 81-2003 du 29 janvier 2003 ;

5<sup>o</sup> réaliser une activité autre que celles visées par les paragraphes précédents qui est susceptible de dégrader le lit ou les rives d'un plan d'eau ou d'un cours d'eau ou d'altérer directement et substantiellement la qualité ou les caractéristiques biochimiques de milieux aquatiques, riverains ou humides de la réserve projetée, entre autres, en y déchargeant ou déversant tout déchet ou toute substance polluante ;

6<sup>o</sup> réaliser des travaux d'aménagement du sol, y compris tout enfouissement, terrassement, enlèvement ou déplacement de matériaux de surface ou du couvert végétal, à quelque fin que ce soit, dont les aménagements récréo-touristiques comme la réalisation de sentiers ;

7° réaliser l'installation ou mettre en place toute construction, infrastructure ou tout nouvel ouvrage ;

8° effectuer la reconstruction ou la démolition d'une construction, d'une infrastructure ou d'un ouvrage ;

9° réaliser une activité susceptible de dégrader sévèrement le sol, une formation géologique ou d'endommager le couvert végétal, entre autres, en effectuant du décapage, le creusage de tranchée ou des excavations ;

10° utiliser un pesticide, aucune autorisation n'étant toutefois requise pour l'utilisation d'un insectifuge à des fins personnelles ;

11° réaliser des activités éducatives ou de recherche, lorsqu'elles sont susceptibles d'endommager ou de perturber de façon substantielle le milieu naturel, notamment par la nature ou l'importance des échantillons prélevés ou par le caractère invasif de la méthode ou du procédé employé ;

12° réaliser une compétition sportive, un tournoi, un rallye ou un événement similaire, lorsque le nombre de personnes susceptibles d'y participer et d'accéder en même temps au territoire de la réserve projetée est de plus de 15 personnes ; aucune autorisation ne peut toutefois être délivrée par le ministre dans le cas où l'activité en cause implique le passage de véhicules motorisés, à moins qu'il ne lui ait été démontré l'impossibilité d'organiser ailleurs l'activité ou les contraintes sévères empêchant le contournement du territoire de la réserve projetée.

Les conditions d'autorisation fixées par le ministre peuvent notamment porter sur la localisation de l'activité autorisée, les méthodes employées, les superficies qui peuvent être dégagées ou déboisées, les types de matériaux pouvant être utilisés, dont ceux prélevés sur le territoire, ainsi que la présence d'ouvrages ou d'installations accessoires. Elles peuvent notamment aussi prévoir l'exigence de réaliser un suivi périodique ou de produire au ministre un rapport, entre autres, pour les résultats obtenus dans le cadre d'une recherche visée au paragraphe 11° du premier alinéa.

**3.4.** Malgré les paragraphes 6°, 7°, 8° et 9° du premier alinéa de l'article 3.3, aucune autorisation n'est requise pour réaliser des travaux mentionnés au paragraphe 1° du présent article lorsque les exigences du paragraphe 2° sont respectées.

1° Les travaux visent :

a) l'entretien, la réparation ou l'amélioration de toute construction, infrastructure ou de tout ouvrage, dont un camp, un chalet, un chemin ou un sentier, y compris une installation qui leur est accessoire, comme un belvédère ou un escalier ;

b) la construction ou la mise en place :

i. d'une dépendance ou d'une installation accessoire à un camp de piégeage, un abri sommaire, un refuge ou un chalet, dont un cabanon, un puits, une prise d'eau ou des installations sanitaires ;

ii. d'un camp de piégeage, d'un abri sommaire, d'un refuge ou d'un chalet lorsque, à la date de la prise d'effet du statut de réserve projetée, un tel bâtiment était permis dans le cadre du droit d'usage ou d'occupation octroyé, mais n'avait pas encore été réalisé ;

c) la démolition ou la reconstruction d'un camp de piégeage, d'un abri sommaire, d'un refuge ou d'un chalet, y compris une dépendance ou une installation accessoire à une telle construction, dont un cabanon, un puits, une prise d'eau ou des installations sanitaires.

2° Les travaux sont réalisés dans le respect de ce qui suit :

a) les travaux visent une construction, une infrastructure ou un ouvrage dont la présence est permise sur le territoire de la réserve projetée ;

b) les travaux sont effectués à l'intérieur de la superficie du terrain ou de l'emprise qui fait l'objet du droit d'usage ou d'occupation dans la réserve projetée, que ce droit résulte d'un bail, d'une servitude ou d'une autre forme de titre, de permis ou d'autorisation ;

c) la nature des travaux ou des éléments mis en place par ceux-ci n'auront pas pour effet de porter la surface de terrain qu'il est permis de maintenir déboisée au-delà des limites permises par les dispositions applicables à la vente, la location et l'octroi de droits immobiliers en vertu de la Loi sur les terres du domaine de l'État (L.R.Q., c. T-8.1) et, le cas échéant, des limites prévues dans le cadre d'une autorisation délivrée en lien avec cette construction, cet ouvrage ou cette infrastructure ;

d) les travaux sont réalisés conformément aux prescriptions de tout permis ou autorisation délivré pour ceux-ci ou en lien avec la construction, l'infrastructure ou l'ouvrage auxquels ils se rapportent, ainsi que dans le respect des mesures législatives et réglementaires applicables.



Pour l'application du présent article, les travaux de réparation et d'amélioration comprennent les travaux pour le remplacement ou la mise en place d'ouvrages ou d'installations dans le but de se conformer aux exigences d'une réglementation environnementale.

**3.5.** Nul ne peut enfouir, abandonner ou déposer des déchets, de la neige ou d'autres matières résiduelles, si ce n'est dans les poubelles, les installations ou les sites prévus par le ministre ou ailleurs, avec l'autorisation du ministre et conformément aux conditions qu'il fixe.

Malgré le premier alinéa, aucune autorisation n'est requise à l'égard d'une pourvoirie pour utiliser une installation ou un site d'élimination, en conformité avec la Loi sur la qualité de l'environnement et sa réglementation, lorsqu'elle l'utilisait déjà à la date de la prise d'effet du statut de protection de réserve projetée.

### §2.2 Règles de conduite des usagers

**3.6.** Toute personne qui séjourne, pratique une activité ou circule sur le territoire de la réserve projetée est tenue de garder les lieux dans un état satisfaisant et, avant de les quitter, de les remettre autant que possible dans leur état naturel.

**3.7.** Toute personne qui fait un feu de camp est tenue de s'assurer :

1° que l'endroit où le feu doit être allumé a été préalablement dégagé dans un rayon suffisant pour empêcher le feu de se propager, notamment par l'enlèvement sur la surface visée des branches, broussailles, feuilles sèches ou autres matériaux combustibles ;

2° du maintien d'une personne sur les lieux, pour surveiller le feu ;

3° de l'extinction complète du feu avant de quitter les lieux.

**3.8.** Il est interdit dans la réserve projetée :

1° de faire du bruit de façon excessive ;

2° de se conduire ou de se comporter d'une façon qui dérange indûment les autres usagers ou les empêche de jouir des lieux ;

3° de harceler la faune sauvage.

Pour l'application des paragraphes 1° et 2° du premier alinéa, sont considérés excessifs ou indus les agissements qui sont de nature à perturber de façon substantielle d'autres personnes et qui constituent des conditions

inusitées ou anormales de la réalisation d'une activité ou de l'utilisation permise d'un bien, d'un appareil ou d'un instrument sur le territoire de la réserve projetée.

**3.9.** À moins d'avoir été autorisé par le ministre et de se conformer aux conditions fixées, nul ne peut avoir accès, réaliser une activité ou circuler avec un véhicule dans un secteur donné de la réserve projetée, lorsque la signalisation mise en place par le ministre restreint cet accès, cette circulation ou la réalisation de certaines activités en vue de préserver le public d'un danger ou pour éviter de mettre en péril la faune, la flore ou d'autres composantes du milieu naturel.

**3.10.** Nul ne peut détruire, enlever, déplacer ou endommager les affiches, les écriteaux, les avis ou les autres formes de signalisation apposés par le ministre sur le site de la réserve projetée.

### §2.3 Activités diverses sujettes à autorisation

**3.11.** Nul ne peut occuper ou utiliser un même emplacement de la réserve projetée pendant une période de plus de 90 jours dans la même année, à moins d'y être autorisé par le ministre et de respecter les conditions qu'il fixe.

1° pour l'application du premier alinéa :

a) l'occupation ou l'utilisation d'un emplacement s'entend notamment du fait :

i. de séjourner ou de s'établir sur la réserve projetée, entre autres à des fins de villégiature ;

ii. d'y installer un campement ou un abri ;

iii. d'y installer, d'y enfouir ou d'y laisser tout bien, dont un équipement, un appareil ou un véhicule ;

b) l'expression « même emplacement » comprend tout autre emplacement situé dans un rayon de 1 kilomètre de cet emplacement ;

2° Malgré le premier alinéa, aucune autorisation n'est requise des personnes :

a) qui, à la date de la prise d'effet du statut de protection de réserve projetée, étaient parties à un bail ou bénéficiaient d'un autre droit ou autorisation leur permettant d'occuper légalement le territoire en vertu de la Loi sur les terres du domaine de l'État ou, selon le cas, de la Loi sur la conservation et la mise en valeur de la faune (L.R.Q., c. C-61.1), et qui voient leur droit d'occupation renouvelé ou reconduit aux mêmes conditions, sous réserve des changements possibles dans la tarification ;

b) qui, conformément à la loi, bénéficient d'une sous-location, d'une cession du bail ou du transfert d'un droit ou d'une autorisation, visés au paragraphe a, et qui voient leur droit d'occupation renouvelé ou reconduit aux mêmes conditions, sous réserve des changements possibles dans la tarification;

c) qui se prévalent de la possibilité d'acquérir un terrain occupé légalement à la date de la prise d'effet du statut de protection de réserve projetée, en vertu de la Loi sur les terres du domaine de l'État.

**3.12.** 1<sup>o</sup> Nul ne peut réaliser des activités d'aménagement forestier pour répondre à des besoins domestiques ou aux fins de maintenir la biodiversité, à moins d'être autorisé par le ministre et de réaliser ces activités conformément aux conditions qu'il fixe.

Les conditions de l'autorisation fixées par le ministre peuvent notamment porter sur les essences d'arbres ou d'arbustes, ainsi que la grosseur des tiges pouvant être coupées, les quantités autorisées et le lieu où ces activités peuvent être effectuées;

2<sup>o</sup> Malgré le paragraphe 1<sup>o</sup>, sont exemptées de l'obligation de requérir une autorisation du ministre les personnes qui séjournent ou qui résident sur le territoire de la réserve projetée qui prélèvent le bois requis pour la réalisation d'un feu de camp en plein air.

Une autorisation du ministre n'est pas non plus requise pour le prélèvement de bois de chauffage pour répondre à des besoins domestiques dans les cas et aux conditions suivantes :

a) lorsque le prélèvement vise à approvisionner un camp de piégeage ou un abri sommaire dont la présence est permise sur le territoire de la réserve projetée :

i. si le prélèvement est réalisé par une personne en conformité avec les conditions du permis de récolte de bois de chauffage à des fins domestiques délivré par le ministre des Ressources naturelles et de la Faune en vertu de la Loi sur les forêts ;

ii. si la quantité de bois prélevé n'excède pas, par année, 7 m<sup>3</sup> apparents ;

b) dans les autres cas :

i. si le prélèvement est réalisé à l'intérieur d'un secteur qui est retenu par le ministre des Ressources naturelles et de la Faune comme un secteur pouvant faire l'objet de la délivrance de permis de récolte de bois de chauffage à des fins domestiques en vertu de la Loi sur les forêts, et qui était déjà retenu par lui à ce titre à la date de prise d'effet du statut de protection de réserve projetée ;

ii. si le prélèvement est réalisé par une personne qui, à la date de la prise d'effet du statut de protection de réserve projetée ou dans l'une des 3 années précédentes, était titulaire d'un permis pour la récolte de bois de chauffage à des fins domestiques lui ayant permis d'en récolter sur le territoire de la réserve projetée ;

iii. si le prélèvement est réalisé par une personne en conformité avec les conditions du permis de récolte de bois de chauffage à des fins domestiques délivré par le ministre des Ressources naturelles et de la Faune en vertu de la Loi sur les forêts ;

3<sup>o</sup> Malgré le paragraphe 1<sup>o</sup>, aucune autorisation n'est requise d'une personne, autorisée par bail à occuper le territoire de la réserve projetée, conformément aux dispositions du présent plan, pour réaliser une activité d'aménagement forestier pour l'une des fins suivantes :

a) dégager les superficies permises, les entretenir ou effectuer les percées visuelles et les autres prélèvements semblables permis par les dispositions régissant la vente, la location et l'octroi de droits immobiliers en vertu de la Loi sur les terres du domaine de l'État, y compris pour les voies d'accès, escaliers et autres sentiers permis en vertu de ces mêmes dispositions ;

b) dégager les espaces nécessaires à la mise en place ou au raccordement des lignes de distribution, installations et canalisations requises pour la fourniture d'eau, pour des installations sanitaires ou pour la fourniture d'électricité ou de services de télécommunications, ainsi que leurs entretien, réparation, reconstruction ou amélioration.

Cependant, lorsque les travaux visés au sous paragraphe b du paragraphe 3<sup>o</sup> sont effectués pour le compte ou sous la responsabilité d'une entreprise qui fournit l'un ou l'autre de ces services, leur réalisation, sauf les cas d'exemption prévus aux articles 3.13 et 3.15, est assujettie à une autorisation préalable du ministre ;

4<sup>o</sup> Malgré le paragraphe 1<sup>o</sup>, aucune autorisation n'est requise d'une personne pour réaliser une activité d'aménagement forestier pour maintenir une érablière et récolter des produits de l'érable en vue de répondre à ses besoins domestiques :

a) si l'activité est réalisée par une personne qui, à la date de la prise d'effet du statut de protection de réserve projetée ou dans l'une des 3 années précédentes, était titulaire d'un permis de culture et d'exploitation d'érablière, délivré par le ministre des Ressources naturelles et de la Faune en vertu de la Loi sur les forêts, lui ayant permis d'exercer ses activités d'acériculteur sur le territoire de la réserve projetée ;

b) si l'activité est réalisée à l'intérieur d'une zone qui, selon le permis obtenu, faisait déjà l'objet des activités d'acériculture à la date de prise d'effet du statut de protection de réserve projetée ou dans l'une des 3 années précédentes;

c) si l'activité est réalisée par une personne en conformité avec les conditions du permis de culture et d'exploitation d'érablière délivré par le ministre des Ressources naturelles et de la Faune en vertu de la Loi sur les forêts.

#### §2.4 Exemptions d'autorisation

**3.13.** Malgré les dispositions qui précèdent, aucune autorisation n'est requise d'une personne pour la réalisation d'une activité ou d'une autre forme d'intervention sur le territoire de la réserve projetée s'il est urgent d'agir pour éviter qu'un préjudice ne soit causé à la santé ou à la sécurité de personnes ou afin de réparer ou de prévenir des dommages causés par une catastrophe réelle ou appréhendée. La personne concernée doit cependant informer sans délai le ministre de l'activité ou de l'intervention réalisée par elle.

**3.14.** Les membres d'une communauté autochtone qui, à des fins alimentaires, rituelles ou sociales, réalisent une intervention ou pratiquent une activité sur le territoire de la réserve projetée sont exemptés de l'obligation de requérir une autorisation pour ce faire.

**3.15.** Malgré les dispositions qui précèdent, les activités ou les interventions suivantes, concernant le transport, la distribution ou la production d'électricité qui sont effectuées par la société Hydro-Québec (Société) ou par une autre personne pour son compte, peuvent être réalisées sans que ne soit obtenu au préalable une autorisation du ministre en vertu du présent plan :

1° les activités ou interventions requises sur le territoire de la réserve projetée pour compléter un projet dont la réalisation a déjà été autorisée expressément par le gouvernement et le ministre, ou seulement par ce dernier, conformément aux exigences de la Loi sur la qualité de l'environnement (L.R.Q., c. Q-2), si elles sont réalisées conformément aux autorisations délivrées;

2° les activités ou interventions préalables à la préparation et au dépôt d'un rapport d'avant-projet, pour un projet dont une autorisation doit être obtenue en vertu de la Loi sur la qualité de l'environnement;

3° les activités ou interventions liées à un projet qui requiert une autorisation préalable du ministre en vertu de la Loi sur la qualité de l'environnement, lorsque leur réalisation vise à répondre à une demande de précisions

ou d'informations complémentaires adressée par le ministre à la Société, si ces activités et interventions sont effectuées en conformité avec la demande formulée;

4° les activités ou interventions de la Société, dont les conditions de réalisation font l'objet d'un protocole conclu entre le ministre et la Société, et qui sont réalisées dans le respect de ces conditions.

La Société tient le ministre informé des différentes activités ou interventions visées par le présent article qu'elle projette réaliser avant de les effectuer sur le territoire de la réserve.

Pour l'application du présent article, les activités et interventions de la Société comprennent, entre autres, les études préliminaires, travaux d'analyse ou de recherche sur le terrain, les travaux requis pour l'étude et la vérification des impacts de corridors et de tracés de lignes de transport ou de distribution, les levés géologiques ou géophysiques, les lignes d'arpentage, ainsi que l'ouverture et l'entretien de chemins d'accès, de construction ou de circulation pour la réalisation de ces travaux.

#### §2.5 Dispositions générales

**3.16** La personne qui, pour son compte, celui d'un groupe ou pour plusieurs personnes, demande une autorisation au ministre est tenue de lui fournir les renseignements et documents qu'il lui précise en vue de permettre l'examen de la demande.

**3.17** L'autorisation donnée par le ministre qui est de portée générale ou collective peut être communiquée par tout mode approprié auprès des personnes visées qui peuvent s'en prévaloir ou en bénéficier, y compris par un avis affiché ou par une signalisation appropriée au poste d'accueil ou à un autre endroit facilement accessible au public sur le territoire de la réserve projetée; le ministre peut aussi en remettre un exemplaire à toute personne concernée.

#### §3. Activités régies par d'autres lois

Certaines activités susceptibles d'être exercées à l'intérieur de la réserve projetée sont également régies par d'autres dispositions législatives et réglementaires applicables, dont celles qui requièrent la délivrance d'un permis ou d'une autorisation ou le paiement de certains droits. L'exercice de certaines activités peut aussi être prohibé ou limité en vertu d'autres lois ou règlements applicables sur le territoire de la réserve projetée.

Dans les réserves projetées, un encadrement juridique particulier peut, notamment dans les domaines suivants, baliser les activités permises :

— Protection de l'environnement : mesures prévues en particulier par la Loi sur la qualité de l'environnement (L.R.Q., c. Q-2) et sa réglementation ;

— Espèces floristiques désignées menacées ou vulnérables : mesures interdisant notamment le prélèvement de ces espèces en vertu de la Loi sur les espèces menacées ou vulnérables (L.R.Q., c. E-12.01) ;

— Exploitation et conservation des ressources fauniques : mesures prévues par la Loi sur la conservation et la mise en valeur de la faune et sa réglementation (L.R.Q., c. C-61.1), dont les dispositions se rapportant aux pourvoies et aux réserves de castor, ainsi que les mesures contenues dans les lois fédérales applicables, dont la réglementation sur les pêches ;

— Recherche archéologique : mesures prévues en particulier par la Loi sur les biens culturels (L.R.Q., c. B-4) ;

— Accès et droits fonciers liés au domaine de l'État : mesures prévues par la Loi sur les terres du domaine de l'État (L.R.Q., c. T-8.1) et la Loi sur le régime des eaux (L.R.Q., c. R-13) ;

— Circulation : mesures prévues en particulier par la Loi sur les terres du domaine de l'État (L.R.Q., c. T-8.1) ainsi que par la réglementation sur la circulation de véhicules motorisés dans certains milieux fragiles édictée en vertu de la Loi sur la qualité de l'environnement ;

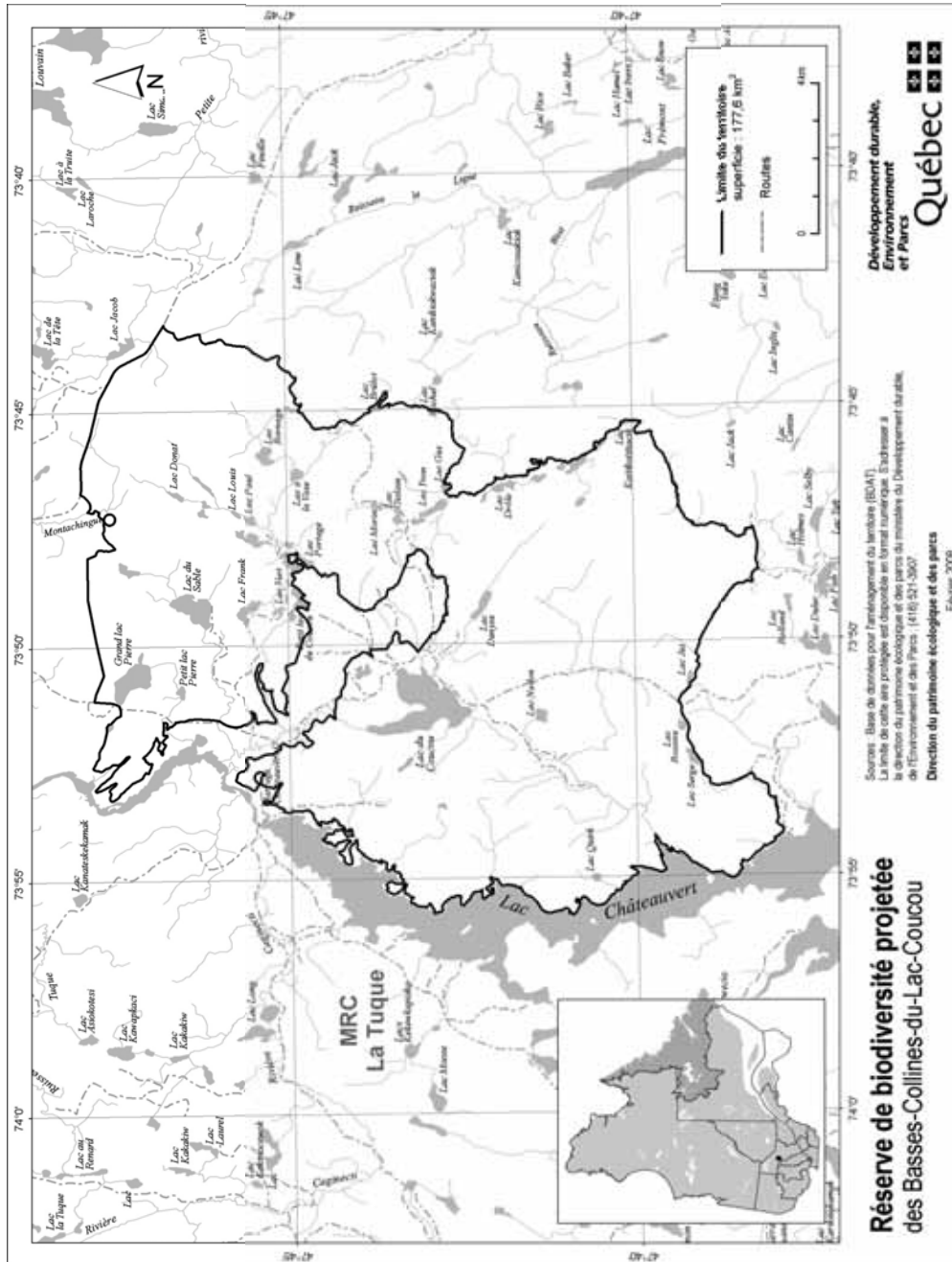
— Normes de construction et d'aménagement : mesures réglementaires adoptées par les autorités municipales régionales et locales en vertu des lois qui leur sont applicables.

#### **4. Responsabilités de la ministre du Développement durable, de l'Environnement et des Parcs**

La conservation et la gestion de la réserve de biodiversité projetée des Basses-Collines-du-Lac-Coucou relèvent de la ministre du Développement durable, de l'Environnement et des Parcs. Elle veille notamment à la surveillance et au contrôle des activités qui peuvent s'y dérouler. Dans sa gestion, la ministre bénéficie de la collaboration et de la participation d'autres intervenants gouvernementaux qui détiennent des responsabilités spécifiques sur ce territoire ou à proximité de celui-ci, tel que le ministre des Ressources naturelles et de la Faune. L'exercice de leurs attributions tiendra notamment compte de la protection souhaitée pour ces milieux naturels et du statut de protection qui leur est maintenant accordé. Aucune mesure de conservation supplémentaire n'est, à ce stade-ci, envisagée. À l'égard du zonage, les objectifs de conservation pour la période de protection provisoire étant les mêmes sur l'ensemble du territoire, la réserve projetée n'est constituée que d'une seule zone de conservation.

ANNEXE 1

CARTE DE LA RÉSERVE DE BIODIVERSITÉ PROJÉTÉE DES BASSES-COLLINES-DU-LAC-COUCOU



## STRATÉGIE QUÉBÉCOISE SUR LES AIRES PROTÉGÉES



# Réserve de biodiversité projetée du Brûlis-du-Lac- Oskélanéo

**Plan de conservation**



**Mars 2008**

## 1. Statut de protection et toponyme

Le statut de protection du territoire décrit ci-après est celui de réserve de biodiversité projetée, statut régi par la Loi sur la conservation du patrimoine naturel (L.R.Q. c. C-61.01).

Le statut de protection permanent envisagé est celui de «réserve de biodiversité», ce statut étant régi par la Loi sur la conservation du patrimoine naturel.

Le toponyme provisoire est «Réserve de biodiversité projetée du Brûlis-du-Lac-Oskélanéo». Le toponyme officiel sera déterminé lors de l'attribution d'un statut permanent de protection au territoire.

## 2. Plan et description

### 2.1. Situation géographique, limites et dimensions

Les limites et la localisation de la réserve de biodiversité projetée du Brûlis-du-Lac-Oskélanéo apparaissent au plan constituant l'annexe 1.

La réserve de biodiversité projetée du Brûlis-du-Lac-Oskélanéo se situe dans la région administrative de la Mauricie, entre le 48°0' et le 48°17' de latitude nord et le 75°3' et le 75°19' de longitude ouest. Elle se localise à environ 35,2 km au nord-ouest du village de Parent et à 48,6 km au sud du village d'Obedjiwan. Elle couvre une superficie de 261,2 km<sup>2</sup>. Elle est comprise dans le territoire de la ville de La Tuque (ville avec compétences de MRC).

### 2.2. Portrait écologique

La réserve de biodiversité projetée du Brûlis-du-Lac-Oskélanéo appartient à la province naturelle des Laurentides méridionales. Plus précisément, elle chevauche deux régions naturelles, soit celles des collines de la Chochocouane et de la dépression du réservoir Gouin.

Ce territoire se présente sous la forme d'un paysage commun de buttes et buttons, présentant des dépôts d'origine glaciaire (mélange de till indifférencié mince et de plus d'un mètre) et fluvio-glaciaires, particulièrement au sud du territoire, le tout entrecoupé de dépôts organiques.

Ce paysage de plaine présente un relief ayant une faible variation altitudinale passant de 405 m à 570 m avec une altitude moyenne de 430 m. Cette réserve de biodiversité projetée s'installe dans le domaine de la sapinière à bouleau blanc. Le couvert forestier se compose majoritairement (50 %) d'épinette noire. Aussi, des peuplements de pins gris (20 %) et de bouleau blanc

(15 %) sont identifiés particulièrement dans le secteur nord, un feu ayant sévèrement perturbé la moitié sud du paysage, dans le secteur du lac Oskélanéo. Ainsi, 50 % du couvert forestier en place est composé de pessières noires de 50 à 70 ans alors que la partie sud-est de la réserve présente de jeunes peuplements inéquiens.

La réserve de biodiversité projetée fait partie du bassin versant de la rivière Saint-Maurice.

### 2.3. Occupations et usages du territoire

La réserve de biodiversité projetée est entièrement située dans la zone de chasse 14 et fait partie de deux unités de gestion des animaux à fourrure (UGAF 30 et 31). Quatre terrains de piégeage sont présents. Une seule route d'importance traverse le territoire au centre, de manière transversale.

Des activités récréatives de canoë-kayak sont pratiquées dans cette région, particulièrement sur le lac Tessier, bordant la limite est de la réserve. Il est à noter que la rivière Oskélanéo qui prend source à l'intérieur de l'aire protégée est également utilisée à cette fin.

Vingt-et-un droits fonciers ont été octroyés à l'intérieur des limites de ce territoire :

— 13 baux de villégiature (chalet)

— Deux pourvoiries sans droits exclusifs sont présentes dans cette réserve, soit la Pourvoirie du Lac Tessier et le Domaine d'Oskélanéo.

## 3. Régime des activités

### §1. Introduction

Les activités exercées à l'intérieur de la réserve projetée sont principalement régies par les dispositions de la Loi sur la conservation du patrimoine naturel.

Les dispositions de la présente section prévoient des interdictions additionnelles à celles déjà interdites par la loi et elles encadrent la réalisation de certaines activités permises de manière à mieux assurer la protection du milieu naturel dans le respect des principes de conservation et des autres objectifs de gestion des réserves projetées concernées. C'est ainsi que certaines activités sont notamment sujettes à une autorisation préalable du ministre et au respect des conditions fixées par lui pour leur réalisation. Les activités permises et interdites envisagées pour la période qui fait suite à l'octroi d'un statut permanent par le gouvernement sont les mêmes en faisant les ajustements nécessaires pour tenir compte de l'application de l'article 46 de la loi.

Rappelons qu'en vertu de la Loi sur la conservation du patrimoine naturel, les principales activités interdites dans un territoire bénéficiant d'un statut de réserve de biodiversité ou aquatique projetée sont les suivantes :

- l'exploitation minière, gazière ou pétrolière ;
- l'aménagement forestier au sens de l'article 3 de la Loi sur les forêts (L.R.Q., c. F-4.1) ;
- l'exploitation des forces hydrauliques et toute production commerciale ou industrielle d'énergie.

## *§2. Interdictions, autorisations préalables et autres conditions d'exercice de certaines activités dans la réserve projetée*

### *§2.1 Protection des ressources et du milieu naturel*

**3.1.** Sous réserve de l'interdiction prévue au deuxième alinéa, nul ne peut implanter dans la réserve projetée, notamment par ensemencement, des spécimens ou individus d'espèces fauniques indigènes ou non indigènes au milieu, à moins de détenir une autorisation du ministre et de respecter les conditions qu'il fixe.

Nul ne peut ensemercer un cours d'eau ou un plan d'eau à des fins d'aquaculture, de pêche commerciale ou d'une autre fin commerciale.

À moins de détenir une autorisation du ministre et de respecter les conditions qu'il fixe, nul ne peut implanter dans la réserve projetée une espèce floristique non indigène à celle-ci.

En plus des caractéristiques et du nombre des espèces visées, avant de délivrer une autorisation en application du présent article, le ministre prend notamment en compte les risques de déséquilibre pour la biodiversité, l'importance de conserver les différents écosystèmes, les besoins des espèces qui y vivent, les besoins de réhabilitation de milieux ou d'habitats dégradés au sein de la réserve projetée, de même que l'intérêt de réintroduire certaines espèces disparues.

**3.2.** Nul ne peut utiliser d'engrais ou de fertilisant dans la réserve projetée. Le compost à des fins domestiques est toutefois permis s'il est utilisé à une distance d'au moins 20 mètres d'un cours d'eau ou d'un plan d'eau mesurée à partir de la ligne des hautes eaux.

La ligne des hautes eaux s'entend de celle définie par la Politique de protection des rives, du littoral et des plaines inondables adoptée par le décret n<sup>o</sup> 468-2005 du 18 mai 2005.

**3.3.** À moins d'avoir été autorisé par le ministre et de réaliser l'activité conformément aux conditions qu'il fixe, nul ne peut :

1<sup>o</sup> intervenir dans un milieu humide, dont un marais, un marécage ou une tourbière ;

2<sup>o</sup> modifier le drainage naturel ou le régime hydrique de la réserve, notamment en y créant ou en y aménageant des cours d'eau ou des plans d'eau ;

3<sup>o</sup> creuser, remblayer, obstruer ou détourner tout cours d'eau ou plan d'eau ;

4<sup>o</sup> réaliser l'installation ou mettre en place toute construction, infrastructure ou tout nouvel ouvrage dans le lit, les rives ou la plaine inondable d'un cours d'eau ou un plan d'eau ; aucune autorisation n'est toutefois requise pour les ouvrages mineurs — quai ou plate-forme, abris de bateau — dont la mise en place est réalisée à des fins privées et peut s'effectuer gratuitement en vertu de l'article 2 du Règlement sur le domaine hydrique de l'État édicté par le décret n<sup>o</sup> 81-2003 du 29 janvier 2003 ;

5<sup>o</sup> réaliser une activité autre que celles visées par les paragraphes précédents qui est susceptible de dégrader le lit ou les rives d'un plan d'eau ou d'un cours d'eau ou d'altérer directement et substantiellement la qualité ou les caractéristiques biochimiques de milieux aquatiques, riverains ou humides de la réserve projetée, entre autres, en y déchargeant ou déversant tout déchet ou toute substance polluante ;

6<sup>o</sup> réaliser des travaux d'aménagement du sol, y compris tout enfouissement, terrassement, enlèvement ou déplacement de matériaux de surface ou du couvert végétal, à quelque fin que ce soit, dont les aménagements récréo-touristiques comme la réalisation de sentiers ;

7<sup>o</sup> réaliser l'installation ou mettre en place toute construction, infrastructure ou tout nouvel ouvrage ;

8<sup>o</sup> effectuer la reconstruction ou la démolition d'une construction, d'une infrastructure ou d'un ouvrage ;

9<sup>o</sup> réaliser une activité susceptible de dégrader sévèrement le sol, une formation géologique ou d'endommager le couvert végétal, entre autres, en effectuant du décapage, le creusage de tranchée ou des excavations ;

10<sup>o</sup> utiliser un pesticide, aucune autorisation n'étant toutefois requise pour l'utilisation d'un insectifuge à des fins personnelles ;



11° réaliser des activités éducatives ou de recherche, lorsqu'elles sont susceptibles d'endommager ou de perturber de façon substantielle le milieu naturel, notamment par la nature ou l'importance des échantillons prélevés ou par le caractère invasif de la méthode ou du procédé employé;

12° réaliser une compétition sportive, un tournoi, un rallye ou un événement similaire, lorsque le nombre de personnes susceptibles d'y participer et d'accéder en même temps au territoire de la réserve projetée est de plus de 15 personnes; aucune autorisation ne peut toutefois être délivrée par le ministre dans le cas où l'activité en cause implique le passage de véhicules motorisés, à moins qu'il ne lui ait été démontré l'impossibilité d'organiser ailleurs l'activité ou les contraintes sévères empêchant le contournement du territoire de la réserve projetée.

Les conditions d'autorisation fixées par le ministre peuvent notamment porter sur la localisation de l'activité autorisée, les méthodes employées, les superficies qui peuvent être dégagées ou déboisées, les types de matériaux pouvant être utilisés, dont ceux prélevés sur le territoire, ainsi que la présence d'ouvrages ou d'installations accessoires. Elles peuvent notamment aussi prévoir l'exigence de réaliser un suivi périodique ou de produire au ministre un rapport, entre autres, pour les résultats obtenus dans le cadre d'une recherche visée au paragraphe 11° du premier alinéa.

**3.4.** Malgré les paragraphes 6°, 7°, 8° et 9° du premier alinéa de l'article 3.3, aucune autorisation n'est requise pour réaliser des travaux mentionnés au paragraphe 1° du présent article lorsque les exigences du paragraphe 2° sont respectées.

1° Les travaux visent:

a) l'entretien, la réparation ou l'amélioration de toute construction, infrastructure ou de tout ouvrage, dont un camp, un chalet, un chemin ou un sentier, y compris une installation qui leur est accessoire, comme un belvédère ou un escalier;

b) la construction ou la mise en place:

i. d'une dépendance ou d'une installation accessoire à un camp de piégeage, un abri sommaire, un refuge ou un chalet, dont un cabanon, un puits, une prise d'eau ou des installations sanitaires;

ii. d'un camp de piégeage, d'un abri sommaire, d'un refuge ou d'un chalet lorsque, à la date de la prise d'effet du statut de réserve projetée, un tel bâtiment était permis dans le cadre du droit d'usage ou d'occupation octroyé, mais n'avait pas encore été réalisé;

c) la démolition ou la reconstruction d'un camp de piégeage, d'un abri sommaire, d'un refuge ou d'un chalet, y compris une dépendance ou une installation accessoire à une telle construction, dont un cabanon, un puits, une prise d'eau ou des installations sanitaires.

2° Les travaux sont réalisés dans le respect de ce qui suit:

a) les travaux visent une construction, une infrastructure ou un ouvrage dont la présence est permise sur le territoire de la réserve projetée;

b) les travaux sont effectués à l'intérieur de la superficie du terrain ou de l'emprise qui fait l'objet du droit d'usage ou d'occupation dans la réserve projetée, que ce droit résulte d'un bail, d'une servitude ou d'une autre forme de titre, de permis ou d'autorisation;

c) la nature des travaux ou des éléments mis en place par ceux-ci n'auront pas pour effet de porter la surface de terrain qu'il est permis de maintenir déboisée au-delà des limites permises par les dispositions applicables à la vente, la location et l'octroi de droits immobiliers en vertu de la Loi sur les terres du domaine de l'État (L.R.Q., c. T-8.1) et, le cas échéant, des limites prévues dans le cadre d'une autorisation délivrée en lien avec cette construction, cet ouvrage ou cette infrastructure;

d) les travaux sont réalisés conformément aux prescriptions de tout permis ou autorisation délivré pour ceux-ci ou en lien avec la construction, l'infrastructure ou l'ouvrage auxquels ils se rapportent, ainsi que dans le respect des mesures législatives et réglementaires applicables.

Pour l'application du présent article, les travaux de réparation et d'amélioration comprennent les travaux pour le remplacement ou la mise en place d'ouvrages ou d'installations dans le but de se conformer aux exigences d'une réglementation environnementale.

**3.5.** Nul ne peut enfouir, abandonner ou déposer des déchets, de la neige ou d'autres matières résiduelles, si ce n'est dans les poubelles, les installations ou les sites prévus par le ministre ou ailleurs, avec l'autorisation du ministre et conformément aux conditions qu'il fixe.

Malgré le premier alinéa, aucune autorisation n'est requise à l'égard d'une pourvoirie pour utiliser une installation ou un site d'élimination, en conformité avec la Loi sur la qualité de l'environnement et sa réglementation, lorsqu'elle l'utilisait déjà à la date de la prise d'effet du statut de protection de réserve projetée.

## §2.2 Règles de conduite des usagers

**3.6.** Toute personne qui séjourne, pratique une activité ou circule sur le territoire de la réserve projetée est tenue de garder les lieux dans un état satisfaisant et, avant de les quitter, de les remettre autant que possible dans leur état naturel.

**3.7.** Toute personne qui fait un feu de camp est tenue de s'assurer :

1<sup>o</sup> que l'endroit où le feu doit être allumé a été préalablement dégagé dans un rayon suffisant pour empêcher le feu de se propager, notamment par l'enlèvement sur la surface visée des branches, broussailles, feuilles sèches ou autres matériaux combustibles ;

2<sup>o</sup> du maintien d'une personne sur les lieux, pour surveiller le feu ;

3<sup>o</sup> de l'extinction complète du feu avant de quitter les lieux.

**3.8.** Il est interdit dans la réserve projetée :

1<sup>o</sup> de faire du bruit de façon excessive ;

2<sup>o</sup> de se conduire ou de se comporter d'une façon qui dérange indûment les autres usagers ou les empêche de jouir des lieux ;

3<sup>o</sup> de harceler la faune sauvage.

Pour l'application des paragraphes 1<sup>o</sup> et 2<sup>o</sup> du premier alinéa, sont considérés excessifs ou indus les agissements qui sont de nature à perturber de façon substantielle d'autres personnes et qui constituent des conditions inusitées ou anormales de la réalisation d'une activité ou de l'utilisation permise d'un bien, d'un appareil ou d'un instrument sur le territoire de la réserve projetée.

**3.9.** À moins d'avoir été autorisé par le ministre et de se conformer aux conditions fixées, nul ne peut avoir accès, réaliser une activité ou circuler avec un véhicule dans un secteur donné de la réserve projetée, lorsque la signalisation mise en place par le ministre restreint cet accès, cette circulation ou la réalisation de certaines activités en vue de préserver le public d'un danger ou pour éviter de mettre en péril la faune, la flore ou d'autres composantes du milieu naturel.

**3.10.** Nul ne peut détruire, enlever, déplacer ou endommager les affiches, les écriteaux, les avis ou les autres formes de signalisation apposés par le ministre sur le site de la réserve projetée.

## §2.3 Activités diverses sujettes à autorisation

**3.11.** Nul ne peut occuper ou utiliser un même emplacement de la réserve projetée pendant une période de plus de 90 jours dans la même année, à moins d'y être autorisé par le ministre et de respecter les conditions qu'il fixe.

1<sup>o</sup> pour l'application du premier alinéa :

a) l'occupation ou l'utilisation d'un emplacement s'entend notamment du fait :

i. de séjourner ou de s'établir sur la réserve projetée, entre autres à des fins de villégiature ;

ii. d'y installer un campement ou un abri ;

iii. d'y installer, d'y enfouir ou d'y laisser tout bien, dont un équipement, un appareil ou un véhicule ;

b) l'expression « même emplacement » comprend tout autre emplacement situé dans un rayon de 1 kilomètre de cet emplacement ;

2<sup>o</sup> Malgré le premier alinéa, aucune autorisation n'est requise des personnes :

a) qui, à la date de la prise d'effet du statut de protection de réserve projetée, étaient parties à un bail ou bénéficiaient d'un autre droit ou autorisation leur permettant d'occuper légalement le territoire en vertu de la Loi sur les terres du domaine de l'État ou, selon le cas, de la Loi sur la conservation et la mise en valeur de la faune (L.R.Q., c. C-61.1), et qui voient leur droit d'occupation renouvelé ou reconduit aux mêmes conditions, sous réserve des changements possibles dans la tarification ;

b) qui, conformément à la loi, bénéficient d'une sous-location, d'une cession du bail ou du transfert d'un droit ou d'une autorisation, visés au paragraphe a, et qui voient leur droit d'occupation renouvelé ou reconduit aux mêmes conditions, sous réserve des changements possibles dans la tarification ;

c) qui se prévalent de la possibilité d'acquérir un terrain occupé légalement à la date de la prise d'effet du statut de protection de réserve projetée, en vertu de la Loi sur les terres du domaine de l'État.

**3.12.** 1<sup>o</sup> Nul ne peut réaliser des activités d'aménagement forestier pour répondre à des besoins domestiques ou aux fins de maintenir la biodiversité, à moins d'être autorisé par le ministre et de réaliser ces activités conformément aux conditions qu'il fixe.

Les conditions de l'autorisation fixées par le ministre peuvent notamment porter sur les essences d'arbres ou d'arbustes, ainsi que la grosseur des tiges pouvant être coupées, les quantités autorisées et le lieu où ces activités peuvent être effectuées;

2° Malgré le paragraphe 1°, sont exemptées de l'obligation de requérir une autorisation du ministre les personnes qui séjournent ou qui résident sur le territoire de la réserve projetée qui prélèvent le bois requis pour la réalisation d'un feu de camp en plein air.

Une autorisation du ministre n'est pas non plus requise pour le prélèvement de bois de chauffage pour répondre à des besoins domestiques dans les cas et aux conditions suivantes :

a) lorsque le prélèvement vise à approvisionner un camp de piégeage ou un abri sommaire dont la présence est permise sur le territoire de la réserve projetée :

i. si le prélèvement est réalisé par une personne en conformité avec les conditions du permis de récolte de bois de chauffage à des fins domestiques délivré par le ministre des Ressources naturelles et de la Faune en vertu de la Loi sur les forêts ;

ii. si la quantité de bois prélevé n'excède pas, par année, 7 m3 apparents ;

b) dans les autres cas :

i. si le prélèvement est réalisé à l'intérieur d'un secteur qui est retenu par le ministre des Ressources naturelles et de la Faune comme un secteur pouvant faire l'objet de la délivrance de permis de récolte de bois de chauffage à des fins domestiques en vertu de la Loi sur les forêts, et qui était déjà retenu par lui à ce titre à la date de prise d'effet du statut de protection de réserve projetée ;

ii. si le prélèvement est réalisé par une personne qui, à la date de la prise d'effet du statut de protection de réserve projetée ou dans l'une des 3 années précédentes, était titulaire d'un permis pour la récolte de bois de chauffage à des fins domestiques lui ayant permis d'en récolter sur le territoire de la réserve projetée ;

iii. si le prélèvement est réalisé par une personne en conformité avec les conditions du permis de récolte de bois de chauffage à des fins domestiques délivré par le ministre des Ressources naturelles et de la Faune en vertu de la Loi sur les forêts ;

3° Malgré le paragraphe 1°, aucune autorisation n'est requise d'une personne, autorisée par bail à occuper le territoire de la réserve projetée, conformément aux dispositions du présent plan, pour réaliser une activité d'aménagement forestier pour l'une des fins suivantes :

a) dégager les superficies permises, les entretenir ou effectuer les percées visuelles et les autres prélèvements semblables permis par les dispositions régissant la vente, la location et l'octroi de droits immobiliers en vertu de la Loi sur les terres du domaine de l'État, y compris pour les voies d'accès, escaliers et autres sentiers permis en vertu de ces mêmes dispositions ;

b) dégager les espaces nécessaires à la mise en place ou au raccordement des lignes de distribution, installations et canalisations requises pour la fourniture d'eau, pour des installations sanitaires ou pour la fourniture d'électricité ou de services de télécommunications, ainsi que leurs entretien, réparation, reconstruction ou amélioration.

Cependant, lorsque les travaux visés au sous paragraphe b) du paragraphe 3° sont effectués pour le compte ou sous la responsabilité d'une entreprise qui fournit l'un ou l'autre de ces services, leur réalisation, sauf les cas d'exemption prévus aux articles 3.13 et 3.15, est assujettie à une autorisation préalable du ministre ;

4° Malgré le paragraphe 1°, aucune autorisation n'est requise d'une personne pour réaliser une activité d'aménagement forestier pour maintenir une érablière et récolter des produits de l'érable en vue de répondre à ses besoins domestiques :

a) si l'activité est réalisée par une personne qui, à la date de la prise d'effet du statut de protection de réserve projetée ou dans l'une des 3 années précédentes, était titulaire d'un permis de culture et d'exploitation d'érablière, délivré par le ministre des Ressources naturelles et de la Faune en vertu de la Loi sur les forêts, lui ayant permis d'exercer ses activités d'acériculteur sur le territoire de la réserve projetée ;

b) si l'activité est réalisée à l'intérieur d'une zone qui, selon le permis obtenu, faisait déjà l'objet des activités d'acériculture à la date de prise d'effet du statut de protection de réserve projetée ou dans l'une des 3 années précédentes ;

c) si l'activité est réalisée par une personne en conformité avec les conditions du permis de culture et d'exploitation d'érablière délivré par le ministre des Ressources naturelles et de la Faune en vertu de la Loi sur les forêts.

### §2.4 Exemptions d'autorisation

**3.13.** Malgré les dispositions qui précèdent, aucune autorisation n'est requise d'une personne pour la réalisation d'une activité ou d'une autre forme d'intervention sur le territoire de la réserve projetée s'il est urgent d'agir pour éviter qu'un préjudice ne soit causé à la santé ou à la sécurité de personnes ou afin de réparer ou de prévenir des dommages causés par une catastrophe réelle ou appréhendée. La personne concernée doit cependant informer sans délai le ministre de l'activité ou de l'intervention réalisée par elle.

**3.14.** Les membres d'une communauté autochtone qui, à des fins alimentaires, rituelles ou sociales, réalisent une intervention ou pratiquent une activité sur le territoire de la réserve projetée sont exemptés de l'obligation de requérir une autorisation pour ce faire.

**3.15.** Malgré les dispositions qui précèdent, les activités ou les interventions suivantes, concernant le transport, la distribution ou la production d'électricité qui sont effectuées par la société Hydro-Québec (Société) ou par une autre personne pour son compte, peuvent être réalisées sans que ne soit obtenu au préalable une autorisation du ministre en vertu du présent plan :

1<sup>o</sup> les activités ou interventions requises sur le territoire de la réserve projetée pour compléter un projet dont la réalisation a déjà été autorisée expressément par le gouvernement et le ministre, ou seulement par ce dernier, conformément aux exigences de la Loi sur la qualité de l'environnement (L.R.Q., c. Q-2), si elles sont réalisées conformément aux autorisations délivrées ;

2<sup>o</sup> les activités ou interventions préalables à la préparation et au dépôt d'un rapport d'avant-projet, pour un projet dont une autorisation doit être obtenue en vertu de la Loi sur la qualité de l'environnement ;

3<sup>o</sup> les activités ou interventions liées à un projet qui requiert une autorisation préalable du ministre en vertu de la Loi sur la qualité de l'environnement, lorsque leur réalisation vise à répondre à une demande de précisions ou d'informations complémentaires adressée par le ministre à la Société, si ces activités et interventions sont effectuées en conformité avec la demande formulée ;

4<sup>o</sup> les activités ou interventions de la Société, dont les conditions de réalisation font l'objet d'un protocole conclu entre le ministre et la Société, et qui sont réalisées dans le respect de ces conditions.

La Société tient le ministre informé des différentes activités ou interventions visées par le présent article qu'elle projette réaliser avant de les effectuer sur le territoire de la réserve.

Pour l'application du présent article, les activités et interventions de la Société comprennent, entre autres, les études préliminaires, travaux d'analyse ou de recherche sur le terrain, les travaux requis pour l'étude et la vérification des impacts de corridors et de tracés de lignes de transport ou de distribution, les levés géologiques ou géophysiques, les lignes d'arpentage, ainsi que l'ouverture et l'entretien de chemins d'accès, de construction ou de circulation pour la réalisation de ces travaux.

### §2.5 Dispositions générales

**3.16.** La personne qui, pour son compte, celui d'un groupe ou pour plusieurs personnes, demande une autorisation au ministre est tenue de lui fournir les renseignements et documents qu'il lui précise en vue de permettre l'examen de la demande.

**3.17.** L'autorisation donnée par le ministre qui est de portée générale ou collective peut être communiquée par tout mode approprié auprès des personnes visées qui peuvent s'en prévaloir ou en bénéficier, y compris par un avis affiché ou par une signalisation appropriée au poste d'accueil ou à un autre endroit facilement accessible au public sur le territoire de la réserve projetée ; le ministre peut aussi en remettre un exemplaire à toute personne concernée.

### §3. Activités régies par d'autres lois

Certaines activités susceptibles d'être exercées à l'intérieur de la réserve projetée sont également régies par d'autres dispositions législatives et réglementaires applicables, dont celles qui requièrent la délivrance d'un permis ou d'une autorisation ou le paiement de certains droits. L'exercice de certaines activités peut aussi être prohibé ou limité en vertu d'autres lois ou règlements applicables sur le territoire de la réserve projetée.

Dans les réserves projetées, un encadrement juridique particulier peut, notamment dans les domaines suivants, baliser les activités permises :

— Protection de l'environnement : mesures prévues en particulier par la Loi sur la qualité de l'environnement (L.R.Q., c. Q-2) et sa réglementation ;

— Espèces floristiques désignées menacées ou vulnérables : mesures interdisant notamment le prélèvement de ces espèces en vertu de la Loi sur les espèces menacées ou vulnérables (L.R.Q., c. E-12.01) ;

— Exploitation et conservation des ressources fauniques : mesures prévues par la Loi sur la conservation et la mise en valeur de la faune et sa réglementation (L.R.Q., c. C-61.1), dont les dispositions se rapportant aux pourvoiries et aux réserves de castor, ainsi que les mesures contenues dans les lois fédérales applicables, dont la réglementation sur les pêches ;

— Recherche archéologique : mesures prévues en particulier par la Loi sur les biens culturels (L.R.Q., c. B-4) ;

— Accès et droits fonciers liés au domaine de l'État : mesures prévues par la Loi sur les terres du domaine de l'État (L.R.Q., c. T-8.1) et la Loi sur le régime des eaux (L.R.Q., c. R-13) ;

— Circulation : mesures prévues en particulier par la Loi sur les terres du domaine de l'État (L.R.Q., c. T-8.1) ainsi que par la réglementation sur la circulation de véhicules motorisés dans certains milieux fragiles édictée en vertu de la Loi sur la qualité de l'environnement ;

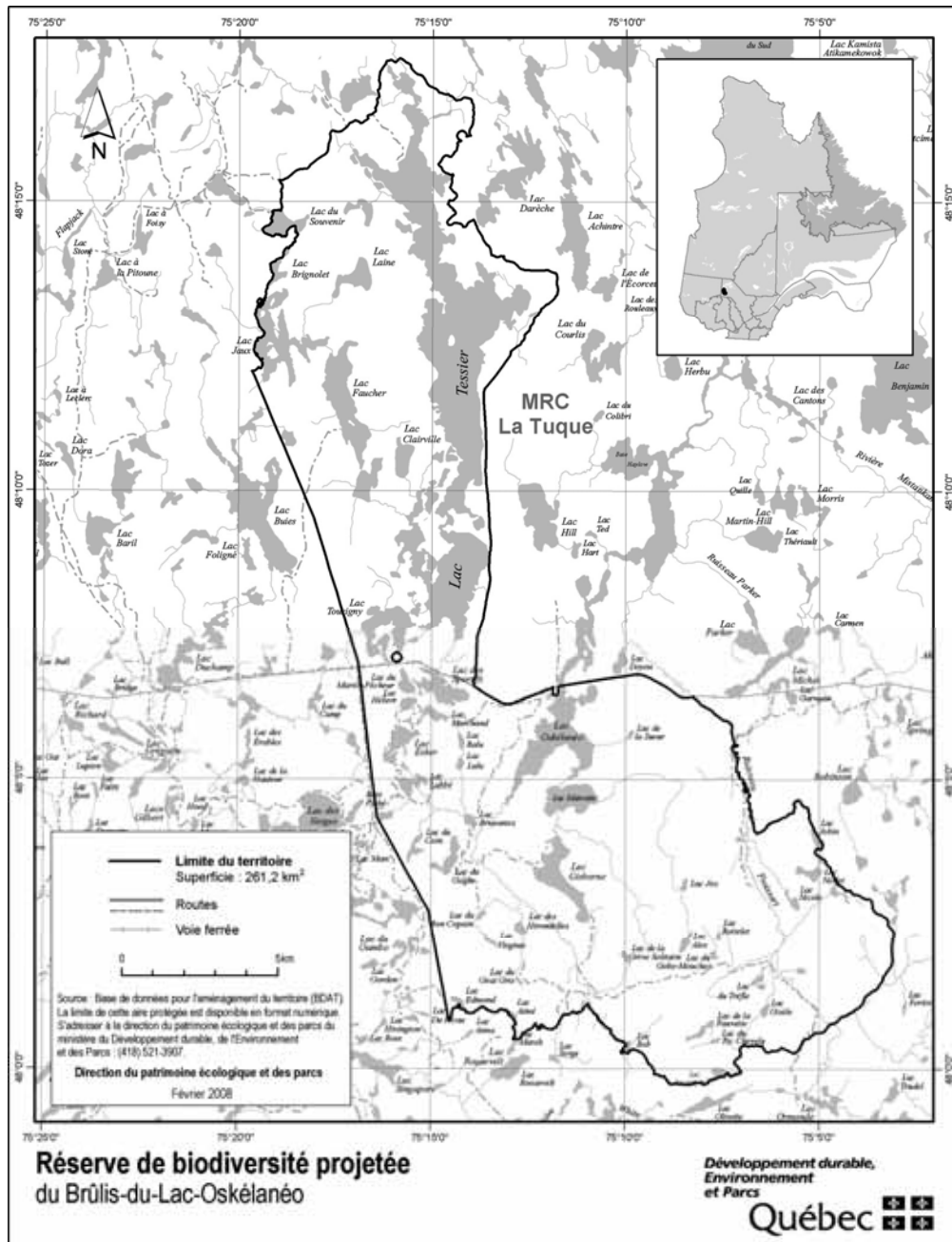
— Normes de construction et d'aménagement : mesures réglementaires adoptées par les autorités municipales régionales et locales en vertu des lois qui leur sont applicables.

#### **4. Responsabilités de la ministre du Développement durable, de l'Environnement et des Parcs**

La conservation et la gestion de la réserve de biodiversité projetée du Brûlis-du-Lac-Oskélanéo relèvent de la ministre du Développement durable, de l'Environnement et des Parcs. Elle veille notamment à la surveillance et au contrôle des activités qui peuvent s'y dérouler. Dans sa gestion, la ministre bénéficie de la collaboration et de la participation d'autres intervenants gouvernementaux qui détiennent des responsabilités spécifiques sur ce territoire ou à proximité de celui-ci, tel que le ministre des Ressources naturelles et de la Faune. L'exercice de leurs attributions tiendra notamment compte de la protection souhaitée pour ces milieux naturels et du statut de protection qui leur est maintenant accordé. Aucune mesure de conservation supplémentaire n'est, à ce stade-ci, envisagée. À l'égard du zonage, les objectifs de conservation pour la période de protection provisoire étant les mêmes sur l'ensemble du territoire, la réserve projetée n'est constituée que d'une seule zone de conservation.

## ANNEXE 1

## CARTE DE LA RÉSERVE DE BIODIVERSITÉ PROJETÉE DU BRÛLIS-DU-LAC-OSKÉLANÉO



STRATÉGIE QUÉBÉCOISE SUR LES AIRES PROTÉGÉES



**Réserve de  
biodiversité  
projetée  
Sikitakan Sipi**

**Plan de conservation**

**Mars 2008**

## 1. Statut de protection et toponyme

Le statut de protection du territoire décrit ci-après est celui de réserve de biodiversité projetée, statut régi par la Loi sur la conservation du patrimoine naturel (L.R.Q. c. C-61.01).

Le statut de protection permanent envisagé est celui de «réserve de biodiversité», ce statut étant régi par la Loi sur la conservation du patrimoine naturel.

Le toponyme provisoire est «Réserve de biodiversité projetée Sikitakan Sipi». Le toponyme officiel sera déterminé lors de l'attribution d'un statut permanent de protection au territoire. Ce nom signifie *Jardin de la rivière* en langue attikamekw.

## 2. Plan et description

### 2.1. Situation géographique, limites et dimensions

Les limites et la localisation de la réserve de biodiversité projetée Sikitakan Sipi apparaissent au plan constituant l'annexe 1.

La réserve de biodiversité projetée Sikitakan Sipi se situe dans la région administrative de la Mauricie, entre le 48°18' et le 48°29' de latitude nord et le 74°24' et le 74°32' de longitude ouest. Elle se localise à environ 35,2 km au nord-ouest du village de Parent, à 48,6 km au sud-est du village de la nation Attikameks d'Obedjiwan et à 64 km au nord-ouest de la nation Attikameks de Wemotaci. Elle couvre une superficie de 91,4 km<sup>2</sup>. Elle est située sur le territoire de la ville de La Tuque (ville avec compétences de MRC).

### 2.2. Portrait écologique

La réserve de biodiversité projetée Sikitakan Sipi est située dans la province naturelle des Laurentides méridionales. Plus précisément, elle est incluse dans la région naturelle de la dépression du réservoir Gouin.

Ce territoire se présente sous la forme d'un paysage d'écosystèmes de buttes et buttons avec basses collines et sable, présentant des dépôts d'origine glaciaire (mélange de till indifférencié de plus d'un mètre et mince) et d'origine fluvioglaciaire entrecoupés de rares dépôts organiques.

Ce paysage de buttes et buttons présente une faible variation altitudinale, passant de 405 m à 561 m avec une altitude moyenne de 438 m. Cette réserve de biodiversité projetée s'installe dans le domaine de la sapinière à bouleau blanc. Le couvert forestier se compose d'un mélange de sapin et de bouleau blanc, souvent

associé à la présence de peupliers, d'épinette noire et de pin gris. Ainsi, près de 30 % du couvert forestier origine de coupes forestières, est âgé entre 10 et 30 ans et se caractérise par un couvert mélangé de résineux et de feuillus (bouleau blanc, peuplier, épinette noire et sapin) alors que 30 % du peuplement est âgée entre 70 et 120 ans, majoritairement composée d'espèce résineuse.

La réserve de biodiversité projetée fait partie du bassin versant de la rivière Saint Maurice.

## 2.3. Occupations et usages du territoire

La réserve de biodiversité projetée est entièrement située dans la zone de chasse 14 et dans l'unité de gestion des animaux à fourrure (UGAF) 31. Elle est située dans la réserve à castor Abitibi dans laquelle la communauté attikamekw d'Obedjiwan détient des droits exclusifs à l'égard des animaux à fourrures.

Trente (31) droits fonciers ont été octroyés à l'intérieur des limites de ce territoire :

— 30 baux de villégiature (chalet)

— 1 bail à des fins commerciales d'établissements de pourvoirie (pourvoirie Escapade, pourvoirie sans droit exclusif)

Quelques chemins non pavés et plusieurs chemins non carrossables sillonnent le territoire de la réserve.

## 3. Régime des activités

### §1. Introduction

Les activités exercées à l'intérieur de la réserve projetée sont principalement régies par les dispositions de la Loi sur la conservation du patrimoine naturel.

Les dispositions de la présente section prévoient des interdictions additionnelles à celles déjà interdites par la loi et elles encadrent la réalisation de certaines activités permises de manière à mieux assurer la protection du milieu naturel dans le respect des principes de conservation et des autres objectifs de gestion des réserves projetées concernées. C'est ainsi que certaines activités sont notamment sujettes à une autorisation préalable du ministre et au respect des conditions fixées par lui pour leur réalisation. Les activités permises et interdites envisagées pour la période qui fait suite à l'octroi d'un statut permanent par le gouvernement sont les mêmes en faisant les ajustements nécessaires pour tenir compte de l'application de l'article 46 de la loi.



Rappelons qu'en vertu de la Loi sur la conservation du patrimoine naturel, les principales activités interdites dans un territoire bénéficiant d'un statut de réserve de biodiversité ou aquatique projetée sont les suivantes :

- l'exploitation minière, gazière ou pétrolière ;
- l'aménagement forestier au sens de l'article 3 de la Loi sur les forêts (L.R.Q., c. F-4.1) ;
- l'exploitation des forces hydrauliques et toute production commerciale ou industrielle d'énergie.

**§2. Interdictions, autorisations préalables et autres conditions d'exercice de certaines activités dans la réserve projetée**

**§2.1 Protection des ressources et du milieu naturel**

**3.1.** Sous réserve de l'interdiction prévue au deuxième alinéa, nul ne peut implanter dans la réserve projetée, notamment par ensemencement, des spécimens ou individus d'espèces fauniques indigènes ou non indigènes au milieu, à moins de détenir une autorisation du ministre et de respecter les conditions qu'il fixe.

Nul ne peut ensemer un cours d'eau ou un plan d'eau à des fins d'aquaculture, de pêche commerciale ou d'une autre fin commerciale.

À moins de détenir une autorisation du ministre et de respecter les conditions qu'il fixe, nul ne peut implanter dans la réserve projetée une espèce floristique non indigène à celle-ci.

En plus des caractéristiques et du nombre des espèces visées, avant de délivrer une autorisation en application du présent article, le ministre prend notamment en compte les risques de déséquilibre pour la biodiversité, l'importance de conserver les différents écosystèmes, les besoins des espèces qui y vivent, les besoins de réhabilitation de milieux ou d'habitats dégradés au sein de la réserve projetée, de même que l'intérêt de réintroduire certaines espèces disparues.

**3.2.** Nul ne peut utiliser d'engrais ou de fertilisant dans la réserve projetée. Le compost à des fins domestiques est toutefois permis s'il est utilisé à une distance d'au moins 20 mètres d'un cours d'eau ou d'un plan d'eau mesurée à partir de la ligne des hautes eaux.

La ligne des hautes eaux s'entend de celle définie par la Politique de protection des rives, du littoral et des plaines inondables adoptée par le décret n<sup>o</sup> 468-2005 du 18 mai 2005.

**3.3.** À moins d'avoir été autorisé par le ministre et de réaliser l'activité conformément aux conditions qu'il fixe, nul ne peut :

1<sup>o</sup> intervenir dans un milieu humide, dont un marais, un marécage ou une tourbière ;

2<sup>o</sup> modifier le drainage naturel ou le régime hydrique de la réserve, notamment en y créant ou en y aménageant des cours d'eau ou des plans d'eau ;

3<sup>o</sup> creuser, remblayer, obstruer ou détourner tout cours d'eau ou plan d'eau ;

4<sup>o</sup> réaliser l'installation ou mettre en place toute construction, infrastructure ou tout nouvel ouvrage dans le lit, les rives ou la plaine inondable d'un cours d'eau ou un plan d'eau ; aucune autorisation n'est toutefois requise pour les ouvrages mineurs — quai ou plateforme, abris de bateau — dont la mise en place est réalisée à des fins privées et peut s'effectuer gratuitement en vertu de l'article 2 du Règlement sur le domaine hydrique de l'État édicté par le décret n<sup>o</sup> 81-2003 du 29 janvier 2003 ;

5<sup>o</sup> réaliser une activité autre que celles visées par les paragraphes précédents qui est susceptible de dégrader le lit ou les rives d'un plan d'eau ou d'un cours d'eau ou d'altérer directement et substantiellement la qualité ou les caractéristiques biochimiques de milieux aquatiques, riverains ou humides de la réserve projetée, entre autres, en y déchargeant ou déversant tout déchet ou toute substance polluante ;

6<sup>o</sup> réaliser des travaux d'aménagement du sol, y compris tout enfouissement, terrassement, enlèvement ou déplacement de matériaux de surface ou du couvert végétal, à quelque fin que ce soit, dont les aménagements récréo-touristiques comme la réalisation de sentiers ;

7<sup>o</sup> réaliser l'installation ou mettre en place toute construction, infrastructure ou tout nouvel ouvrage ;

8<sup>o</sup> effectuer la reconstruction ou la démolition d'une construction, d'une infrastructure ou d'un ouvrage ;

9<sup>o</sup> réaliser une activité susceptible de dégrader sévèrement le sol, une formation géologique ou d'endommager le couvert végétal, entre autres, en effectuant du décapage, le creusage de tranchée ou des excavations ;

10<sup>o</sup> utiliser un pesticide, aucune autorisation n'étant toutefois requise pour l'utilisation d'un insectifuge à des fins personnelles ;

11° réaliser des activités éducatives ou de recherche, lorsqu'elles sont susceptibles d'endommager ou de perturber de façon substantielle le milieu naturel, notamment par la nature ou l'importance des échantillons prélevés ou par le caractère invasif de la méthode ou du procédé employé;

12° réaliser une compétition sportive, un tournoi, un rallye ou un événement similaire, lorsque le nombre de personnes susceptibles d'y participer et d'accéder en même temps au territoire de la réserve projetée est de plus de 15 personnes; aucune autorisation ne peut toutefois être délivrée par le ministre dans le cas où l'activité en cause implique le passage de véhicules motorisés, à moins qu'il ne lui ait été démontré l'impossibilité d'organiser ailleurs l'activité ou les contraintes sévères empêchant le contournement du territoire de la réserve projetée.

Les conditions d'autorisation fixées par le ministre peuvent notamment porter sur la localisation de l'activité autorisée, les méthodes employées, les superficies qui peuvent être dégagées ou déboisées, les types de matériaux pouvant être utilisés, dont ceux prélevés sur le territoire, ainsi que la présence d'ouvrages ou d'installations accessoires. Elles peuvent notamment aussi prévoir l'exigence de réaliser un suivi périodique ou de produire au ministre un rapport, entre autres, pour les résultats obtenus dans le cadre d'une recherche visée au paragraphe 11° du premier alinéa.

**3.4.** Malgré les paragraphes 6°, 7°, 8° et 9° du premier alinéa de l'article 3.3, aucune autorisation n'est requise pour réaliser des travaux mentionnés au paragraphe 1° du présent article lorsque les exigences du paragraphe 2° sont respectées.

1° Les travaux visent :

a) l'entretien, la réparation ou l'amélioration de toute construction, infrastructure ou de tout ouvrage, dont un camp, un chalet, un chemin ou un sentier, y compris une installation qui leur est accessoire, comme un belvédère ou un escalier;

b) la construction ou la mise en place :

i. d'une dépendance ou d'une installation accessoire à un camp de piégeage, un abri sommaire, un refuge ou un chalet, dont un cabanon, un puits, une prise d'eau ou des installations sanitaires;

ii. d'un camp de piégeage, d'un abri sommaire, d'un refuge ou d'un chalet lorsque, à la date de la prise d'effet du statut de réserve projetée, un tel bâtiment était permis dans le cadre du droit d'usage ou d'occupation octroyé, mais n'avait pas encore été réalisé;

c) la démolition ou la reconstruction d'un camp de piégeage, d'un abri sommaire, d'un refuge ou d'un chalet, y compris une dépendance ou une installation accessoire à une telle construction, dont un cabanon, un puits, une prise d'eau ou des installations sanitaires.

2° Les travaux sont réalisés dans le respect de ce qui suit :

a) les travaux visent une construction, une infrastructure ou un ouvrage dont la présence est permise sur le territoire de la réserve projetée;

b) les travaux sont effectués à l'intérieur de la superficie du terrain ou de l'emprise qui fait l'objet du droit d'usage ou d'occupation dans la réserve projetée, que ce droit résulte d'un bail, d'une servitude ou d'une autre forme de titre, de permis ou d'autorisation;

c) la nature des travaux ou des éléments mis en place par ceux-ci n'auront pas pour effet de porter la surface de terrain qu'il est permis de maintenir déboisée au-delà des limites permises par les dispositions applicables à la vente, la location et l'octroi de droits immobiliers en vertu de la Loi sur les terres du domaine de l'État (L.R.Q., c. T-8.1) et, le cas échéant, des limites prévues dans le cadre d'une autorisation délivrée en lien avec cette construction, cet ouvrage ou cette infrastructure;

d) les travaux sont réalisés conformément aux prescriptions de tout permis ou autorisation délivré pour ceux-ci ou en lien avec la construction, l'infrastructure ou l'ouvrage auxquels ils se rapportent, ainsi que dans le respect des mesures législatives et réglementaires applicables.

Pour l'application du présent article, les travaux de réparation et d'amélioration comprennent les travaux pour le remplacement ou la mise en place d'ouvrages ou d'installations dans le but de se conformer aux exigences d'une réglementation environnementale.

**3.5.** Nul ne peut enfouir, abandonner ou déposer des déchets, de la neige ou d'autres matières résiduelles, si ce n'est dans les poubelles, les installations ou les sites prévus par le ministre ou ailleurs, avec l'autorisation du ministre et conformément aux conditions qu'il fixe.

Malgré le premier alinéa, aucune autorisation n'est requise à l'égard d'une pourvoirie pour utiliser une installation ou un site d'élimination, en conformité avec la Loi sur la qualité de l'environnement et sa réglementation, lorsqu'elle l'utilisait déjà à la date de la prise d'effet du statut de protection de réserve projetée.

## §2.2 Règles de conduite des usagers

**3.6.** Toute personne qui séjourne, pratique une activité ou circule sur le territoire de la réserve projetée est tenue de garder les lieux dans un état satisfaisant et, avant de les quitter, de les remettre autant que possible dans leur état naturel.

**3.7.** Toute personne qui fait un feu de camp est tenue de s'assurer :

1<sup>o</sup> que l'endroit où le feu doit être allumé a été préalablement dégagé dans un rayon suffisant pour empêcher le feu de se propager, notamment par l'enlèvement sur la surface visée des branches, broussailles, feuilles sèches ou autres matériaux combustibles ;

2<sup>o</sup> du maintien d'une personne sur les lieux, pour surveiller le feu ;

3<sup>o</sup> de l'extinction complète du feu avant de quitter les lieux.

**3.8.** Il est interdit dans la réserve projetée :

1<sup>o</sup> de faire du bruit de façon excessive ;

2<sup>o</sup> de se conduire ou de se comporter d'une façon qui dérange indûment les autres usagers ou les empêche de jouir des lieux ;

3<sup>o</sup> de harceler la faune sauvage.

Pour l'application des paragraphes 1<sup>o</sup> et 2<sup>o</sup> du premier alinéa, sont considérés excessifs ou indus les agissements qui sont de nature à perturber de façon substantielle d'autres personnes et qui constituent des conditions inusitées ou anormales de la réalisation d'une activité ou de l'utilisation permise d'un bien, d'un appareil ou d'un instrument sur le territoire de la réserve projetée.

**3.9.** À moins d'avoir été autorisé par le ministre et de se conformer aux conditions fixées, nul ne peut avoir accès, réaliser une activité ou circuler avec un véhicule dans un secteur donné de la réserve projetée, lorsque la signalisation mise en place par le ministre restreint cet accès, cette circulation ou la réalisation de certaines activités en vue de préserver le public d'un danger ou pour éviter de mettre en péril la faune, la flore ou d'autres composantes du milieu naturel.

**3.10.** Nul ne peut détruire, enlever, déplacer ou endommager les affiches, les écriteaux, les avis ou les autres formes de signalisation apposés par le ministre sur le site de la réserve projetée.

## §2.3 Activités diverses sujettes à autorisation

**3.11.** Nul ne peut occuper ou utiliser un même emplacement de la réserve projetée pendant une période de plus de 90 jours dans la même année, à moins d'y être autorisé par le ministre et de respecter les conditions qu'il fixe.

1<sup>o</sup> pour l'application du premier alinéa :

a) l'occupation ou l'utilisation d'un emplacement s'entend notamment du fait :

i. de séjourner ou de s'établir sur la réserve projetée, entre autres à des fins de villégiature ;

ii. d'y installer un campement ou un abri ;

iii. d'y installer, d'y enfouir ou d'y laisser tout bien, dont un équipement, un appareil ou un véhicule ;

b) l'expression « même emplacement » comprend tout autre emplacement situé dans un rayon de 1 kilomètre de cet emplacement ;

2<sup>o</sup> Malgré le premier alinéa, aucune autorisation n'est requise des personnes :

a) qui, à la date de la prise d'effet du statut de protection de réserve projetée, étaient parties à un bail ou bénéficiaient d'un autre droit ou autorisation leur permettant d'occuper légalement le territoire en vertu de la Loi sur les terres du domaine de l'État ou, selon le cas, de la Loi sur la conservation et la mise en valeur de la faune (L.R.Q., c. C-61.1), et qui voient leur droit d'occupation renouvelé ou reconduit aux mêmes conditions, sous réserve des changements possibles dans la tarification ;

b) qui, conformément à la loi, bénéficient d'une sous-location, d'une cession du bail ou du transfert d'un droit ou d'une autorisation, visés au paragraphe a, et qui voient leur droit d'occupation renouvelé ou reconduit aux mêmes conditions, sous réserve des changements possibles dans la tarification ;

c) qui se prévalent de la possibilité d'acquérir un terrain occupé légalement à la date de la prise d'effet du statut de protection de réserve projetée, en vertu de la Loi sur les terres du domaine de l'État.

**3.12.** 1<sup>o</sup> Nul ne peut réaliser des activités d'aménagement forestier pour répondre à des besoins domestiques ou aux fins de maintenir la biodiversité, à moins d'être autorisé par le ministre et de réaliser ces activités conformément aux conditions qu'il fixe.

Les conditions de l'autorisation fixées par le ministre peuvent notamment porter sur les essences d'arbres ou d'arbustes, ainsi que la grosseur des tiges pouvant être coupées, les quantités autorisées et le lieu où ces activités peuvent être effectuées;

2° Malgré le paragraphe 1°, sont exemptées de l'obligation de requérir une autorisation du ministre les personnes qui séjournent ou qui résident sur le territoire de la réserve projetée qui prélèvent le bois requis pour la réalisation d'un feu de camp en plein air.

Une autorisation du ministre n'est pas non plus requise pour le prélèvement de bois de chauffage pour répondre à des besoins domestiques dans les cas et aux conditions suivantes :

a) lorsque le prélèvement vise à approvisionner un camp de piégeage ou un abri sommaire dont la présence est permise sur le territoire de la réserve projetée :

i. si le prélèvement est réalisé par une personne en conformité avec les conditions du permis de récolte de bois de chauffage à des fins domestiques délivré par le ministre des Ressources naturelles et de la Faune en vertu de la Loi sur les forêts ;

ii. si la quantité de bois prélevé n'excède pas, par année, 7 m<sup>3</sup> apparents ;

b) dans les autres cas :

i. si le prélèvement est réalisé à l'intérieur d'un secteur qui est retenu par le ministre des Ressources naturelles et de la Faune comme un secteur pouvant faire l'objet de la délivrance de permis de récolte de bois de chauffage à des fins domestiques en vertu de la Loi sur les forêts, et qui était déjà retenu par lui à ce titre à la date de prise d'effet du statut de protection de réserve projetée ;

ii. si le prélèvement est réalisé par une personne qui, à la date de la prise d'effet du statut de protection de réserve projetée ou dans l'une des 3 années précédentes, était titulaire d'un permis pour la récolte de bois de chauffage à des fins domestiques lui ayant permis d'en récolter sur le territoire de la réserve projetée ;

iii. si le prélèvement est réalisé par une personne en conformité avec les conditions du permis de récolte de bois de chauffage à des fins domestiques délivré par le ministre des Ressources naturelles et de la Faune en vertu de la Loi sur les forêts ;

3° Malgré le paragraphe 1°, aucune autorisation n'est requise d'une personne, autorisée par bail à occuper le territoire de la réserve projetée, conformément aux dispositions du présent plan, pour réaliser une activité d'aménagement forestier pour l'une des fins suivantes :

a) dégager les superficies permises, les entretenir ou effectuer les percées visuelles et les autres prélèvements semblables permis par les dispositions régissant la vente, la location et l'octroi de droits immobiliers en vertu de la Loi sur les terres du domaine de l'État, y compris pour les voies d'accès, escaliers et autres sentiers permis en vertu de ces mêmes dispositions ;

b) dégager les espaces nécessaires à la mise en place ou au raccordement des lignes de distribution, installations et canalisations requises pour la fourniture d'eau, pour des installations sanitaires ou pour la fourniture d'électricité ou de services de télécommunications, ainsi que leurs entretien, réparation, reconstruction ou amélioration.

Cependant, lorsque les travaux visés au sous paragraphe b) du paragraphe 3° sont effectués pour le compte ou sous la responsabilité d'une entreprise qui fournit l'un ou l'autre de ces services, leur réalisation, sauf les cas d'exemption prévus aux articles 3.13 et 3.15, est assujettie à une autorisation préalable du ministre ;

4° Malgré le paragraphe 1°, aucune autorisation n'est requise d'une personne pour réaliser une activité d'aménagement forestier pour maintenir une érablière et récolter des produits de l'érable en vue de répondre à ses besoins domestiques :

a) si l'activité est réalisée par une personne qui, à la date de la prise d'effet du statut de protection de réserve projetée ou dans l'une des 3 années précédentes, était titulaire d'un permis de culture et d'exploitation d'érablière, délivré par le ministre des Ressources naturelles et de la Faune en vertu de la Loi sur les forêts, lui ayant permis d'exercer ses activités d'acériculteur sur le territoire de la réserve projetée ;

b) si l'activité est réalisée à l'intérieur d'une zone qui, selon le permis obtenu, faisait déjà l'objet des activités d'acériculture à la date de prise d'effet du statut de protection de réserve projetée ou dans l'une des 3 années précédentes ;

c) si l'activité est réalisée par une personne en conformité avec les conditions du permis de culture et d'exploitation d'érablière délivré par le ministre des Ressources naturelles et de la Faune en vertu de la Loi sur les forêts.

### §2.4 Exemptions d'autorisation

**3.13.** Malgré les dispositions qui précèdent, aucune autorisation n'est requise d'une personne pour la réalisation d'une activité ou d'une autre forme d'intervention sur le territoire de la réserve projetée s'il est urgent d'agir pour éviter qu'un préjudice ne soit causé à la santé ou à la sécurité de personnes ou afin de réparer ou de prévenir des dommages causés par une catastrophe réelle ou appréhendée. La personne concernée doit cependant informer sans délai le ministre de l'activité ou de l'intervention réalisée par elle.

**3.14.** Les membres d'une communauté autochtone qui, à des fins alimentaires, rituelles ou sociales, réalisent une intervention ou pratiquent une activité sur le territoire de la réserve projetée sont exemptés de l'obligation de requérir une autorisation pour ce faire.

**3.15.** Malgré les dispositions qui précèdent, les activités ou les interventions suivantes, concernant le transport, la distribution ou la production d'électricité qui sont effectuées par la société Hydro-Québec (Société) ou par une autre personne pour son compte, peuvent être réalisées sans que ne soit obtenu au préalable une autorisation du ministre en vertu du présent plan :

1<sup>o</sup> les activités ou interventions requises sur le territoire de la réserve projetée pour compléter un projet dont la réalisation a déjà été autorisée expressément par le gouvernement et le ministre, ou seulement par ce dernier, conformément aux exigences de la Loi sur la qualité de l'environnement (L.R.Q., c. Q-2), si elles sont réalisées conformément aux autorisations délivrées ;

2<sup>o</sup> les activités ou interventions préalables à la préparation et au dépôt d'un rapport d'avant-projet, pour un projet dont une autorisation doit être obtenue en vertu de la Loi sur la qualité de l'environnement ;

3<sup>o</sup> les activités ou interventions liées à un projet qui requiert une autorisation préalable du ministre en vertu de la Loi sur la qualité de l'environnement, lorsque leur réalisation vise à répondre à une demande de précisions ou d'informations complémentaires adressée par le ministre à la Société, si ces activités et interventions sont effectuées en conformité avec la demande formulée ;

4<sup>o</sup> les activités ou interventions de la Société, dont les conditions de réalisation font l'objet d'un protocole conclu entre le ministre et la Société, et qui sont réalisées dans le respect de ces conditions.

La Société tient le ministre informé des différentes activités ou interventions visées par le présent article qu'elle projette réaliser avant de les effectuer sur le territoire de la réserve.

Pour l'application du présent article, les activités et interventions de la Société comprennent, entre autres, les études préliminaires, travaux d'analyse ou de recherche sur le terrain, les travaux requis pour l'étude et la vérification des impacts de corridors et de tracés de lignes de transport ou de distribution, les levés géologiques ou géophysiques, les lignes d'arpentage, ainsi que l'ouverture et l'entretien de chemins d'accès, de construction ou de circulation pour la réalisation de ces travaux.

### §2.5 Dispositions générales

**3.16.** La personne qui, pour son compte, celui d'un groupe ou pour plusieurs personnes, demande une autorisation au ministre est tenue de lui fournir les renseignements et documents qu'il lui précise en vue de permettre l'examen de la demande.

**3.17.** L'autorisation donnée par le ministre qui est de portée générale ou collective peut être communiquée par tout mode approprié auprès des personnes visées qui peuvent s'en prévaloir ou en bénéficier, y compris par un avis affiché ou par une signalisation appropriée au poste d'accueil ou à un autre endroit facilement accessible au public sur le territoire de la réserve projetée ; le ministre peut aussi en remettre un exemplaire à toute personne concernée.

### §3. Activités régies par d'autres lois

Certaines activités susceptibles d'être exercées à l'intérieur de la réserve projetée sont également régies par d'autres dispositions législatives et réglementaires applicables, dont celles qui requièrent la délivrance d'un permis ou d'une autorisation ou le paiement de certains droits. L'exercice de certaines activités peut aussi être prohibé ou limité en vertu d'autres lois ou règlements applicables sur le territoire de la réserve projetée.

Dans les réserves projetées, un encadrement juridique particulier peut, notamment dans les domaines suivants, baliser les activités permises :

— Protection de l'environnement : mesures prévues en particulier par la Loi sur la qualité de l'environnement (L.R.Q., c. Q-2) et sa réglementation ;

— Espèces floristiques désignées menacées ou vulnérables : mesures interdisant notamment le prélèvement de ces espèces en vertu de la Loi sur les espèces menacées ou vulnérables (L.R.Q., c. E-12.01) ;

— Exploitation et conservation des ressources fauniques : mesures prévues par la Loi sur la conservation et la mise en valeur de la faune et sa réglementation (L.R.Q., c. C-61.1), dont les dispositions se rapportant aux pourvoies et aux réserves de castor, ainsi que les mesures contenues dans les lois fédérales applicables, dont la réglementation sur les pêches ;

— Recherche archéologique : mesures prévues en particulier par la Loi sur les biens culturels (L.R.Q., c. B-4) ;

— Accès et droits fonciers liés au domaine de l'État : mesures prévues par la Loi sur les terres du domaine de l'État (L.R.Q., c. T-8.1) et la Loi sur le régime des eaux (L.R.Q., c. R-13) ;

— Circulation : mesures prévues en particulier par la Loi sur les terres du domaine de l'État (L.R.Q., c. T-8.1) ainsi que par la réglementation sur la circulation de véhicules motorisés dans certains milieux fragiles édictée en vertu de la Loi sur la qualité de l'environnement ;

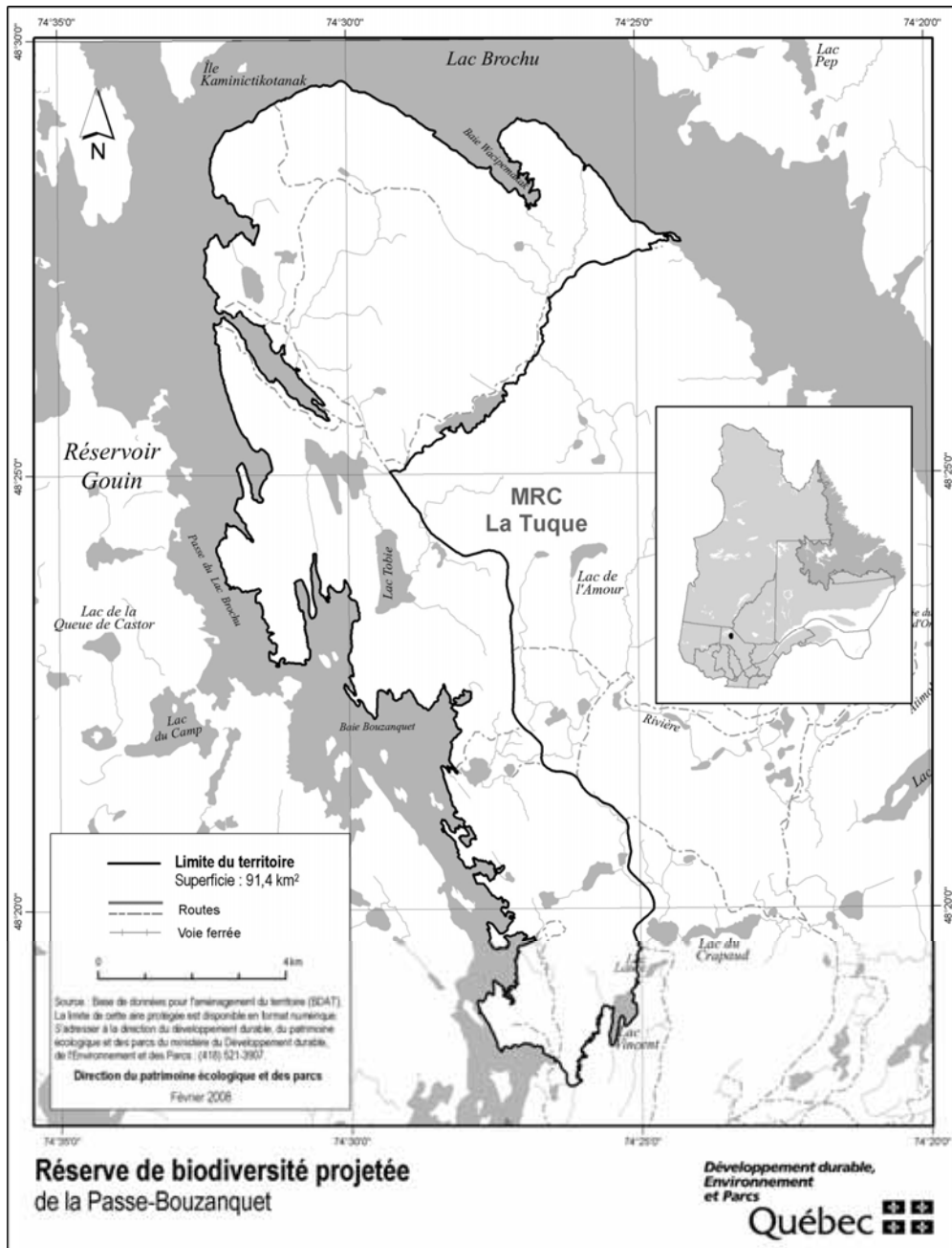
— Normes de construction et d'aménagement : mesures réglementaires adoptées par les autorités municipales régionales et locales en vertu des lois qui leur sont applicables.

#### **4. Responsabilités de la ministre du Développement durable, de l'Environnement et des Parcs**

La conservation et la gestion de la réserve de biodiversité projetée Sikitakan Sipi relèvent de la ministre du Développement durable, de l'Environnement et des Parcs. Elle veille notamment à la surveillance et au contrôle des activités qui peuvent s'y dérouler. Dans sa gestion, la ministre bénéficie de la collaboration et de la participation d'autres intervenants gouvernementaux qui détiennent des responsabilités spécifiques sur ce territoire ou à proximité de celui-ci, tel que le ministre des Ressources naturelles et de la Faune. L'exercice de leurs attributions tiendra notamment compte de la protection souhaitée pour ces milieux naturels et du statut de protection qui leur est maintenant accordé. Aucune mesure de conservation supplémentaire n'est, à ce stade-ci, envisagée. À l'égard du zonage, les objectifs de conservation pour la période de protection provisoire étant les mêmes sur l'ensemble du territoire, la réserve projetée n'est constituée que d'une seule zone de conservation.

## ANNEXE 1

## CARTE DE LA RÉSERVE DE BIODIVERSITÉ PROJETÉE SIKITAKAN SIPI



## STRATÉGIE QUÉBÉCOISE SUR LES AIRES PROTÉGÉES



# Réserve de biodiversité projetée du Plateau-de-la- Pierriche

**Plan de conservation**



Avril 2008



## 1. Statut de protection et toponyme

Le statut de protection du territoire décrit ci-après est celui de réserve de biodiversité projetée, statut régi par la Loi sur la conservation du patrimoine naturel (L.R.Q. c. C-61.01).

Le statut de protection permanent envisagé est celui de «réserve de biodiversité», ce statut étant régi par la Loi sur la conservation du patrimoine naturel.

Le toponyme provisoire est : Réserve de biodiversité projetée du Plateau-de-la-Pierriche. Le toponyme officiel sera déterminé lors de l'attribution d'un statut permanent de protection au territoire.

## 2. Plan et description

### 2.1. Situation géographique, limites et dimensions

Les limites et la localisation de la réserve de biodiversité projetée du Plateau-de-la-Pierriche apparaissent au plan constituant l'annexe 1.

La réserve de biodiversité projetée du Plateau-de-la-Pierriche, qui couvre une superficie de 341,2 km<sup>2</sup>, est située entre le 48°3' et le 48°21' de latitude nord et le 72°59' et le 73°18' de longitude ouest. Elle se localise à environ 60 kilomètres au sud-ouest de Saint-Félicien et 65 kilomètres au sud-ouest de Roberval. La réserve de biodiversité projetée est principalement localisée au sein du territoire non organisé du Lac-Ashuapmushuan au cœur de la MRC du Domaine-du-Roy dans la région administrative du Saguenay-Lac-Saint-Jean et en partie dans le territoire de la ville de La Tuque, dans la MRC du même nom au sein de la région administrative de la Mauricie.

### 2.2. Portrait écologique

La réserve de biodiversité projetée du Plateau-de-la-Pierriche appartient à la province naturelle des Laurentides méridionales. De façon plus précise, elle est principalement localisée au sein du district écologique des Buttes du lac Sauvageau dans l'ensemble physiographique des Buttes du lac Trenché. De petites portions de la réserve projetée font partie des ensembles physiographiques des Basses collines de la rivière Trenché et des Basses collines du lac Meilleur. La réserve de biodiversité projetée du Plateau-de-la-Pierriche vise la protection d'un plateau, lequel constitue un faciès topographique rare.

### 2.2.1. Éléments représentatifs

**Climat :** Le territoire est sous l'influence d'un climat continental dont la température moyenne est de type subpolaire (-1,5°C à -1,9°C), le niveau de précipitations annuelles est de type subhumide (800 à 1 359 mm) et la saison de croissance est de durée moyenne (150 à 179 j). Dans les secteurs sud et est de la réserve projetée, la température moyenne est de type subpolaire douce (1,9°C à 4,5°C) et la saison de croissance est longue (180 à 209 j). Le territoire appartient principalement au domaine bioclimatique de la sapinière à bouleau blanc, mais des secteurs au sud-est de la réserve projetée sont situés dans le domaine bioclimatique de la sapinière à bouleau jaune.

**Géologie et géomorphologie :** Le territoire de la réserve de biodiversité projetée du Plateau-de-la-Pierriche appartient à la province géologique de Grenville, qui est constituée de roches précambriennes ayant été déformées lors des orogènes labradorienne et grenvillienne, il y a plus d'un milliard d'années. L'assise géologique dans la réserve projetée est composée de roches intrusives (granitoïdes à orthopyroxène : charnockite, mangérite, jotunite et syénite à hypersthène), de roches intrusives métamorphisées (migmatite, gneiss charnockitique et granitoïdes à orthopyroxène) et de roches sédimentaires métamorphisées (roches calcosilicatées, marbre, dolomie, schiste et quartzite). Au plan géomorphologique, l'élément dominant est la présence de moraines de fond de moins d'un mètre d'épaisseur, dans le haut des buttes et buttons de la réserve projetée. Des zones d'exposition du roc sont retrouvées sur les sommets et dans les escarpements prononcés alors que du till de fond plus épais est présent dans les bas de pente et les parties concaves. Des dépôts fluvioglaciaires et des dépôts organiques de tourbe ont aussi été identifiés près des cours d'eau et dans des zones de dépression. Dans la réserve de biodiversité projetée, l'altitude varie de 336 m à 625 m.

**Hydrographie :** Le réseau hydrographique de la réserve de biodiversité projetée occupe 6 % du territoire et est composé de près de 470 lacs dont les plus importants sont les lacs Gourmet (188 ha) et Martel (105 ha). L'ensemble du territoire protégé fait partie du bassin versant de la rivière Saint-Maurice. En ce qui concerne les cours d'eau, plusieurs petits ruisseaux de tête drainent le territoire de la réserve de biodiversité projetée et ainsi que quelques rivières dont les principales sont les rivières Pierriche et Bonhomme.

**Couvert végétal :** La réserve de biodiversité projetée du Plateau-de-la-Pierriche est composée de milieux forestiers sur 76 % (257 km<sup>2</sup>) du territoire protégé alors que

7 % correspond à des dénudés secs (roc exposé). Les forêts mixtes occupent 40 % du territoire de la réserve de biodiversité projetée alors que les forêts feuillues occupent 20 % et les forêts résineuses sont observées sur moins de 17 % du territoire. Les peuplements à dominance de bouleaux blancs (*Betula papyrifera*) sont retrouvés sur 30 % du territoire de la réserve de biodiversité projetée alors que les peuplements à dominance de peupliers (*Populus* sp.) et les peuplements à dominance d'épinettes noires (*Picea mariana*) occupent respectivement 11 et 10 % du territoire. Les forêts à dominance de pins gris (*Pinus banksiana*) poussent sur 9 % du territoire de la réserve projetée. En ce qui concerne l'âge des peuplements, 63 % de la réserve de biodiversité projetée est constitué de peuplements de moins de 30 ans alors que les vieilles forêts représentent 3 % du territoire.

### 2.3. Occupations et usages du territoire

Quelques voies de communications permettent d'accéder et de circuler à l'intérieur de la réserve de biodiversité projetée du Plateau-de-la-Pierriche. Le réseau routier de la réserve de biodiversité projetée est constitué de chemins carrossables non pavés et de chemins non carrossables (anciens chemins forestiers). La fragmentation qui en résulte est surtout concentrée aux extrémités est et ouest de la réserve projetée. Neuf sablières et gravières ont été soustraites des limites de la réserve de biodiversité afin de fournir le matériel nécessaire à l'entretien des chemins carrossables non pavés.

Le territoire figure principalement dans les réserves de castor Roberval et Abitibi dans lesquelles les communautés innue de Masteuiash et Atikamekw de Weymontachingue bénéficient de droits particuliers au regard de la chasse et du piégeage des animaux à fourrure. Une petite partie dans la portion ouest de la réserve de biodiversité projetée se trouve à l'extérieur des réserves à castor dans l'UGAF 47 et 50. De plus, la réserve projetée est située dans la zone chasse et pêche 28.

En ce qui concerne les baux fonciers, 84 ont été octroyés à l'intérieur des limites de la réserve de biodiversité projetée du Plateau-de-la-Pierriche. De ces derniers, 81 ont été attribués à des fins personnelles de villégiature (chalet) et trois pour des abris sommaires.

## 3. Régime des activités

### §1. Introduction

Les activités exercées à l'intérieur de la réserve projetée sont principalement régies par les dispositions de la Loi sur la conservation du patrimoine naturel.

Les dispositions de la présente section prévoient des interdictions additionnelles à celles déjà interdites par la loi et elles encadrent la réalisation de certaines activités permises de manière à mieux assurer la protection du milieu naturel dans le respect des principes de conservation et des autres objectifs de gestion des réserves projetées concernées. C'est ainsi que certaines activités sont notamment sujettes à une autorisation préalable du ministre et au respect des conditions fixées par lui pour leur réalisation. Les activités permises et interdites envisagées pour la période qui fait suite à l'octroi d'un statut permanent par le gouvernement sont les mêmes en faisant les ajustements nécessaires pour tenir compte de l'application de l'article 46 de la loi.

Rappelons qu'en vertu de la Loi sur la conservation du patrimoine naturel, les principales activités interdites dans un territoire bénéficiant d'un statut de réserve de biodiversité ou aquatique projetée sont les suivantes :

- l'exploitation minière, gazière ou pétrolière ;
- l'aménagement forestier au sens de l'article 3 de la Loi sur les forêts (L.R.Q., c. F-4.1) ;
- l'exploitation des forces hydrauliques et toute production commerciale ou industrielle d'énergie.

### §2. Interdictions, autorisations préalables et autres conditions d'exercice de certaines activités dans la réserve projetée

#### §2.1 Protection des ressources et du milieu naturel

**3.1.** Sous réserve de l'interdiction prévue au deuxième alinéa, nul ne peut implanter dans la réserve projetée, notamment par ensemencement, des spécimens ou individus d'espèces fauniques indigènes ou non indigènes au milieu, à moins de détenir une autorisation du ministre et de respecter les conditions qu'il fixe.

Nul ne peut ensemençer un cours d'eau ou un plan d'eau à des fins d'aquaculture, de pêche commerciale ou d'une autre fin commerciale.

À moins de détenir une autorisation du ministre et de respecter les conditions qu'il fixe, nul ne peut implanter dans la réserve projetée une espèce floristique non indigène à celle-ci.

En plus des caractéristiques et du nombre des espèces visées, avant de délivrer une autorisation en application du présent article, le ministre prend notamment en compte les risques de déséquilibre pour la biodiversité, l'importance de conserver les différents écosystèmes, les besoins

des espèces qui y vivent, les besoins de réhabilitation de milieux ou d'habitats dégradés au sein de la réserve projetée, de même que l'intérêt de réintroduire certaines espèces disparues.

**3.2.** Nul ne peut utiliser d'engrais ou de fertilisant dans la réserve projetée. Le compost à des fins domestiques est toutefois permis s'il est utilisé à une distance d'au moins 20 mètres d'un cours d'eau ou d'un plan d'eau mesurée à partir de la ligne des hautes eaux.

La ligne des hautes eaux s'entend de celle définie par la Politique de protection des rives, du littoral et des plaines inondables adoptée par le décret n<sup>o</sup> 468-2005 du 18 mai 2005.

**3.3.** À moins d'avoir été autorisé par le ministre et de réaliser l'activité conformément aux conditions qu'il fixe, nul ne peut :

1<sup>o</sup> intervenir dans un milieu humide, dont un marais, un marécage ou une tourbière ;

2<sup>o</sup> modifier le drainage naturel ou le régime hydrique de la réserve, notamment en y créant ou en y aménageant des cours d'eau ou des plans d'eau ;

3<sup>o</sup> creuser, remblayer, obstruer ou détourner tout cours d'eau ou plan d'eau ;

4<sup>o</sup> réaliser l'installation ou mettre en place toute construction, infrastructure ou tout nouvel ouvrage dans le lit, les rives ou la plaine inondable d'un cours d'eau ou un plan d'eau ; aucune autorisation n'est toutefois requise pour les ouvrages mineurs — quai ou plate-forme, abris de bateau — dont la mise en place est réalisée à des fins privées et peut s'effectuer gratuitement en vertu de l'article 2 du Règlement sur le domaine hydrique de l'État édicté par le décret n<sup>o</sup> 81-2003 du 29 janvier 2003 ;

5<sup>o</sup> réaliser une activité autre que celles visées par les paragraphes précédents qui est susceptible de dégrader le lit ou les rives d'un plan d'eau ou d'un cours d'eau ou d'altérer directement et substantiellement la qualité ou les caractéristiques biochimiques de milieux aquatiques, riverains ou humides de la réserve projetée, entre autres, en y déchargeant ou déversant tout déchet ou toute substance polluante ;

6<sup>o</sup> réaliser des travaux d'aménagement du sol, y compris tout enfouissement, terrassement, enlèvement ou déplacement de matériaux de surface ou du couvert végétal, à quelque fin que ce soit, dont les aménagements récréo-touristiques comme la réalisation de sentiers ;

7<sup>o</sup> réaliser l'installation ou mettre en place toute construction, infrastructure ou tout nouvel ouvrage ;

8<sup>o</sup> effectuer la reconstruction ou la démolition d'une construction, d'une infrastructure ou d'un ouvrage ;

9<sup>o</sup> réaliser une activité susceptible de dégrader sévèrement le sol, une formation géologique ou d'endommager le couvert végétal, entre autres, en effectuant du décapage, le creusage de tranchée ou des excavations ;

10<sup>o</sup> utiliser un pesticide, aucune autorisation n'étant toutefois requise pour l'utilisation d'un insectifuge à des fins personnelles ;

11<sup>o</sup> réaliser des activités éducatives ou de recherche, lorsqu'elles sont susceptibles d'endommager ou de perturber de façon substantielle le milieu naturel, notamment par la nature ou l'importance des échantillons prélevés ou par le caractère invasif de la méthode ou du procédé employé ;

12<sup>o</sup> réaliser une compétition sportive, un tournoi, un rallye ou un évènement similaire, lorsque le nombre de personnes susceptibles d'y participer et d'accéder en même temps au territoire de la réserve projetée est de plus de 15 personnes ; aucune autorisation ne peut toutefois être délivrée par le ministre dans le cas où l'activité en cause implique le passage de véhicules motorisés, à moins qu'il ne lui ait été démontré l'impossibilité d'organiser ailleurs l'activité ou les contraintes sévères empêchant le contournement du territoire de la réserve projetée.

Les conditions d'autorisation fixées par le ministre peuvent notamment porter sur la localisation de l'activité autorisée, les méthodes employées, les superficies qui peuvent être dégagées ou déboisées, les types de matériaux pouvant être utilisés, dont ceux prélevés sur le territoire, ainsi que la présence d'ouvrages ou d'installations accessoires. Elles peuvent notamment aussi prévoir l'exigence de réaliser un suivi périodique ou de produire au ministre un rapport, entre autres, pour les résultats obtenus dans le cadre d'une recherche visée au paragraphe 11<sup>o</sup> du premier alinéa.

**3.4.** Malgré les paragraphes 6<sup>o</sup>, 7<sup>o</sup>, 8<sup>o</sup> et 9<sup>o</sup> du premier alinéa de l'article 3.3, aucune autorisation n'est requise pour réaliser des travaux mentionnés au paragraphe 1<sup>o</sup> du présent article lorsque les exigences du paragraphe 2<sup>o</sup> sont respectées.

1° Les travaux visent :

a) l'entretien, la réparation ou l'amélioration de toute construction, infrastructure ou de tout ouvrage, dont un camp, un chalet, un chemin ou un sentier, y compris une installation qui leur est accessoire, comme un belvédère ou un escalier ;

b) la construction ou la mise en place :

i. d'une dépendance ou d'une installation accessoire à un camp de piégeage, un abri sommaire, un refuge ou un chalet, dont un cabanon, un puits, une prise d'eau ou des installations sanitaires ;

ii. d'un camp de piégeage, d'un abri sommaire, d'un refuge ou d'un chalet lorsque, à la date de la prise d'effet du statut de réserve projetée, un tel bâtiment était permis dans le cadre du droit d'usage ou d'occupation octroyé, mais n'avait pas encore été réalisé ;

c) la démolition ou la reconstruction d'un camp de piégeage, d'un abri sommaire, d'un refuge ou d'un chalet, y compris une dépendance ou une installation accessoire à une telle construction, dont un cabanon, un puits, une prise d'eau ou des installations sanitaires.

2° Les travaux sont réalisés dans le respect de ce qui suit :

a) les travaux visent une construction, une infrastructure ou un ouvrage dont la présence est permise sur le territoire de la réserve projetée ;

b) les travaux sont effectués à l'intérieur de la superficie du terrain ou de l'emprise qui fait l'objet du droit d'usage ou d'occupation dans la réserve projetée, que ce droit résulte d'un bail, d'une servitude ou d'une autre forme de titre, de permis ou d'autorisation ;

c) la nature des travaux ou des éléments mis en place par ceux-ci n'auront pas pour effet de porter la surface de terrain qu'il est permis de maintenir déboisée au-delà des limites permises par les dispositions applicables à la vente, la location et l'octroi de droits immobiliers en vertu de la Loi sur les terres du domaine de l'État (L.R.Q., c. T-8.1) et, le cas échéant, des limites prévues dans le cadre d'une autorisation délivrée en lien avec cette construction, cet ouvrage ou cette infrastructure ;

d) les travaux sont réalisés conformément aux prescriptions de tout permis ou autorisation délivré pour ceux-ci ou en lien avec la construction, l'infrastructure ou l'ouvrage auxquels ils se rapportent, ainsi que dans le respect des mesures législatives et réglementaires applicables.

Pour l'application du présent article, les travaux de réparation et d'amélioration comprennent les travaux pour le remplacement ou la mise en place d'ouvrages ou d'installations dans le but de se conformer aux exigences d'une réglementation environnementale.

**3.5.** Nul ne peut enfouir, abandonner ou déposer des déchets, de la neige ou d'autres matières résiduelles, si ce n'est dans les poubelles, les installations ou les sites prévus par le ministre ou ailleurs, avec l'autorisation du ministre et conformément aux conditions qu'il fixe.

Malgré le premier alinéa, aucune autorisation n'est requise à l'égard d'une pourvoirie pour utiliser une installation ou un site d'élimination, en conformité avec la Loi sur la qualité de l'environnement et sa réglementation, lorsqu'elle l'utilisait déjà à la date de la prise d'effet du statut de protection de réserve projetée.

## §2.2 Règles de conduite des usagers

**3.6.** Toute personne qui séjourne, pratique une activité ou circule sur le territoire de la réserve projetée est tenue de garder les lieux dans un état satisfaisant et, avant de les quitter, de les remettre autant que possible dans leur état naturel.

**3.7.** Toute personne qui fait un feu de camp est tenue de s'assurer :

1° que l'endroit où le feu doit être allumé a été préalablement dégagé dans un rayon suffisant pour empêcher le feu de se propager, notamment par l'enlèvement sur la surface visée des branches, broussailles, feuilles sèches ou autres matériaux combustibles ;

2° du maintien d'une personne sur les lieux, pour surveiller le feu ;

3° de l'extinction complète du feu avant de quitter les lieux.

**3.8.** Il est interdit dans la réserve projetée :

1° de faire du bruit de façon excessive ;

2° de se conduire ou de se comporter d'une façon qui dérange indûment les autres usagers ou les empêche de jouir des lieux ;

3° de harceler la faune sauvage.

Pour l'application des paragraphes 1° et 2° du premier alinéa, sont considérés excessifs ou indus les agissements qui sont de nature à perturber de façon substantielle d'autres personnes et qui constituent des condi-

tions inusitées ou anormales de la réalisation d'une activité ou de l'utilisation permise d'un bien, d'un appareil ou d'un instrument sur le territoire de la réserve projetée.

**3.9.** À moins d'avoir été autorisé par le ministre et de se conformer aux conditions fixées, nul ne peut avoir accès, réaliser une activité ou circuler avec un véhicule dans un secteur donné de la réserve projetée, lorsque la signalisation mise en place par le ministre restreint cet accès, cette circulation ou la réalisation de certaines activités en vue de préserver le public d'un danger ou pour éviter de mettre en péril la faune, la flore ou d'autres composantes du milieu naturel.

**3.10.** Nul ne peut détruire, enlever, déplacer ou endommager les affiches, les écriteaux, les avis ou les autres formes de signalisation apposés par le ministre sur le site de la réserve projetée.

### *§2.3 Activités diverses sujettes à autorisation*

**3.11.** Nul ne peut occuper ou utiliser un même emplacement de la réserve projetée pendant une période de plus de 90 jours dans la même année, à moins d'y être autorisé par le ministre et de respecter les conditions qu'il fixe.

1° pour l'application du premier alinéa :

*a)* l'occupation ou l'utilisation d'un emplacement s'entend notamment du fait :

i. de séjourner ou de s'établir sur la réserve projetée, entre autres à des fins de villégiature ;

ii. d'y installer un campement ou un abri ;

iii. d'y installer, d'y enfouir ou d'y laisser tout bien, dont un équipement, un appareil ou un véhicule ;

*b)* l'expression « même emplacement » comprend tout autre emplacement situé dans un rayon de 1 kilomètre de cet emplacement ;

2° Malgré le premier alinéa, aucune autorisation n'est requise des personnes :

*a)* qui, à la date de la prise d'effet du statut de protection de réserve projetée, étaient parties à un bail ou bénéficiaient d'un autre droit ou autorisation leur permettant d'occuper légalement le territoire en vertu de la Loi sur les terres du domaine de l'État ou, selon le cas, de la Loi sur la conservation et la mise en valeur de la

faune (L.R.Q., c. C-61.1), et qui voient leur droit d'occupation renouvelé ou reconduit aux mêmes conditions, sous réserve des changements possibles dans la tarification ;

*b)* qui, conformément à la loi, bénéficient d'une sous-location, d'une cession du bail ou du transfert d'un droit ou d'une autorisation, visés au paragraphe *a*, et qui voient leur droit d'occupation renouvelé ou reconduit aux mêmes conditions, sous réserve des changements possibles dans la tarification ;

*c)* qui se prévalent de la possibilité d'acquérir un terrain occupé légalement à la date de la prise d'effet du statut de protection de réserve projetée, en vertu de la Loi sur les terres du domaine de l'État.

**3.12.** 1° Nul ne peut réaliser des activités d'aménagement forestier pour répondre à des besoins domestiques ou aux fins de maintenir la biodiversité, à moins d'être autorisé par le ministre et de réaliser ces activités conformément aux conditions qu'il fixe.

Les conditions de l'autorisation fixées par le ministre peuvent notamment porter sur les essences d'arbres ou d'arbustes, ainsi que la grosseur des tiges pouvant être coupées, les quantités autorisées et le lieu où ces activités peuvent être effectuées ;

2° Malgré le paragraphe 1°, sont exemptées de l'obligation de requérir une autorisation du ministre les personnes qui séjournent ou qui résident sur le territoire de la réserve projetée qui prélèvent le bois requis pour la réalisation d'un feu de camp en plein air.

Une autorisation du ministre n'est pas non plus requise pour le prélèvement de bois de chauffage pour répondre à des besoins domestiques dans les cas et aux conditions suivantes :

*a)* lorsque le prélèvement vise à approvisionner un camp de piégeage ou un abri sommaire dont la présence est permise sur le territoire de la réserve projetée :

i. si le prélèvement est réalisé par une personne en conformité avec les conditions des permis de récolte de bois de chauffage à des fins domestiques délivré par le ministre des Ressources naturelles et de la Faune en vertu de la Loi sur les forêts ;

ii. si la quantité de bois prélevé n'excède pas, par année, 7 m<sup>3</sup> apparents ;

b) dans les autres cas :

i. si le prélèvement est réalisé à l'intérieur d'un secteur qui est retenu par le ministre des Ressources naturelles et de la Faune comme un secteur pouvant faire l'objet de la délivrance de permis de récolte de bois de chauffage à des fins domestiques en vertu de la Loi sur les forêts, et qui était déjà retenu par lui à ce titre à la date de prise d'effet du statut de protection de réserve projetée ;

ii. si le prélèvement est réalisé par une personne qui, à la date de la prise d'effet du statut de protection de réserve projetée ou dans l'une des 3 années précédentes, était titulaire d'un permis pour la récolte de bois de chauffage à des fins domestiques lui ayant permis d'en récolter sur le territoire de la réserve projetée ;

iii. si le prélèvement est réalisé par une personne en conformité avec les conditions du permis de récolte de bois de chauffage à des fins domestiques délivré par le ministre des Ressources naturelles et de la Faune en vertu de la Loi sur les forêts ;

3° Malgré le paragraphe 1°, aucune autorisation n'est requise d'une personne, autorisée par bail à occuper le territoire de la réserve projetée, conformément aux dispositions du présent plan, pour réaliser une activité d'aménagement forestier pour l'une des fins suivantes :

a) dégager les superficies permises, les entretenir ou effectuer les percées visuelles et les autres prélèvements semblables permis par les dispositions régissant la vente, la location et l'octroi de droits immobiliers en vertu de la Loi sur les terres du domaine de l'État, y compris pour les voies d'accès, escaliers et autres sentiers permis en vertu de ces mêmes dispositions ;

b) dégager les espaces nécessaires à la mise en place ou au raccordement des lignes de distribution, installations et canalisations requises pour la fourniture d'eau, pour des installations sanitaires ou pour la fourniture d'électricité ou de services de télécommunications, ainsi que leurs entretien, réparation, reconstruction ou amélioration.

Cependant, lorsque les travaux visés au sous paragraphe b) du paragraphe 3° sont effectués pour le compte ou sous la responsabilité d'une entreprise qui fournit l'un ou l'autre de ces services, leur réalisation, sauf les cas d'exemption prévus aux articles 3.13 et 3.15, est assujettie à une autorisation préalable du ministre ;

4° Malgré le paragraphe 1°, aucune autorisation n'est requise d'une personne pour réaliser une activité d'aménagement forestier pour maintenir une érablière et récolter des produits de l'érable en vue de répondre à ses besoins domestiques :

a) si l'activité est réalisée par une personne qui, à la date de la prise d'effet du statut de protection de réserve projetée ou dans l'une des 3 années précédentes, était titulaire d'un permis de culture et d'exploitation d'érablière, délivré par le ministre des Ressources naturelles et de la Faune en vertu de la Loi sur les forêts, lui ayant permis d'exercer ses activités d'acériculteur sur le territoire de la réserve projetée ;

b) si l'activité est réalisée à l'intérieur d'une zone qui, selon le permis obtenu, faisait déjà l'objet des activités d'acériculture à la date de prise d'effet du statut de protection de réserve projetée ou dans l'une des 3 années précédentes ;

c) si l'activité est réalisée par une personne en conformité avec les conditions du permis de culture et d'exploitation d'érablière délivré par le ministre des Ressources naturelles et de la Faune en vertu de la Loi sur les forêts.

#### §2.4 Exemptions d'autorisation

**3.13.** Malgré les dispositions qui précèdent, aucune autorisation n'est requise d'une personne pour la réalisation d'une activité ou d'une autre forme d'intervention sur le territoire de la réserve projetée s'il est urgent d'agir pour éviter qu'un préjudice ne soit causé à la santé ou à la sécurité de personnes ou afin de réparer ou de prévenir des dommages causés par une catastrophe réelle ou appréhendée. La personne concernée doit cependant informer sans délai le ministre de l'activité ou de l'intervention réalisée par elle.

**3.14.** Les membres d'une communauté autochtone qui, à des fins alimentaires, rituelles ou sociales, réalisent une intervention ou pratiquent une activité sur le territoire de la réserve projetée sont exemptés de l'obligation de requérir une autorisation pour ce faire.

**3.15.** Malgré les dispositions qui précèdent, les activités ou les interventions suivantes, concernant le transport, la distribution ou la production d'électricité qui sont effectuées par la société Hydro-Québec (Société) ou par une autre personne pour son compte, peuvent être réalisées sans que ne soit obtenu au préalable une autorisation du ministre en vertu du présent plan :

1° les activités ou interventions requises sur le territoire de la réserve projetée pour compléter un projet dont la réalisation a déjà été autorisée expressément par le gouvernement et le ministre, ou seulement par ce dernier, conformément aux exigences de la Loi sur la qualité de l'environnement (L.R.Q., c. Q-2), si elles sont réalisées conformément aux autorisations délivrées ;

2° les activités ou interventions préalables à la préparation et au dépôt d'un rapport d'avant-projet, pour un projet dont une autorisation doit être obtenue en vertu de la Loi sur la qualité de l'environnement;

3° les activités ou interventions liées à un projet qui requiert une autorisation préalable du ministre en vertu de la Loi sur la qualité de l'environnement, lorsque leur réalisation vise à répondre à une demande de précisions ou d'informations complémentaires adressée par le ministre à la Société, si ces activités et interventions sont effectuées en conformité avec la demande formulée;

4° les activités ou interventions de la Société, dont les conditions de réalisation font l'objet d'un protocole conclu entre le ministre et la Société, et qui sont réalisées dans le respect de ces conditions.

La Société tient le ministre informé des différentes activités ou interventions visées par le présent article qu'elle projette réaliser avant de les effectuer sur le territoire de la réserve.

Pour l'application du présent article, les activités et interventions de la Société comprennent, entre autres, les études préliminaires, travaux d'analyse ou de recherche sur le terrain, les travaux requis pour l'étude et la vérification des impacts de corridors et de tracés de lignes de transport ou de distribution, les levés géologiques ou géophysiques, les lignes d'arpentage, ainsi que l'ouverture et l'entretien de chemins d'accès, de construction ou de circulation pour la réalisation de ces travaux.

### §2.5 Dispositions générales

**3.16.** La personne qui, pour son compte, celui d'un groupe ou pour plusieurs personnes, demande une autorisation au ministre est tenue de lui fournir les renseignements et documents qu'il lui précise en vue de permettre l'examen de la demande.

**3.17.** L'autorisation donnée par le ministre qui est de portée générale ou collective peut être communiquée par tout mode approprié auprès des personnes visées qui peuvent s'en prévaloir ou en bénéficier, y compris par un avis affiché ou par une signalisation appropriée au poste d'accueil ou à un autre endroit facilement accessible au public sur le territoire de la réserve projetée; le ministre peut aussi en remettre un exemplaire à toute personne concernée.

### §3. Activités régies par d'autres lois

Certaines activités susceptibles d'être exercées à l'intérieur de la réserve projetée sont également régies par d'autres dispositions législatives et réglementaires applicables, dont celles qui requièrent la délivrance d'un permis ou d'une autorisation ou le paiement de certains droits. L'exercice de certaines activités peut aussi être prohibé ou limité en vertu d'autres lois ou règlements applicables sur le territoire de la réserve projetée.

Dans les réserves projetées, un encadrement juridique particulier peut, notamment dans les domaines suivants, baliser les activités permises :

— Protection de l'environnement : mesures prévues en particulier par la Loi sur la qualité de l'environnement (L.R.Q., c. Q-2) et sa réglementation;

— Espèces floristiques désignées menacées ou vulnérables : mesures interdisant notamment le prélèvement de ces espèces en vertu de la Loi sur les espèces menacées ou vulnérables (L.R.Q., c. E-12.01);

— Exploitation et conservation des ressources fauniques : mesures prévues par la Loi sur la conservation et la mise en valeur de la faune et sa réglementation (L.R.Q., c. C-61.1), dont les dispositions se rapportant aux pourvoies et aux réserves de castor, ainsi que les mesures contenues dans les lois fédérales applicables, dont la réglementation sur les pêches;

— Recherche archéologique : mesures prévues en particulier par la Loi sur les biens culturels (L.R.Q., c. B-4);

— Accès et droits fonciers liés au domaine de l'État : mesures prévues par la Loi sur les terres du domaine de l'État (L.R.Q., c. T-8.1) et la Loi sur le régime des eaux (L.R.Q., c. R-13);

— Circulation : mesures prévues en particulier par la Loi sur les terres du domaine de l'État (L.R.Q., c. T-8.1) ainsi que par la réglementation sur la circulation de véhicules motorisés dans certains milieux fragiles édictée en vertu de la Loi sur la qualité de l'environnement;

— Normes de construction et d'aménagement : mesures réglementaires adoptées par les autorités municipales régionales et locales en vertu des lois qui leur sont applicables.

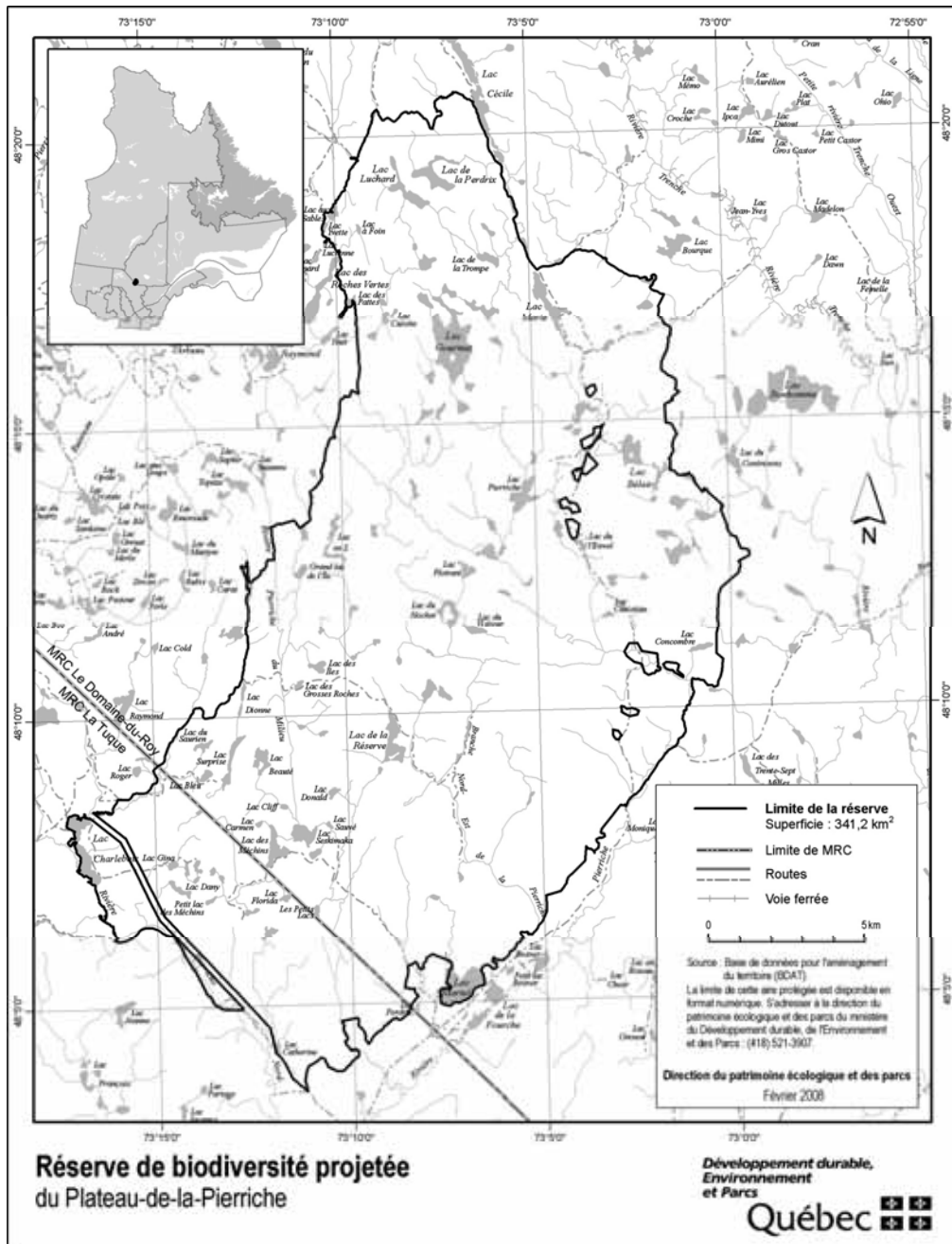
#### **4. Responsabilités de la ministre du Développement durable, de l'Environnement et des Parcs**

La conservation et la gestion de la réserve de biodiversité projetée du Plateau-de-la-Pierriche relèvent de la ministre du Développement durable, de l'Environnement et des Parcs. Elle veille notamment à la surveillance et au contrôle des activités qui peuvent s'y dérouler. Dans sa gestion, la ministre bénéficie de la collaboration et de la participation d'autres intervenants gouvernementaux qui détiennent des responsabilités spécifiques sur ce territoire ou à proximité de celui-ci, tel que le ministre des Ressources naturelles et de la Faune. L'exercice de leurs attributions tiendra notamment compte de la protection souhaitée pour ces milieux naturels et du statut de protection qui leur est maintenant accordé. Aucune mesure de conservation supplémentaire n'est, à ce stade-ci, envisagée. À l'égard du zonage, les objectifs de conservation pour la période de protection provisoire étant les mêmes sur l'ensemble du territoire, la réserve projetée n'est constituée que d'une seule zone de conservation.



ANNEXE 1

CARTE DE LA RÉSERVE DE BIODIVERSITÉ PROJETÉE DU PLATEAU-DE-LA-PIERRICHE



## STRATÉGIE QUÉBÉCOISE SUR LES AIRES PROTÉGÉES



# Réserve de biodiversité projetée des Buttes-et- Buttons-du- Lac-Panache

**Plan de conservation**



Avril 2008

## 1. Statut de protection et toponyme

Le statut de protection du territoire décrit ci-après est celui de réserve de biodiversité projetée, statut régi par la Loi sur la conservation du patrimoine naturel (L.R.Q. c. C-61.01).

Le statut de protection permanent envisagé est celui de «réserve de biodiversité», ce statut étant régi par la Loi sur la conservation du patrimoine naturel.

Le toponyme provisoire est «Réserve de biodiversité projetée des Buttes-et-Buttons-du-Lac-Panache». Le toponyme officiel sera déterminé lors de l'attribution d'un statut permanent de protection au territoire.

## 2. Plan et description

### 2.1. Situation géographique, limites et dimensions

Les limites et la localisation de la réserve de biodiversité projetée des Buttes-et-Buttons-du-Lac-Panache apparaissent au plan constituant l'annexe I.

La réserve de biodiversité projetée des Buttes-et-Buttons-du-Lac-Panache, qui couvre une superficie de 123,4 km<sup>2</sup>, est située entre le 48°13' et le 48°25' de latitude nord et le 72°28' et le 72°42' de longitude ouest. Elle se trouve au sein de la zec de la Lièvre à environ 26 kilomètres au sud-ouest de Roberval. La réserve de biodiversité projetée est localisée en partie dans le territoire non organisé de Lac-Ashuapmushuan et en partie dans le territoire de la municipalité de Sainte-Hedwige, tous deux situés au cœur de la MRC du Domaine-du-Roy dans la région administrative du Saguenay-Lac-Saint-Jean.

### 2.2. Portrait écologique

La réserve de biodiversité projetée des Buttes-et-Buttons-du-Lac-Panache est située dans la province naturelle des Laurentides méridionales. De façon plus précise, elle est localisée à la confluence de trois districts écologiques soit les Buttes du lac aux Goélands, le Coteau du lac à l'Ours et les Buttes du lac des Commissaires. Ces trois districts font partie de l'ensemble physiographique des Buttes du lac des Commissaires. La réserve de biodiversité projetée des Buttes-et-Buttons-du-Lac-Panache vise la d'écosystèmes représentatifs de l'ensemble physiographique (buttes et boutons de till) ainsi que la protection de plusieurs sites archéologiques datant de la période amérindienne préhistorique (12 000 à 450 AA)

### 2.2.1. Éléments représentatifs

**Climat :** Le territoire est sous l'influence d'un climat continental dont la température moyenne est de type subpolaire douce (1,9 à 4,5°C) ou subpolaire dans la portion sud-est de la réserve projetée (-1,5°C à -1,9°C), le niveau de précipitations annuelles est de type subhumide (800 à 1359 mm) et la saison de croissance est de durée moyenne (150 à 179 j). Le territoire appartient au domaine bioclimatique de la sapinière à bouleau blanc.

**Géologie et géomorphologie :** Le territoire de la réserve de biodiversité projetée des Buttes-et-Buttons-du-Lac-Panache appartient à la province géologique de Grenville, qui est constituée de roches précambriennes ayant été déformées lors des orogènes labradorienne et grenvillienne, il y a plus d'un milliard d'années. L'assise géologique dans la réserve projetée est principalement composée de roches intrusives métamorphisées (migmatites). Au plan géomorphologique, le haut des buttes et boutons de la réserve projetée est constitué de till de fond de moins d'un mètre d'épaisseur et de zones d'exposition du roc. Du till de fond plus épais est identifié dans les bas de pente ainsi que des dépôts d'origine fluvioglaciaire et des dépôts organiques de tourbe dans les zones de dépression. Dans la réserve de biodiversité projetée, l'altitude varie de 340 m à 544 m.

**Hydrographie :** Le réseau hydrographique de la réserve de biodiversité projetée occupe environ 6 % du territoire et est composé d'environ 180 lacs. Le lac Panache est le plus important d'entre eux avec 1,7 km<sup>2</sup>. La majeure partie du territoire protégé fait partie du bassin versant de la rivière Saint-Maurice alors que la portion nord-est fait partie du bassin versant de la rivière aux Iroquois. En ce qui concerne les cours d'eau, plusieurs petits ruisseaux de tête drainent le territoire de la réserve de biodiversité projetée ainsi que quelques rivières dont la principale est la rivière Croche.

**Couvert végétal :** La réserve de biodiversité projetée des Buttes-et-Buttons-du-Lac-Panache est constituée de milieux forestiers sur environ 78 % du territoire protégé alors que 3 % correspond à des milieux humides. Les forêts résineuses occupent 42 % du territoire de la réserve de biodiversité projetée alors que les forêts mixtes sont retrouvées sur 20 % et les forêts de feuillus sur moins de 16 %. La pinède grise (*Pinus banksiana*) est le groupement d'essence dominant et est observée sur près de 10 % du territoire. Les peuplements dont le pin gris est l'essence dominante occupent au total près de 22% du territoire. Les forêts à dominance d'épinettes noires (*Picea*

mariana) poussent sur 23 % du territoire et les peuplements à dominance de bouleaux blancs (*Betula papyrifera*) sont retrouvés sur 18 % du territoire de la réserve projetée. En ce qui concerne l'âge des peuplements, 35% de la réserve de biodiversité projetée est constitué de jeunes peuplements en régénération de moins de 30 ans, plus du tiers est constitué de peuplements commercialement matures (plus de 70 ans) alors qu'un peu plus de 1 % de la réserve de biodiversité projetée est constitué de peuplements de plus de 90 ans.

### 2.3. Occupations et usages du territoire

La réserve de biodiversité projetée des Basses-Collines-du-Lac-Archange figure dans l'UGAF 48 et comprend plus précisément six terrains de trappe.

Un parcours de canot-kayak passe par la rivière Croche et traverse le territoire de la réserve de biodiversité projetée en passant par le lac Panache. Le secteur du lac Panache est d'ailleurs une zone de concentration de sites archéologiques amérindiens préhistoriques.

En ce qui concerne les baux fonciers, 54 ont été octroyés à l'intérieur des limites de la réserve de biodiversité projetée. De ces derniers, 51 ont été attribués à des fins personnelles de villégiature (chalet) et trois ont été attribués à des fins d'abris sommaires.

## 3. Régime des activités

### §1. Introduction

Les activités exercées à l'intérieur de la réserve projetée sont principalement régies par les dispositions de la Loi sur la conservation du patrimoine naturel.

Les dispositions de la présente section prévoient des interdictions additionnelles à celles déjà interdites par la loi et elles encadrent la réalisation de certaines activités permises de manière à mieux assurer la protection du milieu naturel dans le respect des principes de conservation et des autres objectifs de gestion des réserves projetées concernées. C'est ainsi que certaines activités sont notamment sujettes à une autorisation préalable du ministre et au respect des conditions fixées par lui pour leur réalisation. Les activités permises et interdites envisagées pour la période qui fait suite à l'octroi d'un statut permanent par le gouvernement sont les mêmes en faisant les ajustements nécessaires pour tenir compte de l'application de l'article 46 de la loi.

Rappelons qu'en vertu de la Loi sur la conservation du patrimoine naturel, les principales activités interdites dans un territoire bénéficiant d'un statut de réserve de biodiversité ou aquatique projetée sont les suivantes :

— l'exploitation minière, gazière ou pétrolière ;

— l'aménagement forestier au sens de l'article 3 de la Loi sur les forêts (L.R.Q., c. F-4.1) ;

— l'exploitation des forces hydrauliques et toute production commerciale ou industrielle d'énergie.

### §2. Interdictions, autorisations préalables et autres conditions d'exercice de certaines activités dans la réserve projetée

#### §2.1 Protection des ressources et du milieu naturel

**3.1.** Sous réserve de l'interdiction prévue au deuxième alinéa, nul ne peut implanter dans la réserve projetée, notamment par ensemencement, des spécimens ou individus d'espèces fauniques indigènes ou non indigènes au milieu, à moins de détenir une autorisation du ministre et de respecter les conditions qu'il fixe.

Nul ne peut ensemer un cours d'eau ou un plan d'eau à des fins d'aquaculture, de pêche commerciale ou d'une autre fin commerciale.

À moins de détenir une autorisation du ministre et de respecter les conditions qu'il fixe, nul ne peut implanter dans la réserve projetée une espèce floristique non indigène à celle-ci.

En plus des caractéristiques et du nombre des espèces visées, avant de délivrer une autorisation en application du présent article, le ministre prend notamment en compte les risques de déséquilibre pour la biodiversité, l'importance de conserver les différents écosystèmes, les besoins des espèces qui y vivent, les besoins de réhabilitation de milieux ou d'habitats dégradés au sein de la réserve projetée, de même que l'intérêt de réintroduire certaines espèces disparues.

**3.2.** Nul ne peut utiliser d'engrais ou de fertilisant dans la réserve projetée. Le compost à des fins domestiques est toutefois permis s'il est utilisé à une distance d'au moins 20 mètres d'un cours d'eau ou d'un plan d'eau mesurée à partir de la ligne des hautes eaux.

La ligne des hautes eaux s'entend de celle définie par la Politique de protection des rives, du littoral et des plaines inondables adoptée par le décret n<sup>o</sup> 468-2005 du 18 mai 2005.

**3.3.** À moins d'avoir été autorisé par le ministre et de réaliser l'activité conformément aux conditions qu'il fixe, nul ne peut :

1° intervenir dans un milieu humide, dont un marais, un marécage ou une tourbière ;

2° modifier le drainage naturel ou le régime hydrique de la réserve, notamment en y créant ou en y aménageant des cours d'eau ou des plans d'eau ;

3° creuser, remblayer, obstruer ou détourner tout cours d'eau ou plan d'eau ;

4° réaliser l'installation ou mettre en place toute construction, infrastructure ou tout nouvel ouvrage dans le lit, les rives ou la plaine inondable d'un cours d'eau ou un plan d'eau ; aucune autorisation n'est toutefois requise pour les ouvrages mineurs — quai ou plate-forme, abris de bateau — dont la mise en place est réalisée à des fins privées et peut s'effectuer gratuitement en vertu de l'article 2 du Règlement sur le domaine hydrique de l'État édicté par le décret n<sup>o</sup> 81-2003 du 29 janvier 2003 ;

5° réaliser une activité autre que celles visées par les paragraphes précédents qui est susceptible de dégrader le lit ou les rives d'un plan d'eau ou d'un cours d'eau ou d'altérer directement et substantiellement la qualité ou les caractéristiques biochimiques de milieux aquatiques, riverains ou humides de la réserve projetée, entre autres, en y déchargeant ou déversant tout déchet ou toute substance polluante ;

6° réaliser des travaux d'aménagement du sol, y compris tout enfouissement, terrassement, enlèvement ou déplacement de matériaux de surface ou du couvert végétal, à quelque fin que ce soit, dont les aménagements récréo-touristiques comme la réalisation de sentiers ;

7° réaliser l'installation ou mettre en place toute construction, infrastructure ou tout nouvel ouvrage ;

8° effectuer la reconstruction ou la démolition d'une construction, d'une infrastructure ou d'un ouvrage ;

9° réaliser une activité susceptible de dégrader sévèrement le sol, une formation géologique ou d'endommager le couvert végétal, entre autres, en effectuant du décapage, le creusage de tranchée ou des excavations ;

10° utiliser un pesticide, aucune autorisation n'étant toutefois requise pour l'utilisation d'un insectifuge à des fins personnelles ;

11° réaliser des activités éducatives ou de recherche, lorsqu'elles sont susceptibles d'endommager ou de perturber de façon substantielle le milieu naturel, notamment par la nature ou l'importance des échantillons prélevés ou par le caractère invasif de la méthode ou du procédé employé ;

12° réaliser une compétition sportive, un tournoi, un rallye ou un événement similaire, lorsque le nombre de personnes susceptibles d'y participer et d'accéder en même temps au territoire de la réserve projetée est de plus de 15 personnes ; aucune autorisation ne peut toutefois être délivrée par le ministre dans le cas où l'activité en cause implique le passage de véhicules motorisés, à moins qu'il ne lui ait été démontré l'impossibilité d'organiser ailleurs l'activité ou les contraintes sévères empêchant le contournement du territoire de la réserve projetée.

Les conditions d'autorisation fixées par le ministre peuvent notamment porter sur la localisation de l'activité autorisée, les méthodes employées, les superficies qui peuvent être dégagées ou déboisées, les types de matériaux pouvant être utilisés, dont ceux prélevés sur le territoire, ainsi que la présence d'ouvrages ou d'installations accessoires. Elles peuvent notamment aussi prévoir l'exigence de réaliser un suivi périodique ou de produire au ministre un rapport, entre autres, pour les résultats obtenus dans le cadre d'une recherche visée au paragraphe 11° du premier alinéa.

**3.4.** Malgré les paragraphes 6°, 7°, 8° et 9° du premier alinéa de l'article 3.3, aucune autorisation n'est requise pour réaliser des travaux mentionnés au paragraphe 1° du présent article lorsque les exigences du paragraphe 2° sont respectées.

1° Les travaux visent :

a) l'entretien, la réparation ou l'amélioration de toute construction, infrastructure ou de tout ouvrage, dont un camp, un chalet, un chemin ou un sentier, y compris une installation qui leur est accessoire, comme un belvédère ou un escalier ;

b) la construction ou la mise en place :

i. d'une dépendance ou d'une installation accessoire à un camp de piégeage, un abri sommaire, un refuge ou un chalet, dont un cabanon, un puits, une prise d'eau ou des installations sanitaires ;

ii. d'un camp de piégeage, d'un abri sommaire, d'un refuge ou d'un chalet lorsque, à la date de la prise d'effet du statut de réserve projetée, un tel bâtiment était permis dans le cadre du droit d'usage ou d'occupation octroyé, mais n'avait pas encore été réalisé ;

c) la démolition ou la reconstruction d'un camp de piégeage, d'un abri sommaire, d'un refuge ou d'un chalet, y compris une dépendance ou une installation accessoire à une telle construction, dont un cabanon, un puits, une prise d'eau ou des installations sanitaires.

2° Les travaux sont réalisés dans le respect de ce qui suit :

a) les travaux visent une construction, une infrastructure ou un ouvrage dont la présence est permise sur le territoire de la réserve projetée ;

b) les travaux sont effectués à l'intérieur de la superficie du terrain ou de l'emprise qui fait l'objet du droit d'usage ou d'occupation dans la réserve projetée, que ce droit résulte d'un bail, d'une servitude ou d'une autre forme de titre, de permis ou d'autorisation ;

c) la nature des travaux ou des éléments mis en place par ceux-ci n'auront pas pour effet de porter la surface de terrain qu'il est permis de maintenir déboisée au-delà des limites permises par les dispositions applicables à la vente, la location et l'octroi de droits immobiliers en vertu de la Loi sur les terres du domaine de l'État (L.R.Q., c. T-8.1) et, le cas échéant, des limites prévues dans le cadre d'une autorisation délivrée en lien avec cette construction, cet ouvrage ou cette infrastructure ;

d) les travaux sont réalisés conformément aux prescriptions de tout permis ou autorisation délivré pour ceux-ci ou en lien avec la construction, l'infrastructure ou l'ouvrage auxquels ils se rapportent, ainsi que dans le respect des mesures législatives et réglementaires applicables.

Pour l'application du présent article, les travaux de réparation et d'amélioration comprennent les travaux pour le remplacement ou la mise en place d'ouvrages ou d'installations dans le but de se conformer aux exigences d'une réglementation environnementale.

**3.5.** Nul ne peut enfouir, abandonner ou déposer des déchets, de la neige ou d'autres matières résiduelles, si ce n'est dans les poubelles, les installations ou les sites prévus par le ministre ou ailleurs, avec l'autorisation du ministre et conformément aux conditions qu'il fixe.

Malgré le premier alinéa, aucune autorisation n'est requise à l'égard d'une pourvoirie pour utiliser une installation ou un site d'élimination, en conformité avec la Loi sur la qualité de l'environnement et sa réglementation, lorsqu'elle l'utilisait déjà à la date de la prise d'effet du statut de protection de réserve projetée.

## §2.2 Règles de conduite des usagers

**3.6.** Toute personne qui séjourne, pratique une activité ou circule sur le territoire de la réserve projetée est tenue de garder les lieux dans un état satisfaisant et, avant de les quitter, de les remettre autant que possible dans leur état naturel.

**3.7.** Toute personne qui fait un feu de camp est tenue de s'assurer :

1° que l'endroit où le feu doit être allumé a été préalablement dégagé dans un rayon suffisant pour empêcher le feu de se propager, notamment par l'enlèvement sur la surface visée des branches, broussailles, feuilles sèches ou autres matériaux combustibles ;

2° du maintien d'une personne sur les lieux, pour surveiller le feu ;

3° de l'extinction complète du feu avant de quitter les lieux.

**3.8.** Il est interdit dans la réserve projetée :

1° de faire du bruit de façon excessive ;

2° de se conduire ou de se comporter d'une façon qui dérange indûment les autres usagers ou les empêche de jouir des lieux ;

3° de harceler la faune sauvage.

Pour l'application des paragraphes 1° et 2° du premier alinéa, sont considérés excessifs ou indus les agissements qui sont de nature à perturber de façon substantielle d'autres personnes et qui constituent des conditions inusitées ou anormales de la réalisation d'une activité ou de l'utilisation permise d'un bien, d'un appareil ou d'un instrument sur le territoire de la réserve projetée.

**3.9.** À moins d'avoir été autorisé par le ministre et de se conformer aux conditions fixées, nul ne peut avoir accès, réaliser une activité ou circuler avec un véhicule dans un secteur donné de la réserve projetée, lorsque la signalisation mise en place par le ministre restreint cet accès, cette circulation ou la réalisation de certaines activités en vue de préserver le public d'un danger ou pour éviter de mettre en péril la faune, la flore ou d'autres composantes du milieu naturel.

**3.10.** Nul ne peut détruire, enlever, déplacer ou endommager les affiches, les écriteaux, les avis ou les autres formes de signalisation apposés par le ministre sur le site de la réserve projetée.

## §2.3 Activités diverses sujettes à autorisation

**3.11.** Nul ne peut occuper ou utiliser un même emplacement de la réserve projetée pendant une période de plus de 90 jours dans la même année, à moins d'y être autorisé par le ministre et de respecter les conditions qu'il fixe.

1<sup>o</sup> pour l'application du premier alinéa :

a) l'occupation ou l'utilisation d'un emplacement s'entend notamment du fait :

i. de séjourner ou de s'établir sur la réserve projetée, entre autres à des fins de villégiature ;

ii. d'y installer un campement ou un abri ;

iii. d'y installer, d'y enfouir ou d'y laisser tout bien, dont un équipement, un appareil ou un véhicule ;

b) l'expression « même emplacement » comprend tout autre emplacement situé dans un rayon de 1 kilomètre de cet emplacement ;

2<sup>o</sup> Malgré le premier alinéa, aucune autorisation n'est requise des personnes :

a) qui, à la date de la prise d'effet du statut de protection de réserve projetée, étaient parties à un bail ou bénéficiaient d'un autre droit ou autorisation leur permettant d'occuper légalement le territoire en vertu de la Loi sur les terres du domaine de l'État ou, selon le cas, de la Loi sur la conservation et la mise en valeur de la faune (L.R.Q., c. C-61.1), et qui voient leur droit d'occupation renouvelé ou reconduit aux mêmes conditions, sous réserve des changements possibles dans la tarification ;

b) qui, conformément à la loi, bénéficient d'une sous-location, d'une cession du bail ou du transfert d'un droit ou d'une autorisation, visés au paragraphe a, et qui voient leur droit d'occupation renouvelé ou reconduit aux mêmes conditions, sous réserve des changements possibles dans la tarification ;

c) qui se prévalent de la possibilité d'acquérir un terrain occupé légalement à la date de la prise d'effet du statut de protection de réserve projetée, en vertu de la Loi sur les terres du domaine de l'État.

**3.12.** 1<sup>o</sup> Nul ne peut réaliser des activités d'aménagement forestier pour répondre à des besoins domestiques ou aux fins de maintenir la biodiversité, à moins d'être autorisé par le ministre et de réaliser ces activités conformément aux conditions qu'il fixe.

Les conditions de l'autorisation fixées par le ministre peuvent notamment porter sur les essences d'arbres ou d'arbustes, ainsi que la grosseur des tiges pouvant être coupées, les quantités autorisées et le lieu où ces activités peuvent être effectuées ;

2<sup>o</sup> Malgré le paragraphe 1<sup>o</sup>, sont exemptées de l'obligation de requérir une autorisation du ministre les personnes qui séjournent ou qui résident sur le territoire de la réserve projetée qui prélèvent le bois requis pour la réalisation d'un feu de camp en plein air.

Une autorisation du ministre n'est pas non plus requise pour le prélèvement de bois de chauffage pour répondre à des besoins domestiques dans les cas et aux conditions suivantes :

a) lorsque le prélèvement vise à approvisionner un camp de piégeage ou un abri sommaire dont la présence est permise sur le territoire de la réserve projetée :

i. si le prélèvement est réalisé par une personne en conformité avec les conditions du permis de récolte de bois de chauffage à des fins domestiques délivré par le ministre des Ressources naturelles et de la Faune en vertu de la Loi sur les forêts ;

ii. si la quantité de bois prélevé n'excède pas, par année, 7 m<sup>3</sup> apparents ;

b) dans les autres cas :

i. si le prélèvement est réalisé à l'intérieur d'un secteur qui est retenu par le ministre des Ressources naturelles et de la Faune comme un secteur pouvant faire l'objet de la délivrance de permis de récolte de bois de chauffage à des fins domestiques en vertu de la Loi sur les forêts, et qui était déjà retenu par lui à ce titre à la date de prise d'effet du statut de protection de réserve projetée ;

ii. si le prélèvement est réalisé par une personne qui, à la date de la prise d'effet du statut de protection de réserve projetée ou dans l'une des 3 années précédentes, était titulaire d'un permis pour la récolte de bois de chauffage à des fins domestiques lui ayant permis d'en récolter sur le territoire de la réserve projetée ;

iii. si le prélèvement est réalisé par une personne en conformité avec les conditions du permis de récolte de bois de chauffage à des fins domestiques délivré par le ministre des Ressources naturelles et de la Faune en vertu de la Loi sur les forêts ;

3<sup>o</sup> Malgré le paragraphe 1<sup>o</sup>, aucune autorisation n'est requise d'une personne, autorisée par bail à occuper le territoire de la réserve projetée, conformément aux dispositions du présent plan, pour réaliser une activité d'aménagement forestier pour l'une des fins suivantes :

a) dégager les superficies permises, les entretenir ou effectuer les percées visuelles et les autres prélèvements semblables permis par les dispositions régissant la vente, la location et l'octroi de droits immobiliers en vertu de la Loi sur les terres du domaine de l'État, y compris pour les voies d'accès, escaliers et autres sentiers permis en vertu de ces mêmes dispositions ;

b) dégager les espaces nécessaires à la mise en place ou au raccordement des lignes de distribution, installations et canalisations requises pour la fourniture d'eau, pour des installations sanitaires ou pour la fourniture d'électricité ou de services de télécommunications, ainsi que leurs entretien, réparation, reconstruction ou amélioration.

Cependant, lorsque les travaux visés au sous paragraphe b du paragraphe 3° sont effectués pour le compte ou sous la responsabilité d'une entreprise qui fournit l'un ou l'autre de ces services, leur réalisation, sauf les cas d'exemption prévus aux articles 3.13 et 3.15, est assujettie à une autorisation préalable du ministre ;

4° Malgré le paragraphe 1°, aucune autorisation n'est requise d'une personne pour réaliser une activité d'aménagement forestier pour maintenir une érablière et récolter des produits de l'érable en vue de répondre à ses besoins domestiques :

a) si l'activité est réalisée par une personne qui, à la date de la prise d'effet du statut de protection de réserve projetée ou dans l'une des 3 années précédentes, était titulaire d'un permis de culture et d'exploitation d'érablière, délivré par le ministre des Ressources naturelles et de la Faune en vertu de la Loi sur les forêts, lui ayant permis d'exercer ses activités d'acériculteur sur le territoire de la réserve projetée ;

b) si l'activité est réalisée à l'intérieur d'une zone qui, selon le permis obtenu, faisait déjà l'objet des activités d'acériculture à la date de prise d'effet du statut de protection de réserve projetée ou dans l'une des 3 années précédentes ;

c) si l'activité est réalisée par une personne en conformité avec les conditions du permis de culture et d'exploitation d'érablière délivré par le ministre des Ressources naturelles et de la Faune en vertu de la Loi sur les forêts.

#### §2.4 Exemptions d'autorisation

**3.13.** Malgré les dispositions qui précèdent, aucune autorisation n'est requise d'une personne pour la réalisation d'une activité ou d'une autre forme d'intervention sur le territoire de la réserve projetée s'il est urgent

d'agir pour éviter qu'un préjudice ne soit causé à la santé ou à la sécurité de personnes ou afin de réparer ou de prévenir des dommages causés par une catastrophe réelle ou appréhendée. La personne concernée doit cependant informer sans délai le ministre de l'activité ou de l'intervention réalisée par elle.

**3.14.** Les membres d'une communauté autochtone qui, à des fins alimentaires, rituelles ou sociales, réalisent une intervention ou pratiquent une activité sur le territoire de la réserve projetée sont exemptés de l'obligation de requérir une autorisation pour ce faire.

**3.15.** Malgré les dispositions qui précèdent, les activités ou les interventions suivantes, concernant le transport, la distribution ou la production d'électricité qui sont effectuées par la société Hydro-Québec (Société) ou par une autre personne pour son compte, peuvent être réalisées sans que ne soit obtenu au préalable une autorisation du ministre en vertu du présent plan :

1° les activités ou interventions requises sur le territoire de la réserve projetée pour compléter un projet dont la réalisation a déjà été autorisée expressément par le gouvernement et le ministre, ou seulement par ce dernier, conformément aux exigences de la Loi sur la qualité de l'environnement (L.R.Q., c. Q-2), si elles sont réalisées conformément aux autorisations délivrées ;

2° les activités ou interventions préalables à la préparation et au dépôt d'un rapport d'avant-projet, pour un projet dont une autorisation doit être obtenue en vertu de la Loi sur la qualité de l'environnement ;

3° les activités ou interventions liées à un projet qui requiert une autorisation préalable du ministre en vertu de la Loi sur la qualité de l'environnement, lorsque leur réalisation vise à répondre à une demande de précisions ou d'informations complémentaires adressée par le ministre à la Société, si ces activités et interventions sont effectuées en conformité avec la demande formulée ;

4° les activités ou interventions de la Société, dont les conditions de réalisation font l'objet d'un protocole conclu entre le ministre et la Société, et qui sont réalisées dans le respect de ces conditions.

La Société tient le ministre informé des différentes activités ou interventions visées par le présent article qu'elle projette réaliser avant de les effectuer sur le territoire de la réserve.

Pour l'application du présent article, les activités et interventions de la Société comprennent, entre autres, les études préliminaires, travaux d'analyse ou de recherche sur le terrain, les travaux requis pour l'étude et la



vérification des impacts de corridors et de tracés de lignes de transport ou de distribution, les levés géologiques ou géophysiques, les lignes d'arpentage, ainsi que l'ouverture et l'entretien de chemins d'accès, de construction ou de circulation pour la réalisation de ces travaux.

### §2.5 Dispositions générales

**3.16.** La personne qui, pour son compte, celui d'un groupe ou pour plusieurs personnes, demande une autorisation au ministre est tenue de lui fournir les renseignements et documents qu'il lui précise en vue de permettre l'examen de la demande.

**3.17.** L'autorisation donnée par le ministre qui est de portée générale ou collective peut être communiquée par tout mode approprié auprès des personnes visées qui peuvent s'en prévaloir ou en bénéficier, y compris par un avis affiché ou par une signalisation appropriée au poste d'accueil ou à un autre endroit facilement accessible au public sur le territoire de la réserve projetée; le ministre peut aussi en remettre un exemplaire à toute personne concernée.

### §3. Activités régies par d'autres lois

Certaines activités susceptibles d'être exercées à l'intérieur de la réserve projetée sont également régies par d'autres dispositions législatives et réglementaires applicables, dont celles qui requièrent la délivrance d'un permis ou d'une autorisation ou le paiement de certains droits. L'exercice de certaines activités peut aussi être prohibé ou limité en vertu d'autres lois ou règlements applicables sur le territoire de la réserve projetée.

Dans les réserves projetées, un encadrement juridique particulier peut, notamment dans les domaines suivants, baliser les activités permises :

— Protection de l'environnement : mesures prévues en particulier par la Loi sur la qualité de l'environnement (L.R.Q., c. Q-2) et sa réglementation ;

— Espèces floristiques désignées menacées ou vulnérables : mesures interdisant notamment le prélèvement de ces espèces en vertu de la Loi sur les espèces menacées ou vulnérables (L.R.Q., c. E-12.01) ;

— Exploitation et conservation des ressources fauniques : mesures prévues par la Loi sur la conservation et la mise en valeur de la faune et sa réglementation (L.R.Q., c. C-61.1), dont les dispositions se rapportant aux pourvoies et aux réserves de castor, ainsi que les mesures contenues dans les lois fédérales applicables, dont la réglementation sur les pêches ;

— Recherche archéologique : mesures prévues en particulier par la Loi sur les biens culturels (L.R.Q., c. B-4) ;

— Accès et droits fonciers liés au domaine de l'État : mesures prévues par la Loi sur les terres du domaine de l'État (L.R.Q., c. T-8.1) et la Loi sur le régime des eaux (L.R.Q., c. R-13) ;

— Circulation : mesures prévues en particulier par la Loi sur les terres du domaine de l'État (L.R.Q., c. T-8.1) ainsi que par la réglementation sur la circulation de véhicules motorisés dans certains milieux fragiles édictée en vertu de la Loi sur la qualité de l'environnement ;

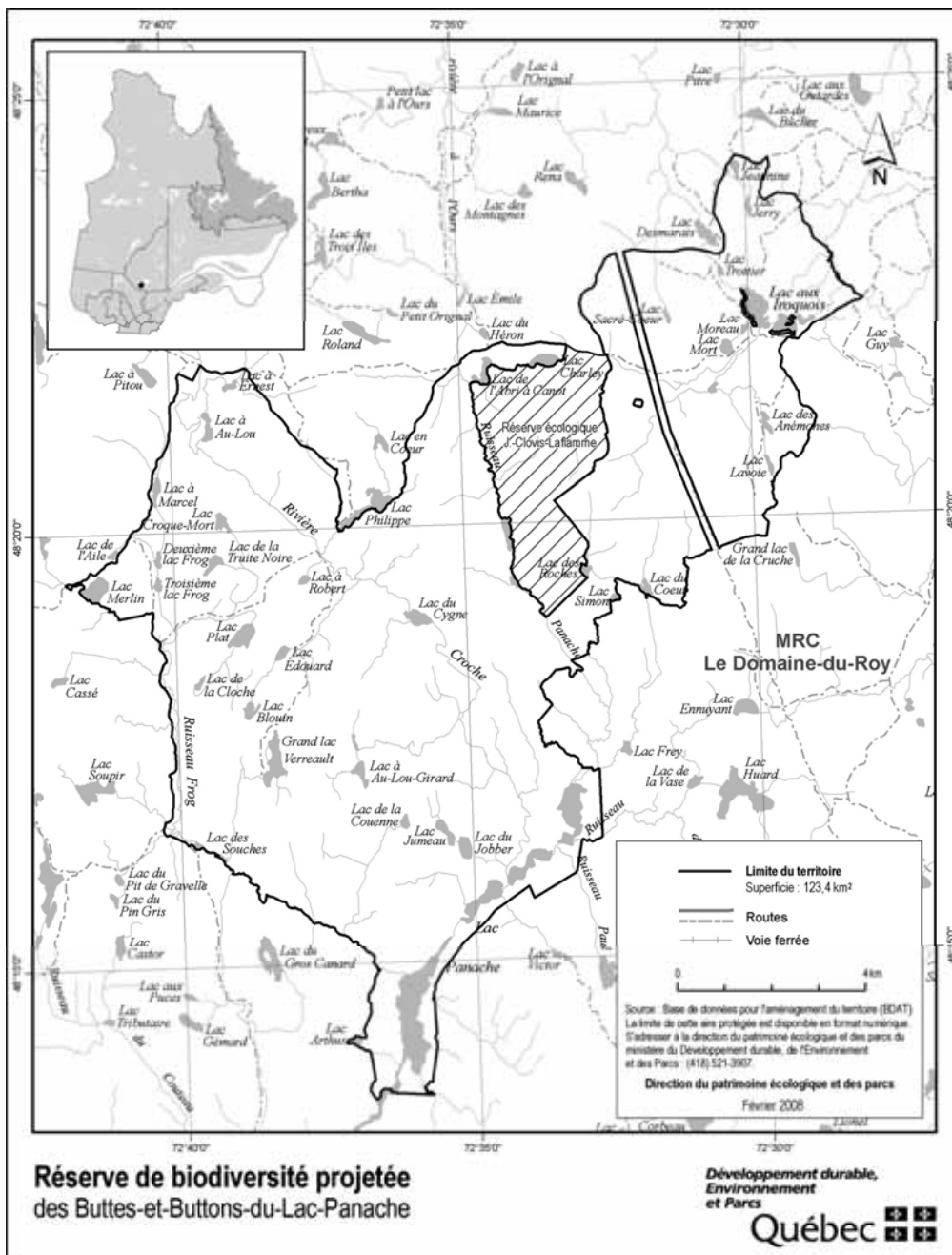
— Normes de construction et d'aménagement : mesures réglementaires adoptées par les autorités municipales régionales et locales en vertu des lois qui leur sont applicables.

## 4. Responsabilités de la ministre du Développement durable, de l'Environnement et des Parcs

La conservation et la gestion de la réserve de biodiversité projetée des Buttes-et-Buttons-du-Lac-Panache relèvent de la ministre du Développement durable, de l'Environnement et des Parcs. Elle veille notamment à la surveillance et au contrôle des activités qui peuvent s'y dérouler. Dans sa gestion, la ministre bénéficie de la collaboration et de la participation d'autres intervenants gouvernementaux qui détiennent des responsabilités spécifiques sur ce territoire ou à proximité de celui-ci, tel que le ministre des Ressources naturelles et de la Faune. L'exercice de leurs attributions tiendra notamment compte de la protection souhaitée pour ces milieux naturels et du statut de protection qui leur est maintenant accordé. Aucune mesure de conservation supplémentaire n'est, à ce stade-ci, envisagée. À l'égard du zonage, les objectifs de conservation pour la période de protection provisoire étant les mêmes sur l'ensemble du territoire, la réserve projetée n'est constituée que d'une seule zone de conservation.

## ANNEXE 1

## CARTE DE LA RÉSERVE DE BIODIVERSITÉ PROJÉTÉE DES BUTTES-ET-BUTTONS-DU-LAC-PANACHE



STRATÉGIE QUÉBÉCOISE SUR LES AIRES PROTÉGÉES



**Réserve de  
biodiversité  
projetée de la  
Forêt-  
Montmorency**

**Plan de conservation**

**Avril 2008**

## 1. Statut de protection et toponyme

Le statut de protection du territoire décrit ci-après est celui de réserve de biodiversité projetée, statut régi par la Loi sur la conservation du patrimoine naturel (L.R.Q. c. C-61.01).

Le statut de protection permanent envisagé est celui de «réserve de biodiversité», ce statut étant régi par la Loi sur la conservation du patrimoine naturel.

Le toponyme provisoire est : Réserve de biodiversité projetée de la Forêt-Montmorency. Le toponyme officiel sera déterminé lors de l'attribution d'un statut permanent de protection au territoire.

## 2. Plan et description

### 2.1. Situation géographique, limites et dimensions

Les limites et la localisation de la réserve de biodiversité projetée de la Forêt-Montmorency apparaissent au plan constituant l'annexe 1.

La réserve de biodiversité projetée de la Forêt-Montmorency, qui couvre une superficie de 8,7 km<sup>2</sup>, est située entre le 47°12' et le 47°23' de latitude nord et le 71°5' et le 71°11' de longitude ouest. Elle se localise à environ 30 kilomètres au nord-est de Stoneham et 45 kilomètres au nord de Québec. La réserve de biodiversité projetée est localisée à l'intérieur du territoire non organisé du Lac-Jacques-Cartier au cœur de la MRC de la Côte-de-Beaupré dans la région administrative de la Capitale-Nationale.

### 2.2. Portrait écologique

La réserve de biodiversité projetée de la Forêt-Montmorency est située dans la province naturelle des Laurentides méridionales. De façon plus précise, elle est principalement localisée au sein du district écologique des Basses collines de la rivière Noire au sein de l'ensemble physiographique des Hautes collines du lac des Neiges. Une petite portion de la section sud de la réserve de biodiversité projetée fait partie de l'ensemble physiographique du Massif de la rivière Jacques-Cartier. La réserve de biodiversité projetée de la Forêt-Montmorency vise la protection d'une bande riveraine dont la largeur est généralement de 60 mètres d'un tronçon de la rivière Montmorency et de la rivière Noire. Une partie du bassin versant du lac Laflamme ainsi qu'une colline, un versant et un marais sont aussi protégés par cette réserve de biodiversité projetée. Les limites de cette aire protégée ont été déterminées par les étudiants du département des sciences du bois et de la forêt de l'Université Laval afin de protéger les milieux représentatifs de la

forêt Montmorency. La présence de cette aire protégée au sein d'une forêt de recherche et d'enseignement permettra aux futurs ingénieurs forestiers de développer des connaissances pratiques en matière de protection de la biodiversité et d'aménagement durable des forêts.

### 2.2.1. Éléments représentatifs

**Climat :** Le territoire est sous l'influence d'un climat continental dont la température moyenne est de type subpolaire (-1.5°C à -1.9°C), le niveau de précipitations annuelles est de type humide (plus de 1360 mm) et la saison de croissance est de durée moyenne (150 à 179 j). Le territoire appartient au domaine bioclimatique de la sapinière à bouleau blanc.

**Géologie et géomorphologie :** Le territoire de la réserve de biodiversité projetée de la Forêt-Montmorency appartient à la province géologique de Grenville, qui est constituée de roches précambriennes ayant été déformées lors des orogènes labradorienne et grenvillienne, il y a plus d'un milliard d'années. L'assise géologique dans la réserve projetée est principalement composée de roches intrusives métamorphosées (gneiss charnockitique et granitoïdes à orthopyroxène). Au plan géomorphologique, l'élément dominant est la présence de till de fond de plus d'un mètre d'épaisseur qui est présent dans les bas de pente et les parties concaves. Dans le haut des collines et dans les pentes escarpées, des moraines de fond de moins d'un mètre d'épaisseur sont retrouvées. Des alluvions fluviatiles sont aussi observés à l'endroit d'anciens méandres près des rivières et ruisseaux actuels. Des dépôts organiques de tourbe sont aussi présents dans des zones de dépressions. Dans la réserve de biodiversité projetée, l'altitude varie de 501 m à 920 m.

**Hydrographie :** Le réseau hydrographique de la réserve de biodiversité projetée occupe près de 6 % du territoire. La réserve protège un tronçon d'environ 12 kilomètres de la rivière Montmorency, un tronçon d'environ 10 kilomètres de la rivière Noire et le lac Laflamme dont la superficie est d'un peu plus de 6 hectares. La presque totalité de l'aire protégée fait partie du bassin versant de la rivière Montmorency sauf une partie de la pointe sud qui fait partie du bassin versant de la rivière Jacques-Cartier.

**Couvert végétal :** La réserve de biodiversité projetée de la Forêt-Montmorency est constituée de milieux forestiers sur 91 % (146 km<sup>2</sup>) du territoire protégé. Les forêts mixtes occupent 54 % du territoire de la réserve de biodiversité projetée alors que les forêts résineuses sont retrouvées sur 36 %. Les sapinières (*Abies balsamea*) qui occupent près de 25 % du territoire et les bétulaies à bouleaux blancs (*Betula papyrifera*) avec sapins ou épinettes blanches (*Picea glauca*) qui sont observées sur

près de 22 % du territoire sont les groupements d'essences dominants. De petits peuplements contiennent du bouleau jaune (*Betula alleghaniensis*) et des plantations d'épinettes blanches et d'épinettes noires. En ce qui concerne l'âge des peuplements, 45% de la réserve de biodiversité projetée soit 4 km<sup>2</sup> est constitué de peuplements de plus de 30 à 50 ans et 42 % de peuplements de moins de 30 ans.

### 2.2.2. Éléments remarquables

Des Garrots d'Islande (*Bucephala Islandica*), une espèce susceptible d'être désignée vulnérable ou menacée, ont été recensés dans la portion nord-ouest de la réserve de biodiversité projetée.

### 2.3. Occupations et usages du territoire

Quelques voies de communication permettent d'accéder et de circuler à l'intérieur de la réserve de biodiversité projetée de la Forêt-Montmorency. Le réseau routier de la réserve de biodiversité projetée est constitué de chemins carrossables non pavés et de chemins non carrossables (anciens chemins forestiers).

La réserve de biodiversité projetée de la Forêt-Montmorency se trouve au sein de la Forêt Montmorency, un territoire géré par l'Université Laval à des fins de recherche et d'enseignement. Des activités récréatives de plein-air et de l'hébergement y sont aussi offertes.

En ce qui concerne l'exploitation de la faune, le territoire figure principalement dans l'unité de gestion des animaux à fourrure (UGAF) 39.

Aucun bail foncier n'a été octroyé à l'intérieur des limites de la réserve de biodiversité projetée Montmorency.

## 3. Régime des activités

### §1. Introduction

Les activités exercées à l'intérieur de la réserve projetée sont principalement régies par les dispositions de la Loi sur la conservation du patrimoine naturel.

Les dispositions de la présente section prévoient des interdictions additionnelles à celles déjà interdites par la loi et elles encadrent la réalisation de certaines activités permises de manière à mieux assurer la protection du milieu naturel dans le respect des principes de conservation et des autres objectifs de gestion des réserves projetées concernées. C'est ainsi que certaines activités sont notamment sujettes à une autorisation préalable du ministre et au respect des conditions fixées par lui pour leur réalisation. Les activités permises et interdites envi-

sagées pour la période qui fait suite à l'octroi d'un statut permanent par le gouvernement sont les mêmes en faisant les ajustements nécessaires pour tenir compte de l'application de l'article 46 de la loi.

Rappelons qu'en vertu de la Loi sur la conservation du patrimoine naturel, les principales activités interdites dans un territoire bénéficiant d'un statut de réserve de biodiversité ou aquatique projetée sont les suivantes :

— l'exploitation minière, gazière ou pétrolière ;

— l'aménagement forestier au sens de l'article 3 de la Loi sur les forêts (L.R.Q., c. F-4.1) ;

— l'exploitation des forces hydrauliques et toute production commerciale ou industrielle d'énergie.

### §2. Interdictions, autorisations préalables et autres conditions d'exercice de certaines activités dans la réserve projetée

#### §2.1 Protection des ressources et du milieu naturel

**3.1.** Sous réserve de l'interdiction prévue au deuxième alinéa, nul ne peut planter dans la réserve projetée, notamment par ensemencement, des spécimens ou individus d'espèces fauniques indigènes ou non indigènes au milieu, à moins de détenir une autorisation du ministre et de respecter les conditions qu'il fixe.

Nul ne peut ensemer un cours d'eau ou un plan d'eau à des fins d'aquaculture, de pêche commerciale ou d'une autre fin commerciale.

À moins de détenir une autorisation du ministre et de respecter les conditions qu'il fixe, nul ne peut planter dans la réserve projetée une espèce floristique non indigène à celle-ci.

En plus des caractéristiques et du nombre des espèces visées, avant de délivrer une autorisation en application du présent article, le ministre prend notamment en compte les risques de déséquilibre pour la biodiversité, l'importance de conserver les différents écosystèmes, les besoins des espèces qui y vivent, les besoins de réhabilitation de milieux ou d'habitats dégradés au sein de la réserve projetée, de même que l'intérêt de réintroduire certaines espèces disparues.

**3.2.** Nul ne peut utiliser d'engrais ou de fertilisant dans la réserve projetée. Le compost à des fins domestiques est toutefois permis s'il est utilisé à une distance d'au moins 20 mètres d'un cours d'eau ou d'un plan d'eau mesurée à partir de la ligne des hautes eaux.

La ligne des hautes eaux s'entend de celle définie par la Politique de protection des rives, du littoral et des plaines inondables adoptée par le décret n<sup>o</sup> 468-2005 du 18 mai 2005.

**3.3.** À moins d'avoir été autorisé par le ministre et de réaliser l'activité conformément aux conditions qu'il fixe, nul ne peut :

1<sup>o</sup> intervenir dans un milieu humide, dont un marais, un marécage ou une tourbière ;

2<sup>o</sup> modifier le drainage naturel ou le régime hydrique de la réserve, notamment en y créant ou en y aménageant des cours d'eau ou des plans d'eau ;

3<sup>o</sup> creuser, remblayer, obstruer ou détourner tout cours d'eau ou plan d'eau ;

4<sup>o</sup> réaliser l'installation ou mettre en place toute construction, infrastructure ou tout nouvel ouvrage dans le lit, les rives ou la plaine inondable d'un cours d'eau ou un plan d'eau ; aucune autorisation n'est toutefois requise pour les ouvrages mineurs — quai ou plate-forme, abris de bateau — dont la mise en place est réalisée à des fins privées et peut s'effectuer gratuitement en vertu de l'article 2 du Règlement sur le domaine hydrique de l'État édicté par le décret n<sup>o</sup> 81-2003 du 29 janvier 2003 ;

5<sup>o</sup> réaliser une activité autre que celles visées par les paragraphes précédents qui est susceptible de dégrader le lit ou les rives d'un plan d'eau ou d'un cours d'eau ou d'altérer directement et substantiellement la qualité ou les caractéristiques biochimiques de milieux aquatiques, riverains ou humides de la réserve projetée, entre autres, en y déchargeant ou déversant tout déchet ou toute substance polluante ;

6<sup>o</sup> réaliser des travaux d'aménagement du sol, y compris tout enfouissement, terrassement, enlèvement ou déplacement de matériaux de surface ou du couvert végétal, à quelque fin que ce soit, dont les aménagements récréo-touristiques comme la réalisation de sentiers ;

7<sup>o</sup> réaliser l'installation ou mettre en place toute construction, infrastructure ou tout nouvel ouvrage ;

8<sup>o</sup> effectuer la reconstruction ou la démolition d'une construction, d'une infrastructure ou d'un ouvrage ;

9<sup>o</sup> réaliser une activité susceptible de dégrader sévèrement le sol, une formation géologique ou d'endommager le couvert végétal, entre autres, en effectuant du décapage, le creusage de tranchée ou des excavations ;

10<sup>o</sup> utiliser un pesticide, aucune autorisation n'étant toutefois requise pour l'utilisation d'un insectifuge à des fins personnelles ;

11<sup>o</sup> réaliser des activités éducatives ou de recherche, lorsqu'elles sont susceptibles d'endommager ou de perturber de façon substantielle le milieu naturel, notamment par la nature ou l'importance des échantillons prélevés ou par le caractère invasif de la méthode ou du procédé employé ;

12<sup>o</sup> réaliser une compétition sportive, un tournoi, un rallye ou un événement similaire, lorsque le nombre de personnes susceptibles d'y participer et d'accéder en même temps au territoire de la réserve projetée est de plus de 15 personnes ; aucune autorisation ne peut toutefois être délivrée par le ministre dans le cas où l'activité en cause implique le passage de véhicules motorisés, à moins qu'il ne lui ait été démontré l'impossibilité d'organiser ailleurs l'activité ou les contraintes sévères empêchant le contournement du territoire de la réserve projetée.

Les conditions d'autorisation fixées par le ministre peuvent notamment porter sur la localisation de l'activité autorisée, les méthodes employées, les superficies qui peuvent être dégagées ou déboisées, les types de matériaux pouvant être utilisés, dont ceux prélevés sur le territoire, ainsi que la présence d'ouvrages ou d'installations accessoires. Elles peuvent notamment aussi prévoir l'exigence de réaliser un suivi périodique ou de produire au ministre un rapport, entre autres, pour les résultats obtenus dans le cadre d'une recherche visée au paragraphe 11<sup>o</sup> du premier alinéa.

**3.4.** Malgré les paragraphes 6<sup>o</sup>, 7<sup>o</sup>, 8<sup>o</sup> et 9<sup>o</sup> du premier alinéa de l'article 3.3, aucune autorisation n'est requise pour réaliser des travaux mentionnés au paragraphe 1<sup>o</sup> du présent article lorsque les exigences du paragraphe 2<sup>o</sup> sont respectées.

1<sup>o</sup> Les travaux visent :

a) l'entretien, la réparation ou l'amélioration de toute construction, infrastructure ou de tout ouvrage, dont un camp, un chalet, un chemin ou un sentier, y compris une installation qui leur est accessoire, comme un belvédère ou un escalier ;

b) la construction ou la mise en place :

i. d'une dépendance ou d'une installation accessoire à un camp de piégeage, un abri sommaire, un refuge ou un chalet, dont un cabanon, un puits, une prise d'eau ou des installations sanitaires ;

ii. d'un camp de piégeage, d'un abri sommaire, d'un refuge ou d'un chalet lorsque, à la date de la prise d'effet du statut de réserve projetée, un tel bâtiment était permis dans le cadre du droit d'usage ou d'occupation octroyé, mais n'avait pas encore été réalisé;

c) la démolition ou la reconstruction d'un camp de piégeage, d'un abri sommaire, d'un refuge ou d'un chalet, y compris une dépendance ou une installation accessoire à une telle construction, dont un cabanon, un puits, une prise d'eau ou des installations sanitaires.

2° Les travaux sont réalisés dans le respect de ce qui suit :

a) les travaux visent une construction, une infrastructure ou un ouvrage dont la présence est permise sur le territoire de la réserve projetée ;

b) les travaux sont effectués à l'intérieur de la superficie du terrain ou de l'emprise qui fait l'objet du droit d'usage ou d'occupation dans la réserve projetée, que ce droit résulte d'un bail, d'une servitude ou d'une autre forme de titre, de permis ou d'autorisation ;

c) la nature des travaux ou des éléments mis en place par ceux-ci n'auront pas pour effet de porter la surface de terrain qu'il est permis de maintenir déboisée au-delà des limites permises par les dispositions applicables à la vente, la location et l'octroi de droits immobiliers en vertu de la Loi sur les terres du domaine de l'État (L.R.Q., c. T-8.1) et, le cas échéant, des limites prévues dans le cadre d'une autorisation délivrée en lien avec cette construction, cet ouvrage ou cette infrastructure ;

d) les travaux sont réalisés conformément aux prescriptions de tout permis ou autorisation délivré pour ceux-ci ou en lien avec la construction, l'infrastructure ou l'ouvrage auxquels ils se rapportent, ainsi que dans le respect des mesures législatives et réglementaires applicables.

Pour l'application du présent article, les travaux de réparation et d'amélioration comprennent les travaux pour le remplacement ou la mise en place d'ouvrages ou d'installations dans le but de se conformer aux exigences d'une réglementation environnementale.

**3.5.** Nul ne peut enfouir, abandonner ou déposer des déchets, de la neige ou d'autres matières résiduelles, si ce n'est dans les poubelles, les installations ou les sites prévus par le ministre ou ailleurs, avec l'autorisation du ministre et conformément aux conditions qu'il fixe.

Malgré le premier alinéa, aucune autorisation n'est requise à l'égard d'une pourvoirie pour utiliser une installation ou un site d'élimination, en conformité avec la

Loi sur la qualité de l'environnement et sa réglementation, lorsqu'elle l'utilisait déjà à la date de la prise d'effet du statut de protection de réserve projetée.

## §2.2 Règles de conduite des usagers

**3.6.** Toute personne qui séjourne, pratique une activité ou circule sur le territoire de la réserve projetée est tenue de garder les lieux dans un état satisfaisant et, avant de les quitter, de les remettre autant que possible dans leur état naturel.

**3.7.** Toute personne qui fait un feu de camp est tenue de s'assurer :

1° que l'endroit où le feu doit être allumé a été préalablement dégagé dans un rayon suffisant pour empêcher le feu de se propager, notamment par l'enlèvement sur la surface visée des branches, broussailles, feuilles sèches ou autres matériaux combustibles ;

2° du maintien d'une personne sur les lieux, pour surveiller le feu ;

3° de l'extinction complète du feu avant de quitter les lieux.

**3.8.** Il est interdit dans la réserve projetée :

1° de faire du bruit de façon excessive ;

2° de se conduire ou de se comporter d'une façon qui dérange indûment les autres usagers ou les empêche de jouir des lieux ;

3° de harceler la faune sauvage.

Pour l'application des paragraphes 1° et 2° du premier alinéa, sont considérés excessifs ou indus les agissements qui sont de nature à perturber de façon substantielle d'autres personnes et qui constituent des conditions inusitées ou anormales de la réalisation d'une activité ou de l'utilisation permise d'un bien, d'un appareil ou d'un instrument sur le territoire de la réserve projetée.

**3.9.** À moins d'avoir été autorisé par le ministre et de se conformer aux conditions fixées, nul ne peut avoir accès, réaliser une activité ou circuler avec un véhicule dans un secteur donné de la réserve projetée, lorsque la signalisation mise en place par le ministre restreint cet accès, cette circulation ou la réalisation de certaines activités en vue de préserver le public d'un danger ou pour éviter de mettre en péril la faune, la flore ou d'autres composantes du milieu naturel.

**3.10.** Nul ne peut détruire, enlever, déplacer ou endommager les affiches, les écriteaux, les avis ou les autres formes de signalisation apposés par le ministre sur le site de la réserve projetée.

### *§2.3 Activités diverses sujettes à autorisation*

**3.11.** Nul ne peut occuper ou utiliser un même emplacement de la réserve projetée pendant une période de plus de 90 jours dans la même année, à moins d'y être autorisé par le ministre et de respecter les conditions qu'il fixe.

1° pour l'application du premier alinéa :

a) l'occupation ou l'utilisation d'un emplacement s'entend notamment du fait :

i. de séjourner ou de s'établir sur la réserve projetée, entre autres à des fins de villégiature ;

ii. d'y installer un campement ou un abri ;

iii. d'y installer, d'y enfouir ou d'y laisser tout bien, dont un équipement, un appareil ou un véhicule ;

b) l'expression « même emplacement » comprend tout autre emplacement situé dans un rayon de 1 kilomètre de cet emplacement ;

2° Malgré le premier alinéa, aucune autorisation n'est requise des personnes :

a) qui, à la date de la prise d'effet du statut de protection de réserve projetée, étaient parties à un bail ou bénéficiaient d'un autre droit ou autorisation leur permettant d'occuper légalement le territoire en vertu de la Loi sur les terres du domaine de l'État ou, selon le cas, de la Loi sur la conservation et la mise en valeur de la faune (L.R.Q., c. C-61.1), et qui voient leur droit d'occupation renouvelé ou reconduit aux mêmes conditions, sous réserve des changements possibles dans la tarification ;

b) qui, conformément à la loi, bénéficient d'une sous-location, d'une cession du bail ou du transfert d'un droit ou d'une autorisation, visés au paragraphe a, et qui voient leur droit d'occupation renouvelé ou reconduit aux mêmes conditions, sous réserve des changements possibles dans la tarification ;

c) qui se prévalent de la possibilité d'acquérir un terrain occupé légalement à la date de la prise d'effet du statut de protection de réserve projetée, en vertu de la Loi sur les terres du domaine de l'État.

**3.12.** 1° Nul ne peut réaliser des activités d'aménagement forestier pour répondre à des besoins domestiques ou aux fins de maintenir la biodiversité, à moins d'être autorisé par le ministre et de réaliser ces activités conformément aux conditions qu'il fixe.

Les conditions de l'autorisation fixées par le ministre peuvent notamment porter sur les essences d'arbres ou d'arbustes, ainsi que la grosseur des tiges pouvant être coupées, les quantités autorisées et le lieu où ces activités peuvent être effectuées ;

2° Malgré le paragraphe 1°, sont exemptées de l'obligation de requérir une autorisation du ministre les personnes qui séjournent ou qui résident sur le territoire de la réserve projetée qui prélèvent le bois requis pour la réalisation d'un feu de camp en plein air.

Une autorisation du ministre n'est pas non plus requise pour le prélèvement de bois de chauffage pour répondre à des besoins domestiques dans les cas et aux conditions suivantes :

a) lorsque le prélèvement vise à approvisionner un camp de piégeage ou un abri sommaire dont la présence est permise sur le territoire de la réserve projetée :

i. si le prélèvement est réalisé par une personne en conformité avec les conditions du permis de récolte de bois de chauffage à des fins domestiques délivré par le ministre des Ressources naturelles et de la Faune en vertu de la Loi sur les forêts ;

ii. si la quantité de bois prélevé n'excède pas, par année, 7 m<sup>3</sup> apparents ;

b) dans les autres cas :

i. si le prélèvement est réalisé à l'intérieur d'un secteur qui est retenu par le ministre des Ressources naturelles et de la Faune comme un secteur pouvant faire l'objet de la délivrance de permis de récolte de bois de chauffage à des fins domestiques en vertu de la Loi sur les forêts, et qui était déjà retenu par lui à ce titre à la date de prise d'effet du statut de protection de réserve projetée ;

ii. si le prélèvement est réalisé par une personne qui, à la date de la prise d'effet du statut de protection de réserve projetée ou dans l'une des 3 années précédentes, était titulaire d'un permis pour la récolte de bois de chauffage à des fins domestiques lui ayant permis d'en récolter sur le territoire de la réserve projetée ;



iii. si le prélèvement est réalisé par une personne en conformité avec les conditions du permis de récolte de bois de chauffage à des fins domestiques délivré par le ministre des Ressources naturelles et de la Faune en vertu de la Loi sur les forêts;

3° Malgré le paragraphe 1°, aucune autorisation n'est requise d'une personne, autorisée par bail à occuper le territoire de la réserve projetée, conformément aux dispositions du présent plan, pour réaliser une activité d'aménagement forestier pour l'une des fins suivantes :

a) dégager les superficies permises, les entretenir ou effectuer les percées visuelles et les autres prélèvements semblables permis par les dispositions régissant la vente, la location et l'octroi de droits immobiliers en vertu de la Loi sur les terres du domaine de l'État, y compris pour les voies d'accès, escaliers et autres sentiers permis en vertu de ces mêmes dispositions ;

b) dégager les espaces nécessaires à la mise en place ou au raccordement des lignes de distribution, installations et canalisations requises pour la fourniture d'eau, pour des installations sanitaires ou pour la fourniture d'électricité ou de services de télécommunications, ainsi que leurs entretien, réparation, reconstruction ou amélioration.

Cependant, lorsque les travaux visés au sous paragraphe b du paragraphe 3° sont effectués pour le compte ou sous la responsabilité d'une entreprise qui fournit l'un ou l'autre de ces services, leur réalisation, sauf les cas d'exemption prévus aux articles 3.13 et 3.15, est assujettie à une autorisation préalable du ministre ;

4° Malgré le paragraphe 1°, aucune autorisation n'est requise d'une personne pour réaliser une activité d'aménagement forestier pour maintenir une érablière et récolter des produits de l'érable en vue de répondre à ses besoins domestiques :

a) si l'activité est réalisée par une personne qui, à la date de la prise d'effet du statut de protection de réserve projetée ou dans l'une des 3 années précédentes, était titulaire d'un permis de culture et d'exploitation d'érablière, délivré par le ministre des Ressources naturelles et de la Faune en vertu de la Loi sur les forêts, lui ayant permis d'exercer ses activités d'acériculteur sur le territoire de la réserve projetée ;

b) si l'activité est réalisée à l'intérieur d'une zone qui, selon le permis obtenu, faisait déjà l'objet des activités d'acériculture à la date de prise d'effet du statut de protection de réserve projetée ou dans l'une des 3 années précédentes ;

c) si l'activité est réalisée par une personne en conformité avec les conditions du permis de culture et d'exploitation d'érablière délivré par le ministre des Ressources naturelles et de la Faune en vertu de la Loi sur les forêts.

#### §2.4 Exemptions d'autorisation

**3.13.** Malgré les dispositions qui précèdent, aucune autorisation n'est requise d'une personne pour la réalisation d'une activité ou d'une autre forme d'intervention sur le territoire de la réserve projetée s'il est urgent d'agir pour éviter qu'un préjudice ne soit causé à la santé ou à la sécurité de personnes ou afin de réparer ou de prévenir des dommages causés par une catastrophe réelle ou appréhendée. La personne concernée doit cependant informer sans délai le ministre de l'activité ou de l'intervention réalisée par elle.

**3.14.** Les membres d'une communauté autochtone qui, à des fins alimentaires, rituelles ou sociales, réalisent une intervention ou pratiquent une activité sur le territoire de la réserve projetée sont exemptés de l'obligation de requérir une autorisation pour ce faire.

**3.15.** Malgré les dispositions qui précèdent, les activités ou les interventions suivantes, concernant le transport, la distribution ou la production d'électricité qui sont effectuées par la société Hydro-Québec (Société) ou par une autre personne pour son compte, peuvent être réalisées sans que ne soit obtenu au préalable une autorisation du ministre en vertu du présent plan :

1° les activités ou interventions requises sur le territoire de la réserve projetée pour compléter un projet dont la réalisation a déjà été autorisée expressément par le gouvernement et le ministre, ou seulement par ce dernier, conformément aux exigences de la Loi sur la qualité de l'environnement (L.R.Q., c. Q-2), si elles sont réalisées conformément aux autorisations délivrées ;

2° les activités ou interventions préalables à la préparation et au dépôt d'un rapport d'avant-projet, pour un projet dont une autorisation doit être obtenue en vertu de la Loi sur la qualité de l'environnement ;

3° les activités ou interventions liées à un projet qui requiert une autorisation préalable du ministre en vertu de la Loi sur la qualité de l'environnement, lorsque leur réalisation vise à répondre à une demande de précisions ou d'informations complémentaires adressée par le ministre à la Société, si ces activités et interventions sont effectuées en conformité avec la demande formulée ;

4<sup>o</sup> les activités ou interventions de la Société, dont les conditions de réalisation font l'objet d'un protocole conclu entre le ministre et la Société, et qui sont réalisées dans le respect de ces conditions.

La Société tient le ministre informé des différentes activités ou interventions visées par le présent article qu'elle projette réaliser avant de les effectuer sur le territoire de la réserve.

Pour l'application du présent article, les activités et interventions de la Société comprennent, entre autres, les études préliminaires, travaux d'analyse ou de recherche sur le terrain, les travaux requis pour l'étude et la vérification des impacts de corridors et de tracés de lignes de transport ou de distribution, les levés géologiques ou géophysiques, les lignes d'arpentage, ainsi que l'ouverture et l'entretien de chemins d'accès, de construction ou de circulation pour la réalisation de ces travaux.

### §2.5 Dispositions générales

**3.16.** La personne qui, pour son compte, celui d'un groupe ou pour plusieurs personnes, demande une autorisation au ministre est tenue de lui fournir les renseignements et documents qu'il lui précise en vue de permettre l'examen de la demande.

**3.17.** L'autorisation donnée par le ministre qui est de portée générale ou collective peut être communiquée par tout mode approprié auprès des personnes visées qui peuvent s'en prévaloir ou en bénéficier, y compris par un avis affiché ou par une signalisation appropriée au poste d'accueil ou à un autre endroit facilement accessible au public sur le territoire de la réserve projetée; le ministre peut aussi en remettre un exemplaire à toute personne concernée.

### §3. Activités régies par d'autres lois

Certaines activités susceptibles d'être exercées à l'intérieur de la réserve projetée sont également régies par d'autres dispositions législatives et réglementaires applicables, dont celles qui requièrent la délivrance d'un permis ou d'une autorisation ou le paiement de certains droits. L'exercice de certaines activités peut aussi être prohibé ou limité en vertu d'autres lois ou règlements applicables sur le territoire de la réserve projetée.

Dans les réserves projetées, un encadrement juridique particulier peut, notamment dans les domaines suivants, baliser les activités permises :

— Protection de l'environnement: mesures prévues en particulier par la Loi sur la qualité de l'environnement (L.R.Q., c. Q-2) et sa réglementation;

— Espèces floristiques désignées menacées ou vulnérables: mesures interdisant notamment le prélèvement de ces espèces en vertu de la Loi sur les espèces menacées ou vulnérables (L.R.Q., c. E-12.01);

— Exploitation et conservation des ressources fauniques: mesures prévues par la Loi sur la conservation et la mise en valeur de la faune et sa réglementation (L.R.Q., c. C-61.1), dont les dispositions se rapportant aux pourvoiries et aux réserves de castor, ainsi que les mesures contenues dans les lois fédérales applicables, dont la réglementation sur les pêches;

— Recherche archéologique: mesures prévues en particulier par la Loi sur les biens culturels (L.R.Q., c. B-4);

— Accès et droits fonciers liés au domaine de l'État: mesures prévues par la Loi sur les terres du domaine de l'État (L.R.Q., c. T-8.1) et la Loi sur le régime des eaux (L.R.Q., c. R-13);

— Circulation: mesures prévues en particulier par la Loi sur les terres du domaine de l'État (L.R.Q., c. T-8.1) ainsi que par la réglementation sur la circulation de véhicules motorisés dans certains milieux fragiles édictée en vertu de la Loi sur la qualité de l'environnement;

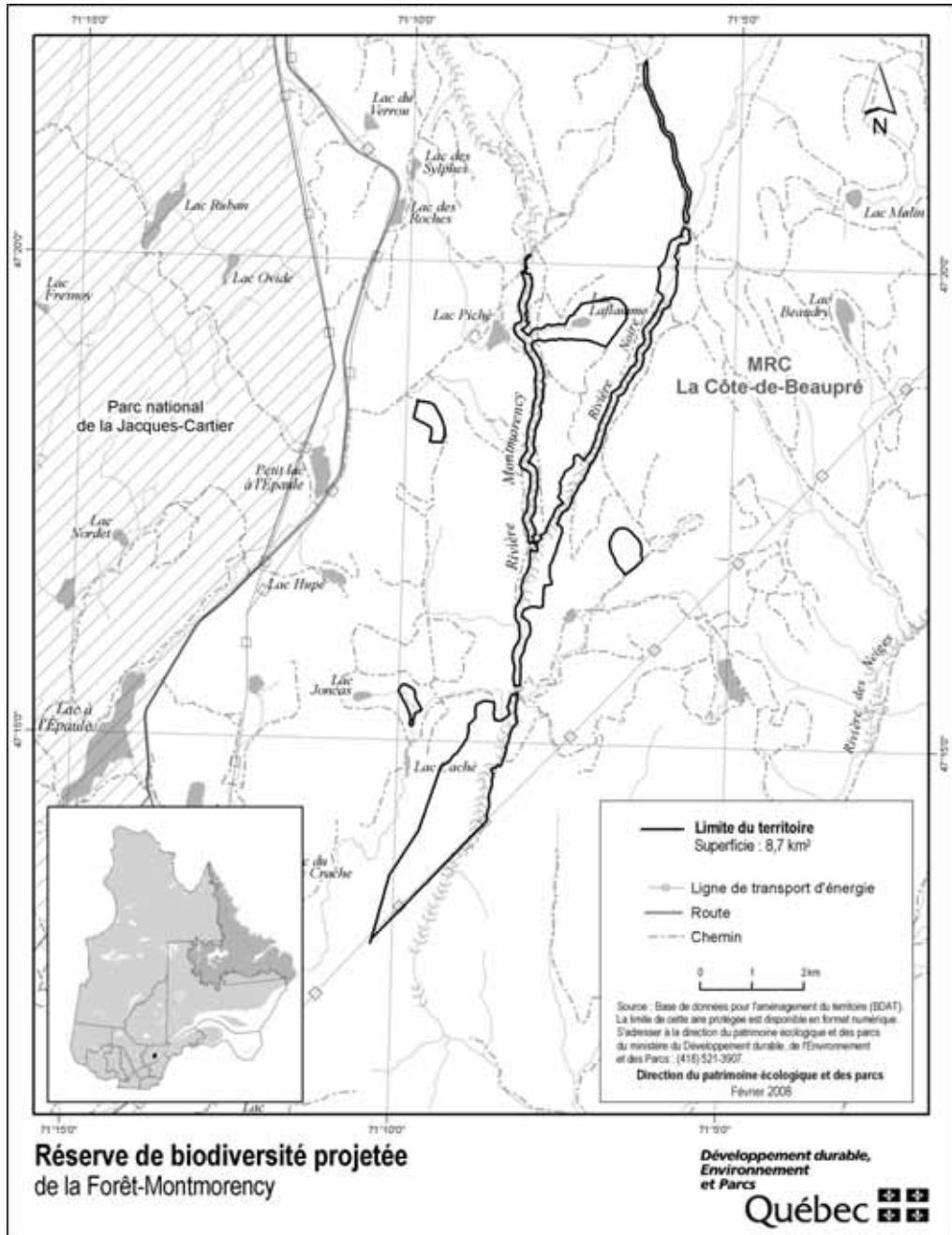
— Normes de construction et d'aménagement: mesures réglementaires adoptées par les autorités municipales régionales et locales en vertu des lois qui leur sont applicables.

## 4. Responsabilités de la ministre du Développement durable, de l'Environnement et des Parcs

La conservation et la gestion de la réserve de biodiversité projetée Forêt-Montmorency relèvent de la ministre du Développement durable, de l'Environnement et des Parcs. Elle veille notamment à la surveillance et au contrôle des activités qui peuvent s'y dérouler. Dans sa gestion, la ministre bénéficie de la collaboration et de la participation d'autres intervenants gouvernementaux qui détiennent des responsabilités spécifiques sur ce territoire ou à proximité de celui-ci, tel que le ministre des Ressources naturelles et de la Faune. L'exercice de leurs attributions tiendra notamment compte de la protection souhaitée pour ces milieux naturels et du statut de protection qui leur est maintenant accordé. Aucune mesure de conservation supplémentaire n'est, à ce stade-ci, envisagée. À l'égard du zonage, les objectifs de conservation pour la période de protection provisoire étant les mêmes sur l'ensemble du territoire, la réserve projetée n'est constituée que d'une seule zone de conservation.

## ANNEXE 1

## CARTE DE LA RÉSERVE DE BIODIVERSITÉ PROJÉTÉE DE LA FORÊT-MONTMORENCY



## STRATÉGIE QUÉBÉCOISE SUR LES AIRES PROTÉGÉES



# Réserve de biodiversité projetée de la Vallée- Tousignant

**Plan de conservation**



Avril 2008

## 1. Statut de protection et toponyme

Le statut de protection du territoire décrit ci-après est celui de réserve de biodiversité projetée, statut régi par la Loi sur la conservation du patrimoine naturel (L.R.Q. c. C-61.01).

Le statut de protection permanent envisagé est celui de «réserve de biodiversité», ce statut étant régi par la Loi sur la conservation du patrimoine naturel.

Le toponyme provisoire est : Réserve de biodiversité projetée de la Vallée-Tousignant. Le toponyme officiel sera déterminé lors de l'attribution d'un statut permanent de protection au territoire.

## 2. Plan et description

### 2.1. Situation géographique, limites et dimensions

Les limites et la localisation de la réserve de biodiversité projetée de la Vallée-Tousignant apparaissent au plan constituant l'annexe 1. Les limites de cette réserve ont été fixées afin de tenir compte de la cote de marnage maximale des réservoirs qui est de 315,79m au lac Tousignant et 318,82m au lac Soucis.

La réserve de biodiversité projetée de la Vallée-Tousignant, qui couvre une superficie de 42,6 km<sup>2</sup>, est située entre le 46°59' et le 47°06' de latitude nord et le 73°07' et le 73°14' de longitude ouest. Elle se localise au sein de la réserve faunique Saint-Maurice à environ 44 kilomètres au sud-ouest de la ville de La Tuque et à 54 kilomètres au nord-ouest de la ville de Saint-Tite. La réserve de biodiversité projetée est localisée à l'intérieur du territoire non organisé de Lac-Normand situé au cœur de la MRC de Mékinac dans la région administrative de la Mauricie.

### 2.2. Portrait écologique

La réserve de biodiversité projetée de la Vallée-Tousignant est située dans la province naturelle des Laurentides méridionales. De façon plus précise, elle est principalement localisée dans le district écologique des Buttes du lac Normand au sein de l'ensemble physiographique des Basses collines du lac Normand. Le secteur de la réserve de biodiversité projetée situé au sud-est du lac Tousignant fait toutefois partie du district écologique des Basses collines de la rivière Wessonneau au sein de l'ensemble physiographique des Basses collines de la rivière Saint-Maurice. La réserve de biodiversité projetée de la Vallée-Tousignant vise le respect du souhait gouvernemental de créer au moins une réserve de biodiversité par réserve faunique.

### 2.2.1. Éléments représentatifs

**Climat :** Le territoire est sous l'influence d'un climat continental dont la température moyenne est de type subpolaire douce (1,9°C à 4,5°C), le niveau de précipitations annuelles est de type subhumide (800 à 1359 mm) et la saison de croissance est longue (180 à 209 j). Le territoire appartient principalement au domaine bioclimatique de la sapinière à bouleau jaune. Le secteur de la réserve de biodiversité projetée situé au sud-est du lac Tousignant fait toutefois partie du domaine bioclimatique de l'érablière à bouleau jaune.

**Géologie et géomorphologie :** Le territoire de la réserve de biodiversité projetée de la Vallée-Tousignant appartient à la province géologique de Grenville, qui est constituée de roches précambriennes ayant été déformées lors des orogènes labradorienne et grenvillienne, il y a plus d'un milliard d'années. L'assise géologique dans la réserve projetée est formée de roches intrusives métamorphisées (gneiss charnockitique et granitoïdes à orthopyroxène). Au plan géomorphologique, l'élément dominant est la présence de till de fond de moins d'un mètre d'épaisseur qui est présent dans le haut des collines. Des zones d'affleurements rocheux sont aussi présentes dans les pentes escarpées et les sommets alors que dans les bas de pente et les parties concaves, du till de fond de plus d'un mètre s'est déposé. Des dépôts fluvioglaciaires sont à l'origine des dépôts de sable observés dans le secteur du lac Tousignant. Des dépôts organiques et des alluvions fluviales sont aussi observés près des cours d'eau. Dans la réserve de biodiversité projetée, l'altitude varie de 288 m à 523 m.

**Hydrographie :** Le réseau hydrographique de la réserve de biodiversité projetée est composé de 61 lacs dont les deux principaux sont le lac de la loutre (33 ha) et le lac Solitaire (18 ha). Les lacs Soucis et Tousignant ont été exclus de la réserve de biodiversité projetée car ces derniers sont des réservoirs servant à la production d'électricité, une activité interdite au sein d'une réserve de biodiversité. La rivière Wessonneau est aussi exclue du territoire car son débit est influencé par le barrage du lac Tousignant. L'ensemble de la réserve de biodiversité projetée fait partie du bassin versant de la rivière Saint-Maurice.

**Couvert végétal :** La réserve de biodiversité projetée de la Vallée-Tousignant est constituée de milieux forestiers sur 92 % (40 km<sup>2</sup>) du territoire protégé. Les forêts mixtes et feuillues occupent chacune 59 % et 18 % du territoire de la réserve de biodiversité projetée alors que les forêts résineuses occupent 16 %. Les peuplements dominants sont des forêts mixtes à dominance de bouleaux jaunes (*Betula alleghaniensis*). Des coupes fores-

tières ont eu lieu sur le territoire et sont maintenant occupées par une régénération à dominance feuillue. Des peuplements contenant de l'érable à sucre et de l'érable rouge (*Acer saccharum* et *Acer rubrum*), du thuya (*Thuja occidentalis*), du pin blanc (*Pinus strobus*) et quelques plantations ont aussi été observés sur le site de la réserve projetée. En ce qui concerne l'âge des peuplements, la majorité de la réserve de biodiversité projetée de la Vallée-Tousignant est constituée de forêts âgées d'environ 80 ans.

### 2.3. Occupations et usages du territoire

La réserve de biodiversité projetée de la Vallée-Tousignant est située dans la réserve faunique Saint-Maurice. Le territoire est principalement utilisé à des fins de chasse, pêche et de récréotourisme par de nombreux utilisateurs. De plus, le territoire figure dans l'unité de gestion des animaux à fourrure (UGAF) 04.

En ce qui concerne les baux fonciers, aucun n'a été octroyé à l'intérieur des limites de la réserve de biodiversité projetée.

## 3. Régime des activités

### §1. Introduction

Les activités exercées à l'intérieur de la réserve projetée sont principalement régies par les dispositions de la Loi sur la conservation du patrimoine naturel.

Les dispositions de la présente section prévoient des interdictions additionnelles à celles déjà interdites par la loi et elles encadrent la réalisation de certaines activités permises de manière à mieux assurer la protection du milieu naturel dans le respect des principes de conservation et des autres objectifs de gestion des réserves projetées concernées. C'est ainsi que certaines activités sont notamment sujettes à une autorisation préalable du ministre et au respect des conditions fixées par lui pour leur réalisation. Les activités permises et interdites envisagées pour la période qui fait suite à l'octroi d'un statut permanent par le gouvernement sont les mêmes en faisant les ajustements nécessaires pour tenir compte de l'application de l'article 46 de la loi.

Rappelons qu'en vertu de la Loi sur la conservation du patrimoine naturel, les principales activités interdites dans un territoire bénéficiant d'un statut de réserve de biodiversité ou aquatique projetée sont les suivantes :

— l'exploitation minière, gazière ou pétrolière ;

— l'aménagement forestier au sens de l'article 3 de la Loi sur les forêts (L.R.Q., c. F-4.1) ;

— l'exploitation des forces hydrauliques et toute production commerciale ou industrielle d'énergie.

### §2. Interdictions, autorisations préalables et autres conditions d'exercice de certaines activités dans la réserve projetée

#### §2.1 Protection des ressources et du milieu naturel

**3.1.** Sous réserve de l'interdiction prévue au deuxième alinéa, nul ne peut implanter dans la réserve projetée, notamment par ensemencement, des spécimens ou individus d'espèces fauniques indigènes ou non indigènes au milieu, à moins de détenir une autorisation du ministre et de respecter les conditions qu'il fixe.

Nul ne peut ensemençer un cours d'eau ou un plan d'eau à des fins d'aquaculture, de pêche commerciale ou d'une autre fin commerciale.

À moins de détenir une autorisation du ministre et de respecter les conditions qu'il fixe, nul ne peut implanter dans la réserve projetée une espèce floristique non indigène à celle-ci.

En plus des caractéristiques et du nombre des espèces visées, avant de délivrer une autorisation en application du présent article, le ministre prend notamment en compte les risques de déséquilibre pour la biodiversité, l'importance de conserver les différents écosystèmes, les besoins des espèces qui y vivent, les besoins de réhabilitation de milieux ou d'habitats dégradés au sein de la réserve projetée, de même que l'intérêt de réintroduire certaines espèces disparues.

**3.2.** Nul ne peut utiliser d'engrais ou de fertilisant dans la réserve projetée. Le compost à des fins domestiques est toutefois permis s'il est utilisé à une distance d'au moins 20 mètres d'un cours d'eau ou d'un plan d'eau mesurée à partir de la ligne des hautes eaux.

La ligne des hautes eaux s'entend de celle définie par la Politique de protection des rives, du littoral et des plaines inondables adoptée par le décret n<sup>o</sup> 468-2005 du 18 mai 2005.

**3.3.** À moins d'avoir été autorisé par le ministre et de réaliser l'activité conformément aux conditions qu'il fixe, nul ne peut :

1<sup>o</sup> intervenir dans un milieu humide, dont un marais, un marécage ou une tourbière ;

2<sup>o</sup> modifier le drainage naturel ou le régime hydrique de la réserve, notamment en y créant ou en y aménageant des cours d'eau ou des plans d'eau ;

3° creuser, remblayer, obstruer ou détourner tout cours d'eau ou plan d'eau;

4° réaliser l'installation ou mettre en place toute construction, infrastructure ou tout nouvel ouvrage dans le lit, les rives ou la plaine inondable d'un cours d'eau ou un plan d'eau; aucune autorisation n'est toutefois requise pour les ouvrages mineurs — quai ou plateforme, abris de bateau — dont la mise en place est réalisée à des fins privées et peut s'effectuer gratuitement en vertu de l'article 2 du Règlement sur le domaine hydrique de l'État édicté par le décret n<sup>o</sup> 81-2003 du 29 janvier 2003;

5° réaliser une activité autre que celles visées par les paragraphes précédents qui est susceptible de dégrader le lit ou les rives d'un plan d'eau ou d'un cours d'eau ou d'altérer directement et substantiellement la qualité ou les caractéristiques biochimiques de milieux aquatiques, riverains ou humides de la réserve projetée, entre autres, en y déchargeant ou déversant tout déchet ou toute substance polluante;

6° réaliser des travaux d'aménagement du sol, y compris tout enfouissement, terrassement, enlèvement ou déplacement de matériaux de surface ou du couvert végétal, à quelque fin que ce soit, dont les aménagements récréo-touristiques comme la réalisation de sentiers;

7° réaliser l'installation ou mettre en place toute construction, infrastructure ou tout nouvel ouvrage;

8° effectuer la reconstruction ou la démolition d'une construction, d'une infrastructure ou d'un ouvrage;

9° réaliser une activité susceptible de dégrader sévèrement le sol, une formation géologique ou d'endommager le couvert végétal, entre autres, en effectuant du décapage, le creusage de tranchée ou des excavations;

10° utiliser un pesticide, aucune autorisation n'étant toutefois requise pour l'utilisation d'un insectifuge à des fins personnelles;

11° réaliser des activités éducatives ou de recherche, lorsqu'elles sont susceptibles d'endommager ou de perturber de façon substantielle le milieu naturel, notamment par la nature ou l'importance des échantillons prélevés ou par le caractère invasif de la méthode ou du procédé employé;

12° réaliser une compétition sportive, un tournoi, un rallye ou un événement similaire, lorsque le nombre de personnes susceptibles d'y participer et d'accéder en même temps au territoire de la réserve projetée est de

plus de 15 personnes; aucune autorisation ne peut toutefois être délivrée par le ministre dans le cas où l'activité en cause implique le passage de véhicules motorisés, à moins qu'il ne lui ait été démontré l'impossibilité d'organiser ailleurs l'activité ou les contraintes sévères empêchant le contournement du territoire de la réserve projetée.

Les conditions d'autorisation fixées par le ministre peuvent notamment porter sur la localisation de l'activité autorisée, les méthodes employées, les superficies qui peuvent être dégagées ou déboisées, les types de matériaux pouvant être utilisés, dont ceux prélevés sur le territoire, ainsi que la présence d'ouvrages ou d'installations accessoires. Elles peuvent notamment aussi prévoir l'exigence de réaliser un suivi périodique ou de produire au ministre un rapport, entre autres, pour les résultats obtenus dans le cadre d'une recherche visée au paragraphe 11° du premier alinéa.

**3.4.** Malgré les paragraphes 6°, 7°, 8° et 9° du premier alinéa de l'article 3.3, aucune autorisation n'est requise pour réaliser des travaux mentionnés au paragraphe 1° du présent article lorsque les exigences du paragraphe 2° sont respectées.

1° Les travaux visent :

a) l'entretien, la réparation ou l'amélioration de toute construction, infrastructure ou de tout ouvrage, dont un camp, un chalet, un chemin ou un sentier, y compris une installation qui leur est accessoire, comme un belvédère ou un escalier;

b) la construction ou la mise en place :

i. d'une dépendance ou d'une installation accessoire à un camp de piégeage, un abri sommaire, un refuge ou un chalet, dont un cabanon, un puits, une prise d'eau ou des installations sanitaires;

ii. d'un camp de piégeage, d'un abri sommaire, d'un refuge ou d'un chalet lorsque, à la date de la prise d'effet du statut de réserve projetée, un tel bâtiment était permis dans le cadre du droit d'usage ou d'occupation octroyé, mais n'avait pas encore été réalisé;

c) la démolition ou la reconstruction d'un camp de piégeage, d'un abri sommaire, d'un refuge ou d'un chalet, y compris une dépendance ou une installation accessoire à une telle construction, dont un cabanon, un puits, une prise d'eau ou des installations sanitaires.

2° Les travaux sont réalisés dans le respect de ce qui suit :

a) les travaux visent une construction, une infrastructure ou un ouvrage dont la présence est permise sur le territoire de la réserve projetée;

b) les travaux sont effectués à l'intérieur de la superficie du terrain ou de l'emprise qui fait l'objet du droit d'usage ou d'occupation dans la réserve projetée, que ce droit résulte d'un bail, d'une servitude ou d'une autre forme de titre, de permis ou d'autorisation;

c) la nature des travaux ou des éléments mis en place par ceux-ci n'auront pas pour effet de porter la surface de terrain qu'il est permis de maintenir déboisée au-delà des limites permises par les dispositions applicables à la vente, la location et l'octroi de droits immobiliers en vertu de la Loi sur les terres du domaine de l'État (L.R.Q., c. T-8.1) et, le cas échéant, des limites prévues dans le cadre d'une autorisation délivrée en lien avec cette construction, cet ouvrage ou cette infrastructure;

d) les travaux sont réalisés conformément aux prescriptions de tout permis ou autorisation délivré pour ceux-ci ou en lien avec la construction, l'infrastructure ou l'ouvrage auxquels ils se rapportent, ainsi que dans le respect des mesures législatives et réglementaires applicables.

Pour l'application du présent article, les travaux de réparation et d'amélioration comprennent les travaux pour le remplacement ou la mise en place d'ouvrages ou d'installations dans le but de se conformer aux exigences d'une réglementation environnementale.

**3.5.** Nul ne peut enfouir, abandonner ou déposer des déchets, de la neige ou d'autres matières résiduelles, si ce n'est dans les poubelles, les installations ou les sites prévus par le ministre ou ailleurs, avec l'autorisation du ministre et conformément aux conditions qu'il fixe.

Malgré le premier alinéa, aucune autorisation n'est requise à l'égard d'une pourvoirie pour utiliser une installation ou un site d'élimination, en conformité avec la Loi sur la qualité de l'environnement et sa réglementation, lorsqu'elle l'utilisait déjà à la date de la prise d'effet du statut de protection de réserve projetée.

## §2.2 Règles de conduite des usagers

**3.6.** Toute personne qui séjourne, pratique une activité ou circule sur le territoire de la réserve projetée est tenue de garder les lieux dans un état satisfaisant et, avant de les quitter, de les remettre autant que possible dans leur état naturel.

**3.7.** Toute personne qui fait un feu de camp est tenue de s'assurer :

1° que l'endroit où le feu doit être allumé a été préalablement dégagé dans un rayon suffisant pour empêcher le feu de se propager, notamment par l'enlèvement sur la surface visée des branches, broussailles, feuilles sèches ou autres matériaux combustibles;

2° du maintien d'une personne sur les lieux, pour surveiller le feu;

3° de l'extinction complète du feu avant de quitter les lieux.

**3.8.** Il est interdit dans la réserve projetée :

1° de faire du bruit de façon excessive;

2° de se conduire ou de se comporter d'une façon qui dérange indûment les autres usagers ou les empêche de jouir des lieux;

3° de harceler la faune sauvage.

Pour l'application des paragraphes 1° et 2° du premier alinéa, sont considérés excessifs ou indus les agissements qui sont de nature à perturber de façon substantielle d'autres personnes et qui constituent des conditions inusitées ou anormales de la réalisation d'une activité ou de l'utilisation permise d'un bien, d'un appareil ou d'un instrument sur le territoire de la réserve projetée.

**3.9.** À moins d'avoir été autorisé par le ministre et de se conformer aux conditions fixées, nul ne peut avoir accès, réaliser une activité ou circuler avec un véhicule dans un secteur donné de la réserve projetée, lorsque la signalisation mise en place par le ministre restreint cet accès, cette circulation ou la réalisation de certaines activités en vue de préserver le public d'un danger ou pour éviter de mettre en péril la faune, la flore ou d'autres composantes du milieu naturel.

**3.10.** Nul ne peut détruire, enlever, déplacer ou endommager les affiches, les écriteaux, les avis ou les autres formes de signalisation apposés par le ministre sur le site de la réserve projetée.

## §2.3 Activités diverses sujettes à autorisation

**3.11.** Nul ne peut occuper ou utiliser un même emplacement de la réserve projetée pendant une période de plus de 90 jours dans la même année, à moins d'y être autorisé par le ministre et de respecter les conditions qu'il fixe.



1<sup>o</sup> pour l'application du premier alinéa :

a) l'occupation ou l'utilisation d'un emplacement s'entend notamment du fait :

i. de séjourner ou de s'établir sur la réserve projetée, entre autres à des fins de villégiature ;

ii. d'y installer un campement ou un abri ;

iii. d'y installer, d'y enfouir ou d'y laisser tout bien, dont un équipement, un appareil ou un véhicule ;

b) l'expression « même emplacement » comprend tout autre emplacement situé dans un rayon de 1 kilomètre de cet emplacement ;

2<sup>o</sup> Malgré le premier alinéa, aucune autorisation n'est requise des personnes :

a) qui, à la date de la prise d'effet du statut de protection de réserve projetée, étaient parties à un bail ou bénéficiaient d'un autre droit ou autorisation leur permettant d'occuper légalement le territoire en vertu de la Loi sur les terres du domaine de l'État ou, selon le cas, de la Loi sur la conservation et la mise en valeur de la faune (L.R.Q., c. C-61.1), et qui voient leur droit d'occupation renouvelé ou reconduit aux mêmes conditions, sous réserve des changements possibles dans la tarification ;

b) qui, conformément à la loi, bénéficient d'une sous-location, d'une cession du bail ou du transfert d'un droit ou d'une autorisation, visés au paragraphe a, et qui voient leur droit d'occupation renouvelé ou reconduit aux mêmes conditions, sous réserve des changements possibles dans la tarification ;

c) qui se prévalent de la possibilité d'acquérir un terrain occupé légalement à la date de la prise d'effet du statut de protection de réserve projetée, en vertu de la Loi sur les terres du domaine de l'État.

**3.12.** 1<sup>o</sup> Nul ne peut réaliser des activités d'aménagement forestier pour répondre à des besoins domestiques ou aux fins de maintenir la biodiversité, à moins d'être autorisé par le ministre et de réaliser ces activités conformément aux conditions qu'il fixe.

Les conditions de l'autorisation fixées par le ministre peuvent notamment porter sur les essences d'arbres ou d'arbustes, ainsi que la grosseur des tiges pouvant être coupées, les quantités autorisées et le lieu où ces activités peuvent être effectuées ;

2<sup>o</sup> Malgré le paragraphe 1<sup>o</sup>, sont exemptées de l'obligation de requérir une autorisation du ministre les personnes qui séjournent ou qui résident sur le territoire de la réserve projetée qui prélèvent le bois requis pour la réalisation d'un feu de camp en plein air.

Une autorisation du ministre n'est pas non plus requise pour le prélèvement de bois de chauffage pour répondre à des besoins domestiques dans les cas et aux conditions suivantes :

a) lorsque le prélèvement vise à approvisionner un camp de piégeage ou un abri sommaire dont la présence est permise sur le territoire de la réserve projetée :

i. si le prélèvement est réalisé par une personne en conformité avec les conditions du permis de récolte de bois de chauffage à des fins domestiques délivré par le ministre des Ressources naturelles et de la Faune en vertu de la Loi sur les forêts ;

ii. si la quantité de bois prélevé n'excède pas, par année, 7 m<sup>3</sup> apparents ;

b) dans les autres cas :

i. si le prélèvement est réalisé à l'intérieur d'un secteur qui est retenu par le ministre des Ressources naturelles et de la Faune comme un secteur pouvant faire l'objet de la délivrance de permis de récolte de bois de chauffage à des fins domestiques en vertu de la Loi sur les forêts, et qui était déjà retenu par lui à ce titre à la date de prise d'effet du statut de protection de réserve projetée ;

ii. si le prélèvement est réalisé par une personne qui, à la date de la prise d'effet du statut de protection de réserve projetée ou dans l'une des 3 années précédentes, était titulaire d'un permis pour la récolte de bois de chauffage à des fins domestiques lui ayant permis d'en récolter sur le territoire de la réserve projetée ;

iii. si le prélèvement est réalisé par une personne en conformité avec les conditions du permis de récolte de bois de chauffage à des fins domestiques délivré par le ministre des Ressources naturelles et de la Faune en vertu de la Loi sur les forêts ;

3<sup>o</sup> Malgré le paragraphe 1<sup>o</sup>, aucune autorisation n'est requise d'une personne, autorisée par bail à occuper le territoire de la réserve projetée, conformément aux dispositions du présent plan, pour réaliser une activité d'aménagement forestier pour l'une des fins suivantes :

a) dégager les superficies permises, les entretenir ou effectuer les percées visuelles et les autres prélèvements semblables permis par les dispositions régissant la vente, la location et l'octroi de droits immobiliers en vertu de la Loi sur les terres du domaine de l'État, y compris pour les voies d'accès, escaliers et autres sentiers permis en vertu de ces mêmes dispositions ;

b) dégager les espaces nécessaires à la mise en place ou au raccordement des lignes de distribution, installations et canalisations requises pour la fourniture d'eau, pour des installations sanitaires ou pour la fourniture d'électricité ou de services de télécommunications, ainsi que leurs entretien, réparation, reconstruction ou amélioration.

Cependant, lorsque les travaux visés au sous paragraphe b du paragraphe 3° sont effectués pour le compte ou sous la responsabilité d'une entreprise qui fournit l'un ou l'autre de ces services, leur réalisation, sauf les cas d'exemption prévus aux articles 3.13 et 3.15, est assujettie à une autorisation préalable du ministre ;

4° Malgré le paragraphe 1°, aucune autorisation n'est requise d'une personne pour réaliser une activité d'aménagement forestier pour maintenir une érablière et récolter des produits de l'érable en vue de répondre à ses besoins domestiques :

a) si l'activité est réalisée par une personne qui, à la date de la prise d'effet du statut de protection de réserve projetée ou dans l'une des 3 années précédentes, était titulaire d'un permis de culture et d'exploitation d'érablière, délivré par le ministre des Ressources naturelles et de la Faune en vertu de la Loi sur les forêts, lui ayant permis d'exercer ses activités d'acériculteur sur le territoire de la réserve projetée ;

b) si l'activité est réalisée à l'intérieur d'une zone qui, selon le permis obtenu, faisait déjà l'objet des activités d'acériculture à la date de prise d'effet du statut de protection de réserve projetée ou dans l'une des 3 années précédentes ;

c) si l'activité est réalisée par une personne en conformité avec les conditions du permis de culture et d'exploitation d'érablière délivré par le ministre des Ressources naturelles et de la Faune en vertu de la Loi sur les forêts.

#### §2.4 Exemptions d'autorisation

**3.13.** Malgré les dispositions qui précèdent, aucune autorisation n'est requise d'une personne pour la réalisation d'une activité ou d'une autre forme d'intervention sur le territoire de la réserve projetée s'il est urgent d'agir pour éviter qu'un préjudice ne soit causé à la santé

ou à la sécurité de personnes ou afin de réparer ou de prévenir des dommages causés par une catastrophe réelle ou appréhendée. La personne concernée doit cependant informer sans délai le ministre de l'activité ou de l'intervention réalisée par elle.

**3.14.** Les membres d'une communauté autochtone qui, à des fins alimentaires, rituelles ou sociales, réalisent une intervention ou pratiquent une activité sur le territoire de la réserve projetée sont exemptés de l'obligation de requérir une autorisation pour ce faire.

**3.15.** Malgré les dispositions qui précèdent, les activités ou les interventions suivantes, concernant le transport, la distribution ou la production d'électricité qui sont effectuées par la société Hydro-Québec (Société) ou par une autre personne pour son compte, peuvent être réalisées sans que ne soit obtenu au préalable une autorisation du ministre en vertu du présent plan :

1° les activités ou interventions requises sur le territoire de la réserve projetée pour compléter un projet dont la réalisation a déjà été autorisée expressément par le gouvernement et le ministre, ou seulement par ce dernier, conformément aux exigences de la Loi sur la qualité de l'environnement (L.R.Q., c. Q-2), si elles sont réalisées conformément aux autorisations délivrées ;

2° les activités ou interventions préalables à la préparation et au dépôt d'un rapport d'avant-projet, pour un projet dont une autorisation doit être obtenue en vertu de la Loi sur la qualité de l'environnement ;

3° les activités ou interventions liées à un projet qui requiert une autorisation préalable du ministre en vertu de la Loi sur la qualité de l'environnement, lorsque leur réalisation vise à répondre à une demande de précisions ou d'informations complémentaires adressée par le ministre à la Société, si ces activités et interventions sont effectuées en conformité avec la demande formulée ;

4° les activités ou interventions de la Société, dont les conditions de réalisation font l'objet d'un protocole conclu entre le ministre et la Société, et qui sont réalisées dans le respect de ces conditions.

La Société tient le ministre informé des différentes activités ou interventions visées par le présent article qu'elle projette réaliser avant de les effectuer sur le territoire de la réserve.

Pour l'application du présent article, les activités et interventions de la Société comprennent, entre autres, les études préliminaires, travaux d'analyse ou de recherche sur le terrain, les travaux requis pour l'étude et la vérification des impacts de corridors et de tracés de

lignes de transport ou de distribution, les levés géologiques ou géophysiques, les lignes d'arpentage, ainsi que l'ouverture et l'entretien de chemins d'accès, de construction ou de circulation pour la réalisation de ces travaux.

### §2.5 Dispositions générales

**3.16.** La personne qui, pour son compte, celui d'un groupe ou pour plusieurs personnes, demande une autorisation au ministre est tenue de lui fournir les renseignements et documents qu'il lui précise en vue de permettre l'examen de la demande.

**3.17.** L'autorisation donnée par le ministre qui est de portée générale ou collective peut être communiquée par tout mode approprié auprès des personnes visées qui peuvent s'en prévaloir ou en bénéficier, y compris par un avis affiché ou par une signalisation appropriée au poste d'accueil ou à un autre endroit facilement accessible au public sur le territoire de la réserve projetée; le ministre peut aussi en remettre un exemplaire à toute personne concernée.

### §3. Activités régies par d'autres lois

Certaines activités susceptibles d'être exercées à l'intérieur de la réserve projetée sont également régies par d'autres dispositions législatives et réglementaires applicables, dont celles qui requièrent la délivrance d'un permis ou d'une autorisation ou le paiement de certains droits. L'exercice de certaines activités peut aussi être prohibé ou limité en vertu d'autres lois ou règlements applicables sur le territoire de la réserve projetée.

Dans les réserves projetées, un encadrement juridique particulier peut, notamment dans les domaines suivants, baliser les activités permises :

— Protection de l'environnement : mesures prévues en particulier par la Loi sur la qualité de l'environnement (L.R.Q., c. Q-2) et sa réglementation ;

— Espèces floristiques désignées menacées ou vulnérables : mesures interdisant notamment le prélèvement de ces espèces en vertu de la Loi sur les espèces menacées ou vulnérables (L.R.Q., c. E-12.01) ;

— Exploitation et conservation des ressources fauniques : mesures prévues par la Loi sur la conservation et la mise en valeur de la faune et sa réglementation (L.R.Q., c. C-61.1), dont les dispositions se rapportant aux pourvoirs et aux réserves de castor, ainsi que les mesures contenues dans les lois fédérales applicables, dont la réglementation sur les pêches ;

— Recherche archéologique : mesures prévues en particulier par la Loi sur les biens culturels (L.R.Q., c. B-4) ;

— Accès et droits fonciers liés au domaine de l'État : mesures prévues par la Loi sur les terres du domaine de l'État (L.R.Q., c. T-8.1) et la Loi sur le régime des eaux (L.R.Q., c. R-13) ;

— Circulation : mesures prévues en particulier par la Loi sur les terres du domaine de l'État (L.R.Q., c. T-8.1) ainsi que par la réglementation sur la circulation de véhicules motorisés dans certains milieux fragiles édictée en vertu de la Loi sur la qualité de l'environnement ;

— Normes de construction et d'aménagement : mesures réglementaires adoptées par les autorités municipales régionales et locales en vertu des lois qui leur sont applicables.

## 4. Responsabilités de la ministre du Développement durable, de l'Environnement et des Parcs

La conservation et la gestion de la réserve de biodiversité projetée de la Vallée-Tousignant relèvent de la ministre du Développement durable, de l'Environnement et des Parcs. Elle veille notamment à la surveillance et au contrôle des activités qui peuvent s'y dérouler. Dans sa gestion, la ministre bénéficie de la collaboration et de la participation d'autres intervenants gouvernementaux qui détiennent des responsabilités spécifiques sur ce territoire ou à proximité de celui-ci, tel que le ministre des Ressources naturelles et de la Faune. L'exercice de leurs attributions tiendra notamment compte de la protection souhaitée pour ces milieux naturels et du statut de protection qui leur est maintenant accordé. Aucune mesure de conservation supplémentaire n'est, à ce stade-ci, envisagée. À l'égard du zonage, les objectifs de conservation pour la période de protection provisoire étant les mêmes sur l'ensemble du territoire, la réserve projetée n'est constituée que d'une seule zone de conservation.

