

Règlements et autres actes

Gouvernement du Québec

Décret 432-2008, 7 mai 2008

Loi sur l'administration financière
(L.R.Q., c. A-6.001)

Modifications aux annexes 1, 2 et 3

CONCERNANT des modifications aux annexes 1, 2 et 3 de la Loi sur l'administration financière

ATTENDU QUE l'article 2 de la Loi sur l'administration financière (L.R.Q., c. A-6.001), telle que modifiée par le chapitre 34 des lois de 2005, les chapitres 26, 38 et 58 des lois de 2006 et le chapitre 3 des lois de 2007, prévoit que pour l'application de cette loi, sont des organismes du gouvernement les organismes budgétaires énumérés à l'annexe 1 et les organismes autres que budgétaires énumérés à l'annexe 2 et que les entreprises du gouvernement sont celles énumérées à l'annexe 3;

ATTENDU QUE, conformément à l'article 3 de cette loi, le gouvernement peut modifier l'une ou l'autre des annexes, par suite de la création ou de la dissolution d'un organisme ou d'une entreprise, ou d'une modification apportée à leur loi constitutive, ou lorsqu'un organisme ou une entreprise ne possède plus les caractéristiques de la catégorie dans laquelle il est classé selon les conventions comptables du gouvernement;

ATTENDU QUE, conformément à ce même article, le gouvernement peut également modifier l'une ou l'autre de ces annexes afin d'y ajouter un organisme ou une entreprise qui acquiert les caractéristiques d'un organisme ou d'une entreprise du gouvernement selon ces conventions comptables;

ATTENDU QUE certaines entreprises du gouvernement ne possèdent plus les caractéristiques de la catégorie dans laquelle elles sont classées selon les conventions comptables du gouvernement et qu'elles acquièrent les caractéristiques d'organismes non budgétaires selon ces conventions;

ATTENDU QUE des organismes ont été créés ou dissous;

ATTENDU QU'il y a lieu de modifier les annexes 1, 2 et 3 de cette loi;

IL EST ORDONNÉ, en conséquence, sur la recommandation de la ministre des Finances:

QUE l'annexe 1 de la Loi sur l'administration financière soit modifiée par l'insertion, suivant l'ordre alphabétique, des mots « Conseil du médicament »;

QUE l'annexe 2 de la Loi sur l'administration financière soit modifiée:

1° par l'insertion, suivant l'ordre alphabétique, des mots « Corporation d'hébergement du Québec », « Financement-Québec », « Société de développement de la Baie James », « Société de l'assurance automobile du Québec dans l'exercice de ses fonctions autres que fiduciaires » et « Société des établissements de plein air du Québec »;

2° par la suppression des mots « Observatoire québécois de la mondialisation »;

QUE l'annexe 3 de la Loi sur l'administration financière soit modifiée par la suppression des mots « Corporation d'hébergement du Québec », « Financement-Québec », « Société de développement de la Baie James », « Société de l'assurance automobile du Québec dans l'exercice de ses fonctions autres que fiduciaires » et « Société des établissements de plein air du Québec ».

Le greffier du Conseil exécutif,
GÉRARD BIBEAU

49913

Gouvernement du Québec

Décret 435-2008, 7 mai 2008

Code des professions
(L.R.Q., c. C-26)

Tableau des ordres professionnels

CONCERNANT le Règlement sur le tableau des ordres professionnels

ATTENDU QUE, en vertu du sous-paragraphe a du paragraphe 6° du troisième alinéa de l'article 12 du Code des professions (L.R.Q., c. C-26), remplacé par le paragraphe 1° de l'article 148 du chapitre 22 des lois de

2006, l'Office des professions du Québec doit déterminer, par règlement et après consultation du Conseil interprofessionnel du Québec, tout autre renseignement que ceux prévus à l'article 46.1 du code que doit contenir le tableau d'un ordre de même que les normes relatives à la confection, à la mise à jour et à la publication du tableau;

ATTENDU QUE l'Office a procédé aux consultations requises;

ATTENDU QUE l'Office a adopté le Règlement sur le tableau des ordres professionnels à sa séance du 14 juin 2007, en remplacement du Règlement sur le tableau des membres des ordres professionnels (R.R.Q., 1981, c. C-26, r.7);

ATTENDU QUE, conformément aux articles 10 et 11 de la Loi sur les règlements (L.R.Q., c. R-18.1), ce règlement a été publié, à titre de projet, à la Partie 2 de la *Gazette officielle du Québec* du 4 juillet 2007 avec avis qu'il pourrait être soumis pour approbation du gouvernement à l'expiration d'un délai de 45 jours à compter de cette publication;

ATTENDU QUE le président de l'Office a reçu des commentaires à la suite de la publication du règlement;

ATTENDU QUE, conformément à l'article 13 du Code des professions, l'Office soumet ce règlement au gouvernement qui peut l'approuver avec ou sans modification;

ATTENDU QU'il y a lieu d'approuver ce règlement avec modifications;

IL EST ORDONNÉ, en conséquence, sur la recommandation du ministre responsable de l'application des lois professionnelles :

QUE le Règlement sur le tableau des ordres professionnels, dont le texte est annexé au présent décret, soit approuvé.

Le greffier du Conseil exécutif,
GÉRARD BIBEAU

Règlement sur le tableau des ordres professionnels

Code des professions
(L.R.Q., c. C-26, a. 12, 3^e al., par. 6^o, sous-par. a et 4^e al. et a. 46.1, 1^{er} al., par. 9^o; 2006, c. 22, a. 148 et 150)

SECTION I CONTENU APPLICABLE À CHAQUE ORDRE PROFESSIONNEL

1. Le tableau d'un ordre professionnel porte le titre de « Tableau de l' (nom de l'ordre) ».

2. Le tableau d'un ordre contient à l'égard de chaque membre, outre les renseignements prévus au Code des professions (L.R.Q., c. C-26), les renseignements suivants :

1^o la mention du fait que son permis a été révoqué ;

2^o le secteur de pratique dans lequel il exerce principalement sa profession.

Aux fins du présent règlement, l'expression « secteur de pratique » signifie le secteur d'activités, le domaine de pratique ou une combinaison de ces éléments.

SECTION II CONTENU APPLICABLE À CERTAINS ORDRES PROFESSIONNELS

3. Le tableau de l'Ordre professionnel des chimistes du Québec contient, à l'égard de chaque membre, les renseignements suivants :

1^o son adresse électronique au travail ;

2^o l'année où une inspection professionnelle a été faite chez ce membre.

4. Le tableau de l'Ordre professionnel des comptables agréés du Québec contient, à l'égard de chaque membre, le nom du cessionnaire de ses dossiers.

5. Le tableau de l'Ordre professionnel des infirmières et infirmiers du Québec contient, à l'égard de chaque membre, les renseignements suivants :

1^o la fonction principale occupée par le membre ;

2^o le niveau de service des activités professionnelles exercées par le membre ;

3° le nombre d'heures pendant lesquelles il a exercé sa profession du 1^{er} janvier au 31 décembre de l'année précédant son inscription au tableau;

4° son numéro de membre.

6. Le tableau de l'Ordre professionnel des inhalothérapeutes du Québec contient, à l'égard de chaque membre, son numéro de membre.

7. Le tableau de l'Ordre professionnel des médecins du Québec contient, à l'égard de chaque membre, les renseignements suivants:

1° le nom du cessionnaire de ses dossiers;

2° son numéro de membre.

8. Le tableau de l'Ordre professionnel des pharmaciens du Québec contient, à l'égard de chaque membre, son numéro de membre.

9. Le tableau de l'Ordre professionnel des technologues en radiologie du Québec contient, à l'égard de chaque membre, son numéro de membre.

10. Les renseignements prévus à la présente section sont complémentaires à ceux prévus à la section I et au Code des professions.

SECTION III CONFECTION ET MISE À JOUR

11. Le secrétaire de l'ordre dresse le tableau en y inscrivant les renseignements requis par le Code des professions et le présent règlement.

12. Le secrétaire tient le tableau à jour en y inscrivant, au fur et à mesure, toute modification dont il est informé relativement aux renseignements qu'il doit contenir.

SECTION IV DISPOSITIONS FINALES

13. Le présent règlement remplace le Règlement sur le tableau des membres des ordres professionnels (R.R.Q., 1981, c. C-26, r.7).

14. Le présent règlement entre en vigueur le quinzième jour qui suit la date de sa publication à la *Gazette officielle du Québec*.

Gouvernement du Québec

Décret 436-2008, 7 mai 2008

Code des professions
(L.R.Q., c. C-26)

Infirmières et infirmiers auxiliaires — Normes d'équivalence des diplômes et de la formation aux fins de la délivrance d'un permis par l'Ordre — Modifications

CONCERNANT le Règlement modifiant le Règlement sur les normes d'équivalence des diplômes et de la formation aux fins de la délivrance d'un permis par l'Ordre des infirmières et infirmiers auxiliaires du Québec

ATTENDU QUE, en vertu du paragraphe *c* de l'article 93 du Code des professions (L.R.Q., c. C-26), le Bureau d'un ordre professionnel doit, par règlement, fixer des normes d'équivalence des diplômes délivrés par les établissements d'enseignement situés hors du Québec, aux fins de la délivrance d'un permis ou d'un certificat de spécialiste, ainsi que des normes d'équivalence de la formation d'une personne qui ne détient pas un diplôme requis à ces fins;

ATTENDU QUE, en vertu du paragraphe *c.1* de l'article 93 de ce code, ce Bureau doit, de la même manière, déterminer une procédure de reconnaissance d'une équivalence dont les normes sont fixées dans un règlement pris en application du paragraphe *c* de cet article, laquelle doit prévoir une révision de la décision par des personnes autres que celles qui l'ont rendue et, à cette fin, prévoir la délégation du pouvoir du Bureau de décider de la demande ou de réviser la décision à un comité formé en vertu du paragraphe 2° de l'article 86.0.1 de ce code;

ATTENDU QUE le Bureau de l'Ordre des infirmières et infirmiers auxiliaires du Québec a adopté le Règlement modifiant le Règlement sur les normes d'équivalence des diplômes et de la formation aux fins de la délivrance d'un permis par l'Ordre des infirmières et infirmiers auxiliaires du Québec;

ATTENDU QUE, aux termes de l'article 95 de ce code et sous réserve des articles 95.1 et 95.2 de ce code, tout règlement adopté par le Bureau en vertu de ce code ou d'une loi constituant un ordre professionnel est transmis à l'Office des professions du Québec pour examen et soumis, avec la recommandation de l'Office, au gouvernement qui peut l'approuver avec ou sans modification;

ATTENDU QUE, conformément aux articles 10 et 11 de la Loi sur les règlements (L.R.Q., c. R-18.1), ce règlement a été publié, à titre de projet, à la Partie 2 de la *Gazette officielle du Québec* le 14 février 2007 avec avis qu'il pourrait être soumis au gouvernement pour approbation à l'expiration d'un délai de 45 jours à compter de cette publication;

ATTENDU QUE, conformément à l'article 95 du Code des professions, l'Office a examiné le règlement et a formulé sa recommandation;

ATTENDU QU'il y a lieu d'approuver ce règlement avec modifications;

IL EST ORDONNÉ, en conséquence, sur la recommandation du ministre responsable de l'application des lois professionnelles :

QUE le Règlement modifiant le Règlement sur les normes d'équivalence des diplômes et de la formation aux fins de la délivrance d'un permis par l'Ordre des infirmières et infirmiers auxiliaires du Québec, annexé au présent décret, soit approuvé.

Le greffier du Conseil exécutif,
GÉRARD BIBEAU

Règlement modifiant le Règlement sur les normes d'équivalence des diplômes et de la formation aux fins de la délivrance d'un permis par l'Ordre des infirmières et infirmiers auxiliaires du Québec*

Code des professions
(L.R.Q., c. C-26, a. 93, par. c et c.1)

1. Le Règlement sur les normes d'équivalence des diplômes et de la formation aux fins de la délivrance d'un permis par l'Ordre des infirmières et infirmiers auxiliaires du Québec est modifié à l'article 1 :

1° par le remplacement, dans le troisième alinéa et dans la définition de «équivalence des diplômes», de «la reconnaissance par le Bureau de l'Ordre, en application du paragraphe g du premier alinéa de l'article 86 du Code des professions,» par «la reconnaissance, en application du Code des professions,»;

2° par le remplacement, dans le troisième alinéa et dans la définition de «équivalence de la formation», de «la reconnaissance par le Bureau de l'Ordre, en application du paragraphe g du premier alinéa de l'article 86 du Code des professions,» par «la reconnaissance, en application du Code des professions,».

2. L'article 3 de ce règlement est remplacé par les suivants :

«**3.** Une personne qui est titulaire d'un diplôme délivré par un établissement d'enseignement situé hors du Québec bénéficie d'une équivalence de diplôme si ce diplôme a été obtenu au terme d'études postérieures à la 4^{ème} secondaire du Québec, ou l'équivalent, et comportant un minimum de 1 800 heures réparties de la façon suivante :

1° un minimum de 945 heures théoriques et de laboratoire obtenues dans des matières reliées à la formation professionnelle pour les infirmières et infirmiers auxiliaires dont :

a) 150 heures sur la profession, ses aspects éthique et légal dans le contexte global de la santé ainsi que sur la communication au travail ;

b) 135 heures en procédés de soins d'assistance et en relation aidante ;

c) 330 heures sur les systèmes musculo-squelettique, nerveux et sensoriel, endocrinien, cardiovasculaire et respiratoire, digestif, et urinaire et reproducteur ;

d) 90 heures en nutrition et en pharmacothérapie ;

e) 90 heures de premiers soins et de prévention de l'infection ;

f) 30 heures sur l'approche en soins palliatifs ;

g) 120 heures sur les approches en santé mentale et sur les approches auprès de personnes présentant des déficits cognitifs et des incapacités intellectuelles ;

2° un minimum de 855 heures de stages réparties de la façon suivante :

a) 135 heures de soins spécifiques et de soins d'assistance à des personnes en perte d'autonomie ;

b) 120 heures de soins en géronto-gériatrie ;

c) 120 heures de soins auprès de personnes présentant des problèmes de santé mentale et de personnes présentant des déficiences physiques ou des incapacités intellectuelles ;

* Le Règlement sur les normes d'équivalence des diplômes et de la formation aux fins de la délivrance d'un permis par l'Ordre des infirmières et infirmiers auxiliaires du Québec approuvé par le décret numéro 749-98 du 3 juin 1998 (1998, *G.O.* 2, 3061) n'a pas été modifié depuis.

d) 330 heures de soins dont 120 heures dans une unité de médecine, 90 heures de soins préopératoires et postopératoires à des adultes et 90 heures de soins à des personnes en réadaptation physique;

e) 60 heures de soins à des personnes en perte d'autonomie dans des établissements de type familial ou intermédiaire.

3.1. Malgré l'article 3, lorsque le diplôme qui fait l'objet d'une demande d'équivalence a été obtenu depuis plus de quatre ans et que les connaissances qu'il atteste ne correspondent plus, compte tenu du développement de la profession, aux connaissances présentement enseignées, le candidat bénéficie d'une équivalence de la formation conformément à l'article 4, s'il a acquis, depuis l'obtention de son diplôme, le niveau de connaissances et d'habiletés requis. ».

3. L'article 4 de ce règlement est modifié par le remplacement du paragraphe 1^o du premier alinéa par le suivant :

« 1^o elle a acquis un niveau de connaissances et d'habiletés équivalant à celui qui peut être acquis au terme d'études postérieures à la 4^{ème} secondaire du Québec, ou l'équivalent, et comportant les heures définies au paragraphe 1^o de l'article 3; ».

4. L'article 8 de ce règlement est modifié par le remplacement, dans le premier alinéa, de « Bureau de l'Ordre » par « comité administratif ».

5. L'article 9 de ce règlement est modifié :

1^o par le remplacement de « Bureau de l'Ordre » par « comité administratif », partout où il se trouve;

2^o par le remplacement, dans le premier alinéa, de « Bureau » par « comité administratif ».

6. L'article 10 de ce règlement est remplacé par le suivant :

« **10.** La personne à qui le comité administratif ne reconnaît qu'une équivalence de la formation partielle ou ne reconnaît pas l'équivalence des diplômes ou l'équivalence de la formation peut demander la révision de cette décision à la condition qu'elle en fasse la demande motivée par écrit au secrétaire dans les 30 jours de la réception de la décision.

La révision est effectuée dans les 90 jours suivant la date de réception de cette demande par un comité formé par le Bureau, en application du paragraphe 2^o de l'arti-

cle 86.0.1 du Code des professions. Ce comité est composé de personnes autres que des membres du comité administratif ou du comité visé à l'article 8. Il doit, avant de prendre sa décision, permettre à la personne concernée de présenter ses observations.

À cette fin, le secrétaire informe la personne concernée de la date, du lieu et de l'heure de la réunion au cours de laquelle la demande sera examinée, au moyen d'un avis écrit transmis par courrier recommandé ou certifié, au moins 10 jours avant sa tenue.

La personne qui désire être présente pour faire ses observations doit en informer le secrétaire au moins 5 jours avant la date prévue pour la réunion. Elle peut cependant faire parvenir au secrétaire ses observations écrites en tout temps avant la date prévue pour cette réunion.

La décision du comité est définitive et doit être transmise par écrit à la personne concernée dans les 30 jours de la date de cette réunion. ».

7. Une demande de reconnaissance d'équivalence de diplôme ou de la formation qui, à la date de l'entrée en vigueur du présent règlement, a fait l'objet d'une recommandation formulée en application de l'article 8 du Règlement sur les normes d'équivalence des diplômes et de la formation aux fins de la délivrance d'un permis par l'Ordre des infirmières et infirmiers auxiliaires du Québec, approuvé par le décret numéro 749-98 du 3 juin 1998, est évaluée en fonction des dispositions que le présent règlement remplace.

8. L'article 10, tel qu'introduit par l'article 6 du présent règlement, s'applique à une décision rendue en application de l'article 9 du Règlement sur les normes d'équivalence des diplômes et de la formation aux fins de la délivrance d'un permis par l'Ordre des infirmières et infirmiers auxiliaires du Québec avant le 5 juin 2008 si le délai de révision prévu à l'article 10 de ce règlement, tel qu'il se lit avant le 5 juin 2008, n'est pas expiré à la date de l'entrée en vigueur du présent règlement, ainsi qu'à la demande de révision à l'égard de laquelle une décision n'a pas été prise avant cette même date.

9. Le présent règlement entre en vigueur le quinzième jour qui suit la date de sa publication à la *Gazette officielle du Québec*.

49916

Gouvernement du Québec

Décret 437-2008, 7 mai 2008

Code des professions
(L.R.Q., c. C-26)

Notaires

— Conditions et modalités de délivrance des permis de la Chambre

— Modifications

CONCERNANT le Règlement modifiant le Règlement sur les conditions et modalités de délivrance des permis de la Chambre des notaires du Québec

ATTENDU QUE, en vertu du paragraphe *c* de l'article 93 du Code des professions (L.R.Q., c. C-26), le Bureau d'un ordre professionnel doit, par règlement, fixer des normes d'équivalence des diplômes délivrés par les établissements d'enseignement situés hors du Québec aux fins de la délivrance d'un permis ou d'un certificat de spécialiste, ainsi que des normes d'équivalence de formation d'une personne qui ne détient pas un diplôme requis à ces fins;

ATTENDU QUE, en vertu du paragraphe *c.1* de l'article 93 de ce code, ce Bureau doit, de la même manière, déterminer une procédure de reconnaissance d'une équivalence dont les normes sont fixées dans un règlement pris en application du paragraphe *c* de cet article, laquelle doit prévoir une révision de la décision par des personnes autres que celles qui l'ont rendue et, à cette fin, prévoir la délégation du pouvoir du Bureau de décider de la demande ou de réviser la décision à un comité formé en vertu du paragraphe 2^o de l'article 86.0.1 de ce code;

ATTENDU QUE, en vertu du paragraphe *h* de l'article 94 de ce code, le Bureau d'un ordre professionnel peut, par règlement, déterminer, parmi les activités professionnelles que peuvent exercer les membres de l'ordre, celles qui peuvent être exercées par les personnes ou les catégories de personnes que le règlement indique, notamment les personnes effectuant un stage de formation professionnelle déterminé en application du paragraphe *i*, ainsi que les conditions et modalités suivant lesquelles elles peuvent les exercer;

ATTENDU QUE, en vertu du paragraphe *i* de l'article 94 de ce code, le Bureau d'un ordre professionnel peut déterminer, par règlement, les autres conditions et modalités de délivrance des permis, notamment l'obligation de faire des stages de formation professionnelle et de réussir des examens professionnels qu'il détermine; ce règlement peut alors fixer des normes d'équivalence des conditions et modalités qui y sont déterminées;

ATTENDU QUE l'article 95 de ce code prévoit que, sous réserve des articles 95.1 et 95.2, tout règlement adopté par le Bureau en vertu de ce code ou d'une loi constituant un ordre professionnel est transmis à l'Office des professions du Québec pour examen; il est soumis, avec la recommandation de l'Office, au gouvernement qui peut l'approuver avec ou sans modification;

ATTENDU QUE le Bureau de la Chambre des notaires du Québec a adopté le Règlement modifiant le Règlement sur les conditions et modalités de délivrance des permis de la Chambre des notaires du Québec;

ATTENDU QUE, conformément aux articles 10 et 11 de la Loi sur les règlements (L.R.Q., c. R-18.1), ce règlement a été publié, à titre de projet, à la Partie 2 de la *Gazette officielle du Québec* du 3 octobre 2007 avec avis qu'il pourrait être soumis pour approbation du gouvernement à l'expiration d'un délai de 45 jours à compter de cette publication;

ATTENDU QUE, conformément à l'article 95 du Code des professions, l'Office a examiné le règlement et a formulé ses recommandations;

ATTENDU QU'il y a lieu d'approuver ce règlement avec modifications;

IL EST ORDONNÉ, en conséquence, sur la recommandation du ministre responsable de l'application des lois professionnelles:

QUE le Règlement modifiant le Règlement sur les conditions et modalités de délivrance des permis de la Chambre des notaires du Québec, annexé au présent décret, soit approuvé.

Le greffier du Conseil exécutif,
GÉRARD BIBEAU

Règlement modifiant le Règlement sur les conditions et modalités de délivrance des permis de la Chambre des notaires du Québec*

Code des professions
(L.R.Q., c. C-26, a. 93, par. *c* et *c.1* et a. 94, par. *h* et *i*)

1. Le Règlement sur les conditions et modalités de délivrance des permis de la Chambre des notaires du Québec est modifié, dans l'article 1:

* Le Règlement sur les conditions et modalités de délivrance des permis de la Chambre des notaires du Québec a été approuvé par le décret numéro 775-2004 du 10 août 2004 (2004, *G.O.* 2, 3855). Le règlement n'a pas été modifié depuis.

1° par le remplacement du paragraphe 2° par le paragraphe suivant :

«2° il doit être titulaire d'un diplôme déterminé par le gouvernement, en application du premier alinéa de l'article 184 du Code des professions (L.R.Q., c. C-26), qui donne droit au permis délivré par l'Ordre ou s'être vu reconnaître une équivalence de diplôme ou de formation en application de la section II;»;

2° par la suppression, dans le paragraphe 3°, des mots «reconnue par le Comité administratif».

2. L'article 8 de ce règlement est remplacé par le suivant :

«8. Le secrétaire de l'Ordre transmet les documents prévus par l'article 2 au Comité sur les admissions, formé par le Bureau en application du paragraphe 2° de l'article 86.0.1 du Code des professions et composé de personnes autres que celles qui composent le Comité administratif.».

3. L'article 9 de ce règlement est modifié par le remplacement du premier alinéa par le suivant :

«9. Le Comité sur les admissions examine la demande d'équivalence et prend l'une des décisions prévues par l'article 10.».

4. L'article 10 de ce règlement est remplacé par le suivant :

«10. Le Comité sur les admissions, après avoir donné au candidat l'occasion de présenter ses observations, décide :

1° de reconnaître l'équivalence de diplôme ou de formation;

2° de reconnaître en partie l'équivalence de formation et, dans ce cas, détermine les programmes d'études, les stages ou les examens que le candidat devra compléter avec succès dans le délai fixé;

3° de refuser de reconnaître une équivalence de diplôme ou de formation.

Le candidat qui est informé de la décision prévue au paragraphe 2° ou 3° du premier alinéa peut en demander la révision par le Comité administratif. Il doit en faire la demande par écrit au secrétaire de l'Ordre dans les 30 jours de la réception de la décision et payer les frais exigibles.

Le Comité administratif dispose d'un délai de 60 jours à compter de la date de la réception de la demande de révision pour prendre sa décision. Le secrétaire informe le candidat de la date de la réunion au cours de laquelle sa demande sera examinée au moins 15 jours avant celle-ci. Le candidat qui désire y être présent pour présenter ses observations doit en informer le secrétaire au moins cinq jours avant la date prévue pour la réunion. Il peut cependant lui faire parvenir ses observations écrites en tout temps avant la date prévue pour cette réunion.».

5. L'article 11 de ce règlement est modifié par le remplacement des mots «le candidat par écrit» par ce qui suit : «, par écrit, le candidat».

6. L'article 12 de ce règlement est modifié :

1° par le remplacement des mots «les cours prescrits» par ce qui suit : «les programmes d'études, les stages ou les examens prescrits dans le délai fixé»;

2° par le remplacement du mot «administratif» par les mots «sur les admissions».

7. L'article 38 de ce règlement est modifié par le remplacement des mots «recommande au Comité administratif l'une des décisions que celui-ci peut prendre en application de» par «prend l'une des décisions prévues par».

8. L'article 40 de ce règlement est remplacé par le suivant :

«40. Le Comité sur les admissions, après avoir donné au candidat l'occasion de présenter ses observations, décide :

1° de reconnaître l'équivalence de stage;

2° de reconnaître en partie l'équivalence de stage et, dans ce cas, détermine les activités du stage qu'il doit compléter avec succès dans le délai fixé;

3° de refuser de reconnaître une équivalence de stage.

Le candidat qui est informé de la décision prévue au paragraphe 2° ou 3° du premier alinéa peut en demander la révision par le Comité administratif. Il doit en faire la demande par écrit au secrétaire de l'Ordre dans les 30 jours de la réception de la décision et payer les frais exigibles.

Le Comité administratif dispose d'un délai de 60 jours à compter de la date de la réception de la demande de révision pour prendre sa décision. Le secrétaire informe le

candidat de la date de la réunion au cours de laquelle sa demande sera examinée au moins 15 jours avant celle-ci. Le candidat qui désire y être présent pour présenter ses observations doit en informer le secrétaire au moins cinq jours avant la date prévue pour la réunion. Il peut cependant lui faire parvenir ses observations écrites en tout temps avant la date prévue pour cette réunion.».

9. L'article 41 de ce règlement est modifié par le remplacement des mots «le candidat par écrit» par ce qui suit: «, par écrit, le candidat».

10. L'article 42 de ce règlement est modifié par le remplacement du mot «administratif», partout où il se trouve, par les mots «sur les admissions».

11. Le présent règlement entre en vigueur le quinzième jour qui suit la date de sa publication à la *Gazette officielle du Québec*.

49917

Gouvernement du Québec

Décret 438-2008, 7 mai 2008

Code des professions
(L.R.Q., c. C-26)

Diplômes délivrés par les établissements d'enseignement désignés qui donnent droit aux permis et aux certificats de spécialistes des ordres professionnels

— Modification

CONCERNANT le Règlement modifiant le Règlement sur les diplômes délivrés par les établissements d'enseignement désignés qui donnent droit aux permis et aux certificats de spécialistes des ordres professionnels

ATTENDU QUE, en vertu du premier alinéa de l'article 184 du Code des professions (L.R.Q., c. C-26), le gouvernement peut, par règlement et après avoir obtenu l'avis de l'Office des professions du Québec, donné conformément au paragraphe 7^o du troisième alinéa de l'article 12 de ce code, et celui de l'ordre intéressé, soit l'Ordre des opticiens d'ordonnances du Québec, déterminer les diplômes délivrés par les établissements d'enseignement qu'il indique qui donnent ouverture à un permis ou à un certificat de spécialiste;

ATTENDU QUE, en vertu du paragraphe 7^o du troisième alinéa de l'article 12 de ce code, l'Office doit, avant de donner son avis au gouvernement, consulter notamment

les établissements d'enseignement et l'ordre intéressés, la Conférence des recteurs et des principaux des universités du Québec, s'il s'agit de diplômes de niveau universitaire, la Fédération des cégeps, s'il s'agit de diplômes de niveau collégial, et le ministre de l'Éducation, du Loisir et du Sport;

ATTENDU QUE, conformément à cette disposition, l'Office a procédé aux consultations requises;

ATTENDU QUE, conformément aux articles 10 et 11 de la Loi sur les règlements (L.R.Q., c. R-18.1), un projet de Règlement modifiant le Règlement sur les diplômes délivrés par les établissements d'enseignement désignés qui donnent droit aux permis et aux certificats de spécialistes des ordres professionnels a été publié à la Partie 2 de la *Gazette officielle du Québec* du 22 août 2007 avec avis qu'il pourrait être édicté par le gouvernement, à l'expiration d'un délai de 45 jours à compter de cette publication;

ATTENDU QUE, le 29 septembre 2006, l'Ordre des opticiens d'ordonnances du Québec a donné un avis favorable à l'égard du texte soumis;

ATTENDU QUE, le 13 décembre 2007, l'Office a donné un avis favorable à ce que le règlement annexé au présent décret soit édicté par le gouvernement;

ATTENDU QU'il y a lieu d'édicter ce règlement;

IL EST ORDONNÉ, en conséquence, sur la recommandation du ministre responsable de l'application des lois professionnelles:

QUE le Règlement modifiant le Règlement sur les diplômes délivrés par les établissements d'enseignement désignés qui donnent droit aux permis et aux certificats de spécialistes des ordres professionnels, annexé au présent décret, soit édicté.

Le greffier du Conseil exécutif,
GÉRARD BIBEAU

Règlement modifiant le Règlement sur les diplômes délivrés par les établissements d'enseignement désignés qui donnent droit aux permis et aux certificats de spécialistes des ordres professionnels*

Code des professions
(L.R.Q., c. C-26, a. 184, 1^{er} al.)

1. L'article 2.03 du Règlement sur les diplômes délivrés par les établissements d'enseignement désignés qui donnent droit aux permis et aux certificats de spécialistes des ordres professionnels est remplacé par le suivant :

«**2.03.** Donne ouverture au permis délivré par l'Ordre des opticiens d'ordonnances du Québec, le diplôme d'études collégiales décerné par le ministre de l'Éducation, du Loisir et du Sport à la suite d'études complétées en techniques d'orthèses visuelles aux collèges d'enseignement général et professionnel Édouard-Montpetit et François-Xavier-Garneau. ».

2. Le présent règlement entre en vigueur le quinzième jour qui suit la date de sa publication à la *Gazette officielle du Québec*.

49918

Gouvernement du Québec

Décret 439-2008, 7 mai 2008

Code des professions
(L.R.Q., c. C-26),

Psychologues — Code de déontologie

CONCERNANT le Code de déontologie des psychologues

ATTENDU QUE, en vertu de l'article 87 du Code des professions (L.R.Q., c. C-26), le Bureau d'un ordre professionnel doit adopter, par règlement, un code de déon-

tologie imposant aux membres de l'Ordre des devoirs d'ordre général et particulier envers le public, les clients et la profession ;

ATTENDU QUE le Bureau de l'Ordre des psychologues du Québec a adopté le Code de déontologie des psychologues en remplacement du Code de déontologie des psychologues, approuvé par le décret numéro 3048-82 du 21 décembre 1982 et remplacé par une décision du 18 février 1983 ;

ATTENDU QUE, en vertu de l'article 95.3 du Code des professions, un projet de règlement a été communiqué à tous les membres de l'Ordre au moins 30 jours avant son adoption par le Bureau ;

ATTENDU QUE aux termes de l'article 95 de ce code et sous réserve des articles 95.1 et 95.2 de ce code, tout règlement adopté par le Bureau d'un ordre professionnel en vertu de ce code ou d'une loi constituant un ordre professionnel est transmis à l'Office des professions du Québec pour examen et soumis, avec la recommandation de l'Office, au gouvernement qui peut l'approuver avec ou sans modification ;

ATTENDU QUE conformément aux articles 10 et 11 de la Loi sur les règlements (L.R.Q., c. R-18.1), le Code de déontologie des psychologues a été publié, à titre de projet, à la Partie 2 de la *Gazette officielle du Québec* le 21 décembre 2005 avec avis qu'il pourrait être soumis pour approbation du gouvernement à l'expiration d'un délai de 45 jours à compter de cette publication ;

ATTENDU QUE, conformément à l'article 95 du Code des professions, l'Office des professions du Québec a examiné le règlement et a formulé sa recommandation ;

ATTENDU QU'il y a lieu d'approuver ce règlement avec modifications ;

IL EST ORDONNÉ, en conséquence, sur la recommandation du ministre responsable de l'application des lois professionnelles :

QUE le Code de déontologie des psychologues, dont le texte est annexé au présent décret, soit approuvé.

Le greffier du Conseil exécutif,
GÉRARD BIBEAU

* La dernière modification au Règlement sur les diplômes délivrés par les établissements d'enseignement désignés qui donnent droit aux permis et aux certificats de spécialistes des ordres professionnels, édicté par le décret numéro 1139-83 du 1^{er} juin 1983 (1983, *G.O.* 2, 2877), a été apportée par le règlement édicté par le décret numéro 670-2007 du 14 août 2007 (2007, *G.O.* 2, 3592). Pour les modifications antérieures, voir le «Tableau des modifications et Index sommaire», Éditeur officiel du Québec, 2008, à jour au 1^{er} mars 2008.

Code de déontologie des psychologues

Code des professions
(L.R.Q., c. C-26, a. 87)

CHAPITRE I DISPOSITIONS GÉNÉRALES

1. Le présent code détermine, en application de l'article 87 du Code des professions (L.R.Q., c. C-26), les devoirs et obligations dont s'acquitte tout psychologue quel que soit le cadre ou le mode d'exercice de ses activités professionnelles ou la nature de sa relation contractuelle avec le client.

2. Le psychologue ne peut se soustraire, même indirectement, à une obligation ou à un devoir contenu dans le présent code.

CHAPITRE II DEVOIRS GÉNÉRAUX

3. Le psychologue exerce sa profession dans le respect de la dignité et de la liberté de la personne.

4. Le psychologue a une conduite irréprochable envers toute personne avec laquelle il entre en relation dans l'exercice de sa profession, que ce soit sur le plan physique ou psychologique.

5. Le psychologue exerce sa profession selon des principes scientifiques et professionnels généralement reconnus et de façon conforme aux règles de l'art en psychologie.

6. Le psychologue tient compte de l'ensemble des conséquences prévisibles que peuvent avoir sur la société ses recherches et travaux.

7. Le psychologue s'acquitte de ses obligations professionnelles avec compétence, intégrité, objectivité et modération.

Le psychologue évite toute fausse représentation en ce qui a trait à sa compétence, à l'efficacité de ses propres services ou de ceux généralement rendus par les membres de sa profession.

8. Le psychologue, dans l'exercice de sa profession, engage sa responsabilité civile personnelle. Il ne peut l'éluder ou tenter de l'éluder, ni requérir d'un client ou d'une personne une renonciation à ses recours en cas de faute professionnelle de sa part. Il ne peut non plus invoquer la responsabilité de la société au sein de laquelle il exerce ses activités professionnelles, ni celle d'une autre personne qui y exerce aussi ses activités pour exclure ou limiter sa responsabilité civile personnelle.

9. Le psychologue prend les moyens raisonnables pour que toute personne qui collabore avec lui dans l'exercice de sa profession, ainsi que toute société au sein de laquelle il exerce sa profession, respecte le Code des professions et ses règlements d'application, notamment le présent code.

CHAPITRE III DEVOIRS ET OBLIGATIONS ENVERS LE CLIENT

SECTION I CONSENTEMENT

10. Avant de convenir avec un client de la prestation de services professionnels, le psychologue tient compte de la demande et des attentes du client ainsi que des limites de ses compétences et des moyens dont il dispose.

11. Avant d'entreprendre la prestation de services professionnels, le psychologue obtient, sauf urgence, le consentement libre et éclairé de son client, de son représentant ou des parents, s'il s'agit d'un enfant âgé de moins de 14 ans, en communiquant notamment les renseignements suivants :

1° le but, la nature, la pertinence et les principales modalités de la prestation des services professionnels, ses avantages et inconvénients ainsi que son alternative, les limites et les responsabilités mutuelles des parties incluant, s'il y a lieu, l'entente sur le montant des honoraires et les modalités de paiement ;

2° le choix de refuser les services professionnels offerts ou de cesser, à tout moment, de recevoir les services professionnels ;

3° les règles sur la confidentialité ainsi que ses limites de même que les modalités liées à la transmission de renseignements confidentiels reliés à l'intervention.

La communication de ces renseignements est adaptée au contexte de la prestation des services professionnels.

12. Le psychologue prend les mesures raisonnables et nécessaires, y compris lorsque l'urgence a pris fin, pour s'assurer qu'un consentement est libre et éclairé en vérifiant si le client a bien compris les renseignements communiqués.

13. Le psychologue s'assure que le consentement demeure libre et éclairé pendant la durée de la relation professionnelle.

SECTION II

RENSEIGNEMENTS DE NATURE CONFIDENTIELLE

14. Le psychologue respecte la vie privée des personnes avec qui il entre en relation professionnelle, notamment en s'abstenant de recueillir des renseignements et d'explorer des aspects de la vie privée qui n'ont aucun lien avec la réalisation des services professionnels convenus avec le client.

15. Le psychologue, aux fins de préserver le secret professionnel :

1^o ne divulgue aucun renseignement sur son client à l'exception de ce qui a été autorisé formellement par le client par écrit, ou verbalement s'il y a urgence, ou encore si la loi l'ordonne ;

2^o avise le client qui a l'intention d'autoriser la communication de renseignements confidentiels le concernant à un tiers, des conséquences de cette divulgation et de ses réserves, le cas échéant ;

3^o ne révèle pas qu'un client fait ou a fait appel à ses services professionnels ou qu'il a l'intention d'y recourir ;

4^o ne mentionne aucun renseignement factuel susceptible de permettre d'identifier le client ou encore modifie, au besoin, certains renseignements pouvant permettre d'identifier le client lorsqu'il utilise des renseignements obtenus de celui-ci à des fins didactiques, pédagogiques ou scientifiques ;

5^o obtient préalablement du client une autorisation écrite pour faire un enregistrement audio ou vidéo d'une entrevue ou d'une activité ; cette autorisation spécifie l'usage ultérieur de cet enregistrement ainsi que les modalités de révocation de cette autorisation ;

6^o ne dévoile pas, sans autorisation, l'identité d'un client lorsqu'il consulte ou se fait superviser par un autre professionnel.

16. Lorsque le psychologue exerce sa profession auprès d'un couple ou d'une famille, il sauvegarde le droit au secret professionnel de chaque membre du couple ou de la famille.

17. Lorsque le psychologue exerce sa profession auprès d'un groupe, il informe les membres du groupe de la possibilité que soit révélé un aspect quelconque de la vie privée de l'un ou l'autre d'entre eux ou d'un tiers. Il engage les membres du groupe à respecter le caractère confidentiel des renseignements sur la vie privée de l'un ou l'autre d'entre eux ou d'un tiers.

18. Le psychologue peut communiquer un renseignement protégé par le secret professionnel, en vue de prévenir un acte de violence, dont un suicide, lorsqu'il a un motif raisonnable de croire qu'un danger imminent de mort ou de blessures graves menace une personne ou un groupe de personnes identifiable.

Toutefois, le psychologue ne peut alors communiquer ce renseignement qu'à la ou aux personnes exposées à ce danger, à leur représentant ou aux personnes susceptibles de leur porter secours.

Le psychologue ne peut communiquer que les renseignements nécessaires aux fins poursuivies par la communication.

19. Le psychologue qui communique un renseignement protégé par le secret professionnel en vue de prévenir un acte de violence consigne au dossier du client concerné les éléments suivants :

1^o les motifs au soutien de sa décision de communiquer le renseignement ainsi que les autres moyens à sa disposition qui ne lui ont pas permis de prévenir l'acte de violence ;

2^o les circonstances de la communication, les renseignements qui ont été communiqués et l'identité de la ou des personnes à qui la communication a été faite.

SECTION III

ACCESSIBILITÉ ET RECTIFICATION DES DOSSIERS

20. Le psychologue permet, avec diligence et au plus tard dans les 30 jours de la réception d'une demande écrite à ce sujet, à son client ou à toute personne qui dispose de l'autorisation de ce dernier, de prendre connaissance ou d'obtenir copie des documents qui le concernent dans tout dossier constitué à son sujet.

Le psychologue peut exiger du client des frais raisonnables n'excédant pas le coût de la reproduction ou de la transcription de ces documents et le coût de la transmission d'une copie de ceux-ci.

Le psychologue qui entend exiger de tels frais informe le client du montant approximatif qu'il sera appelé à déboursier avant de procéder à la reproduction, à la transcription ou à la transmission de ces renseignements.

Toutefois, le psychologue peut refuser momentanément l'accès à un renseignement contenu au dossier du client lorsque sa divulgation entraînerait un préjudice grave pour la santé du client. Dans ce cas, le psychologue l'informe des motifs de son refus, les inscrit au dossier et l'informe de ses recours.

Le psychologue doit refuser de donner communication à un client d'un renseignement personnel le concernant lorsque sa divulgation révélerait vraisemblablement un renseignement personnel sur un tiers ou l'existence d'un tel renseignement, et que cette divulgation serait susceptible de nuire sérieusement à ce tiers, à moins que ce dernier ne consente à sa communication ou qu'il ne s'agisse d'un cas d'urgence mettant en danger la vie, la santé ou la sécurité de la personne concernée.

21. Le psychologue permet, avec diligence et au plus tard dans les 30 jours de la réception d'une demande écrite à ce sujet, à son client ou à toute personne qui dispose de l'autorisation de ce dernier, de faire corriger ou supprimer des renseignements inexacts, incomplets, équivoques, périmés ou non justifiés dans tout document qui le concerne ou de formuler des commentaires écrits au dossier.

Le psychologue transmet au client, sans frais, une copie du document ou de la partie du document dûment daté qui a été déposé au dossier et qui permet au client de constater que les renseignements y ont été corrigés ou supprimés ou, selon le cas, une attestation suivant laquelle les commentaires écrits que le client a formulés ont été versés au dossier.

Le psychologue qui refuse d'acquiescer à une demande de correction ou de suppression de renseignements dans tout document qui concerne le client l'informe des motifs de son refus, les inscrit au dossier et l'informe de ses recours.

22. Le psychologue donne suite, avec diligence, à toute demande écrite faite par un client, dont l'objet est de reprendre possession d'un document que le client lui a confié.

SECTION IV CONFLIT D'INTÉRÊTS ET INDÉPENDANCE PROFESSIONNELLE

23. Le psychologue subordonne son intérêt personnel ou, le cas échéant, celui de son employeur ou de ses collègues de travail à l'intérêt de ses clients.

24. Le psychologue évite, sauf urgence, de rendre des services professionnels à des personnes avec qui il entretient une relation susceptible de mettre en cause le caractère professionnel de sa relation ainsi que la qualité de ses services professionnels.

25. Le psychologue ne s'immisce pas dans les affaires personnelles de son client.

26. Pendant la durée de la relation professionnelle, le psychologue n'établit pas de liens d'amitié susceptibles de compromettre la qualité de ses services profession-

nels, ni de liens amoureux ou sexuels avec un client, ne tient pas de propos abusifs à caractère sexuel et ne pose pas de gestes abusifs à caractère sexuel à l'égard d'un client.

La durée de la relation professionnelle est déterminée en tenant compte notamment de la nature de la problématique et de la durée des services professionnels donnés, de la vulnérabilité du client et de la probabilité d'avoir à rendre à nouveau des services professionnels à ce client.

27. Le psychologue ne peut agir à titre de psychologue pour le compte d'un tiers dans un litige à l'encontre de son client.

28. Le psychologue ne recourt pas, pour un même client, à des interventions susceptibles d'affecter la qualité de ses services professionnels.

29. Le psychologue agissant comme expert ne peut devenir le psychologue traitant d'une personne ayant fait l'objet de son expertise, à moins qu'il n'y ait une demande expresse de cette personne à ce sujet et qu'il n'ait obtenu une autorisation des personnes concernées par ce changement de rôles, le cas échéant.

30. Le psychologue ne se sert pas de sa relation professionnelle établie avec un client à des fins personnelles, politiques ou commerciales.

31. Le psychologue sauvegarde son indépendance professionnelle et évite toute situation où il serait en conflit d'intérêts, notamment lorsque les intérêts en présence sont tels qu'il pourrait être porté à préférer certains d'entre eux à ceux de son client ou lorsque son intégrité et sa loyauté envers celui-ci pourraient être affectées.

32. Lorsque le psychologue constate qu'il se trouve en situation de conflit d'intérêts ou qu'il risque de s'y trouver, il définit la nature et le sens de ses obligations et de ses responsabilités, en informe son client et convient avec lui, le cas échéant, des mesures appropriées.

33. Lorsque le psychologue exerce sa profession auprès de plusieurs clients qui peuvent avoir des intérêts divergents, il leur fait part de son obligation d'impartialité et des actions spécifiques qu'il entreprendra pour rendre ses services professionnels. Si la situation devient inconciliable avec le caractère impartial de sa relation avec chaque client, il met fin à la relation professionnelle.

34. À l'exception de la rémunération à laquelle il a droit, le psychologue s'abstient de recevoir, de verser ou de s'engager à verser tout avantage, ristourne ou commission relié à l'exercice de sa profession sauf les remerciements d'usage et les cadeaux de valeur modeste.

SECTION V CESSATION DE SERVICES PROFESSIONNELS

35. Le psychologue ne peut cesser de rendre des services professionnels à un client avant la fin de la réalisation de la prestation convenue sauf pour un motif juste et raisonnable dont, notamment :

1^o la perte de la relation de confiance entre le client et le psychologue ;

2^o l'incapacité pour le client de tirer avantage des services professionnels offerts par le psychologue ;

3^o le risque que le maintien des services professionnels puisse, au jugement du psychologue, devenir plus dommageable que bénéfique pour le client ;

4^o l'impossibilité pour le psychologue de maintenir une relation professionnelle avec le client, notamment en raison d'une situation de conflit d'intérêts ;

5^o l'incitation par le client à l'accomplissement d'actes illégaux, injustes, frauduleux ou qui vont à l'encontre des dispositions du présent code ;

6^o le non-respect par le client des conditions convenues et l'impossibilité de convenir avec ce dernier d'une entente raisonnable pour les rétablir, y incluant les honoraires ;

7^o la décision du psychologue de réduire sa pratique ou d'y mettre fin pour des raisons personnelles ou professionnelles.

36. Le psychologue qui veut mettre fin à la relation avec son client l'en informe dans un délai raisonnable et s'assure que la cessation des services professionnels ne lui soit pas préjudiciable ou qu'elle lui cause le moins de préjudice possible. Il contribue dans la mesure nécessaire à ce que son client puisse continuer à obtenir les services professionnels requis.

SECTION VI QUALITÉ DES SERVICES PROFESSIONNELS

37. Le psychologue s'abstient d'exercer sa profession ou de poser des actes professionnels dans la mesure où son état de santé y fait obstacle ou dans des conditions ou des états susceptibles de compromettre la qualité de ses services professionnels.

38. Le psychologue n'établit un diagnostic psychologique à l'égard de son client et ne donne des avis et conseils à ce dernier que s'il possède l'information professionnelle et scientifique suffisante pour le faire.

39. Le psychologue développe, parfait et tient à jour ses connaissances et habiletés dans le domaine dans lequel il exerce ses activités professionnelles.

40. Le psychologue consulte un autre psychologue, un membre d'un autre ordre professionnel ou une autre personne compétente ou dirige son client vers l'une de ces personnes, lorsque l'intérêt du client l'exige.

41. Le psychologue cherche à établir ou à maintenir avec son client une relation de confiance et de respect mutuels.

42. Le psychologue reconnaît le droit du client de consulter un autre psychologue, un autre professionnel ou une autre personne compétente. En aucune façon, il ne porte atteinte au libre choix exercé par le client.

43. Le psychologue fait preuve de disponibilité et de diligence à l'égard de son client. S'il ne peut répondre à la demande dans un délai qui ne risque pas d'être préjudiciable au client, il l'avise du moment où il sera disponible. Dans le cas où la situation risque de porter préjudice au client, il le réfère à une ressource appropriée.

44. Le psychologue ne peut inciter quelqu'un de façon pressante et injustifiée à recourir à ses services professionnels.

45. Le psychologue ne pose ni ne multiplie des actes professionnels sans raison suffisante et s'abstient de poser un acte inapproprié ou disproportionné au besoin de son client.

46. Le psychologue appelé à effectuer une expertise :

1^o informe clairement la personne qui fait l'objet de l'expertise du destinataire de son rapport d'expertise et de la manière d'en demander copie ;

2^o s'abstient d'obtenir de cette personne tout renseignement ou de lui faire toute interprétation ou commentaire non pertinent à l'expertise ; tout renseignement reçu n'ayant aucun rapport avec l'expertise demeure confidentiel ;

3^o limite son rapport ou ses recommandations et, s'il y a lieu, sa déposition devant le tribunal aux seuls éléments pertinents de l'expertise.

SECTION VII UTILISATION DU MATÉRIEL PSYCHOLOGIQUE

47. En ce qui concerne l'utilisation, l'administration, la correction et l'interprétation des tests psychologiques ainsi que la publication de tests et l'information que

doivent contenir les manuels et documents s'y rattachant, le psychologue respecte les principes scientifiques et professionnels généralement reconnus dans ce domaine de la psychologie.

48. Le psychologue reconnaît les limites inhérentes aux instruments de mesure qu'il utilise et interprète le matériel psychométrique avec prudence, notamment en tenant compte :

1° des caractéristiques spécifiques des tests ou du client qui peuvent interférer avec son jugement ou affecter la validité de son interprétation ;

2° du contexte de l'intervention ;

3° de facteurs qui pourraient affecter la validité des instruments de mesure et nécessiter des modifications quant à l'administration des tests ou à la pondération des normes.

49. Le psychologue ne remet pas à autrui, sauf à un autre psychologue, les données brutes et non interprétées reliées à une évaluation ou inhérentes à une consultation psychologique.

50. Le psychologue prend les moyens nécessaires afin de ne pas compromettre la valeur méthodologique et métrologique d'un test et, à cet effet, il ne remet pas le protocole au client ou à un tiers qui n'est pas psychologue.

51. Dans tout rapport psychologique, écrit ou verbal, le psychologue s'en tient à son interprétation du matériel psychologique et aux conclusions qu'il en tire.

SECTION VIII HONORAIRES ET AUTRES FRAIS

52. Le psychologue demande et accepte des honoraires justes et raisonnables, justifiés par les circonstances et les coûts de réalisation des services professionnels rendus. Pour la fixation des honoraires, il tient compte notamment :

1° de son expérience et de ses compétences particulières ;

2° du temps consacré à la prestation des services professionnels convenus ;

3° de la difficulté ou de l'importance des services professionnels ;

4° de la prestation de services professionnels inhabituels ou dispensés hors des conditions habituelles ;

5° de la prestation de services professionnels exigeant une compétence ou une célérité exceptionnelles.

53. Le psychologue fournit à son client toutes les explications nécessaires à la compréhension de son relevé d'honoraires et des modalités de paiement de ceux-ci.

54. Le psychologue peut, par entente écrite avec son client :

1° exiger une avance pour couvrir le paiement des dépenses nécessaires à l'exécution des services professionnels requis ;

2° exiger un paiement partiel dans le cas où il agit comme consultant auprès d'un client dans le cadre d'un contrat à long terme ;

3° exiger des frais administratifs pour un rendez-vous manqué par le client selon les conditions préalablement convenues, ces frais ne pouvant dépasser le montant des honoraires perdus ;

4° sous réserve de la loi, exiger des honoraires complémentaires à ceux remboursés par un tiers.

55. Le psychologue ne fournit pas un reçu ou un autre document indiquant d'une manière fautive que des services professionnels ont été ou seront rendus.

56. Le psychologue ne peut percevoir des intérêts sur ses comptes qu'après en avoir dûment avisé par écrit son client. Les intérêts exigés sont au taux convenu ou, à défaut, au taux légal.

57. Avant de recourir à des procédures judiciaires, le psychologue épuise les autres moyens dont il dispose pour obtenir le paiement de ses honoraires et de ses autres frais.

CHAPITRE IV DEVOIRS ET OBLIGATIONS ENVERS LE PUBLIC

58. Dans ses déclarations publiques traitant de psychologie, le psychologue évite le recours à l'exagération ainsi que toute affirmation revêtant un caractère purement sensationnel.

59. Le psychologue qui donne publiquement des renseignements sur les procédés et techniques psychologiques indique les restrictions, les limites et les contre-indications qui s'appliquent à l'usage de ces procédés et de ces techniques.

60. Le psychologue évite de discréditer sans fondement auprès du public, les méthodes psychologiques usuelles ou nouvelles, différentes de celles qu'il utilise dans l'exercice de sa profession, quand celles-ci satisfont aux principes professionnels et scientifiques généralement reconnus en psychologie.

61. Dans toute activité de consultation professionnelle s'adressant au public, le psychologue prend soin de souligner la valeur relative des renseignements ou conseils donnés à cette occasion.

CHAPITRE V DEVOIRS ET OBLIGATIONS ENVERS LA PROFESSION

62. Dans la mesure de ses ressources, de ses qualifications et de son expérience, le psychologue cherche à promouvoir le développement et la crédibilité de la profession.

63. Le psychologue n'intimide pas ou n'entrave pas, de quelque façon que ce soit, un représentant de l'Ordre des psychologues du Québec agissant dans l'exercice des fonctions qui lui sont conférées par le Code des professions et ses règlements d'application.

64. Le psychologue reconnaît la responsabilité de l'Ordre d'assurer la protection du public et la pratique de l'exercice de la profession par des professionnels compétents. Il y collabore notamment en :

1^o informant l'Ordre qu'un candidat ne respecte pas les conditions d'admission et d'inscription au tableau des membres de l'Ordre ;

2^o informant l'Ordre du fait qu'une personne usurpe le titre de psychologue ou permet de laisser croire qu'elle utilise ce titre alors qu'elle ne le devrait pas ;

3^o répondant, dans les plus brefs délais, à toute demande verbale ou écrite provenant du secrétaire de l'Ordre, d'un syndic, d'un membre du comité de révision ou du comité d'inspection professionnelle, d'un enquêteur, d'un expert ou d'un inspecteur de ce comité.

65. Le psychologue qui est informé d'une enquête sur sa conduite ou sur sa compétence professionnelle ou d'une plainte à son endroit ne communique pas avec une personne qui a demandé la tenue d'une enquête sans la permission écrite et préalable du syndic de l'Ordre. Il ne cherche jamais à intimider ou à exercer ou à menacer d'exercer contre une personne des représailles pour le motif que cette personne a participé ou collaboré ou entend participer ou collaborer à une telle enquête ou plainte, ou qu'elle dénonce ou entend dénoncer un comportement contraire aux dispositions du présent code.

66. Dans l'exercice de sa profession, le psychologue voit à préserver son autonomie professionnelle et reconnaît qu'il n'est pas tenu d'accomplir une tâche contraire à sa conscience professionnelle ou aux principes régissant l'exercice de sa profession, notamment en informant l'Ordre des pressions qu'il subit et qui sont de nature à nuire à l'exercice de sa profession.

67. Lorsqu'un psychologue apprend hors du cadre d'une relation confidentielle avec un client, qu'un autre psychologue ne ferait pas preuve de compétence dans l'exercice de sa profession, serait inapte à exercer ou dérogerait aux dispositions du présent code et qu'il a des motifs raisonnables de croire que ce renseignement est valable, il en informe l'Ordre. Quand ce renseignement lui est transmis dans le contexte de l'exercice de sa profession, il ne dévoile ce renseignement qu'avec l'autorisation explicite du client.

68. Le psychologue fait preuve de collaboration avec ses collègues et ne surprend pas la bonne foi d'un collègue ou ne fait pas preuve envers lui d'un abus de confiance ou de procédés déloyaux.

69. Le psychologue respecte tout engagement qu'il a conclu avec le Bureau, le comité administratif, le secrétaire de l'Ordre, un syndic ou le comité d'inspection professionnelle.

CHAPITRE VI RECHERCHE

70. Avant d'entreprendre une recherche impliquant des personnes, le psychologue obtient l'approbation du projet par un comité d'éthique de la recherche qui respecte les normes en vigueur, notamment dans sa composition et dans ses modalités de fonctionnement ; en l'absence d'un tel comité, il s'assure que le projet est conforme aux normes généralement reconnues en éthique de la recherche.

Toutefois, dans le cas d'une recherche entreprise dans un établissement au sens de la Loi sur les services de santé et des services sociaux (L.R.Q., c. S-4.2), le psychologue obtient l'approbation du projet par le comité d'éthique de la recherche institué par le ministre de la Santé et des Services sociaux ou par tout autre comité d'éthique de la recherche qui respecte les normes en vigueur, notamment dans sa composition et dans ses modalités de fonctionnement.

Le psychologue s'assure que tous ceux qui collaborent avec lui à la recherche sont informés de ses obligations déontologiques et partagent son souci du respect de la dignité humaine des participants.

Le psychologue ne cache pas sciemment les résultats négatifs d'une recherche à laquelle il a participé.

71. Le psychologue, vis-à-vis des participants à la recherche ou de leur représentant légal, s'assure :

1^o que chaque participant ou, le cas échéant, son représentant légal, a reçu les explications pertinentes sur la nature de la recherche, son but, ses objectifs, les avantages que lui procurerait la prestation de services professionnels usuelle, s'il y a lieu, ainsi que les risques importants, particuliers ou inhabituels que présente cette recherche et tout autre aspect susceptible de l'aider à prendre la décision d'y participer ;

2^o qu'un consentement libre et éclairé, par écrit, est obtenu du participant ou, le cas échéant, de son représentant légal, avant le début de sa participation à la recherche et lors de tout changement significatif apporté à la recherche en cours ;

3^o que le participant ou, le cas échéant, son représentant légal, est informé que son consentement est révocable en tout temps verbalement.

72. Le psychologue fait preuve d'honnêteté et de franchise dans sa relation avec les participants. Lorsque la méthodologie exige que certains aspects de la recherche ne soient pas immédiatement dévoilés aux participants, le psychologue, dès que leur participation est terminée, explique les raisons aux participants et leur fournit toutes les autres informations pertinentes à la recherche qui n'ont pas été dévoilées.

73. Le psychologue refuse de collaborer à toute recherche dont les risques au bien-être physique ou psychologique des participants lui semblent hors de proportion par rapport aux avantages potentiels qu'ils peuvent en retirer ou aux avantages que leur procurerait la prestation de services professionnels usuelle, le cas échéant.

74. Le psychologue qui entreprend ou participe à une recherche déclare au comité d'éthique de la recherche, le cas échéant, ses intérêts et dévoile tout conflit d'intérêts réel, apparent ou éventuel.

Dans le cadre d'une recherche, le psychologue n'adhère à aucune entente ni n'accepte ou n'accorde un dédommagement qui mettrait en cause son indépendance professionnelle.

CHAPITRE VII PUBLICITÉ

75. Le psychologue s'abstient de participer en tant que psychologue à toute forme de publicité recommandant au public l'achat ou l'utilisation d'un produit ou d'un service qui n'est pas relié au domaine de la psychologie.

76. Le psychologue qui participe à la distribution commerciale d'instruments, de volumes ou d'autres produits concernant la psychologie appuie toute affirmation touchant l'opération, les avantages et le rendement de ces produits sur des preuves professionnellement et scientifiquement reconnues en psychologie.

77. Le psychologue est en mesure de justifier les habiletés ou les qualités particulières qu'il s'attribue dans sa publicité, notamment quant à l'efficacité ou à l'étendue de ses services professionnels et de ceux généralement dispensés par les autres membres de sa profession ou quant à son niveau de compétence.

78. Le psychologue conserve une copie de toute publicité pendant une période de trois ans suivant la date de la dernière diffusion ou publication. Sur demande, cette copie est remise à un syndic, à un membre du comité d'inspection professionnelle ou à un inspecteur ou un enquêteur de ce comité.

CHAPITRE VIII UTILISATION DU SYMBOLE GRAPHIQUE DE L'ORDRE

79. Lorsque le psychologue reproduit le symbole graphique de l'Ordre à des fins de publicité, il s'assure que ce symbole est conforme à l'original qui est en la possession de l'Ordre.

80. Lorsqu'il utilise le symbole graphique de l'Ordre dans sa publicité, le psychologue ne donne pas à penser qu'il s'agit d'une publicité de l'Ordre.

81. Le psychologue qui exerce ses activités professionnelles au sein d'une société veille à ce que toute utilisation du symbole graphique de l'Ordre au sein de la société soit conforme aux articles 79 et 80.

82. Le psychologue veille à ce qu'une société au sein de laquelle il exerce ses activités professionnelles n'utilise le symbole graphique de l'Ordre en relation avec la publicité ou le nom de la société que si tous les services fournis par cette société sont des services professionnels de psychologues.

Dans le cas d'une société au sein de laquelle sont fournis des services professionnels de psychologues et des services de personnes autres que des psychologues, le symbole graphique de l'Ordre peut être utilisé en relation avec le nom de cette société ou dans la publicité de cette dernière, à la condition que le symbole graphique identifiant chacun des ordres professionnels ou organismes auxquels appartiennent ces personnes soient également utilisés.

Toutefois, le symbole graphique de l'Ordre peut toujours être utilisé en relation avec le nom d'un psychologue.

83. Le présent règlement remplace le Code de déontologie des psychologues, approuvé par le décret numéro 3048-82 du 21 décembre 1982 et remplacé par une décision du 18 février 1983 et le Règlement sur la publicité des psychologues (R.R.Q., 1981, c. C-26, r.153).

84. Le présent règlement entre en vigueur le quatre-vingt-dixième jour qui suit la date de sa publication à la *Gazette officielle du Québec*.

49919

Gouvernement du Québec

Décret 445-2008, 7 mai 2008

Loi sur la conservation du patrimoine naturel
(L.R.Q., c. C-61.01)

CONCERNANT l'autorisation de conférer le statut de réserve aquatique projetée à deux territoires et le statut de réserve de biodiversité projetée à vingt autres territoires et l'approbation du plan de chacune de ces aires et de leur plan de conservation

ATTENDU QUE, en vertu du premier alinéa de l'article 27 de la Loi sur la conservation du patrimoine naturel (L.R.Q., c. C-61.01), dans le but de protéger un territoire en vue de la constitution d'une nouvelle aire protégée, le ministre du Développement durable, de l'Environnement et des Parcs peut, avec l'approbation du gouvernement, dresser le plan de cette aire, établir un plan de conservation pour celle-ci et lui conférer un statut provisoire de protection à titre de réserve aquatique, de réserve de biodiversité, de réserve écologique ou de paysage humanisé projeté;

ATTENDU QUE la valeur écologique des territoires énumérés ci-après requiert leur protection provisoire afin de favoriser le maintien de la biodiversité en vue de la constitution de nouvelles aires protégées;

ATTENDU QU'il est opportun d'autoriser le ministre du Développement durable, de l'Environnement et des Parcs à conférer le statut de réserve aquatique projetée aux territoires proposés de la Rivière-Dumoine et de la Vallée-de-la-Haute-Rouge;

ATTENDU QU'il est opportun d'autoriser le ministre du Développement durable, de l'Environnement et des Parcs à conférer le statut de réserve de biodiversité projetée aux territoires proposés Paakumshumwaa-Maatuskaau, du Lac-Dana, des Tourbières-Boisées-du-Chiwakamu, des Montagnes-Blanches, des Basses-Collines-du-Ruisseau-Serpent, de la Vallée-de-la-Rivière-Maganasipi, Wanaki, du Mont-O'Brien, de la Montagne-du-Diable, des Îles-du-Kiamika, du Lac-Némiscachingue, des Basses-Collines-du-Lac-au-Sorcier, du Canyon-de-la-Rivière-aux-Rats, des Basses-Collines-du-Lac-Coucou, du Brûlis-du-Lac-Oskélanéo, Sikitakan Sipi, du Plateau-de-la-Pierriche, des Buttes-et-Buttons-du-Lac-Panache, de la Forêt-Montmorency et de la Vallée-Tousignant;

ATTENDU QU'il y a lieu d'approuver le plan de conservation, ci-joint, de chacune de ces réserves aquatiques et de biodiversité projetées ainsi que le plan qui leur est annexé;

IL EST ORDONNÉ, en conséquence, sur la recommandation de la ministre du Développement durable, de l'Environnement et des Parcs :

QUE la ministre du Développement durable, de l'Environnement et des Parcs soit autorisée à conférer le statut de réserve aquatique projetée aux territoires proposés de la Rivière-Dumoine et de la Vallée-de-la-Haute-Rouge;

QUE la ministre du Développement durable, de l'Environnement et des Parcs soit autorisée à conférer le statut de réserve de biodiversité projetée aux territoires proposés Paakumshumwaa-Maatuskaau, du Lac-Dana, des Tourbières-Boisées-du-Chiwakamu, des Montagnes-Blanches, des Basses-Collines-du-Ruisseau-Serpent, de la Vallée-de-la-Rivière-Maganasipi, Wanaki, du Mont-O'Brien, de la Montagne-du-Diable, des Îles-du-Kiamika, du Lac-Némiscachingue, des Basses-Collines-du-Lac-au-Sorcier, du Canyon-de-la-Rivière-aux-Rats, des Basses-Collines-du-Lac-Coucou, du Brûlis-du-Lac Oskélanéo, Sikitakan Sipi, du Plateau-de-la-Pierriche, des Buttes-et-Buttons-du-Lac-Panache, de la Forêt-Montmorency et de la Vallée-Tousignant;

QUE soient approuvés le plan de conservation, ci-joint, de chacune de ces réserves aquatiques et de biodiversité projetées ainsi que le plan qui leur est annexé.

Le greffier du Conseil exécutif,
GÉRARD BIBEAU

STRATÉGIE QUÉBÉCOISE SUR LES AIRES PROTÉGÉES



Réserve aquatique projetée de la Rivière- Dumoine

Plan de conservation



Avril 2008

1. Statut de protection et toponyme

Le statut de protection du territoire décrit ci-après est celui de réserve aquatique projetée, statut régi par la Loi sur la conservation du patrimoine naturel (L.R.Q. c. C-61.01).

Le statut de protection permanent envisagé est celui de «réserve aquatique», ce statut étant régi par la Loi sur la conservation du patrimoine naturel.

Le toponyme provisoire est «Réserve aquatique projetée de la Rivière-Dumoine». Le toponyme officiel sera déterminé lors de l'attribution d'un statut permanent de protection au territoire.

2. Plan et description

2.1. Situation géographique, limites et dimensions

Les limites et la localisation de la réserve aquatique projetée de la Rivière-Dumoine apparaissent au plan constituant l'annexe 1.

La réserve aquatique projetée de la Rivière-Dumoine touche aux régions administratives de l'Abitibi-Témiscamingue et de l'Outaouais, entre le 46°12' et le 47°25' de latitude nord et le 77°37' et le 78°02' de longitude ouest. D'une longueur d'environ 140 km, sa partie sud se situe à environ 10 km à l'ouest de Rapides-des-Joachims, alors que les villes de Témiscaming et de Belleterre se situent respectivement à 85 km et 60 km à l'ouest de la réserve. Les communautés algonquines de Kitchisakik, de Lac-Rapide, Kebaowek, Hunter's Point et Winneway sont à des distances variant de 60 km à 80 km de la réserve. La réserve aquatique projetée couvre une superficie de 1 445,0 km². Sa partie située en Abitibi-Témiscamingue est principalement comprise dans le territoire non organisé Les Laes-du-Témiscamingue de la municipalité régionale de comté de Témiscamingue. Toutefois, la portion nord est située dans le territoire non organisé du Réservoir Dozois de la municipalité régionale de comté de La Vallée-de-l'Or. Sa partie située dans la région de l'Outaouais est presque entièrement comprise dans le territoire non organisé de Lac-Nilgaut de la municipalité régionale de comté de Pontiac. Une petite portion au sud-est fait partie de la municipalité de Rapide-des-Joachims de la même municipalité régionale de comté. La limite sud de la réserve a été fixée pour tenir compte de la cote maximale critique des ouvrages de production hydroélectrique sur la rivière des Outaouais établie à 153,92 mètres.

2.2. Portrait écologique

La réserve aquatique projetée de la Rivière-Dumoine est située dans la province naturelle des Laurentides méridionales. Par sa grande superficie et sa forme allongée, elle touche à plusieurs entités écologiques. Elle est répartie sur deux régions naturelles, soit celle des Buttons de La Vérendrye (partie nord) et celle du Plateau de la Dumoine (majorité du territoire). Sa partie nord appartient principalement à l'ensemble physiographique des Buttes du lac Bruce avec de petites portions situées dans l'ensemble physiographique de la Plaine ondulée du lac Cawatose. La portion sud de la réserve touche à trois ensembles physiographiques, soit, du nord vers le sud, les ensembles physiographiques des Buttes du lac Desjardins, des Basses collines du lac Memekin et des Basses collines du lac Esber.

Ce territoire vise la protection de la rivière Dumoine, de sa vallée et de son bassin versant immédiat. Il s'agit d'une des dernières rivières intactes d'importance au Québec, c'est-à-dire non harnachée. Cette rivière, frontière entre le Pontiac et le Témiscamingue, longue d'environ 140 km, prend sa source dans le lac Machin au nord du lac Antiquois, coule vers le sud dans le lac Dumoine et se jette dans le lac Holden, élargissement de la rivière des Outaouais, à une douzaine de kilomètres à l'ouest de Rapides-des-Joachims. De façon générale, ce territoire se présente sous la forme d'une vallée «en auge» qui devient de plus en plus encaissée en progressant vers l'embouchure de la rivière Dumoine dans la rivière des Outaouais. La rivière Dumoine emprunte une fracture importante au sein d'un large plateau de till où le relief bosselé est constitué d'un assemblage de buttes irrégulières. Le fond de la vallée présente de nombreux dépôts sableux d'origine fluvioglacière. Ce paysage présente une altitude variant de 160 à 460 m avec une moyenne d'environ 350 m.

Trois types de roches constituent son assise, soit au nord du gneiss granitique et tonalitique, au sud de la magmatite et, par endroits du paragneiss. La réserve est située dans la province géologique du Grenville.

La réserve est sous l'influence d'un climat subpolaire doux, sub-humide à longue saison de croissance. Sa moitié sud fait partie du domaine bioclimatique de l'éra-blière à bouleau jaune alors que sa moitié nord appartient au domaine bioclimatique de la sapinière à bouleau jaune. Par sa grande dimension et sa forme allongée d'orientation nord-sud, ce territoire expose un important gradient d'écosystèmes communs à l'exception de dépôts sableux d'origine fluvioglacière dans le secteur du lac Dumoine. Elle présente aussi un important gradient de milieux forestiers.

La forêt mixte de ce territoire comporte une grande diversité de peuplements d'essences variées. Les versants les plus abrupts de la vallée sont occupés par des pinèdes à pin blanc, plus fréquentes dans la partie sud de la réserve. Les sommets des buttes sont colonisés par les érablières à érable à sucre et par les bétulaies à bouleau blanc. On trouve des feuillus intolérants (bouleau blanc et peuplier faux-tremble) sur divers sites. Dans les secteurs les plus plats et nordiques de la réserve, notamment près du lac Dumoine, poussent des peuplements d'épinette noire. Certains secteurs aux conditions difficiles, notamment dans le complexe de buttes prononcées près des lacs Joncas et de l'Original, ont été colonisés par le thuya occidental. La proportion de forêts matures est plus élevée dans la moitié sud de la réserve. De façon générale, les secteurs plus accidentés et moins accessibles ainsi qu'occupés par les feuillus tolérants ont été bien préservés.

La réserve comprend la totalité du bassin versant primaire de la rivière Dumoine (le bassin versant total est de 4 400 km²), qui se jette dans la rivière des Outaouais. Elle héberge le lac Dumoine, qui possède une très grande superficie (76 km²).

La réserve aquatique projetée inclut la forêt ancienne de la Rivière-Poussière, reconnue comme un écosystème forestier exceptionnel par le ministère des Ressources naturelles et de la Faune.

Sur le plan faunique, on peut y observer notamment des aigles, des buses, des faucons, le grand héron, le martin-pêcheur, le huard, le castor, la loutre, le rat musqué, le vison, l'ours noir, le cerf de Virginie, l'original et le loup. La réserve comporte deux habitats d'une espèce de vertébré désigné vulnérable, soit *Haliaeetus leucocephalus* (pygargue à tête blanche). Par ailleurs, on trouve deux frayères (une à doré jaune et une à meunier) et cinq lacs à touladi.

2.3. Occupations et usages du territoire

Ce territoire comporte 65 baux de villégiature et 22 baux d'abri sommaire. Ces derniers sont presque tous situés au sud du lac Dumoine et à l'ouest du lac Laforge. La pourvoirie du Lac des Dix Milles détient, aux abords du lac Dumoine, trois baux pour des établissements liés à ses activités. L'auberge du lac Joncas possède un droit commercial sur les rives du lac Joncas. On trouve aussi trois sites de la Société de protection des forêts contre le feu. Dans la partie sud de la réserve, quelques sentiers de randonnée pédestre sillonnent le territoire. Certains de ces sentiers ont été aménagés par la ZEC Dumoine. Un sentier de motoneige passe à quelques endroits dans la réserve aquatique projetée.

La rivière Dumoine constitue un parcours de canot-kayak de difficulté moyenne de renommée (classée 5 étoiles par la Fédération québécoise de canoé-kayak). La rivière présente environ une douzaine de rapides d'eaux-vives, au moins cinq seuils, plus d'une soixantaine de rapides classés et onze portages permettant de contourner les rapides les plus hasardeux. Les rapides sont presque tous localisés dans les 70 derniers kilomètres. Des emplacements de campings s'installent le long du parcours. L'achalandage par les canoteurs est au plus élevé durant les mois de juillet et août. La Grande Chute, très spectaculaire, constitue un saut de presque 40 mètres. On y trouve encore quelques vestiges de la grande *Slide* (glissoire à billots) qui fut utilisée jusqu'en 1895. Les Falaises des Aigles, en fin de parcours, sont très impressionnantes avec leurs parois de près de 170 mètres.

La réserve aquatique projetée touche à trois unités de gestion des animaux à fourrure, soit les unités 01, 07 et 13, ainsi qu'aux zones de chasse 12 et 13. Le tiers nord de la réserve est compris dans la réserve à castor du Grand-Lac-Victoria dans laquelle les algonquins possèdent des droits particuliers à l'égard des animaux à fourrures. Le reste du territoire est occupé par douze terrains de piégeage et un camp de piégeage a été établi dans la réserve. La réserve de biodiversité se superpose à de nombreux territoires fauniques structurés. La partie nord est comprise dans la réserve faunique de La Vérendrye et touche à une petite partie de la ZEC Kipawa. À la hauteur du lac Dumoine, la réserve touche aux pourvoiries à droits exclusifs Kipawa et du lac des Dix Milles. La pourvoirie Kipawa y a aménagé quatre chalets et deux camps. Plus au sud, la partie située à l'ouest de la rivière Dumoine fait partie de la ZEC Dumoine, alors que la partie située à l'est de la rivière fait partie de la ZEC Rapide-des-Joachims. Enfin, la pourvoirie à droits exclusifs Triple R touche en partie à la réserve.

Un réseau peu développé de chemins non pavés sillonnent la réserve aquatique projetée.

Riche en histoire, la rivière Dumoine compte 91 sites à potentiel archéologique relevés. Ceux-ci sont tous inclus dans le territoire de la réserve.

3. Régime des activités

§1. Introduction

Les activités exercées à l'intérieur de la réserve projetée sont principalement régies par les dispositions de la Loi sur la conservation du patrimoine naturel.

Les dispositions de la présente section prévoient des interdictions additionnelles à celles déjà interdites par la loi et elles encadrent la réalisation de certaines activités

permises de manière à mieux assurer la protection du milieu naturel dans le respect des principes de conservation et des autres objectifs de gestion des réserves projetées concernées. C'est ainsi que certaines activités sont notamment sujettes à une autorisation préalable du ministre et au respect des conditions fixées par lui pour leur réalisation. Les activités permises et interdites envisagées pour la période qui fait suite à l'octroi d'un statut permanent par le gouvernement sont les mêmes en faisant les ajustements nécessaires pour tenir compte de l'application des articles 46 et 47 de la loi.

Rappelons qu'en vertu de la Loi sur la conservation du patrimoine naturel, les principales activités interdites dans un territoire bénéficiant d'un statut de réserve de biodiversité ou aquatique projetée sont les suivantes :

— l'exploitation minière, gazière ou pétrolière ;

— l'aménagement forestier au sens de l'article 3 de la Loi sur les forêts (L.R.Q., c. F-4.1) ;

— l'exploitation des forces hydrauliques et toute production commerciale ou industrielle d'énergie.

§2. Interdictions, autorisations préalables et autres conditions d'exercice de certaines activités dans la réserve projetée

§2.1 Protection des ressources et du milieu naturel

3.1. Sous réserve de l'interdiction prévue au deuxième alinéa, nul ne peut implanter dans la réserve projetée, notamment par ensemencement, des spécimens ou individus d'espèces fauniques indigènes ou non indigènes au milieu, à moins de détenir une autorisation du ministre et de respecter les conditions qu'il fixe.

Nul ne peut ensemercer un cours d'eau ou un plan d'eau à des fins d'aquaculture, de pêche commerciale ou d'une autre fin commerciale.

À moins de détenir une autorisation du ministre et de respecter les conditions qu'il fixe, nul ne peut implanter dans la réserve projetée une espèce floristique non indigène à celle-ci.

En plus des caractéristiques et du nombre des espèces visées, avant de délivrer une autorisation en application du présent article, le ministre prend notamment en compte les risques de déséquilibre pour la biodiversité, l'importance de conserver les différents écosystèmes, les besoins des espèces qui y vivent, les besoins de réhabilitation de milieux ou d'habitats dégradés au sein de la réserve projetée, de même que l'intérêt de réintroduire certaines espèces disparues.

3.2. Nul ne peut utiliser d'engrais ou de fertilisant dans la réserve projetée. Le compost à des fins domestiques est toutefois permis s'il est utilisé à une distance d'au moins 20 mètres d'un cours d'eau ou d'un plan d'eau mesurée à partir de la ligne des hautes eaux.

La ligne des hautes eaux s'entend de celle définie par la Politique de protection des rives, du littoral et des plaines inondables adoptée par le décret n^o 468-2005 du 18 mai 2005.

3.3. À moins d'avoir été autorisé par le ministre et de réaliser l'activité conformément aux conditions qu'il fixe, nul ne peut :

1^o intervenir dans un milieu humide, dont un marais, un marécage ou une tourbière ;

2^o modifier le drainage naturel ou le régime hydrique de la réserve, notamment en y créant ou en y aménageant des cours d'eau ou des plans d'eau ;

3^o creuser, remblayer, obstruer ou détourner tout cours d'eau ou plan d'eau ;

4^o réaliser l'installation ou mettre en place toute construction, infrastructure ou tout nouvel ouvrage dans le lit, les rives ou la plaine inondable d'un cours d'eau ou un plan d'eau ; aucune autorisation n'est toutefois requise pour les ouvrages mineurs — quai ou plate-forme, abris de bateau — dont la mise en place est réalisée à des fins privées et peut s'effectuer gratuitement en vertu de l'article 2 du Règlement sur le domaine hydrique de l'État édicté par le décret n^o 81-2003 du 29 janvier 2003 ;

5^o réaliser une activité autre que celles visées par les paragraphes précédents qui est susceptible de dégrader le lit ou les rives d'un plan d'eau ou d'un cours d'eau ou d'altérer directement et substantiellement la qualité ou les caractéristiques biochimiques de milieux aquatiques, riverains ou humides de la réserve projetée, entre autres, en y déchargeant ou déversant tout déchet ou toute substance polluante ;

6^o réaliser des travaux d'aménagement du sol, y compris tout enfouissement, terrassement, enlèvement ou déplacement de matériaux de surface ou du couvert végétal, à quelque fin que ce soit, dont les aménagements récréo-touristiques comme la réalisation de sentiers ;

7^o réaliser l'installation ou mettre en place toute construction, infrastructure ou tout nouvel ouvrage ;

8^o effectuer la reconstruction ou la démolition d'une construction, d'une infrastructure ou d'un ouvrage ;

9° réaliser une activité susceptible de dégrader sévèrement le sol, une formation géologique ou d'endommager le couvert végétal, entre autres, en effectuant du décapage, le creusage de tranchée ou des excavations;

10° utiliser un pesticide, aucune autorisation n'étant toutefois requise pour l'utilisation d'un insectifuge à des fins personnelles;

11° réaliser des activités éducatives ou de recherche, lorsqu'elles sont susceptibles d'endommager ou de perturber de façon substantielle le milieu naturel, notamment par la nature ou l'importance des échantillons prélevés ou par le caractère invasif de la méthode ou du procédé employé;

12° réaliser une compétition sportive, un tournoi, un rallye ou un événement similaire, lorsque le nombre de personnes susceptibles d'y participer et d'accéder en même temps au territoire de la réserve projetée est de plus de 15 personnes; aucune autorisation ne peut toutefois être délivrée par le ministre dans le cas où l'activité en cause implique le passage de véhicules motorisés, à moins qu'il ne lui ait été démontré l'impossibilité d'organiser ailleurs l'activité ou les contraintes sévères empêchant le contournement du territoire de la réserve projetée.

Les conditions d'autorisation fixées par le ministre peuvent notamment porter sur la localisation de l'activité autorisée, les méthodes employées, les superficies qui peuvent être dégagées ou déboisées, les types de matériaux pouvant être utilisés, dont ceux prélevés sur le territoire, ainsi que la présence d'ouvrages ou d'installations accessoires. Elles peuvent notamment aussi prévoir l'exigence de réaliser un suivi périodique ou de produire au ministre un rapport, entre autres, pour les résultats obtenus dans le cadre d'une recherche visée au paragraphe 11° du premier alinéa.

3.4. Malgré les paragraphes 6°, 7°, 8° et 9° du premier alinéa de l'article 3.3, aucune autorisation n'est requise pour réaliser des travaux mentionnés au paragraphe 1° du présent article lorsque les exigences du paragraphe 2° sont respectées.

1° Les travaux visent :

a) l'entretien, la réparation ou l'amélioration de toute construction, infrastructure ou de tout ouvrage, dont un camp, un chalet, un chemin ou un sentier, y compris une installation qui leur est accessoire, comme un belvédère ou un escalier;

b) la construction ou la mise en place :

i. d'une dépendance ou d'une installation accessoire à un camp de piégeage, un abri sommaire, un refuge ou un chalet, dont un cabanon, un puits, une prise d'eau ou des installations sanitaires;

ii. d'un camp de piégeage, d'un abri sommaire, d'un refuge ou d'un chalet lorsque, à la date de la prise d'effet du statut de réserve projetée, un tel bâtiment était permis dans le cadre du droit d'usage ou d'occupation octroyé, mais n'avait pas encore été réalisé;

c) la démolition ou la reconstruction d'un camp de piégeage, d'un abri sommaire, d'un refuge ou d'un chalet, y compris une dépendance ou une installation accessoire à une telle construction, dont un cabanon, un puits, une prise d'eau ou des installations sanitaires.

2° Les travaux sont réalisés dans le respect de ce qui suit :

a) les travaux visent une construction, une infrastructure ou un ouvrage dont la présence est permise sur le territoire de la réserve projetée;

b) les travaux sont effectués à l'intérieur de la superficie du terrain ou de l'emprise qui fait l'objet du droit d'usage ou d'occupation dans la réserve projetée, que ce droit résulte d'un bail, d'une servitude ou d'une autre forme de titre, de permis ou d'autorisation;

c) la nature des travaux ou des éléments mis en place par ceux-ci n'auront pas pour effet de porter la surface de terrain qu'il est permis de maintenir déboisée au-delà des limites permises par les dispositions applicables à la vente, la location et l'octroi de droits immobiliers en vertu de la Loi sur les terres du domaine de l'État (L.R.Q., c. T-8.1) et, le cas échéant, des limites prévues dans le cadre d'une autorisation délivrée en lien avec cette construction, cet ouvrage ou cette infrastructure;

d) les travaux sont réalisés conformément aux prescriptions de tout permis ou autorisation délivré pour ceux-ci ou en lien avec la construction, l'infrastructure ou l'ouvrage auxquels ils se rapportent, ainsi que dans le respect des mesures législatives et réglementaires applicables.

Pour l'application du présent article, les travaux de réparation et d'amélioration comprennent les travaux pour le remplacement ou la mise en place d'ouvrages ou d'installations dans le but de se conformer aux exigences d'une réglementation environnementale.

3.5. Nul ne peut enfouir, abandonner ou déposer des déchets, de la neige ou d'autres matières résiduelles, si ce n'est dans les poubelles, les installations ou les sites prévus par le ministre ou ailleurs, avec l'autorisation du ministre et conformément aux conditions qu'il fixe.

Malgré le premier alinéa, aucune autorisation n'est requise à l'égard d'une pourvoirie pour utiliser une installation ou un site d'élimination, en conformité avec la Loi sur la qualité de l'environnement et sa réglementation, lorsqu'elle l'utilisait déjà à la date de la prise d'effet du statut de protection de réserve projetée.

§2.2 Règles de conduite des usagers

3.6. Toute personne qui séjourne, pratique une activité ou circule sur le territoire de la réserve projetée est tenue de garder les lieux dans un état satisfaisant et, avant de les quitter, de les remettre autant que possible dans leur état naturel.

3.7. Toute personne qui fait un feu de camp est tenue de s'assurer :

1° que l'endroit où le feu doit être allumé a été préalablement dégagé dans un rayon suffisant pour empêcher le feu de se propager, notamment par l'enlèvement sur la surface visée des branches, broussailles, feuilles sèches ou autres matériaux combustibles ;

2° du maintien d'une personne sur les lieux, pour surveiller le feu ;

3° de l'extinction complète du feu avant de quitter les lieux.

3.8. Il est interdit dans la réserve projetée :

1° de faire du bruit de façon excessive ;

2° de se conduire ou de se comporter d'une façon qui dérange indûment les autres usagers ou les empêche de jouir des lieux ;

3° de harceler la faune sauvage.

Pour l'application des paragraphes 1° et 2° du premier alinéa, sont considérés excessifs ou indus les agissements qui sont de nature à perturber de façon substantielle d'autres personnes et qui constituent des conditions inusitées ou anormales de la réalisation d'une activité ou de l'utilisation permise d'un bien, d'un appareil ou d'un instrument sur le territoire de la réserve projetée.

3.9. À moins d'avoir été autorisé par le ministre et de se conformer aux conditions fixées, nul ne peut avoir accès, réaliser une activité ou circuler avec un véhicule dans un secteur donné de la réserve projetée, lorsque la signalisation mise en place par le ministre restreint cet accès, cette circulation ou la réalisation de certaines activités en vue de préserver le public d'un danger ou pour éviter de mettre en péril la faune, la flore ou d'autres composantes du milieu naturel.

3.10. Nul ne peut détruire, enlever, déplacer ou endommager les affiches, les écriteaux, les avis ou les autres formes de signalisation apposés par le ministre sur le site de la réserve projetée.

§2.3 Activités diverses sujettes à autorisation

3.11. Nul ne peut occuper ou utiliser un même emplacement de la réserve projetée pendant une période de plus de 90 jours dans la même année, à moins d'y être autorisé par le ministre et de respecter les conditions qu'il fixe.

1° pour l'application du premier alinéa :

a) l'occupation ou l'utilisation d'un emplacement s'entend notamment du fait :

i. de séjourner ou de s'établir sur la réserve projetée, entre autres à des fins de villégiature ;

ii. d'y installer un campement ou un abri ;

iii. d'y installer, d'y enfouir ou d'y laisser tout bien, dont un équipement, un appareil ou un véhicule ;

b) l'expression « même emplacement » comprend tout autre emplacement situé dans un rayon de 1 kilomètre de cet emplacement ;

2° Malgré le premier alinéa, aucune autorisation n'est requise des personnes :

a) qui, à la date de la prise d'effet du statut de protection de réserve projetée, étaient parties à un bail ou bénéficiaient d'un autre droit ou autorisation leur permettant d'occuper légalement le territoire en vertu de la Loi sur les terres du domaine de l'État ou, selon le cas, de la Loi sur la conservation et la mise en valeur de la faune (L.R.Q., c. C-61.1), et qui voient leur droit d'occupation renouvelé ou reconduit aux mêmes conditions, sous réserve des changements possibles dans la tarification ;

b) qui, conformément à la loi, bénéficient d'une sous-location, d'une cession du bail ou du transfert d'un droit ou d'une autorisation, visés au paragraphe a, et qui voient leur droit d'occupation renouvelé ou reconduit aux mêmes conditions, sous réserve des changements possibles dans la tarification;

c) qui se prévalent de la possibilité d'acquérir un terrain occupé légalement à la date de la prise d'effet du statut de protection de réserve projetée, en vertu de la Loi sur les terres du domaine de l'État.

3.12. 1^o Nul ne peut réaliser des activités d'aménagement forestier pour répondre à des besoins domestiques ou aux fins de maintenir la biodiversité, à moins d'être autorisé par le ministre et de réaliser ces activités conformément aux conditions qu'il fixe.

Les conditions de l'autorisation fixées par le ministre peuvent notamment porter sur les essences d'arbres ou d'arbustes, ainsi que la grosseur des tiges pouvant être coupées, les quantités autorisées et le lieu où ces activités peuvent être effectuées;

2^o Malgré le paragraphe 1^o, sont exemptées de l'obligation de requérir une autorisation du ministre les personnes qui séjournent ou qui résident sur le territoire de la réserve projetée qui prélèvent le bois requis pour la réalisation d'un feu de camp en plein air.

Une autorisation du ministre n'est pas non plus requise pour le prélèvement de bois de chauffage pour répondre à des besoins domestiques dans les cas et aux conditions suivantes :

a) lorsque le prélèvement vise à approvisionner un camp de piégeage ou un abri sommaire dont la présence est permise sur le territoire de la réserve projetée :

i. si le prélèvement est réalisé par une personne en conformité avec les conditions du permis de récolte de bois de chauffage à des fins domestiques délivré par le ministre des Ressources naturelles et de la Faune en vertu de la Loi sur les forêts ;

ii. si la quantité de bois prélevé n'excède pas, par année, 7 m³ apparents ;

b) dans les autres cas :

i. si le prélèvement est réalisé à l'intérieur d'un secteur qui est retenu par le ministre des Ressources naturelles et de la Faune comme un secteur pouvant faire l'objet de la délivrance de permis de récolte de bois de chauffage à

des fins domestiques en vertu de la Loi sur les forêts, et qui était déjà retenu par lui à ce titre à la date de prise d'effet du statut de protection de réserve projetée ;

ii. si le prélèvement est réalisé par une personne qui, à la date de la prise d'effet du statut de protection de réserve projetée ou dans l'une des 3 années précédentes, était titulaire d'un permis pour la récolte de bois de chauffage à des fins domestiques lui ayant permis d'en récolter sur le territoire de la réserve projetée ;

iii. si le prélèvement est réalisé par une personne en conformité avec les conditions du permis de récolte de bois de chauffage à des fins domestiques délivré par le ministre des Ressources naturelles et de la Faune en vertu de la Loi sur les forêts ;

3^o Malgré le paragraphe 1^o, aucune autorisation n'est requise d'une personne, autorisée par bail à occuper le territoire de la réserve projetée, conformément aux dispositions du présent plan, pour réaliser une activité d'aménagement forestier pour l'une des fins suivantes :

a) dégager les superficies permises, les entretenir ou effectuer les percées visuelles et les autres prélèvements semblables permis par les dispositions régissant la vente, la location et l'octroi de droits immobiliers en vertu de la Loi sur les terres du domaine de l'État, y compris pour les voies d'accès, escaliers et autres sentiers permis en vertu de ces mêmes dispositions ;

b) dégager les espaces nécessaires à la mise en place ou au raccordement des lignes de distribution, installations et canalisations requises pour la fourniture d'eau, pour des installations sanitaires ou pour la fourniture d'électricité ou de services de télécommunications, ainsi que leurs entretien, réparation, reconstruction ou amélioration.

Cependant, lorsque les travaux visés au sous paragraphe b du paragraphe 3^o sont effectués pour le compte ou sous la responsabilité d'une entreprise qui fournit l'un ou l'autre de ces services, leur réalisation, sauf les cas d'exemption prévus aux articles 3.13 et 3.15, est assujettie à une autorisation préalable du ministre ;

4^o Malgré le paragraphe 1^o, aucune autorisation n'est requise d'une personne pour réaliser une activité d'aménagement forestier pour maintenir une érablière et récolter des produits de l'érable en vue de répondre à ses besoins domestiques :

a) si l'activité est réalisée par une personne qui, à la date de la prise d'effet du statut de protection de réserve projetée ou dans l'une des 3 années précédentes, était

titulaire d'un permis de culture et d'exploitation d'érablière, délivré par le ministre des Ressources naturelles et de la Faune en vertu de la Loi sur les forêts, lui ayant permis d'exercer ses activités d'acériculteur sur le territoire de la réserve projetée;

b) si l'activité est réalisée à l'intérieur d'une zone qui, selon le permis obtenu, faisait déjà l'objet des activités d'acériculture à la date de prise d'effet du statut de protection de réserve projetée ou dans l'une des 3 années précédentes;

c) si l'activité est réalisée par une personne en conformité avec les conditions du permis de culture et d'exploitation d'érablière délivré par le ministre des Ressources naturelles et de la Faune en vertu de la Loi sur les forêts.

§2.4 Exemptions d'autorisation

3.13. Malgré les dispositions qui précèdent, aucune autorisation n'est requise d'une personne pour la réalisation d'une activité ou d'une autre forme d'intervention sur le territoire de la réserve projetée s'il est urgent d'agir pour éviter qu'un préjudice ne soit causé à la santé ou à la sécurité de personnes ou afin de réparer ou de prévenir des dommages causés par une catastrophe réelle ou appréhendée. La personne concernée doit cependant informer sans délai le ministre de l'activité ou de l'intervention réalisée par elle.

3.14. Les membres d'une communauté autochtone qui, à des fins alimentaires, rituelles ou sociales, réalisent une intervention ou pratiquent une activité sur le territoire de la réserve projetée sont exemptés de l'obligation de requérir une autorisation pour ce faire.

3.15. Malgré les dispositions qui précèdent, les activités ou les interventions suivantes, concernant le transport, la distribution ou la production d'électricité qui sont effectuées par la société Hydro-Québec (Société) ou par une autre personne pour son compte, peuvent être réalisées sans que ne soit obtenu au préalable une autorisation du ministre en vertu du présent plan :

1° les activités ou interventions requises sur le territoire de la réserve projetée pour compléter un projet dont la réalisation a déjà été autorisée expressément par le gouvernement et le ministre, ou seulement par ce dernier, conformément aux exigences de la Loi sur la qualité de l'environnement (L.R.Q., c. Q-2), si elles sont réalisées conformément aux autorisations délivrées;

2° les activités ou interventions préalables à la préparation et au dépôt d'un rapport d'avant-projet, pour un projet dont une autorisation doit être obtenue en vertu de la Loi sur la qualité de l'environnement;

3° les activités ou interventions liées à un projet qui requiert une autorisation préalable du ministre en vertu de la Loi sur la qualité de l'environnement, lorsque leur réalisation vise à répondre à une demande de précisions ou d'informations complémentaires adressée par le ministre à la Société, si ces activités et interventions sont effectuées en conformité avec la demande formulée;

4° les activités ou interventions de la Société, dont les conditions de réalisation font l'objet d'un protocole conclu entre le ministre et la Société, et qui sont réalisées dans le respect de ces conditions.

La Société tient le ministre informé des différentes activités ou interventions visées par le présent article qu'elle projette réaliser avant de les effectuer sur le territoire de la réserve.

Pour l'application du présent article, les activités et interventions de la Société comprennent, entre autres, les études préliminaires, travaux d'analyse ou de recherche sur le terrain, les travaux requis pour l'étude et la vérification des impacts de corridors et de tracés de lignes de transport ou de distribution, les levés géologiques ou géophysiques, les lignes d'arpentage, ainsi que l'ouverture et l'entretien de chemins d'accès, de construction ou de circulation pour la réalisation de ces travaux.

§2.5 Dispositions générales

3.16 La personne qui, pour son compte, celui d'un groupe ou pour plusieurs personnes, demande une autorisation au ministre est tenue de lui fournir les renseignements et documents qu'il lui précise en vue de permettre l'examen de la demande.

3.17 L'autorisation donnée par le ministre qui est de portée générale ou collective peut être communiquée par tout mode approprié auprès des personnes visées qui peuvent s'en prévaloir ou en bénéficier, y compris par un avis affiché ou par une signalisation appropriée au poste d'accueil ou à un autre endroit facilement accessible au public sur le territoire de la réserve projetée; le ministre peut aussi en remettre un exemplaire à toute personne concernée.

§3. Activités régies par d'autres lois

Certaines activités susceptibles d'être exercées à l'intérieur de la réserve projetée sont également régies par d'autres dispositions législatives et réglementaires applicables, dont celles qui requièrent la délivrance d'un permis ou d'une autorisation ou le paiement de certains droits. L'exercice de certaines activités peut aussi être prohibé ou limité en vertu d'autres lois ou règlements applicables sur le territoire de la réserve projetée.

Dans les réserves projetées, un encadrement juridique particulier peut, notamment dans les domaines suivants, baliser les activités permises :

— Protection de l'environnement : mesures prévues en particulier par la Loi sur la qualité de l'environnement (L.R.Q., c. Q-2) et sa réglementation ;

— Espèces floristiques désignées menacées ou vulnérables : mesures interdisant notamment le prélèvement de ces espèces en vertu de la Loi sur les espèces menacées ou vulnérables (L.R.Q., c. E-12.01) ;

— Exploitation et conservation des ressources fauniques : mesures prévues par la Loi sur la conservation et la mise en valeur de la faune et sa réglementation (L.R.Q., c. C-61.1), dont les dispositions se rapportant aux pourvoies et aux réserves de castor, ainsi que les mesures contenues dans les lois fédérales applicables, dont la réglementation sur les pêches ;

— Recherche archéologique : mesures prévues en particulier par la Loi sur les biens culturels (L.R.Q., c. B-4) ;

— Accès et droits fonciers liés au domaine de l'État : mesures prévues par la Loi sur les terres du domaine de l'État (L.R.Q., c. T-8.1) et la Loi sur le régime des eaux (L.R.Q., c. R-13) ;

— Circulation : mesures prévues en particulier par la Loi sur les terres du domaine de l'État (L.R.Q., c. T-8.1) ainsi que par la réglementation sur la circulation de véhicules motorisés dans certains milieux fragiles édictée en vertu de la Loi sur la qualité de l'environnement ;

— Normes de construction et d'aménagement : mesures réglementaires adoptées par les autorités municipales régionales et locales en vertu des lois qui leur sont applicables.

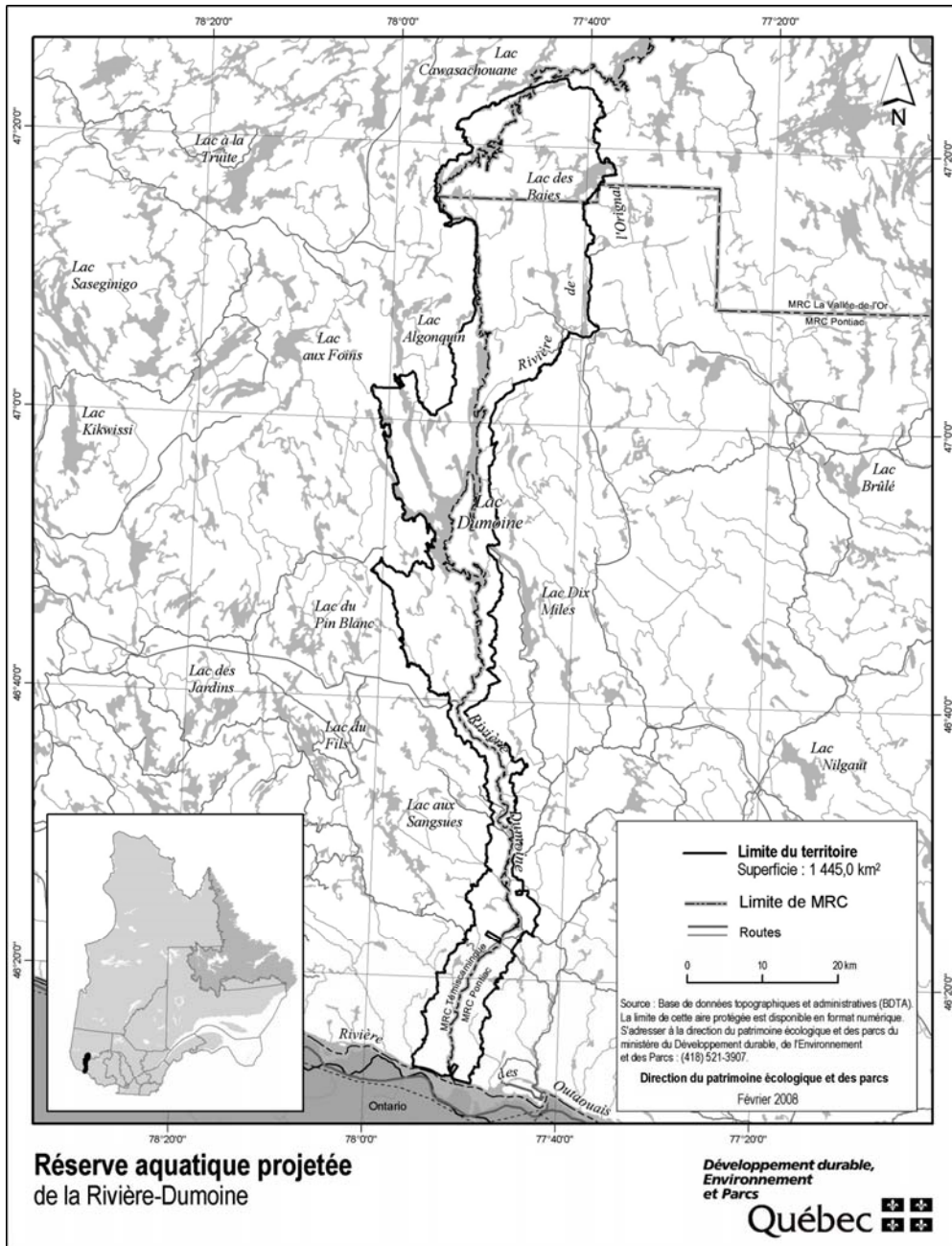
4. Responsabilités de la ministre du Développement durable, de l'Environnement et des Parcs

La conservation et la gestion de la réserve aquatique projetée de la Rivière-Dumoine relèvent de la ministre du Développement durable, de l'Environnement et des Parcs. Elle veille notamment à la surveillance et au contrôle des activités qui peuvent s'y dérouler. Dans sa gestion, la ministre bénéficie de la collaboration et de la participation d'autres intervenants gouvernementaux qui détiennent des responsabilités spécifiques sur ce territoire ou à proximité de celui-ci, tel que le ministre des Ressources naturelles et de la Faune. L'exercice de leurs attributions tiendra notamment compte de la protection souhaitée pour ces milieux naturels et du statut de protection qui leur est maintenant accordé. Aucune mesure de conservation supplémentaire n'est, à ce stade-ci, envisagée. À l'égard du zonage, les objectifs de conservation pour la période de protection provisoire étant les mêmes sur l'ensemble du territoire, la réserve projetée n'est constituée que d'une seule zone de conservation.

Par ailleurs, la ministre du Développement durable, de l'Environnement et des Parcs s'engage, d'ici à ce qu'un statut de protection permanent soit accordé à ce territoire, à associer les communautés autochtones concernées, dont celle de Wolf Lake, à la gestion et à la mise en valeur de cette aire protégée et conclura, le cas échéant, des partenariats sur certaines activités spécifiques.

ANNEXE 1

CARTE DE LA RÉSERVE AQUATIQUE PROJÉTÉE DE LA RIVIÈRE-DUMOINE



STRATÉGIE QUÉBÉCOISE SUR LES AIRES PROTÉGÉES



Réserve aquatique projetée de la Vallée-de-la- Haute-Rouge

Plan de conservation

Avril 2008

1. Statut de protection et toponyme

Le statut de protection du territoire décrit ci-après est celui de réserve aquatique projetée, statut régi par la Loi sur la conservation du patrimoine naturel (L.R.Q. c. C-61.01).

Le statut de protection permanent envisagé est celui de « réserve aquatique », ce statut étant régi par la Loi sur la conservation du patrimoine naturel.

Le toponyme provisoire est : Réserve aquatique projetée de la Vallée-de-la-Haute-Rouge. Le toponyme officiel sera déterminé lors de l'attribution d'un statut permanent de protection au territoire.

2. Plan et description

2.1. Situation géographique, limites et dimensions

Les limites et la localisation de la réserve aquatique projetée de la Vallée-de-la-Haute-Rouge apparaissent au plan constituant l'annexe 1.

La réserve aquatique projetée de la Vallée-de-la-Haute-Rouge est principalement située dans la région administrative des Laurentides, entre le 46°35' et le 47°02' de latitude nord et le 74°22' et le 74°48' de longitude ouest. Une petite partie au nord-est est située dans la région administrative de Lanaudière. Elle est localisée à environ 5 km au nord-est de la municipalité de L'Ascension et à environ 55 km des villes de Mont-Laurier et de Saint-Jovite. Elle se situe à moins de 20 km au sud de la communauté atikamek de Manawan. Cette réserve aquatique projetée couvre une superficie de 142,4 km². Sa portion laurentidienne fait partie des territoires non organisés de Baie-des-Chaloupes et de Lac-de-la-Maison-de-Pierre ainsi que de la municipalité de l'Ascension, de la municipalité régionale de comté d'Antoine-Labelle. Sa partie est se situe dans le territoire non organisé de Lac-Matawin, de la municipalité régionale de comté de Matawinie.

2.2. Portrait écologique

La réserve aquatique projetée s'insère dans la province naturelle des Laurentides méridionales. Elle fait principalement partie de la région naturelle de la Dépression du mont Laurier, mais sa partie nord-est se situe dans la région naturelle du Massif du mont Tremblant. Elle touche à de nombreux districts écologiques, soit, du sud-ouest vers le nord-est, les districts écologiques du Fond de vallée du lac Nominique (extrémité sud), des Buttes de la rivière Rouge, des Buttes du lac de la Maison de Pierre, des Buttes de la rivière Royale et des Basses collines du lac Puppy.

La réserve protège une partie du bassin versant supérieur de la rivière Rouge, principalement sa vallée. Ce territoire se présente sous la forme d'une vallée, parfois encaissée, sise dans un complexe de basses collines de till mince. La vallée comporte parfois des versants escarpés où la roche affleure par endroit. La partie amont prend la forme d'un plateau de till. Ce paysage d'origine glaciaire a une altitude allant de 260 m à 675 m avec une moyenne d'environ 450 m. Les parois escarpées atteignent jusqu'à 160 m de dénivelé. À certains endroits, la vallée s'élargit jusqu'à former une terrasse d'épandage proglaciaire de sable et gravier et d'alluvions fluviales subactuels. Ce territoire fait partie de la province géologique du Grenville et son socle est constitué de multiples types de roches, soit de la syénite, de la syénite alcaline, de la monzonite, du paragneiss, du gneiss granitique et tonalitique, du gneiss charnockitique et de la granulite.

Passant d'un climat subpolaire doux sub-humide à saison de croissance longue dans la vallée à un climat subpolaire humide à saison de croissance moyenne sur le plateau, la forêt de cette réserve est très diversifiée. Le quart sud de cette réserve fait partie du domaine bioclimatique de l'érablière à bouleau jaune alors que la majorité du territoire est dans domaine bioclimatique de la sapinière à bouleau jaune. Cette partie plus méridionale est composée de peuplements d'érable à sucre, de bouleau jaune, de sapin baumier, de bouleau blanc, d'épinette noire et de peuplier faux-tremble. On trouve également quelques peuplements de pin gris par endroit. Vers le nord, l'érable à sucre laisse place au bouleau jaune et au bouleau blanc, à l'épinette noire et au sapin baumier qui occupe notamment le plateau.

Quelques secteurs de la réserve ont déjà fait l'objet de coupes forestières. Toutefois, de façon générale, ce territoire présente des forêts d'âge moyen. La portion la plus encaissée de la vallée de la rivière Rouge comporte des peuplements matures. Il en est de même pour les divers sommets de basses collines et ceux du plateau.

La réserve aquatique projetée est presque entièrement située dans le bassin versant de la rivière Rouge. Une partie du plateau au nord-est se situe dans le bassin versant de la rivière Matawin.

2.3. Occupations et usages du territoire

Six baux de villégiature sont localisés dans la réserve aquatique projetée. La réserve touche à cinq unités de gestion des animaux à fourrures, soit les unités 21, 22, 27-D, 28 et 29. Elle touche aussi à trois zones de chasse, soit les zones 11E, 15O et 15E. Elle se superpose en partie avec la réserve faunique Rouge-Matawin alors

que sa partie ouest touche à la ZEC de la Maison-de-Pierre. La portion correspondant au plateau est située sur le territoire de la ZEC Boullé.

Une petite portion au nord de la réserve touche à la réserve à castor Abitibi dans laquelle la communauté attikamekw de Manouane détient des droits exclusifs à l'égard des animaux à fourrures.

3. Régime des activités

§1. Introduction

Les activités exercées à l'intérieur de la réserve projetée sont principalement régies par les dispositions de la Loi sur la conservation du patrimoine naturel.

Les dispositions de la présente section prévoient des interdictions additionnelles à celles déjà interdites par la loi et elles encadrent la réalisation de certaines activités permises de manière à mieux assurer la protection du milieu naturel dans le respect des principes de conservation et des autres objectifs de gestion des réserves projetées concernées. C'est ainsi que certaines activités sont notamment sujettes à une autorisation préalable du ministre et au respect des conditions fixées par lui pour leur réalisation. Les activités permises et interdites envisagées pour la période qui fait suite à l'octroi d'un statut permanent par le gouvernement sont les mêmes en faisant les ajustements nécessaires pour tenir compte de l'application des articles 46 et 47 de la loi.

Rappelons qu'en vertu de la Loi sur la conservation du patrimoine naturel, les principales activités interdites dans un territoire bénéficiant d'un statut de réserve de biodiversité ou aquatique projetée sont les suivantes :

- l'exploitation minière, gazière ou pétrolière ;
- l'aménagement forestier au sens de l'article 3 de la Loi sur les forêts (L.R.Q., c. F-4.1) ;
- l'exploitation des forces hydrauliques et toute production commerciale ou industrielle d'énergie.

§2. Interdictions, autorisations préalables et autres conditions d'exercice de certaines activités dans la réserve projetée

§2.1 Protection des ressources et du milieu naturel

3.1. Sous réserve de l'interdiction prévue au deuxième alinéa, nul ne peut planter dans la réserve projetée, notamment par ensemencement, des spécimens ou individus d'espèces fauniques indigènes ou non indigènes au milieu, à moins de détenir une autorisation du ministre et de respecter les conditions qu'il fixe.

Nul ne peut ensemencer un cours d'eau ou un plan d'eau à des fins d'aquaculture, de pêche commerciale ou d'une autre fin commerciale.

À moins de détenir une autorisation du ministre et de respecter les conditions qu'il fixe, nul ne peut planter dans la réserve projetée une espèce floristique non indigène à celle-ci.

En plus des caractéristiques et du nombre des espèces visées, avant de délivrer une autorisation en application du présent article, le ministre prend notamment en compte les risques de déséquilibre pour la biodiversité, l'importance de conserver les différents écosystèmes, les besoins des espèces qui y vivent, les besoins de réhabilitation de milieux ou d'habitats dégradés au sein de la réserve projetée, de même que l'intérêt de réintroduire certaines espèces disparues.

3.2. Nul ne peut utiliser d'engrais ou de fertilisant dans la réserve projetée. Le compost à des fins domestiques est toutefois permis s'il est utilisé à une distance d'au moins 20 mètres d'un cours d'eau ou d'un plan d'eau mesurée à partir de la ligne des hautes eaux.

La ligne des hautes eaux s'entend de celle définie par la Politique de protection des rives, du littoral et des plaines inondables adoptée par le décret n° 468-2005 du 18 mai 2005.

3.3. À moins d'avoir été autorisé par le ministre et de réaliser l'activité conformément aux conditions qu'il fixe, nul ne peut :

- 1° intervenir dans un milieu humide, dont un marais, un marécage ou une tourbière ;
- 2° modifier le drainage naturel ou le régime hydrique de la réserve, notamment en y créant ou en y aménageant des cours d'eau ou des plans d'eau ;
- 3° creuser, remblayer, obstruer ou détourner tout cours d'eau ou plan d'eau ;
- 4° réaliser l'installation ou mettre en place toute construction, infrastructure ou tout nouvel ouvrage dans le lit, les rives ou la plaine inondable d'un cours d'eau ou un plan d'eau ; aucune autorisation n'est toutefois requise pour les ouvrages mineurs — quai ou plateforme, abris de bateau — dont la mise en place est réalisée à des fins privées et peut s'effectuer gratuitement en vertu de l'article 2 du Règlement sur le domaine hydrique de l'État édicté par le décret n° 81-2003 du 29 janvier 2003 ;

5° réaliser une activité autre que celles visées par les paragraphes précédents qui est susceptible de dégrader le lit ou les rives d'un plan d'eau ou d'un cours d'eau ou d'altérer directement et substantiellement la qualité ou les caractéristiques biochimiques de milieux aquatiques, riverains ou humides de la réserve projetée, entre autres, en y déchargeant ou déversant tout déchet ou toute substance polluante ;

6° réaliser des travaux d'aménagement du sol, y compris tout enfouissement, terrassement, enlèvement ou déplacement de matériaux de surface ou du couvert végétal, à quelque fin que ce soit, dont les aménagements récréo-touristiques comme la réalisation de sentiers ;

7° réaliser l'installation ou mettre en place toute construction, infrastructure ou tout nouvel ouvrage ;

8° effectuer la reconstruction ou la démolition d'une construction, d'une infrastructure ou d'un ouvrage ;

9° réaliser une activité susceptible de dégrader sévèrement le sol, une formation géologique ou d'endommager le couvert végétal, entre autres, en effectuant du décapage, le creusage de tranchée ou des excavations ;

10° utiliser un pesticide, aucune autorisation n'étant toutefois requise pour l'utilisation d'un insectifuge à des fins personnelles ;

11° réaliser des activités éducatives ou de recherche, lorsqu'elles sont susceptibles d'endommager ou de perturber de façon substantielle le milieu naturel, notamment par la nature ou l'importance des échantillons prélevés ou par le caractère invasif de la méthode ou du procédé employé ;

12° réaliser une compétition sportive, un tournoi, un rallye ou un événement similaire, lorsque le nombre de personnes susceptibles d'y participer et d'accéder en même temps au territoire de la réserve projetée est de plus de 15 personnes ; aucune autorisation ne peut toutefois être délivrée par le ministre dans le cas où l'activité en cause implique le passage de véhicules motorisés, à moins qu'il ne lui ait été démontré l'impossibilité d'organiser ailleurs l'activité ou les contraintes sévères empêchant le contournement du territoire de la réserve projetée.

Les conditions d'autorisation fixées par le ministre peuvent notamment porter sur la localisation de l'activité autorisée, les méthodes employées, les superficies qui peuvent être dégagées ou déboisées, les types de

matériaux pouvant être utilisés, dont ceux prélevés sur le territoire, ainsi que la présence d'ouvrages ou d'installations accessoires. Elles peuvent notamment aussi prévoir l'exigence de réaliser un suivi périodique ou de produire au ministre un rapport, entre autres, pour les résultats obtenus dans le cadre d'une recherche visée au paragraphe 11° du premier alinéa.

3.4. Malgré les paragraphes 6°, 7°, 8° et 9° du premier alinéa de l'article 3.3, aucune autorisation n'est requise pour réaliser des travaux mentionnés au paragraphe 1° du présent article lorsque les exigences du paragraphe 2° sont respectées.

1° Les travaux visent :

a) l'entretien, la réparation ou l'amélioration de toute construction, infrastructure ou de tout ouvrage, dont un camp, un chalet, un chemin ou un sentier, y compris une installation qui leur est accessoire, comme un belvédère ou un escalier ;

b) la construction ou la mise en place :

i. d'une dépendance ou d'une installation accessoire à un camp de piégeage, un abri sommaire, un refuge ou un chalet, dont un cabanon, un puits, une prise d'eau ou des installations sanitaires ;

ii. d'un camp de piégeage, d'un abri sommaire, d'un refuge ou d'un chalet lorsque, à la date de la prise d'effet du statut de réserve projetée, un tel bâtiment était permis dans le cadre du droit d'usage ou d'occupation octroyé, mais n'avait pas encore été réalisé ;

c) la démolition ou la reconstruction d'un camp de piégeage, d'un abri sommaire, d'un refuge ou d'un chalet, y compris une dépendance ou une installation accessoire à une telle construction, dont un cabanon, un puits, une prise d'eau ou des installations sanitaires.

2° Les travaux sont réalisés dans le respect de ce qui suit :

a) les travaux visent une construction, une infrastructure ou un ouvrage dont la présence est permise sur le territoire de la réserve projetée ;

b) les travaux sont effectués à l'intérieur de la superficie du terrain ou de l'emprise qui fait l'objet du droit d'usage ou d'occupation dans la réserve projetée, que ce droit résulte d'un bail, d'une servitude ou d'une autre forme de titre, de permis ou d'autorisation ;

c) la nature des travaux ou des éléments mis en place par ceux-ci n'auront pas pour effet de porter la surface de terrain qu'il est permis de maintenir déboisée au-delà des limites permises par les dispositions applicables à la vente, la location et l'octroi de droits immobiliers en vertu de la Loi sur les terres du domaine de l'État (L.R.Q., c. T-8.1) et, le cas échéant, des limites prévues dans le cadre d'une autorisation délivrée en lien avec cette construction, cet ouvrage ou cette infrastructure;

d) les travaux sont réalisés conformément aux prescriptions de tout permis ou autorisation délivré pour ceux-ci ou en lien avec la construction, l'infrastructure ou l'ouvrage auxquels ils se rapportent, ainsi que dans le respect des mesures législatives et réglementaires applicables.

Pour l'application du présent article, les travaux de réparation et d'amélioration comprennent les travaux pour le remplacement ou la mise en place d'ouvrages ou d'installations dans le but de se conformer aux exigences d'une réglementation environnementale.

3.5. Nul ne peut enfouir, abandonner ou déposer des déchets, de la neige ou d'autres matières résiduelles, si ce n'est dans les poubelles, les installations ou les sites prévus par le ministre ou ailleurs, avec l'autorisation du ministre et conformément aux conditions qu'il fixe.

Malgré le premier alinéa, aucune autorisation n'est requise à l'égard d'une pourvoirie pour utiliser une installation ou un site d'élimination, en conformité avec la Loi sur la qualité de l'environnement et sa réglementation, lorsqu'elle l'utilisait déjà à la date de la prise d'effet du statut de protection de réserve projetée.

§2.2 Règles de conduite des usagers

3.6. Toute personne qui séjourne, pratique une activité ou circule sur le territoire de la réserve projetée est tenue de garder les lieux dans un état satisfaisant et, avant de les quitter, de les remettre autant que possible dans leur état naturel.

3.7. Toute personne qui fait un feu de camp est tenue de s'assurer :

1° que l'endroit où le feu doit être allumé a été préalablement dégagé dans un rayon suffisant pour empêcher le feu de se propager, notamment par l'enlèvement sur la surface visée des branches, broussailles, feuilles sèches ou autres matériaux combustibles;

2° du maintien d'une personne sur les lieux, pour surveiller le feu;

3° de l'extinction complète du feu avant de quitter les lieux.

3.8. Il est interdit dans la réserve projetée :

1° de faire du bruit de façon excessive;

2° de se conduire ou de se comporter d'une façon qui dérange indûment les autres usagers ou les empêche de jouir des lieux;

3° de harceler la faune sauvage.

Pour l'application des paragraphes 1° et 2° du premier alinéa, sont considérés excessifs ou indus les agissements qui sont de nature à perturber de façon substantielle d'autres personnes et qui constituent des conditions inusitées ou anormales de la réalisation d'une activité ou de l'utilisation permise d'un bien, d'un appareil ou d'un instrument sur le territoire de la réserve projetée.

3.9. À moins d'avoir été autorisé par le ministre et de se conformer aux conditions fixées, nul ne peut avoir accès, réaliser une activité ou circuler avec un véhicule dans un secteur donné de la réserve projetée, lorsque la signalisation mise en place par le ministre restreint cet accès, cette circulation ou la réalisation de certaines activités en vue de préserver le public d'un danger ou pour éviter de mettre en péril la faune, la flore ou d'autres composantes du milieu naturel.

3.10. Nul ne peut détruire, enlever, déplacer ou endommager les affiches, les écriteaux, les avis ou les autres formes de signalisation apposés par le ministre sur le site de la réserve projetée.

§2.3 Activités diverses sujettes à autorisation

3.11. Nul ne peut occuper ou utiliser un même emplacement de la réserve projetée pendant une période de plus de 90 jours dans la même année, à moins d'y être autorisé par le ministre et de respecter les conditions qu'il fixe.

1° pour l'application du premier alinéa :

a) l'occupation ou l'utilisation d'un emplacement s'entend notamment du fait :

i. de séjourner ou de s'établir sur la réserve projetée, entre autres à des fins de villégiature;

ii. d'y installer un campement ou un abri;

iii. d'y installer, d'y enfouir ou d'y laisser tout bien, dont un équipement, un appareil ou un véhicule;

b) l'expression « même emplacement » comprend tout autre emplacement situé dans un rayon de 1 kilomètre de cet emplacement;

2° Malgré le premier alinéa, aucune autorisation n'est requise des personnes :

a) qui, à la date de la prise d'effet du statut de protection de réserve projetée, étaient parties à un bail ou bénéficiaient d'un autre droit ou autorisation leur permettant d'occuper légalement le territoire en vertu de la Loi sur les terres du domaine de l'État ou, selon le cas, de la Loi sur la conservation et la mise en valeur de la faune (L.R.Q., c. C-61.1), et qui voient leur droit d'occupation renouvelé ou reconduit aux mêmes conditions, sous réserve des changements possibles dans la tarification;

b) qui, conformément à la loi, bénéficient d'une sous-location, d'une cession du bail ou du transfert d'un droit ou d'une autorisation, visés au paragraphe a), et qui voient leur droit d'occupation renouvelé ou reconduit aux mêmes conditions, sous réserve des changements possibles dans la tarification;

c) qui se prévalent de la possibilité d'acquérir un terrain occupé légalement à la date de la prise d'effet du statut de protection de réserve projetée, en vertu de la Loi sur les terres du domaine de l'État.

3.12. 1° Nul ne peut réaliser des activités d'aménagement forestier pour répondre à des besoins domestiques ou aux fins de maintenir la biodiversité, à moins d'être autorisé par le ministre et de réaliser ces activités conformément aux conditions qu'il fixe.

Les conditions de l'autorisation fixées par le ministre peuvent notamment porter sur les essences d'arbres ou d'arbustes, ainsi que la grosseur des tiges pouvant être coupées, les quantités autorisées et le lieu où ces activités peuvent être effectuées;

2° Malgré le paragraphe 1°, sont exemptées de l'obligation de requérir une autorisation du ministre les personnes qui séjournent ou qui résident sur le territoire de la réserve projetée qui prélèvent le bois requis pour la réalisation d'un feu de camp en plein air.

Une autorisation du ministre n'est pas non plus requise pour le prélèvement de bois de chauffage pour répondre à des besoins domestiques dans les cas et aux conditions suivantes :

a) lorsque le prélèvement vise à approvisionner un camp de piégeage ou un abri sommaire dont la présence est permise sur le territoire de la réserve projetée :

i. si le prélèvement est réalisé par une personne en conformité avec les conditions du permis de récolte de bois de chauffage à des fins domestiques délivré par le ministre des Ressources naturelles et de la Faune en vertu de la Loi sur les forêts;

ii. si la quantité de bois prélevé n'excède pas, par année, 7 m³ apparents;

b) dans les autres cas :

i. si le prélèvement est réalisé à l'intérieur d'un secteur qui est retenu par le ministre des Ressources naturelles et de la Faune comme un secteur pouvant faire l'objet de la délivrance de permis de récolte de bois de chauffage à des fins domestiques en vertu de la Loi sur les forêts, et qui était déjà retenu par lui à ce titre à la date de prise d'effet du statut de protection de réserve projetée;

ii. si le prélèvement est réalisé par une personne qui, à la date de la prise d'effet du statut de protection de réserve projetée ou dans l'une des 3 années précédentes, était titulaire d'un permis pour la récolte de bois de chauffage à des fins domestiques lui ayant permis d'en récolter sur le territoire de la réserve projetée;

iii. si le prélèvement est réalisé par une personne en conformité avec les conditions du permis de récolte de bois de chauffage à des fins domestiques délivré par le ministre des Ressources naturelles et de la Faune en vertu de la Loi sur les forêts;

3° Malgré le paragraphe 1°, aucune autorisation n'est requise d'une personne, autorisée par bail à occuper le territoire de la réserve projetée, conformément aux dispositions du présent plan, pour réaliser une activité d'aménagement forestier pour l'une des fins suivantes :

a) dégager les superficies permises, les entretenir ou effectuer les percées visuelles et les autres prélèvements semblables permis par les dispositions régissant la vente, la location et l'octroi de droits immobiliers en vertu de la Loi sur les terres du domaine de l'État, y compris pour les voies d'accès, escaliers et autres sentiers permis en vertu de ces mêmes dispositions;

b) dégager les espaces nécessaires à la mise en place ou au raccordement des lignes de distribution, installations et canalisations requises pour la fourniture d'eau, pour des installations sanitaires ou pour la fourniture

d'électricité ou de services de télécommunications, ainsi que leur entretien, réparation, reconstruction ou amélioration.

Cependant, lorsque les travaux visés au sous paragraphe *b* du paragraphe 3^o sont effectués pour le compte ou sous la responsabilité d'une entreprise qui fournit l'un ou l'autre de ces services, leur réalisation, sauf les cas d'exemption prévus aux articles 3.13 et 3.15, est assujettie à une autorisation préalable du ministre ;

4^o Malgré le paragraphe 1^o, aucune autorisation n'est requise d'une personne pour réaliser une activité d'aménagement forestier pour maintenir une érablière et récolter des produits de l'érable en vue de répondre à ses besoins domestiques :

a) si l'activité est réalisée par une personne qui, à la date de la prise d'effet du statut de protection de réserve projetée ou dans l'une des 3 années précédentes, était titulaire d'un permis de culture et d'exploitation d'érablière, délivré par le ministre des Ressources naturelles et de la Faune en vertu de la Loi sur les forêts, lui ayant permis d'exercer ses activités d'acériculteur sur le territoire de la réserve projetée ;

b) si l'activité est réalisée à l'intérieur d'une zone qui, selon le permis obtenu, faisait déjà l'objet des activités d'acériculture à la date de prise d'effet du statut de protection de réserve projetée ou dans l'une des 3 années précédentes ;

c) si l'activité est réalisée par une personne en conformité avec les conditions du permis de culture et d'exploitation d'érablière délivré par le ministre des Ressources naturelles et de la Faune en vertu de la Loi sur les forêts.

§2.4 Exemptions d'autorisation

3.13. Malgré les dispositions qui précèdent, aucune autorisation n'est requise d'une personne pour la réalisation d'une activité ou d'une autre forme d'intervention sur le territoire de la réserve projetée s'il est urgent d'agir pour éviter qu'un préjudice ne soit causé à la santé ou à la sécurité de personnes ou afin de réparer ou de prévenir des dommages causés par une catastrophe réelle ou appréhendée. La personne concernée doit cependant informer sans délai le ministre de l'activité ou de l'intervention réalisée par elle.

3.14. Les membres d'une communauté autochtone qui, à des fins alimentaires, rituelles ou sociales, réalisent une intervention ou pratiquent une activité sur le territoire de la réserve projetée sont exemptés de l'obligation de requérir une autorisation pour ce faire.

3.15. Malgré les dispositions qui précèdent, les activités ou les interventions suivantes, concernant le transport, la distribution ou la production d'électricité qui sont effectuées par la société Hydro-Québec (Société) ou par une autre personne pour son compte, peuvent être réalisées sans que ne soit obtenu au préalable une autorisation du ministre en vertu du présent plan :

1^o les activités ou interventions requises sur le territoire de la réserve projetée pour compléter un projet dont la réalisation a déjà été autorisée expressément par le gouvernement et le ministre, ou seulement par ce dernier, conformément aux exigences de la Loi sur la qualité de l'environnement (L.R.Q., c. Q-2), si elles sont réalisées conformément aux autorisations délivrées ;

2^o les activités ou interventions préalables à la préparation et au dépôt d'un rapport d'avant-projet, pour un projet dont une autorisation doit être obtenue en vertu de la Loi sur la qualité de l'environnement ;

3^o les activités ou interventions liées à un projet qui requiert une autorisation préalable du ministre en vertu de la Loi sur la qualité de l'environnement, lorsque leur réalisation vise à répondre à une demande de précisions ou d'informations complémentaires adressée par le ministre à la Société, si ces activités et interventions sont effectuées en conformité avec la demande formulée ;

4^o les activités ou interventions de la Société, dont les conditions de réalisation font l'objet d'un protocole conclu entre le ministre et la Société, et qui sont réalisées dans le respect de ces conditions.

La Société tient le ministre informé des différentes activités ou interventions visées par le présent article qu'elle projette réaliser avant de les effectuer sur le territoire de la réserve.

Pour l'application du présent article, les activités et interventions de la Société comprennent, entre autres, les études préliminaires, travaux d'analyse ou de recherche sur le terrain, les travaux requis pour l'étude et la vérification des impacts de corridors et de tracés de lignes de transport ou de distribution, les levés géologiques ou géophysiques, les lignes d'arpentage, ainsi que l'ouverture et l'entretien de chemins d'accès, de construction ou de circulation pour la réalisation de ces travaux.

§2.5 Dispositions générales

3.16. La personne qui, pour son compte, celui d'un groupe ou pour plusieurs personnes, demande une autorisation au ministre est tenue de lui fournir les renseignements et documents qu'il lui précise en vue de permettre l'examen de la demande.

3.17. L'autorisation donnée par le ministre qui est de portée générale ou collective peut être communiquée par tout mode approprié auprès des personnes visées qui peuvent s'en prévaloir ou en bénéficier, y compris par un avis affiché ou par une signalisation appropriée au poste d'accueil ou à un autre endroit facilement accessible au public sur le territoire de la réserve projetée; le ministre peut aussi en remettre un exemplaire à toute personne concernée.

§3. Activités régies par d'autres lois

Certaines activités susceptibles d'être exercées à l'intérieur de la réserve projetée sont également régies par d'autres dispositions législatives et réglementaires applicables, dont celles qui requièrent la délivrance d'un permis ou d'une autorisation ou le paiement de certains droits. L'exercice de certaines activités peut aussi être prohibé ou limité en vertu d'autres lois ou règlements applicables sur le territoire de la réserve projetée.

Dans les réserves projetées, un encadrement juridique particulier peut, notamment dans les domaines suivants, baliser les activités permises :

— Protection de l'environnement : mesures prévues en particulier par la Loi sur la qualité de l'environnement (L.R.Q., c. Q-2) et sa réglementation ;

— Espèces floristiques désignées menacées ou vulnérables : mesures interdisant notamment le prélèvement de ces espèces en vertu de la Loi sur les espèces menacées ou vulnérables (L.R.Q., c. E-12.01) ;

— Exploitation et conservation des ressources fauniques : mesures prévues par la Loi sur la conservation et la mise en valeur de la faune et sa réglementation (L.R.Q., c. C-61.1), dont les dispositions se rapportant aux pourvoies et aux réserves de castor, ainsi que les mesures contenues dans les lois fédérales applicables, dont la réglementation sur les pêches ;

— Recherche archéologique : mesures prévues en particulier par la Loi sur les biens culturels (L.R.Q., c. B-4) ;

— Accès et droits fonciers liés au domaine de l'État : mesures prévues par la Loi sur les terres du domaine de l'État (L.R.Q., c. T-8.1) et la Loi sur le régime des eaux (L.R.Q., c. R-13) ;

— Circulation : mesures prévues en particulier par la Loi sur les terres du domaine de l'État (L.R.Q., c. T-8.1) ainsi que par la réglementation sur la circulation de véhicules motorisés dans certains milieux fragiles édictée en vertu de la Loi sur la qualité de l'environnement ;

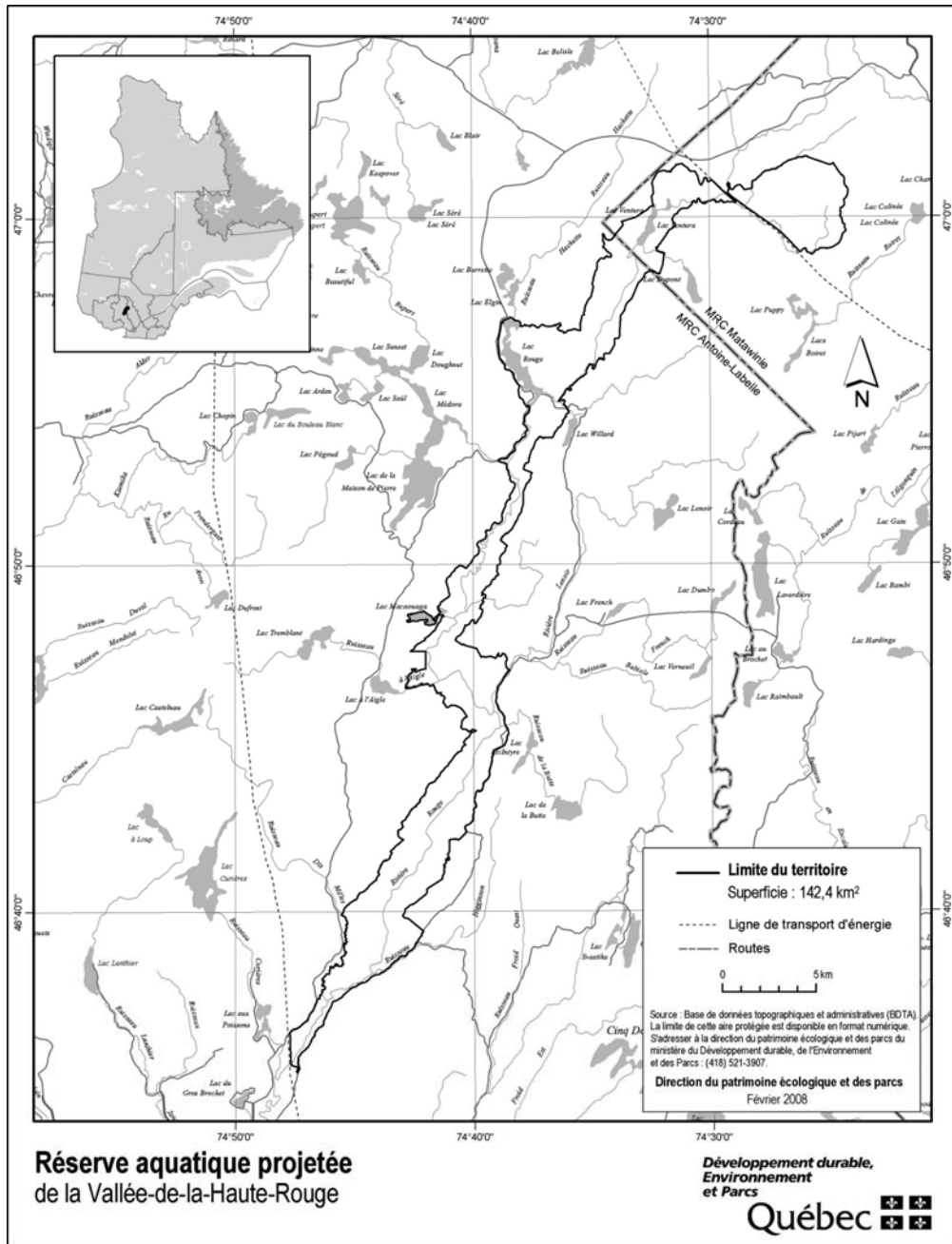
— Normes de construction et d'aménagement : mesures réglementaires adoptées par les autorités municipales régionales et locales en vertu des lois qui leur sont applicables.

4. Responsabilités de la ministre du Développement durable, de l'Environnement et des Parcs

La conservation et la gestion de la réserve aquatique projetée de la Vallée-de-la-Haute-Rouge relèvent de la ministre du Développement durable, de l'Environnement et des Parcs. Elle veille notamment à la surveillance et au contrôle des activités qui peuvent s'y dérouler. Dans sa gestion, la ministre bénéficie de la collaboration et de la participation d'autres intervenants gouvernementaux qui détiennent des responsabilités spécifiques sur ce territoire ou à proximité de celui-ci, tel que le ministre des Ressources naturelles et de la Faune. L'exercice de leurs attributions tiendra notamment compte de la protection souhaitée pour ces milieux naturels et du statut de protection qui leur est maintenant accordé. Aucune mesure de conservation supplémentaire n'est, à ce stade-ci, envisagée. À l'égard du zonage, les objectifs de conservation pour la période de protection provisoire étant les mêmes sur l'ensemble du territoire, la réserve projetée n'est constituée que d'une seule zone de conservation.

ANNEXE 1

CARTE DE LA RÉSERVE AQUATIQUE PROJÉTÉE DE LA VALLÉE-DE-LA-HAUTE-ROUGE



STRATÉGIE QUÉBÉCOISE SUR LES AIRES PROTÉGÉES



Réserve de biodiversité projetée de la Vallée- Tousignant

Plan de conservation



Avril 2008

1. Statut de protection et toponyme

Le statut de protection du territoire décrit ci-après est celui de réserve de biodiversité projetée, statut régi par la Loi sur la conservation du patrimoine naturel (L.R.Q. c. C-61.01).

Le statut de protection permanent envisagé est celui de «réserve de biodiversité», ce statut étant régi par la Loi sur la conservation du patrimoine naturel.

Le toponyme provisoire est : Réserve de biodiversité projetée de la Vallée-Tousignant. Le toponyme officiel sera déterminé lors de l'attribution d'un statut permanent de protection au territoire.

2. Plan et description

2.1. Situation géographique, limites et dimensions

Les limites et la localisation de la réserve de biodiversité projetée de la Vallée-Tousignant apparaissent au plan constituant l'annexe 1. Les limites de cette réserve ont été fixées afin de tenir compte de la cote de marnage maximale des réservoirs qui est de 315,79m au lac Tousignant et 318,82m au lac Soucis.

La réserve de biodiversité projetée de la Vallée-Tousignant, qui couvre une superficie de 42,6 km², est située entre le 46°59' et le 47°06' de latitude nord et le 73°07' et le 73°14' de longitude ouest. Elle se localise au sein de la réserve faunique Saint-Maurice à environ 44 kilomètres au sud-ouest de la ville de La Tuque et à 54 kilomètres au nord-ouest de la ville de Saint-Tite. La réserve de biodiversité projetée est localisée à l'intérieur du territoire non organisé de Lac-Normand situé au cœur de la MRC de Mékinac dans la région administrative de la Mauricie.

2.2. Portrait écologique

La réserve de biodiversité projetée de la Vallée-Tousignant est située dans la province naturelle des Laurentides méridionales. De façon plus précise, elle est principalement localisée dans le district écologique des Buttes du lac Normand au sein de l'ensemble physiographique des Basses collines du lac Normand. Le secteur de la réserve de biodiversité projetée situé au sud-est du lac Tousignant fait toutefois partie du district écologique des Basses collines de la rivière Wessonneau au sein de l'ensemble physiographique des Basses collines de la rivière Saint-Maurice. La réserve de biodiversité projetée de la Vallée-Tousignant vise le respect du souhait gouvernemental de créer au moins une réserve de biodiversité par réserve faunique.

2.2.1. Éléments représentatifs

Climat : Le territoire est sous l'influence d'un climat continental dont la température moyenne est de type subpolaire douce (1,9°C à 4,5°C), le niveau de précipitations annuelles est de type subhumide (800 à 1359 mm) et la saison de croissance est longue (180 à 209 j). Le territoire appartient principalement au domaine bioclimatique de la sapinière à bouleau jaune. Le secteur de la réserve de biodiversité projetée situé au sud-est du lac Tousignant fait toutefois partie du domaine bioclimatique de l'érablière à bouleau jaune.

Géologie et géomorphologie : Le territoire de la réserve de biodiversité projetée de la Vallée-Tousignant appartient à la province géologique de Grenville, qui est constituée de roches précambriennes ayant été déformées lors des orogénèses labradorienne et grenvillienne, il y a plus d'un milliard d'années. L'assise géologique dans la réserve projetée est formée de roches intrusives métamorphisées (gneiss charnockitique et granitoïdes à orthopyroxène). Au plan géomorphologique, l'élément dominant est la présence de till de fond de moins d'un mètre d'épaisseur qui est présent dans le haut des collines. Des zones d'affleurements rocheux sont aussi présentes dans les pentes escarpées et les sommets alors que dans les bas de pente et les parties concaves, du till de fond de plus d'un mètre s'est déposé. Des dépôts fluvioglaciaires sont à l'origine des dépôts de sable observés dans le secteur du lac Tousignant. Des dépôts organiques et des alluvions fluviales sont aussi observés près des cours d'eau. Dans la réserve de biodiversité projetée, l'altitude varie de 288 m à 523 m.

Hydrographie : Le réseau hydrographique de la réserve de biodiversité projetée est composé de 61 lacs dont les deux principaux sont le lac de la loutre (33 ha) et le lac Solitaire (18 ha). Les lacs Soucis et Tousignant ont été exclus de la réserve de biodiversité projetée car ces derniers sont des réservoirs servant à la production d'électricité, une activité interdite au sein d'une réserve de biodiversité. La rivière Wessonneau est aussi exclue du territoire car son débit est influencé par le barrage du lac Tousignant. L'ensemble de la réserve de biodiversité projetée fait partie du bassin versant de la rivière Saint-Maurice.

Couvert végétal : La réserve de biodiversité projetée de la Vallée-Tousignant est constituée de milieux forestiers sur 92 % (40 km²) du territoire protégé. Les forêts mixtes et feuillues occupent chacune 59 % et 18 % du territoire de la réserve de biodiversité projetée alors que les forêts résineuses occupent 16 %. Les peuplements dominants sont des forêts mixtes à dominance de bouleaux jaunes (*Betula alleghaniensis*). Des coupes fores-

tières ont eu lieu sur le territoire et sont maintenant occupées par une régénération à dominance feuillue. Des peuplements contenant de l'érable à sucre et de l'érable rouge (*Acer saccharum* et *Acer rubrum*), du thuya (*Thuja occidentalis*), du pin blanc (*Pinus strobus*) et quelques plantations ont aussi été observés sur le site de la réserve projetée. En ce qui concerne l'âge des peuplements, la majorité de la réserve de biodiversité projetée de la Vallée-Tousignant est constituée de forêts âgées d'environ 80 ans.

2.3. Occupations et usages du territoire

La réserve de biodiversité projetée de la Vallée-Tousignant est située dans la réserve faunique Saint-Maurice. Le territoire est principalement utilisé à des fins de chasse, pêche et de récréotourisme par de nombreux utilisateurs. De plus, le territoire figure dans l'unité de gestion des animaux à fourrure (UGAF) 04.

En ce qui concerne les baux fonciers, aucun n'a été octroyé à l'intérieur des limites de la réserve de biodiversité projetée.

3. Régime des activités

§1. Introduction

Les activités exercées à l'intérieur de la réserve projetée sont principalement régies par les dispositions de la Loi sur la conservation du patrimoine naturel.

Les dispositions de la présente section prévoient des interdictions additionnelles à celles déjà interdites par la loi et elles encadrent la réalisation de certaines activités permises de manière à mieux assurer la protection du milieu naturel dans le respect des principes de conservation et des autres objectifs de gestion des réserves projetées concernées. C'est ainsi que certaines activités sont notamment sujettes à une autorisation préalable du ministre et au respect des conditions fixées par lui pour leur réalisation. Les activités permises et interdites envisagées pour la période qui fait suite à l'octroi d'un statut permanent par le gouvernement sont les mêmes en faisant les ajustements nécessaires pour tenir compte de l'application de l'article 46 de la loi.

Rappelons qu'en vertu de la Loi sur la conservation du patrimoine naturel, les principales activités interdites dans un territoire bénéficiant d'un statut de réserve de biodiversité ou aquatique projetée sont les suivantes :

— l'exploitation minière, gazière ou pétrolière ;

— l'aménagement forestier au sens de l'article 3 de la Loi sur les forêts (L.R.Q., c. F-4.1) ;

— l'exploitation des forces hydrauliques et toute production commerciale ou industrielle d'énergie.

§2. Interdictions, autorisations préalables et autres conditions d'exercice de certaines activités dans la réserve projetée

§2.1 Protection des ressources et du milieu naturel

3.1. Sous réserve de l'interdiction prévue au deuxième alinéa, nul ne peut implanter dans la réserve projetée, notamment par ensemencement, des spécimens ou individus d'espèces fauniques indigènes ou non indigènes au milieu, à moins de détenir une autorisation du ministre et de respecter les conditions qu'il fixe.

Nul ne peut ensemercer un cours d'eau ou un plan d'eau à des fins d'aquaculture, de pêche commerciale ou d'une autre fin commerciale.

À moins de détenir une autorisation du ministre et de respecter les conditions qu'il fixe, nul ne peut implanter dans la réserve projetée une espèce floristique non indigène à celle-ci.

En plus des caractéristiques et du nombre des espèces visées, avant de délivrer une autorisation en application du présent article, le ministre prend notamment en compte les risques de déséquilibre pour la biodiversité, l'importance de conserver les différents écosystèmes, les besoins des espèces qui y vivent, les besoins de réhabilitation de milieux ou d'habitats dégradés au sein de la réserve projetée, de même que l'intérêt de réintroduire certaines espèces disparues.

3.2. Nul ne peut utiliser d'engrais ou de fertilisant dans la réserve projetée. Le compost à des fins domestiques est toutefois permis s'il est utilisé à une distance d'au moins 20 mètres d'un cours d'eau ou d'un plan d'eau mesurée à partir de la ligne des hautes eaux.

La ligne des hautes eaux s'entend de celle définie par la Politique de protection des rives, du littoral et des plaines inondables adoptée par le décret n^o 468-2005 du 18 mai 2005.

3.3. À moins d'avoir été autorisé par le ministre et de réaliser l'activité conformément aux conditions qu'il fixe, nul ne peut :

1^o intervenir dans un milieu humide, dont un marais, un marécage ou une tourbière ;

2^o modifier le drainage naturel ou le régime hydrique de la réserve, notamment en y créant ou en y aménageant des cours d'eau ou des plans d'eau ;

3° creuser, remblayer, obstruer ou détourner tout cours d'eau ou plan d'eau;

4° réaliser l'installation ou mettre en place toute construction, infrastructure ou tout nouvel ouvrage dans le lit, les rives ou la plaine inondable d'un cours d'eau ou un plan d'eau; aucune autorisation n'est toutefois requise pour les ouvrages mineurs — quai ou plateforme, abris de bateau — dont la mise en place est réalisée à des fins privées et peut s'effectuer gratuitement en vertu de l'article 2 du Règlement sur le domaine hydrique de l'État édicté par le décret n^o 81-2003 du 29 janvier 2003;

5° réaliser une activité autre que celles visées par les paragraphes précédents qui est susceptible de dégrader le lit ou les rives d'un plan d'eau ou d'un cours d'eau ou d'altérer directement et substantiellement la qualité ou les caractéristiques biochimiques de milieux aquatiques, riverains ou humides de la réserve projetée, entre autres, en y déchargeant ou déversant tout déchet ou toute substance polluante;

6° réaliser des travaux d'aménagement du sol, y compris tout enfouissement, terrassement, enlèvement ou déplacement de matériaux de surface ou du couvert végétal, à quelque fin que ce soit, dont les aménagements récréo-touristiques comme la réalisation de sentiers;

7° réaliser l'installation ou mettre en place toute construction, infrastructure ou tout nouvel ouvrage;

8° effectuer la reconstruction ou la démolition d'une construction, d'une infrastructure ou d'un ouvrage;

9° réaliser une activité susceptible de dégrader sévèrement le sol, une formation géologique ou d'endommager le couvert végétal, entre autres, en effectuant du décapage, le creusage de tranchée ou des excavations;

10° utiliser un pesticide, aucune autorisation n'étant toutefois requise pour l'utilisation d'un insectifuge à des fins personnelles;

11° réaliser des activités éducatives ou de recherche, lorsqu'elles sont susceptibles d'endommager ou de perturber de façon substantielle le milieu naturel, notamment par la nature ou l'importance des échantillons prélevés ou par le caractère invasif de la méthode ou du procédé employé;

12° réaliser une compétition sportive, un tournoi, un rallye ou un événement similaire, lorsque le nombre de personnes susceptibles d'y participer et d'accéder en même temps au territoire de la réserve projetée est de

plus de 15 personnes; aucune autorisation ne peut toutefois être délivrée par le ministre dans le cas où l'activité en cause implique le passage de véhicules motorisés, à moins qu'il ne lui ait été démontré l'impossibilité d'organiser ailleurs l'activité ou les contraintes sévères empêchant le contournement du territoire de la réserve projetée.

Les conditions d'autorisation fixées par le ministre peuvent notamment porter sur la localisation de l'activité autorisée, les méthodes employées, les superficies qui peuvent être dégagées ou déboisées, les types de matériaux pouvant être utilisés, dont ceux prélevés sur le territoire, ainsi que la présence d'ouvrages ou d'installations accessoires. Elles peuvent notamment aussi prévoir l'exigence de réaliser un suivi périodique ou de produire au ministre un rapport, entre autres, pour les résultats obtenus dans le cadre d'une recherche visée au paragraphe 11° du premier alinéa.

3.4. Malgré les paragraphes 6°, 7°, 8° et 9° du premier alinéa de l'article 3.3, aucune autorisation n'est requise pour réaliser des travaux mentionnés au paragraphe 1° du présent article lorsque les exigences du paragraphe 2° sont respectées.

1° Les travaux visent :

a) l'entretien, la réparation ou l'amélioration de toute construction, infrastructure ou de tout ouvrage, dont un camp, un chalet, un chemin ou un sentier, y compris une installation qui leur est accessoire, comme un belvédère ou un escalier;

b) la construction ou la mise en place :

i. d'une dépendance ou d'une installation accessoire à un camp de piégeage, un abri sommaire, un refuge ou un chalet, dont un cabanon, un puits, une prise d'eau ou des installations sanitaires;

ii. d'un camp de piégeage, d'un abri sommaire, d'un refuge ou d'un chalet lorsque, à la date de la prise d'effet du statut de réserve projetée, un tel bâtiment était permis dans le cadre du droit d'usage ou d'occupation octroyé, mais n'avait pas encore été réalisé;

c) la démolition ou la reconstruction d'un camp de piégeage, d'un abri sommaire, d'un refuge ou d'un chalet, y compris une dépendance ou une installation accessoire à une telle construction, dont un cabanon, un puits, une prise d'eau ou des installations sanitaires.

2° Les travaux sont réalisés dans le respect de ce qui suit :

a) les travaux visent une construction, une infrastructure ou un ouvrage dont la présence est permise sur le territoire de la réserve projetée;

b) les travaux sont effectués à l'intérieur de la superficie du terrain ou de l'emprise qui fait l'objet du droit d'usage ou d'occupation dans la réserve projetée, que ce droit résulte d'un bail, d'une servitude ou d'une autre forme de titre, de permis ou d'autorisation;

c) la nature des travaux ou des éléments mis en place par ceux-ci n'auront pas pour effet de porter la surface de terrain qu'il est permis de maintenir déboisée au-delà des limites permises par les dispositions applicables à la vente, la location et l'octroi de droits immobiliers en vertu de la Loi sur les terres du domaine de l'État (L.R.Q., c. T-8.1) et, le cas échéant, des limites prévues dans le cadre d'une autorisation délivrée en lien avec cette construction, cet ouvrage ou cette infrastructure;

d) les travaux sont réalisés conformément aux prescriptions de tout permis ou autorisation délivré pour ceux-ci ou en lien avec la construction, l'infrastructure ou l'ouvrage auxquels ils se rapportent, ainsi que dans le respect des mesures législatives et réglementaires applicables.

Pour l'application du présent article, les travaux de réparation et d'amélioration comprennent les travaux pour le remplacement ou la mise en place d'ouvrages ou d'installations dans le but de se conformer aux exigences d'une réglementation environnementale.

3.5. Nul ne peut enfouir, abandonner ou déposer des déchets, de la neige ou d'autres matières résiduelles, si ce n'est dans les poubelles, les installations ou les sites prévus par le ministre ou ailleurs, avec l'autorisation du ministre et conformément aux conditions qu'il fixe.

Malgré le premier alinéa, aucune autorisation n'est requise à l'égard d'une pourvoirie pour utiliser une installation ou un site d'élimination, en conformité avec la Loi sur la qualité de l'environnement et sa réglementation, lorsqu'elle l'utilisait déjà à la date de la prise d'effet du statut de protection de réserve projetée.

§2.2 Règles de conduite des usagers

3.6. Toute personne qui séjourne, pratique une activité ou circule sur le territoire de la réserve projetée est tenue de garder les lieux dans un état satisfaisant et, avant de les quitter, de les remettre autant que possible dans leur état naturel.

3.7. Toute personne qui fait un feu de camp est tenue de s'assurer :

1° que l'endroit où le feu doit être allumé a été préalablement dégagé dans un rayon suffisant pour empêcher le feu de se propager, notamment par l'enlèvement sur la surface visée des branches, broussailles, feuilles sèches ou autres matériaux combustibles;

2° du maintien d'une personne sur les lieux, pour surveiller le feu;

3° de l'extinction complète du feu avant de quitter les lieux.

3.8. Il est interdit dans la réserve projetée :

1° de faire du bruit de façon excessive;

2° de se conduire ou de se comporter d'une façon qui dérange indûment les autres usagers ou les empêche de jouir des lieux;

3° de harceler la faune sauvage.

Pour l'application des paragraphes 1° et 2° du premier alinéa, sont considérés excessifs ou indus les agissements qui sont de nature à perturber de façon substantielle d'autres personnes et qui constituent des conditions inusitées ou anormales de la réalisation d'une activité ou de l'utilisation permise d'un bien, d'un appareil ou d'un instrument sur le territoire de la réserve projetée.

3.9. À moins d'avoir été autorisé par le ministre et de se conformer aux conditions fixées, nul ne peut avoir accès, réaliser une activité ou circuler avec un véhicule dans un secteur donné de la réserve projetée, lorsque la signalisation mise en place par le ministre restreint cet accès, cette circulation ou la réalisation de certaines activités en vue de préserver le public d'un danger ou pour éviter de mettre en péril la faune, la flore ou d'autres composantes du milieu naturel.

3.10. Nul ne peut détruire, enlever, déplacer ou endommager les affiches, les écriteaux, les avis ou les autres formes de signalisation apposés par le ministre sur le site de la réserve projetée.

§2.3 Activités diverses sujettes à autorisation

3.11. Nul ne peut occuper ou utiliser un même emplacement de la réserve projetée pendant une période de plus de 90 jours dans la même année, à moins d'y être autorisé par le ministre et de respecter les conditions qu'il fixe.

1^o pour l'application du premier alinéa :

a) l'occupation ou l'utilisation d'un emplacement s'entend notamment du fait :

i. de séjourner ou de s'établir sur la réserve projetée, entre autres à des fins de villégiature ;

ii. d'y installer un campement ou un abri ;

iii. d'y installer, d'y enfouir ou d'y laisser tout bien, dont un équipement, un appareil ou un véhicule ;

b) l'expression « même emplacement » comprend tout autre emplacement situé dans un rayon de 1 kilomètre de cet emplacement ;

2^o Malgré le premier alinéa, aucune autorisation n'est requise des personnes :

a) qui, à la date de la prise d'effet du statut de protection de réserve projetée, étaient parties à un bail ou bénéficiaient d'un autre droit ou autorisation leur permettant d'occuper légalement le territoire en vertu de la Loi sur les terres du domaine de l'État ou, selon le cas, de la Loi sur la conservation et la mise en valeur de la faune (L.R.Q., c. C-61.1), et qui voient leur droit d'occupation renouvelé ou reconduit aux mêmes conditions, sous réserve des changements possibles dans la tarification ;

b) qui, conformément à la loi, bénéficient d'une sous-location, d'une cession du bail ou du transfert d'un droit ou d'une autorisation, visés au paragraphe a, et qui voient leur droit d'occupation renouvelé ou reconduit aux mêmes conditions, sous réserve des changements possibles dans la tarification ;

c) qui se prévalent de la possibilité d'acquérir un terrain occupé légalement à la date de la prise d'effet du statut de protection de réserve projetée, en vertu de la Loi sur les terres du domaine de l'État.

3.12. 1^o Nul ne peut réaliser des activités d'aménagement forestier pour répondre à des besoins domestiques ou aux fins de maintenir la biodiversité, à moins d'être autorisé par le ministre et de réaliser ces activités conformément aux conditions qu'il fixe.

Les conditions de l'autorisation fixées par le ministre peuvent notamment porter sur les essences d'arbres ou d'arbustes, ainsi que la grosseur des tiges pouvant être coupées, les quantités autorisées et le lieu où ces activités peuvent être effectuées ;

2^o Malgré le paragraphe 1^o, sont exemptées de l'obligation de requérir une autorisation du ministre les personnes qui séjournent ou qui résident sur le territoire de la réserve projetée qui prélèvent le bois requis pour la réalisation d'un feu de camp en plein air.

Une autorisation du ministre n'est pas non plus requise pour le prélèvement de bois de chauffage pour répondre à des besoins domestiques dans les cas et aux conditions suivantes :

a) lorsque le prélèvement vise à approvisionner un camp de piégeage ou un abri sommaire dont la présence est permise sur le territoire de la réserve projetée :

i. si le prélèvement est réalisé par une personne en conformité avec les conditions du permis de récolte de bois de chauffage à des fins domestiques délivré par le ministre des Ressources naturelles et de la Faune en vertu de la Loi sur les forêts ;

ii. si la quantité de bois prélevé n'excède pas, par année, 7 m³ apparents ;

b) dans les autres cas :

i. si le prélèvement est réalisé à l'intérieur d'un secteur qui est retenu par le ministre des Ressources naturelles et de la Faune comme un secteur pouvant faire l'objet de la délivrance de permis de récolte de bois de chauffage à des fins domestiques en vertu de la Loi sur les forêts, et qui était déjà retenu par lui à ce titre à la date de prise d'effet du statut de protection de réserve projetée ;

ii. si le prélèvement est réalisé par une personne qui, à la date de la prise d'effet du statut de protection de réserve projetée ou dans l'une des 3 années précédentes, était titulaire d'un permis pour la récolte de bois de chauffage à des fins domestiques lui ayant permis d'en récolter sur le territoire de la réserve projetée ;

iii. si le prélèvement est réalisé par une personne en conformité avec les conditions du permis de récolte de bois de chauffage à des fins domestiques délivré par le ministre des Ressources naturelles et de la Faune en vertu de la Loi sur les forêts ;

3^o Malgré le paragraphe 1^o, aucune autorisation n'est requise d'une personne, autorisée par bail à occuper le territoire de la réserve projetée, conformément aux dispositions du présent plan, pour réaliser une activité d'aménagement forestier pour l'une des fins suivantes :

a) dégager les superficies permises, les entretenir ou effectuer les percées visuelles et les autres prélèvements semblables permis par les dispositions régissant la vente, la location et l'octroi de droits immobiliers en vertu de la Loi sur les terres du domaine de l'État, y compris pour les voies d'accès, escaliers et autres sentiers permis en vertu de ces mêmes dispositions ;

b) dégager les espaces nécessaires à la mise en place ou au raccordement des lignes de distribution, installations et canalisations requises pour la fourniture d'eau, pour des installations sanitaires ou pour la fourniture d'électricité ou de services de télécommunications, ainsi que leurs entretien, réparation, reconstruction ou amélioration.

Cependant, lorsque les travaux visés au sous paragraphe b du paragraphe 3^o sont effectués pour le compte ou sous la responsabilité d'une entreprise qui fournit l'un ou l'autre de ces services, leur réalisation, sauf les cas d'exemption prévus aux articles 3.13 et 3.15, est assujettie à une autorisation préalable du ministre ;

4^o Malgré le paragraphe 1^o, aucune autorisation n'est requise d'une personne pour réaliser une activité d'aménagement forestier pour maintenir une érablière et récolter des produits de l'érable en vue de répondre à ses besoins domestiques :

a) si l'activité est réalisée par une personne qui, à la date de la prise d'effet du statut de protection de réserve projetée ou dans l'une des 3 années précédentes, était titulaire d'un permis de culture et d'exploitation d'érablière, délivré par le ministre des Ressources naturelles et de la Faune en vertu de la Loi sur les forêts, lui ayant permis d'exercer ses activités d'acériculteur sur le territoire de la réserve projetée ;

b) si l'activité est réalisée à l'intérieur d'une zone qui, selon le permis obtenu, faisait déjà l'objet des activités d'acériculture à la date de prise d'effet du statut de protection de réserve projetée ou dans l'une des 3 années précédentes ;

c) si l'activité est réalisée par une personne en conformité avec les conditions du permis de culture et d'exploitation d'érablière délivré par le ministre des Ressources naturelles et de la Faune en vertu de la Loi sur les forêts.

§2.4 Exemptions d'autorisation

3.13. Malgré les dispositions qui précèdent, aucune autorisation n'est requise d'une personne pour la réalisation d'une activité ou d'une autre forme d'intervention sur le territoire de la réserve projetée s'il est urgent d'agir pour éviter qu'un préjudice ne soit causé à la santé

ou à la sécurité de personnes ou afin de réparer ou de prévenir des dommages causés par une catastrophe réelle ou appréhendée. La personne concernée doit cependant informer sans délai le ministre de l'activité ou de l'intervention réalisée par elle.

3.14. Les membres d'une communauté autochtone qui, à des fins alimentaires, rituelles ou sociales, réalisent une intervention ou pratiquent une activité sur le territoire de la réserve projetée sont exemptés de l'obligation de requérir une autorisation pour ce faire.

3.15. Malgré les dispositions qui précèdent, les activités ou les interventions suivantes, concernant le transport, la distribution ou la production d'électricité qui sont effectuées par la société Hydro-Québec (Société) ou par une autre personne pour son compte, peuvent être réalisées sans que ne soit obtenu au préalable une autorisation du ministre en vertu du présent plan :

1^o les activités ou interventions requises sur le territoire de la réserve projetée pour compléter un projet dont la réalisation a déjà été autorisée expressément par le gouvernement et le ministre, ou seulement par ce dernier, conformément aux exigences de la Loi sur la qualité de l'environnement (L.R.Q., c. Q-2), si elles sont réalisées conformément aux autorisations délivrées ;

2^o les activités ou interventions préalables à la préparation et au dépôt d'un rapport d'avant-projet, pour un projet dont une autorisation doit être obtenue en vertu de la Loi sur la qualité de l'environnement ;

3^o les activités ou interventions liées à un projet qui requiert une autorisation préalable du ministre en vertu de la Loi sur la qualité de l'environnement, lorsque leur réalisation vise à répondre à une demande de précisions ou d'informations complémentaires adressée par le ministre à la Société, si ces activités et interventions sont effectuées en conformité avec la demande formulée ;

4^o les activités ou interventions de la Société, dont les conditions de réalisation font l'objet d'un protocole conclu entre le ministre et la Société, et qui sont réalisées dans le respect de ces conditions.

La Société tient le ministre informé des différentes activités ou interventions visées par le présent article qu'elle projette réaliser avant de les effectuer sur le territoire de la réserve.

Pour l'application du présent article, les activités et interventions de la Société comprennent, entre autres, les études préliminaires, travaux d'analyse ou de recherche sur le terrain, les travaux requis pour l'étude et la vérification des impacts de corridors et de tracés de

lignes de transport ou de distribution, les levés géologiques ou géophysiques, les lignes d'arpentage, ainsi que l'ouverture et l'entretien de chemins d'accès, de construction ou de circulation pour la réalisation de ces travaux.

§2.5 Dispositions générales

3.16. La personne qui, pour son compte, celui d'un groupe ou pour plusieurs personnes, demande une autorisation au ministre est tenue de lui fournir les renseignements et documents qu'il lui précise en vue de permettre l'examen de la demande.

3.17. L'autorisation donnée par le ministre qui est de portée générale ou collective peut être communiquée par tout mode approprié auprès des personnes visées qui peuvent s'en prévaloir ou en bénéficier, y compris par un avis affiché ou par une signalisation appropriée au poste d'accueil ou à un autre endroit facilement accessible au public sur le territoire de la réserve projetée; le ministre peut aussi en remettre un exemplaire à toute personne concernée.

§3. Activités régies par d'autres lois

Certaines activités susceptibles d'être exercées à l'intérieur de la réserve projetée sont également régies par d'autres dispositions législatives et réglementaires applicables, dont celles qui requièrent la délivrance d'un permis ou d'une autorisation ou le paiement de certains droits. L'exercice de certaines activités peut aussi être prohibé ou limité en vertu d'autres lois ou règlements applicables sur le territoire de la réserve projetée.

Dans les réserves projetées, un encadrement juridique particulier peut, notamment dans les domaines suivants, baliser les activités permises :

— Protection de l'environnement : mesures prévues en particulier par la Loi sur la qualité de l'environnement (L.R.Q., c. Q-2) et sa réglementation;

— Espèces floristiques désignées menacées ou vulnérables : mesures interdisant notamment le prélèvement de ces espèces en vertu de la Loi sur les espèces menacées ou vulnérables (L.R.Q., c. E-12.01);

— Exploitation et conservation des ressources fauniques : mesures prévues par la Loi sur la conservation et la mise en valeur de la faune et sa réglementation (L.R.Q., c. C-61.1), dont les dispositions se rapportant aux pourvoirs et aux réserves de castor, ainsi que les mesures contenues dans les lois fédérales applicables, dont la réglementation sur les pêches;

— Recherche archéologique : mesures prévues en particulier par la Loi sur les biens culturels (L.R.Q., c. B-4);

— Accès et droits fonciers liés au domaine de l'État : mesures prévues par la Loi sur les terres du domaine de l'État (L.R.Q., c. T-8.1) et la Loi sur le régime des eaux (L.R.Q., c. R-13);

— Circulation : mesures prévues en particulier par la Loi sur les terres du domaine de l'État (L.R.Q., c. T-8.1) ainsi que par la réglementation sur la circulation de véhicules motorisés dans certains milieux fragiles édictée en vertu de la Loi sur la qualité de l'environnement;

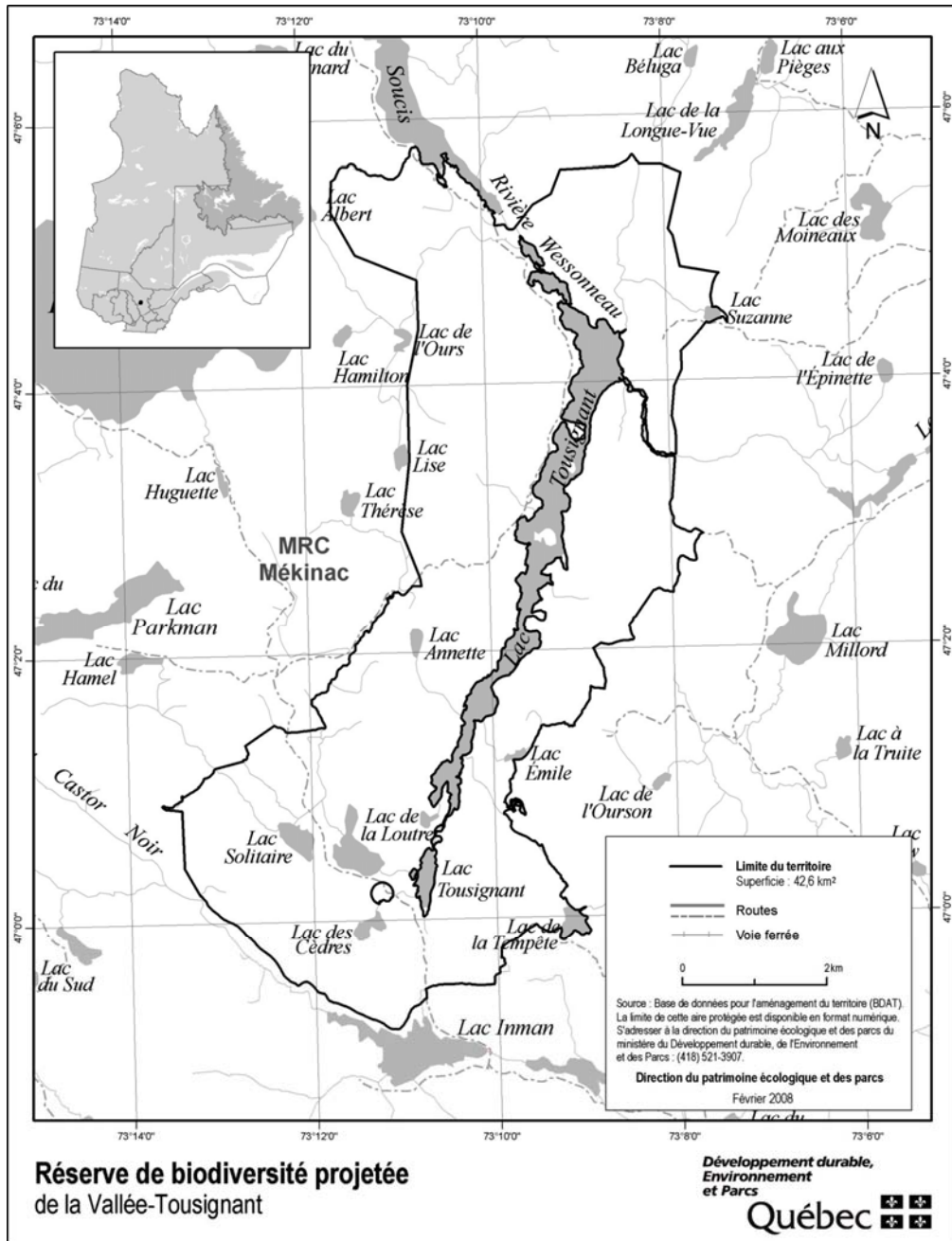
— Normes de construction et d'aménagement : mesures réglementaires adoptées par les autorités municipales régionales et locales en vertu des lois qui leur sont applicables.

4. Responsabilités de la ministre du Développement durable, de l'Environnement et des Parcs

La conservation et la gestion de la réserve de biodiversité projetée de la Vallée-Tousignant relèvent de la ministre du Développement durable, de l'Environnement et des Parcs. Elle veille notamment à la surveillance et au contrôle des activités qui peuvent s'y dérouler. Dans sa gestion, la ministre bénéficie de la collaboration et de la participation d'autres intervenants gouvernementaux qui détiennent des responsabilités spécifiques sur ce territoire ou à proximité de celui-ci, tel que le ministre des Ressources naturelles et de la Faune. L'exercice de leurs attributions tiendra notamment compte de la protection souhaitée pour ces milieux naturels et du statut de protection qui leur est maintenant accordé. Aucune mesure de conservation supplémentaire n'est, à ce stade-ci, envisagée. À l'égard du zonage, les objectifs de conservation pour la période de protection provisoire étant les mêmes sur l'ensemble du territoire, la réserve projetée n'est constituée que d'une seule zone de conservation.

ANNEXE 1

CARTE DE LA RÉSERVE DE BIODIVERSITÉ PROJÉTÉE DE LA VALLÉE-TOUSIGNANT



STRATÉGIE QUÉBÉCOISE SUR LES AIRES PROTÉGÉES



Réserve de biodiversité projetée des Basses- Collines-du- Lac-au-Sorcier

Plan de conservation



Avril 2008

1. Statut de protection et toponyme

Le statut de protection du territoire décrit ci-après est celui de réserve de biodiversité projetée, statut régi par la Loi sur la conservation du patrimoine naturel (L.R.Q. c. C-61.01).

Le statut de protection permanent envisagé est celui de «réserve de biodiversité», ce statut étant régi par la Loi sur la conservation du patrimoine naturel.

Le toponyme provisoire est «Réserve de biodiversité projetée des Basses-Collines-du-Lac-au-Sorcier». Le toponyme officiel sera déterminé lors de l'attribution d'un statut permanent de protection au territoire.

2. Plan et description

2.1. Situation géographique, limites et dimensions

Les limites et la localisation de la réserve de biodiversité projetée des Basses-Collines-du-Lac-au-Sorcier apparaissent au plan constituant l'annexe 1.

La réserve de biodiversité projetée des Basses-Collines-du-Lac-au-Sorcier est située en partie dans la région administrative de Lanaudière et en partie dans la région administrative de la Mauricie, entre le 46°38' et le 46°46' de latitude nord et le 73°17' et le 73°34' de longitude ouest. Elle est localisée à environ 30 km à l'est de la municipalité de Saint-Michel-des-Saints. La communauté attikamekw de Manawan est situé à environ 80 km de la réserve de biodiversité projetée. Elle couvre une superficie de 191,1 km². Sa partie ouest est située dans le territoire non organisé de Baie-de-la-Bouteille de la municipalité régionale de comté de Matawinie alors que sa partie est est située sur le territoire de la paroisse de Saint-Alexis-des-Monts de la municipalité régionale de comté de Maskinongé.

2.2. Portrait écologique

La réserve de biodiversité projetée appartient à la province naturelle des Laurentides méridionales et fait partie de la région naturelle de la Dépression de La Tuque. De façon plus précise, cette réserve fait partie de l'ensemble physiographique des Basses collines du lac au Sorcier.

Cette réserve protège le Grand Lac des Îles et le lac au Sorcier ainsi que leur paysage visuel immédiat, soit jusqu'au sommet des basses collines environnantes. Il s'agit d'un secteur de basses collines de till mince avec affleurements rocheux. Aux abords des lacs, on trouve des dépôts sableux fluvioglaciaires tandis que les dépôts

organiques occupent les ravins. Ce paysage d'origine glaciaire a une altitude allant de 300 m à 600 m avec une moyenne d'environ 400 m.

La réserve est constituée d'un socle rocheux composé de gneiss granitique et tonalitique et fait partie de la province géologique du Grenville.

Elle est sous l'influence d'un climat subpolaire doux, subhumide à longue saison de croissance et occupe le domaine bioclimatique de l'érablière à bouleau jaune.

Ce territoire présente une très grande variété d'essences forestières pour sa petite superficie. Le relief très irrégulier crée divers une diversité d'habitats, généralement très bien drainés, sur lesquels on trouve sans dominance particulière l'érable à sucre, le bouleau jaune, le bouleau blanc, l'épinette noire et le sapin baumier. Certaines espèces occupent des sites spécifiques tels le peuplier faux-tremble sur le versant est du lac du Sorcier et le pin blanc sur les versants escarpés de la partie nord. Les différents groupes d'âge des peuplements sont représentés dans des proportions équivalentes. Toutefois les peuplements matures se trouvent principalement sur les versants les plus escarpés et les sites difficiles d'accès.

La réserve de biodiversité projetée se situe dans le bassin versant de la rivière du Loup.

L'un des principaux affluents du lac Sorcier, la rivière des Îles, recèle de nombreux sites de fraie et d'alevinage pour la Ouananiche.

2.3. Occupations et usages du territoire

Il n'y a aucun droit foncier sur ce territoire. Un parcours de canot-kayak utilise le Grand Lac des Îles et le lac au Sorcier et quelques portages y ont été aménagés.

La réserve est située dans l'unité de gestion des animaux à fourrures 36-A dans la zone de chasse 26-O. Elle est entièrement située dans la réserve faunique Mastigouche. Cinq espaces de camping sont aménagés aux abords du lac au Sorcier. Dix terrains de piégeage sont touchés par la réserve.

Ce territoire est sillonné de nombreux chemins non pavés et de sentiers.

3. Régime des activités

§1. Introduction

Les activités exercées à l'intérieur de la réserve projetée sont principalement régies par les dispositions de la Loi sur la conservation du patrimoine naturel.

Les dispositions de la présente section prévoient des interdictions additionnelles à celles déjà interdites par la loi et elles encadrent la réalisation de certaines activités permises de manière à mieux assurer la protection du milieu naturel dans le respect des principes de conservation et des autres objectifs de gestion des réserves projetées concernées. C'est ainsi que certaines activités sont notamment sujettes à une autorisation préalable du ministre et au respect des conditions fixées par lui pour leur réalisation. Les activités permises et interdites envisagées pour la période qui fait suite à l'octroi d'un statut permanent par le gouvernement sont les mêmes en faisant les ajustements nécessaires pour tenir compte de l'application de l'article 46 de la loi.

Rappelons qu'en vertu de la Loi sur la conservation du patrimoine naturel, les principales activités interdites dans un territoire bénéficiant d'un statut de réserve de biodiversité ou aquatique projetée sont les suivantes :

— l'exploitation minière, gazière ou pétrolière ;

— l'aménagement forestier au sens de l'article 3 de la Loi sur les forêts (L.R.Q., c. F-4.1) ;

— l'exploitation des forces hydrauliques et toute production commerciale ou industrielle d'énergie.

§2. Interdictions, autorisations préalables et autres conditions d'exercice de certaines activités dans la réserve projetée

§2.1 Protection des ressources et du milieu naturel

3.1. Sous réserve de l'interdiction prévue au deuxième alinéa, nul ne peut implanter dans la réserve projetée, notamment par ensemencement, des spécimens ou individus d'espèces fauniques indigènes ou non indigènes au milieu, à moins de détenir une autorisation du ministre et de respecter les conditions qu'il fixe.

Nul ne peut ensemercer un cours d'eau ou un plan d'eau à des fins d'aquaculture, de pêche commerciale ou d'une autre fin commerciale.

À moins de détenir une autorisation du ministre et de respecter les conditions qu'il fixe, nul ne peut implanter dans la réserve projetée une espèce floristique non indigène à celle-ci.

En plus des caractéristiques et du nombre des espèces visées, avant de délivrer une autorisation en application du présent article, le ministre prend notamment en compte les risques de déséquilibre pour la biodiversité, l'importance de conserver les différents écosystèmes, les besoins des espèces qui y vivent, les besoins de réhabilitation de

milieux ou d'habitats dégradés au sein de la réserve projetée, de même que l'intérêt de réintroduire certaines espèces disparues.

3.2. Nul ne peut utiliser d'engrais ou de fertilisant dans la réserve projetée. Le compost à des fins domestiques est toutefois permis s'il est utilisé à une distance d'au moins 20 mètres d'un cours d'eau ou d'un plan d'eau mesurée à partir de la ligne des hautes eaux.

La ligne des hautes eaux s'entend de celle définie par la Politique de protection des rives, du littoral et des plaines inondables adoptée par le décret n^o 468-2005 du 18 mai 2005.

3.3. À moins d'avoir été autorisé par le ministre et de réaliser l'activité conformément aux conditions qu'il fixe, nul ne peut :

1^o intervenir dans un milieu humide, dont un marais, un marécage ou une tourbière ;

2^o modifier le drainage naturel ou le régime hydrique de la réserve, notamment en y créant ou en y aménageant des cours d'eau ou des plans d'eau ;

3^o creuser, remblayer, obstruer ou détourner tout cours d'eau ou plan d'eau ;

4^o réaliser l'installation ou mettre en place toute construction, infrastructure ou tout nouvel ouvrage dans le lit, les rives ou la plaine inondable d'un cours d'eau ou un plan d'eau ; aucune autorisation n'est toutefois requise pour les ouvrages mineurs — quai ou plate-forme, abris de bateau — dont la mise en place est réalisée à des fins privées et peut s'effectuer gratuitement en vertu de l'article 2 du Règlement sur le domaine hydrique de l'État édicté par le décret n^o 81-2003 du 29 janvier 2003 ;

5^o réaliser une activité autre que celles visées par les paragraphes précédents qui est susceptible de dégrader le lit ou les rives d'un plan d'eau ou d'un cours d'eau ou d'altérer directement et substantiellement la qualité ou les caractéristiques biochimiques de milieux aquatiques, riverains ou humides de la réserve projetée, entre autres, en y déchargeant ou déversant tout déchet ou toute substance polluante ;

6^o réaliser des travaux d'aménagement du sol, y compris tout enfouissement, terrassement, enlèvement ou déplacement de matériaux de surface ou du couvert végétal, à quelque fin que ce soit, dont les aménagements récréo-touristiques comme la réalisation de sentiers ;

7° réaliser l'installation ou mettre en place toute construction, infrastructure ou tout nouvel ouvrage ;

8° effectuer la reconstruction ou la démolition d'une construction, d'une infrastructure ou d'un ouvrage ;

9° réaliser une activité susceptible de dégrader sévèrement le sol, une formation géologique ou d'endommager le couvert végétal, entre autres, en effectuant du décapage, le creusage de tranchée ou des excavations ;

10° utiliser un pesticide, aucune autorisation n'étant toutefois requise pour l'utilisation d'un insectifuge à des fins personnelles ;

11° réaliser des activités éducatives ou de recherche, lorsqu'elles sont susceptibles d'endommager ou de perturber de façon substantielle le milieu naturel, notamment par la nature ou l'importance des échantillons prélevés ou par le caractère invasif de la méthode ou du procédé employé ;

12° réaliser une compétition sportive, un tournoi, un rallye ou un événement similaire, lorsque le nombre de personnes susceptibles d'y participer et d'accéder en même temps au territoire de la réserve projetée est de plus de 15 personnes ; aucune autorisation ne peut toutefois être délivrée par le ministre dans le cas où l'activité en cause implique le passage de véhicules motorisés, à moins qu'il ne lui ait été démontré l'impossibilité d'organiser ailleurs l'activité ou les contraintes sévères empêchant le contournement du territoire de la réserve projetée.

Les conditions d'autorisation fixées par le ministre peuvent notamment porter sur la localisation de l'activité autorisée, les méthodes employées, les superficies qui peuvent être dégagées ou déboisées, les types de matériaux pouvant être utilisés, dont ceux prélevés sur le territoire, ainsi que la présence d'ouvrages ou d'installations accessoires. Elles peuvent notamment aussi prévoir l'exigence de réaliser un suivi périodique ou de produire au ministre un rapport, entre autres, pour les résultats obtenus dans le cadre d'une recherche visée au paragraphe 11° du premier alinéa.

3.4. Malgré les paragraphes 6°, 7°, 8° et 9° du premier alinéa de l'article 3.3, aucune autorisation n'est requise pour réaliser des travaux mentionnés au paragraphe 1° du présent article lorsque les exigences du paragraphe 2° sont respectées.

1° Les travaux visent :

a) l'entretien, la réparation ou l'amélioration de toute construction, infrastructure ou de tout ouvrage, dont un camp, un chalet, un chemin ou un sentier, y compris une installation qui leur est accessoire, comme un belvédère ou un escalier ;

b) la construction ou la mise en place :

i. d'une dépendance ou d'une installation accessoire à un camp de piégeage, un abri sommaire, un refuge ou un chalet, dont un cabanon, un puits, une prise d'eau ou des installations sanitaires ;

ii. d'un camp de piégeage, d'un abri sommaire, d'un refuge ou d'un chalet lorsque, à la date de la prise d'effet du statut de réserve projetée, un tel bâtiment était permis dans le cadre du droit d'usage ou d'occupation octroyé, mais n'avait pas encore été réalisé ;

c) la démolition ou la reconstruction d'un camp de piégeage, d'un abri sommaire, d'un refuge ou d'un chalet, y compris une dépendance ou une installation accessoire à une telle construction, dont un cabanon, un puits, une prise d'eau ou des installations sanitaires.

2° Les travaux sont réalisés dans le respect de ce qui suit :

a) les travaux visent une construction, une infrastructure ou un ouvrage dont la présence est permise sur le territoire de la réserve projetée ;

b) les travaux sont effectués à l'intérieur de la superficie du terrain ou de l'emprise qui fait l'objet du droit d'usage ou d'occupation dans la réserve projetée, que ce droit résulte d'un bail, d'une servitude ou d'une autre forme de titre, de permis ou d'autorisation ;

c) la nature des travaux ou des éléments mis en place par ceux-ci n'auront pas pour effet de porter la surface de terrain qu'il est permis de maintenir déboisée au-delà des limites permises par les dispositions applicables à la vente, la location et l'octroi de droits immobiliers en vertu de la Loi sur les terres du domaine de l'État (L.R.Q., c. T-8.1) et, le cas échéant, des limites prévues dans le cadre d'une autorisation délivrée en lien avec cette construction, cet ouvrage ou cette infrastructure ;

d) les travaux sont réalisés conformément aux prescriptions de tout permis ou autorisation délivré pour ceux-ci ou en lien avec la construction, l'infrastructure ou l'ouvrage auxquels ils se rapportent, ainsi que dans le respect des mesures législatives et réglementaires applicables.

Pour l'application du présent article, les travaux de réparation et d'amélioration comprennent les travaux pour le remplacement ou la mise en place d'ouvrages ou d'installations dans le but de se conformer aux exigences d'une réglementation environnementale.

3.5. Nul ne peut enfouir, abandonner ou déposer des déchets, de la neige ou d'autres matières résiduelles, si ce n'est dans les poubelles, les installations ou les sites prévus par le ministre ou ailleurs, avec l'autorisation du ministre et conformément aux conditions qu'il fixe.

Malgré le premier alinéa, aucune autorisation n'est requise à l'égard d'une pourvoirie pour utiliser une installation ou un site d'élimination, en conformité avec la Loi sur la qualité de l'environnement et sa réglementation, lorsqu'elle l'utilisait déjà à la date de la prise d'effet du statut de protection de réserve projetée.

§2.2 Règles de conduite des usagers

3.6. Toute personne qui séjourne, pratique une activité ou circule sur le territoire de la réserve projetée est tenue de garder les lieux dans un état satisfaisant et, avant de les quitter, de les remettre autant que possible dans leur état naturel.

3.7. Toute personne qui fait un feu de camp est tenue de s'assurer :

1° que l'endroit où le feu doit être allumé a été préalablement dégagé dans un rayon suffisant pour empêcher le feu de se propager, notamment par l'enlèvement sur la surface visée des branches, broussailles, feuilles sèches ou autres matériaux combustibles ;

2° du maintien d'une personne sur les lieux, pour surveiller le feu ;

3° de l'extinction complète du feu avant de quitter les lieux.

3.8. Il est interdit dans la réserve projetée :

1° de faire du bruit de façon excessive ;

2° de se conduire ou de se comporter d'une façon qui dérange indûment les autres usagers ou les empêche de jouir des lieux ;

3° de harceler la faune sauvage.

Pour l'application des paragraphes 1° et 2° du premier alinéa, sont considérés excessifs ou indus les agissements qui sont de nature à perturber de façon substan-

tielle d'autres personnes et qui constituent des conditions inusitées ou anormales de la réalisation d'une activité ou de l'utilisation permise d'un bien, d'un appareil ou d'un instrument sur le territoire de la réserve projetée.

3.9. À moins d'avoir été autorisé par le ministre et de se conformer aux conditions fixées, nul ne peut avoir accès, réaliser une activité ou circuler avec un véhicule dans un secteur donné de la réserve projetée, lorsque la signalisation mise en place par le ministre restreint cet accès, cette circulation ou la réalisation de certaines activités en vue de préserver le public d'un danger ou pour éviter de mettre en péril la faune, la flore ou d'autres composantes du milieu naturel.

3.10. Nul ne peut détruire, enlever, déplacer ou endommager les affiches, les écriteaux, les avis ou les autres formes de signalisation apposés par le ministre sur le site de la réserve projetée.

§2.3 Activités diverses sujettes à autorisation

3.11. Nul ne peut occuper ou utiliser un même emplacement de la réserve projetée pendant une période de plus de 90 jours dans la même année, à moins d'y être autorisé par le ministre et de respecter les conditions qu'il fixe.

1° pour l'application du premier alinéa :

a) l'occupation ou l'utilisation d'un emplacement s'entend notamment du fait :

i. de séjourner ou de s'établir sur la réserve projetée, entre autres à des fins de villégiature ;

ii. d'y installer un campement ou un abri ;

iii. d'y installer, d'y enfouir ou d'y laisser tout bien, dont un équipement, un appareil ou un véhicule ;

b) l'expression « même emplacement » comprend tout autre emplacement situé dans un rayon de 1 kilomètre de cet emplacement ;

2° Malgré le premier alinéa, aucune autorisation n'est requise des personnes :

a) qui, à la date de la prise d'effet du statut de protection de réserve projetée, étaient parties à un bail ou bénéficiaient d'un autre droit ou autorisation leur permettant d'occuper légalement le territoire en vertu de la Loi sur les terres du domaine de l'État ou, selon le cas, de la Loi sur la conservation et la mise en valeur de la

faune (L.R.Q., c. C-61.1), et qui voient leur droit d'occupation renouvelé ou reconduit aux mêmes conditions, sous réserve des changements possibles dans la tarification;

b) qui, conformément à la loi, bénéficient d'une sous-location, d'une cession du bail ou du transfert d'un droit ou d'une autorisation, visés au paragraphe *a*, et qui voient leur droit d'occupation renouvelé ou reconduit aux mêmes conditions, sous réserve des changements possibles dans la tarification;

c) qui se prévalent de la possibilité d'acquérir un terrain occupé légalement à la date de la prise d'effet du statut de protection de réserve projetée, en vertu de la Loi sur les terres du domaine de l'État.

3.12. 1^o Nul ne peut réaliser des activités d'aménagement forestier pour répondre à des besoins domestiques ou aux fins de maintenir la biodiversité, à moins d'être autorisé par le ministre et de réaliser ces activités conformément aux conditions qu'il fixe.

Les conditions de l'autorisation fixées par le ministre peuvent notamment porter sur les essences d'arbres ou d'arbustes, ainsi que la grosseur des tiges pouvant être coupées, les quantités autorisées et le lieu où ces activités peuvent être effectuées;

2^o Malgré le paragraphe 1^o, sont exemptées de l'obligation de requérir une autorisation du ministre les personnes qui séjournent ou qui résident sur le territoire de la réserve projetée qui prélèvent le bois requis pour la réalisation d'un feu de camp en plein air.

Une autorisation du ministre n'est pas non plus requise pour le prélèvement de bois de chauffage pour répondre à des besoins domestiques dans les cas et aux conditions suivantes:

a) lorsque le prélèvement vise à approvisionner un camp de piégeage ou un abri sommaire dont la présence est permise sur le territoire de la réserve projetée:

i. si le prélèvement est réalisé par une personne en conformité avec les conditions du permis de récolte de bois de chauffage à des fins domestiques délivré par le ministre des Ressources naturelles et de la Faune en vertu de la Loi sur les forêts;

ii. si la quantité de bois prélevé n'excède pas, par année, 7 m³ apparents;

b) dans les autres cas:

i. si le prélèvement est réalisé à l'intérieur d'un secteur qui est retenu par le ministre des Ressources naturelles et de la Faune comme un secteur pouvant faire l'objet de la délivrance de permis de récolte de bois de chauffage à des fins domestiques en vertu de la Loi sur les forêts, et qui était déjà retenu par lui à ce titre à la date de prise d'effet du statut de protection de réserve projetée;

ii. si le prélèvement est réalisé par une personne qui, à la date de la prise d'effet du statut de protection de réserve projetée ou dans l'une des 3 années précédentes, était titulaire d'un permis pour la récolte de bois de chauffage à des fins domestiques lui ayant permis d'en récolter sur le territoire de la réserve projetée;

iii. si le prélèvement est réalisé par une personne en conformité avec les conditions du permis de récolte de bois de chauffage à des fins domestiques délivré par le ministre des Ressources naturelles et de la Faune en vertu de la Loi sur les forêts;

3^o Malgré le paragraphe 1^o, aucune autorisation n'est requise d'une personne, autorisée par bail à occuper le territoire de la réserve projetée, conformément aux dispositions du présent plan, pour réaliser une activité d'aménagement forestier pour l'une des fins suivantes:

a) dégager les superficies permises, les entretenir ou effectuer les percées visuelles et les autres prélèvements semblables permis par les dispositions régissant la vente, la location et l'octroi de droits immobiliers en vertu de la Loi sur les terres du domaine de l'État, y compris pour les voies d'accès, escaliers et autres sentiers permis en vertu de ces mêmes dispositions;

b) dégager les espaces nécessaires à la mise en place ou au raccordement des lignes de distribution, installations et canalisations requises pour la fourniture d'eau, pour des installations sanitaires ou pour la fourniture d'électricité ou de services de télécommunications, ainsi que leurs entretien, réparation, reconstruction ou amélioration.

Cependant, lorsque les travaux visés au sous paragraphe *b* du paragraphe 3^o sont effectués pour le compte ou sous la responsabilité d'une entreprise qui fournit l'un ou l'autre de ces services, leur réalisation, sauf les cas d'exemption prévus aux articles 3.13 et 3.15, est assujettie à une autorisation préalable du ministre;

4^o Malgré le paragraphe 1^o, aucune autorisation n'est requise d'une personne pour réaliser une activité d'aménagement forestier pour maintenir une érablière et récolter des produits de l'érable en vue de répondre à ses besoins domestiques:

a) si l'activité est réalisée par une personne qui, à la date de la prise d'effet du statut de protection de réserve projetée ou dans l'une des 3 années précédentes, était titulaire d'un permis de culture et d'exploitation d'érablière, délivré par le ministre des Ressources naturelles et de la Faune en vertu de la Loi sur les forêts, lui ayant permis d'exercer ses activités d'acériculteur sur le territoire de la réserve projetée;

b) si l'activité est réalisée à l'intérieur d'une zone qui, selon le permis obtenu, faisait déjà l'objet des activités d'acériculture à la date de prise d'effet du statut de protection de réserve projetée ou dans l'une des 3 années précédentes;

c) si l'activité est réalisée par une personne en conformité avec les conditions du permis de culture et d'exploitation d'érablière délivré par le ministre des Ressources naturelles et de la Faune en vertu de la Loi sur les forêts.

§2.4 Exemptions d'autorisation

3.13. Malgré les dispositions qui précèdent, aucune autorisation n'est requise d'une personne pour la réalisation d'une activité ou d'une autre forme d'intervention sur le territoire de la réserve projetée s'il est urgent d'agir pour éviter qu'un préjudice ne soit causé à la santé ou à la sécurité de personnes ou afin de réparer ou de prévenir des dommages causés par une catastrophe réelle ou appréhendée. La personne concernée doit cependant informer sans délai le ministre de l'activité ou de l'intervention réalisée par elle.

3.14. Les membres d'une communauté autochtone qui, à des fins alimentaires, rituelles ou sociales, réalisent une intervention ou pratiquent une activité sur le territoire de la réserve projetée sont exemptés de l'obligation de requérir une autorisation pour ce faire.

3.15. Malgré les dispositions qui précèdent, les activités ou les interventions suivantes, concernant le transport, la distribution ou la production d'électricité qui sont effectuées par la société Hydro-Québec (Société) ou par une autre personne pour son compte, peuvent être réalisées sans que ne soit obtenu au préalable une autorisation du ministre en vertu du présent plan :

1° les activités ou interventions requises sur le territoire de la réserve projetée pour compléter un projet dont la réalisation a déjà été autorisée expressément par le gouvernement et le ministre, ou seulement par ce dernier, conformément aux exigences de la Loi sur la qualité de l'environnement (L.R.Q., c. Q-2), si elles sont réalisées conformément aux autorisations délivrées;

2° les activités ou interventions préalables à la préparation et au dépôt d'un rapport d'avant-projet, pour un projet dont une autorisation doit être obtenue en vertu de la Loi sur la qualité de l'environnement;

3° les activités ou interventions liées à un projet qui requiert une autorisation préalable du ministre en vertu de la Loi sur la qualité de l'environnement, lorsque leur réalisation vise à répondre à une demande de précisions ou d'informations complémentaires adressée par le ministre à la Société, si ces activités et interventions sont effectuées en conformité avec la demande formulée;

4° les activités ou interventions de la Société, dont les conditions de réalisation font l'objet d'un protocole conclu entre le ministre et la Société, et qui sont réalisées dans le respect de ces conditions.

La Société tient le ministre informé des différentes activités ou interventions visées par le présent article qu'elle projette réaliser avant de les effectuer sur le territoire de la réserve.

Pour l'application du présent article, les activités et interventions de la Société comprennent, entre autres, les études préliminaires, travaux d'analyse ou de recherche sur le terrain, les travaux requis pour l'étude et la vérification des impacts de corridors et de tracés de lignes de transport ou de distribution, les levés géologiques ou géophysiques, les lignes d'arpentage, ainsi que l'ouverture et l'entretien de chemins d'accès, de construction ou de circulation pour la réalisation de ces travaux.

§2.5 Dispositions générales

3.16. La personne qui, pour son compte, celui d'un groupe ou pour plusieurs personnes, demande une autorisation au ministre est tenue de lui fournir les renseignements et documents qu'il lui précise en vue de permettre l'examen de la demande.

3.17. L'autorisation donnée par le ministre qui est de portée générale ou collective peut être communiquée par tout mode approprié auprès des personnes visées qui peuvent s'en prévaloir ou en bénéficier, y compris par un avis affiché ou par une signalisation appropriée au poste d'accueil ou à un autre endroit facilement accessible au public sur le territoire de la réserve projetée; le ministre peut aussi en remettre un exemplaire à toute personne concernée.

§3. Activités régies par d'autres lois

Certaines activités susceptibles d'être exercées à l'intérieur de la réserve projetée sont également régies par d'autres dispositions législatives et réglementaires applicables, dont celles qui requièrent la délivrance d'un permis ou d'une autorisation ou le paiement de certains droits. L'exercice de certaines activités peut aussi être prohibé ou limité en vertu d'autres lois ou règlements applicables sur le territoire de la réserve projetée.

Dans les réserves projetées, un encadrement juridique particulier peut, notamment dans les domaines suivants, baliser les activités permises :

— Protection de l'environnement : mesures prévues en particulier par la Loi sur la qualité de l'environnement (L.R.Q., c. Q-2) et sa réglementation ;

— Espèces floristiques désignées menacées ou vulnérables : mesures interdisant notamment le prélèvement de ces espèces en vertu de la Loi sur les espèces menacées ou vulnérables (L.R.Q., c. E-12.01) ;

— Exploitation et conservation des ressources fauniques : mesures prévues par la Loi sur la conservation et la mise en valeur de la faune et sa réglementation (L.R.Q., c. C-61.1), dont les dispositions se rapportant aux pourvoies et aux réserves de castor, ainsi que les mesures contenues dans les lois fédérales applicables, dont la réglementation sur les pêches ;

— Recherche archéologique : mesures prévues en particulier par la Loi sur les biens culturels (L.R.Q., c. B-4) ;

— Accès et droits fonciers liés au domaine de l'État : mesures prévues par la Loi sur les terres du domaine de l'État (L.R.Q., c. T-8.1) et la Loi sur le régime des eaux (L.R.Q., c. R-13) ;

— Circulation : mesures prévues en particulier par la Loi sur les terres du domaine de l'État (L.R.Q., c. T-8.1) ainsi que par la réglementation sur la circulation de véhicules motorisés dans certains milieux fragiles édictée en vertu de la Loi sur la qualité de l'environnement ;

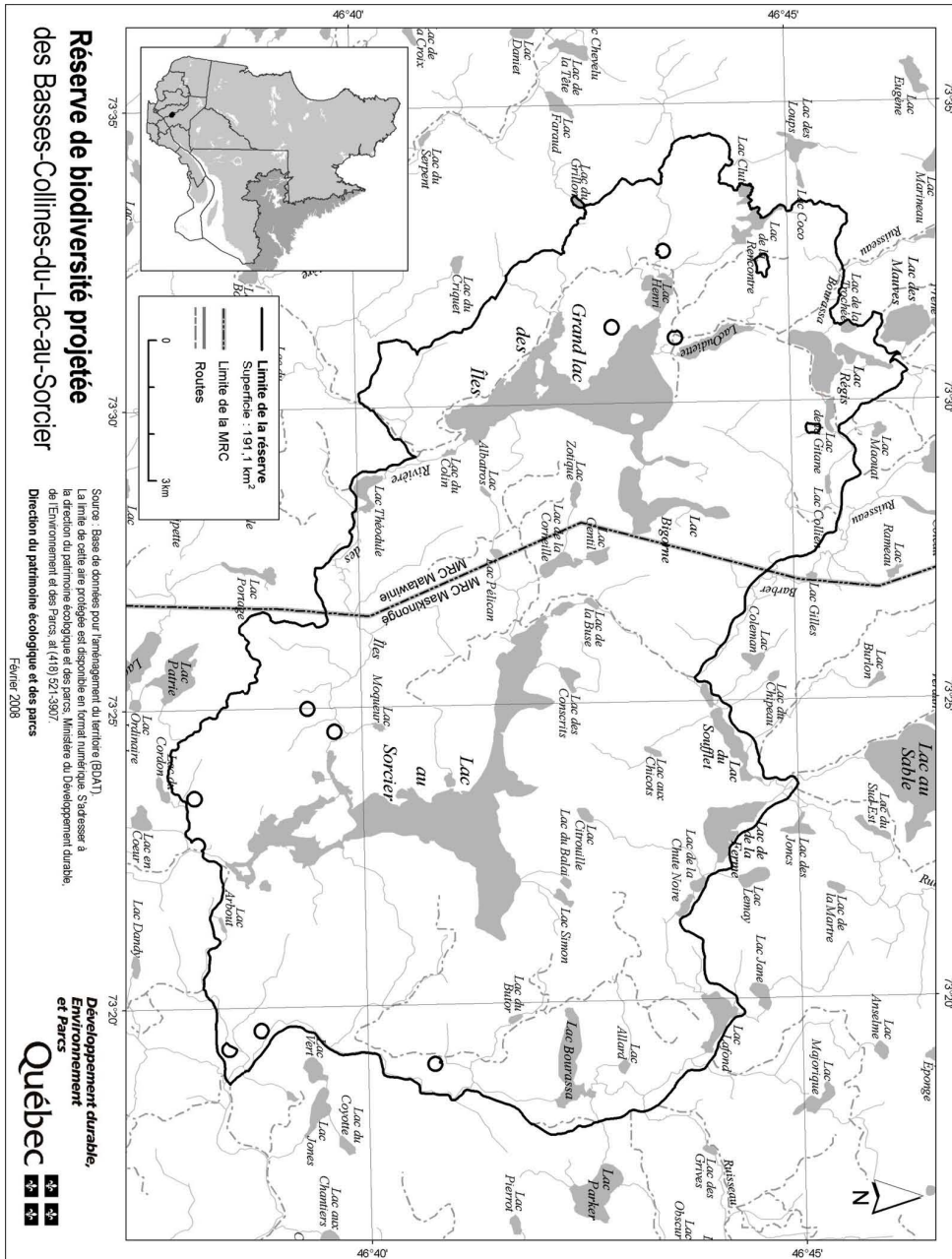
— Normes de construction et d'aménagement : mesures réglementaires adoptées par les autorités municipales régionales et locales en vertu des lois qui leur sont applicables.

4. Responsabilités de la ministre du Développement durable, de l'Environnement et des Parcs

La conservation et la gestion de la réserve de biodiversité projetée des Basses-Collines-du-Lac-au-Sorcier relèvent de la ministre du Développement durable, de l'Environnement et des Parcs. Elle veille notamment à la surveillance et au contrôle des activités qui peuvent s'y dérouler. Dans sa gestion, la ministre bénéficie de la collaboration et de la participation d'autres intervenants gouvernementaux qui détiennent des responsabilités spécifiques sur ce territoire ou à proximité de celui-ci, tel que le ministre des Ressources naturelles et de la Faune. L'exercice de leurs attributions tiendra notamment compte de la protection souhaitée pour ces milieux naturels et du statut de protection qui leur est maintenant accordé. Aucune mesure de conservation supplémentaire n'est, à ce stade-ci, envisagée. À l'égard du zonage, les objectifs de conservation pour la période de protection provisoire étant les mêmes sur l'ensemble du territoire, la réserve projetée n'est constituée que d'une seule zone de conservation.

ANNEXE 1

CARTE DE LA RÉSERVE DE BIODIVERSITÉ PROJETÉE DES BASSES-COLLINES-DU-LAC-AU-SORCIER



**Réserve de biodiversité projetée
des Basses-Collines-du-Lac-au-Sorcier**

Sources : Base de données pour l'aménagement du territoire (BDAT).
La limite de cette aire protégée est disponible en format numérique. S'adresser à
la direction du patrimoine écologique et des parcs, Ministère du Développement durable
de l'Environnement et des Parcs, al (418) 521-3307.
Direction du patrimoine écologique et des parcs
Février 2008

Québec
Développement durable,
Environnement
et Parcs

STRATÉGIE QUÉBÉCOISE SUR LES AIRES PROTÉGÉES



**Réserve de
biodiversité
projetée
Sikitakan Sipi**

Plan de conservation



Mars 2008

1. Statut de protection et toponyme

Le statut de protection du territoire décrit ci-après est celui de réserve de biodiversité projetée, statut régi par la Loi sur la conservation du patrimoine naturel (L.R.Q. c. C-61.01).

Le statut de protection permanent envisagé est celui de «réserve de biodiversité», ce statut étant régi par la Loi sur la conservation du patrimoine naturel.

Le toponyme provisoire est «Réserve de biodiversité projetée Sikitakan Sipi». Le toponyme officiel sera déterminé lors de l'attribution d'un statut permanent de protection au territoire. Ce nom signifie *Jardin de la rivière* en langue attikamekw.

2. Plan et description

2.1. Situation géographique, limites et dimensions

Les limites et la localisation de la réserve de biodiversité projetée Sikitakan Sipi apparaissent au plan constituant l'annexe 1.

La réserve de biodiversité projetée Sikitakan Sipi se situe dans la région administrative de la Mauricie, entre le 48°18' et le 48°29' de latitude nord et le 74°24' et le 74°32' de longitude ouest. Elle se localise à environ 35,2 km au nord-ouest du village de Parent, à 48,6 km au sud-est du village de la nation Attikameks d'Obedjiwan et à 64 km au nord-ouest de la nation Attikameks de Wemotaci. Elle couvre une superficie de 91,4 km². Elle est située sur le territoire de la ville de La Tuque (ville avec compétences de MRC).

2.2. Portrait écologique

La réserve de biodiversité projetée Sikitakan Sipi est située dans la province naturelle des Laurentides méridionales. Plus précisément, elle est incluse dans la région naturelle de la dépression du réservoir Gouin.

Ce territoire se présente sous la forme d'un paysage d'écosystèmes de buttes et buttons avec basses collines et sable, présentant des dépôts d'origine glaciaire (mélange de till indifférencié de plus d'un mètre et mince) et d'origine fluvioglaciaire entrecoupés de rares dépôts organiques.

Ce paysage de buttes et buttons présente une faible variation altitudinale, passant de 405 m à 561 m avec une altitude moyenne de 438 m. Cette réserve de biodiversité projetée s'installe dans le domaine de la sapinière à bouleau blanc. Le couvert forestier se compose d'un mélange de sapin et de bouleau blanc, souvent

associé à la présence de peupliers, d'épinette noire et de pin gris. Ainsi, près de 30 % du couvert forestier origine de coupes forestières, est âgé entre 10 et 30 ans et se caractérise par un couvert mélangé de résineux et de feuillus (bouleau blanc, peuplier, épinette noire et sapin) alors que 30 % du peuplement est âgée entre 70 et 120 ans, majoritairement composée d'espèce résineuse.

La réserve de biodiversité projetée fait partie du bassin versant de la rivière Saint Maurice.

2.3. Occupations et usages du territoire

La réserve de biodiversité projetée est entièrement située dans la zone de chasse 14 et dans l'unité de gestion des animaux à fourrure (UGAF) 31. Elle est située dans la réserve à castor Abitibi dans laquelle la communauté attikamekw d'Obedjiwan détient des droits exclusifs à l'égard des animaux à fourrures.

Trente (31) droits fonciers ont été octroyés à l'intérieur des limites de ce territoire :

— 30 baux de villégiature (chalet)

— 1 bail à des fins commerciales d'établissements de pourvoirie (pourvoirie Escapade, pourvoirie sans droit exclusif)

Quelques chemins non pavés et plusieurs chemins non carrossables sillonnent le territoire de la réserve.

3. Régime des activités

§1. Introduction

Les activités exercées à l'intérieur de la réserve projetée sont principalement régies par les dispositions de la Loi sur la conservation du patrimoine naturel.

Les dispositions de la présente section prévoient des interdictions additionnelles à celles déjà interdites par la loi et elles encadrent la réalisation de certaines activités permises de manière à mieux assurer la protection du milieu naturel dans le respect des principes de conservation et des autres objectifs de gestion des réserves projetées concernées. C'est ainsi que certaines activités sont notamment sujettes à une autorisation préalable du ministre et au respect des conditions fixées par lui pour leur réalisation. Les activités permises et interdites envisagées pour la période qui fait suite à l'octroi d'un statut permanent par le gouvernement sont les mêmes en faisant les ajustements nécessaires pour tenir compte de l'application de l'article 46 de la loi.

Rappelons qu'en vertu de la Loi sur la conservation du patrimoine naturel, les principales activités interdites dans un territoire bénéficiant d'un statut de réserve de biodiversité ou aquatique projetée sont les suivantes :

- l'exploitation minière, gazière ou pétrolière ;
- l'aménagement forestier au sens de l'article 3 de la Loi sur les forêts (L.R.Q., c. F-4.1) ;
- l'exploitation des forces hydrauliques et toute production commerciale ou industrielle d'énergie.

§2. Interdictions, autorisations préalables et autres conditions d'exercice de certaines activités dans la réserve projetée

§2.1 Protection des ressources et du milieu naturel

3.1. Sous réserve de l'interdiction prévue au deuxième alinéa, nul ne peut implanter dans la réserve projetée, notamment par ensemencement, des spécimens ou individus d'espèces fauniques indigènes ou non indigènes au milieu, à moins de détenir une autorisation du ministre et de respecter les conditions qu'il fixe.

Nul ne peut ensemercer un cours d'eau ou un plan d'eau à des fins d'aquaculture, de pêche commerciale ou d'une autre fin commerciale.

À moins de détenir une autorisation du ministre et de respecter les conditions qu'il fixe, nul ne peut implanter dans la réserve projetée une espèce floristique non indigène à celle-ci.

En plus des caractéristiques et du nombre des espèces visées, avant de délivrer une autorisation en application du présent article, le ministre prend notamment en compte les risques de déséquilibre pour la biodiversité, l'importance de conserver les différents écosystèmes, les besoins des espèces qui y vivent, les besoins de réhabilitation de milieux ou d'habitats dégradés au sein de la réserve projetée, de même que l'intérêt de réintroduire certaines espèces disparues.

3.2. Nul ne peut utiliser d'engrais ou de fertilisant dans la réserve projetée. Le compost à des fins domestiques est toutefois permis s'il est utilisé à une distance d'au moins 20 mètres d'un cours d'eau ou d'un plan d'eau mesurée à partir de la ligne des hautes eaux.

La ligne des hautes eaux s'entend de celle définie par la Politique de protection des rives, du littoral et des plaines inondables adoptée par le décret n^o 468-2005 du 18 mai 2005.

3.3. À moins d'avoir été autorisé par le ministre et de réaliser l'activité conformément aux conditions qu'il fixe, nul ne peut :

1^o intervenir dans un milieu humide, dont un marais, un marécage ou une tourbière ;

2^o modifier le drainage naturel ou le régime hydrique de la réserve, notamment en y créant ou en y aménageant des cours d'eau ou des plans d'eau ;

3^o creuser, remblayer, obstruer ou détourner tout cours d'eau ou plan d'eau ;

4^o réaliser l'installation ou mettre en place toute construction, infrastructure ou tout nouvel ouvrage dans le lit, les rives ou la plaine inondable d'un cours d'eau ou un plan d'eau ; aucune autorisation n'est toutefois requise pour les ouvrages mineurs — quai ou plateforme, abris de bateau — dont la mise en place est réalisée à des fins privées et peut s'effectuer gratuitement en vertu de l'article 2 du Règlement sur le domaine hydrique de l'État édicté par le décret n^o 81-2003 du 29 janvier 2003 ;

5^o réaliser une activité autre que celles visées par les paragraphes précédents qui est susceptible de dégrader le lit ou les rives d'un plan d'eau ou d'un cours d'eau ou d'altérer directement et substantiellement la qualité ou les caractéristiques biochimiques de milieux aquatiques, riverains ou humides de la réserve projetée, entre autres, en y déchargeant ou déversant tout déchet ou toute substance polluante ;

6^o réaliser des travaux d'aménagement du sol, y compris tout enfouissement, terrassement, enlèvement ou déplacement de matériaux de surface ou du couvert végétal, à quelque fin que ce soit, dont les aménagements récréo-touristiques comme la réalisation de sentiers ;

7^o réaliser l'installation ou mettre en place toute construction, infrastructure ou tout nouvel ouvrage ;

8^o effectuer la reconstruction ou la démolition d'une construction, d'une infrastructure ou d'un ouvrage ;

9^o réaliser une activité susceptible de dégrader sévèrement le sol, une formation géologique ou d'endommager le couvert végétal, entre autres, en effectuant du décapage, le creusage de tranchée ou des excavations ;

10^o utiliser un pesticide, aucune autorisation n'étant toutefois requise pour l'utilisation d'un insectifuge à des fins personnelles ;

11° réaliser des activités éducatives ou de recherche, lorsqu'elles sont susceptibles d'endommager ou de perturber de façon substantielle le milieu naturel, notamment par la nature ou l'importance des échantillons prélevés ou par le caractère invasif de la méthode ou du procédé employé;

12° réaliser une compétition sportive, un tournoi, un rallye ou un événement similaire, lorsque le nombre de personnes susceptibles d'y participer et d'accéder en même temps au territoire de la réserve projetée est de plus de 15 personnes; aucune autorisation ne peut toutefois être délivrée par le ministre dans le cas où l'activité en cause implique le passage de véhicules motorisés, à moins qu'il ne lui ait été démontré l'impossibilité d'organiser ailleurs l'activité ou les contraintes sévères empêchant le contournement du territoire de la réserve projetée.

Les conditions d'autorisation fixées par le ministre peuvent notamment porter sur la localisation de l'activité autorisée, les méthodes employées, les superficies qui peuvent être dégagées ou déboisées, les types de matériaux pouvant être utilisés, dont ceux prélevés sur le territoire, ainsi que la présence d'ouvrages ou d'installations accessoires. Elles peuvent notamment aussi prévoir l'exigence de réaliser un suivi périodique ou de produire au ministre un rapport, entre autres, pour les résultats obtenus dans le cadre d'une recherche visée au paragraphe 11° du premier alinéa.

3.4. Malgré les paragraphes 6°, 7°, 8° et 9° du premier alinéa de l'article 3.3, aucune autorisation n'est requise pour réaliser des travaux mentionnés au paragraphe 1° du présent article lorsque les exigences du paragraphe 2° sont respectées.

1° Les travaux visent :

a) l'entretien, la réparation ou l'amélioration de toute construction, infrastructure ou de tout ouvrage, dont un camp, un chalet, un chemin ou un sentier, y compris une installation qui leur est accessoire, comme un belvédère ou un escalier;

b) la construction ou la mise en place :

i. d'une dépendance ou d'une installation accessoire à un camp de piégeage, un abri sommaire, un refuge ou un chalet, dont un cabanon, un puits, une prise d'eau ou des installations sanitaires;

ii. d'un camp de piégeage, d'un abri sommaire, d'un refuge ou d'un chalet lorsque, à la date de la prise d'effet du statut de réserve projetée, un tel bâtiment était permis dans le cadre du droit d'usage ou d'occupation octroyé, mais n'avait pas encore été réalisé;

c) la démolition ou la reconstruction d'un camp de piégeage, d'un abri sommaire, d'un refuge ou d'un chalet, y compris une dépendance ou une installation accessoire à une telle construction, dont un cabanon, un puits, une prise d'eau ou des installations sanitaires.

2° Les travaux sont réalisés dans le respect de ce qui suit :

a) les travaux visent une construction, une infrastructure ou un ouvrage dont la présence est permise sur le territoire de la réserve projetée;

b) les travaux sont effectués à l'intérieur de la superficie du terrain ou de l'emprise qui fait l'objet du droit d'usage ou d'occupation dans la réserve projetée, que ce droit résulte d'un bail, d'une servitude ou d'une autre forme de titre, de permis ou d'autorisation;

c) la nature des travaux ou des éléments mis en place par ceux-ci n'auront pas pour effet de porter la surface de terrain qu'il est permis de maintenir déboisée au-delà des limites permises par les dispositions applicables à la vente, la location et l'octroi de droits immobiliers en vertu de la Loi sur les terres du domaine de l'État (L.R.Q., c. T-8.1) et, le cas échéant, des limites prévues dans le cadre d'une autorisation délivrée en lien avec cette construction, cet ouvrage ou cette infrastructure;

d) les travaux sont réalisés conformément aux prescriptions de tout permis ou autorisation délivré pour ceux-ci ou en lien avec la construction, l'infrastructure ou l'ouvrage auxquels ils se rapportent, ainsi que dans le respect des mesures législatives et réglementaires applicables.

Pour l'application du présent article, les travaux de réparation et d'amélioration comprennent les travaux pour le remplacement ou la mise en place d'ouvrages ou d'installations dans le but de se conformer aux exigences d'une réglementation environnementale.

3.5. Nul ne peut enfouir, abandonner ou déposer des déchets, de la neige ou d'autres matières résiduelles, si ce n'est dans les poubelles, les installations ou les sites prévus par le ministre ou ailleurs, avec l'autorisation du ministre et conformément aux conditions qu'il fixe.

Malgré le premier alinéa, aucune autorisation n'est requise à l'égard d'une pourvoirie pour utiliser une installation ou un site d'élimination, en conformité avec la Loi sur la qualité de l'environnement et sa réglementation, lorsqu'elle l'utilisait déjà à la date de la prise d'effet du statut de protection de réserve projetée.

§2.2 Règles de conduite des usagers

3.6. Toute personne qui séjourne, pratique une activité ou circule sur le territoire de la réserve projetée est tenue de garder les lieux dans un état satisfaisant et, avant de les quitter, de les remettre autant que possible dans leur état naturel.

3.7. Toute personne qui fait un feu de camp est tenue de s'assurer :

1° que l'endroit où le feu doit être allumé a été préalablement dégagé dans un rayon suffisant pour empêcher le feu de se propager, notamment par l'enlèvement sur la surface visée des branches, broussailles, feuilles sèches ou autres matériaux combustibles ;

2° du maintien d'une personne sur les lieux, pour surveiller le feu ;

3° de l'extinction complète du feu avant de quitter les lieux.

3.8. Il est interdit dans la réserve projetée :

1° de faire du bruit de façon excessive ;

2° de se conduire ou de se comporter d'une façon qui dérange indûment les autres usagers ou les empêche de jouir des lieux ;

3° de harceler la faune sauvage.

Pour l'application des paragraphes 1° et 2° du premier alinéa, sont considérés excessifs ou indus les agissements qui sont de nature à perturber de façon substantielle d'autres personnes et qui constituent des conditions inusitées ou anormales de la réalisation d'une activité ou de l'utilisation permise d'un bien, d'un appareil ou d'un instrument sur le territoire de la réserve projetée.

3.9. À moins d'avoir été autorisé par le ministre et de se conformer aux conditions fixées, nul ne peut avoir accès, réaliser une activité ou circuler avec un véhicule dans un secteur donné de la réserve projetée, lorsque la signalisation mise en place par le ministre restreint cet accès, cette circulation ou la réalisation de certaines activités en vue de préserver le public d'un danger ou pour éviter de mettre en péril la faune, la flore ou d'autres composantes du milieu naturel.

3.10. Nul ne peut détruire, enlever, déplacer ou endommager les affiches, les écriteaux, les avis ou les autres formes de signalisation apposés par le ministre sur le site de la réserve projetée.

§2.3 Activités diverses sujettes à autorisation

3.11. Nul ne peut occuper ou utiliser un même emplacement de la réserve projetée pendant une période de plus de 90 jours dans la même année, à moins d'y être autorisé par le ministre et de respecter les conditions qu'il fixe.

1° pour l'application du premier alinéa :

a) l'occupation ou l'utilisation d'un emplacement s'entend notamment du fait :

i. de séjourner ou de s'établir sur la réserve projetée, entre autres à des fins de villégiature ;

ii. d'y installer un campement ou un abri ;

iii. d'y installer, d'y enfouir ou d'y laisser tout bien, dont un équipement, un appareil ou un véhicule ;

b) l'expression « même emplacement » comprend tout autre emplacement situé dans un rayon de 1 kilomètre de cet emplacement ;

2° Malgré le premier alinéa, aucune autorisation n'est requise des personnes :

a) qui, à la date de la prise d'effet du statut de protection de réserve projetée, étaient parties à un bail ou bénéficiaient d'un autre droit ou autorisation leur permettant d'occuper légalement le territoire en vertu de la Loi sur les terres du domaine de l'État ou, selon le cas, de la Loi sur la conservation et la mise en valeur de la faune (L.R.Q., c. C-61.1), et qui voient leur droit d'occupation renouvelé ou reconduit aux mêmes conditions, sous réserve des changements possibles dans la tarification ;

b) qui, conformément à la loi, bénéficient d'une sous-location, d'une cession du bail ou du transfert d'un droit ou d'une autorisation, visés au paragraphe a, et qui voient leur droit d'occupation renouvelé ou reconduit aux mêmes conditions, sous réserve des changements possibles dans la tarification ;

c) qui se prévalent de la possibilité d'acquérir un terrain occupé légalement à la date de la prise d'effet du statut de protection de réserve projetée, en vertu de la Loi sur les terres du domaine de l'État.

3.12. 1° Nul ne peut réaliser des activités d'aménagement forestier pour répondre à des besoins domestiques ou aux fins de maintenir la biodiversité, à moins d'être autorisé par le ministre et de réaliser ces activités conformément aux conditions qu'il fixe.

Les conditions de l'autorisation fixées par le ministre peuvent notamment porter sur les essences d'arbres ou d'arbustes, ainsi que la grosseur des tiges pouvant être coupées, les quantités autorisées et le lieu où ces activités peuvent être effectuées;

2° Malgré le paragraphe 1°, sont exemptées de l'obligation de requérir une autorisation du ministre les personnes qui séjournent ou qui résident sur le territoire de la réserve projetée qui prélèvent le bois requis pour la réalisation d'un feu de camp en plein air.

Une autorisation du ministre n'est pas non plus requise pour le prélèvement de bois de chauffage pour répondre à des besoins domestiques dans les cas et aux conditions suivantes :

a) lorsque le prélèvement vise à approvisionner un camp de piégeage ou un abri sommaire dont la présence est permise sur le territoire de la réserve projetée :

i. si le prélèvement est réalisé par une personne en conformité avec les conditions du permis de récolte de bois de chauffage à des fins domestiques délivré par le ministre des Ressources naturelles et de la Faune en vertu de la Loi sur les forêts ;

ii. si la quantité de bois prélevé n'excède pas, par année, 7 m3 apparents ;

b) dans les autres cas :

i. si le prélèvement est réalisé à l'intérieur d'un secteur qui est retenu par le ministre des Ressources naturelles et de la Faune comme un secteur pouvant faire l'objet de la délivrance de permis de récolte de bois de chauffage à des fins domestiques en vertu de la Loi sur les forêts, et qui était déjà retenu par lui à ce titre à la date de prise d'effet du statut de protection de réserve projetée ;

ii. si le prélèvement est réalisé par une personne qui, à la date de la prise d'effet du statut de protection de réserve projetée ou dans l'une des 3 années précédentes, était titulaire d'un permis pour la récolte de bois de chauffage à des fins domestiques lui ayant permis d'en récolter sur le territoire de la réserve projetée ;

iii. si le prélèvement est réalisé par une personne en conformité avec les conditions du permis de récolte de bois de chauffage à des fins domestiques délivré par le ministre des Ressources naturelles et de la Faune en vertu de la Loi sur les forêts ;

3° Malgré le paragraphe 1°, aucune autorisation n'est requise d'une personne, autorisée par bail à occuper le territoire de la réserve projetée, conformément aux dispositions du présent plan, pour réaliser une activité d'aménagement forestier pour l'une des fins suivantes :

a) dégager les superficies permises, les entretenir ou effectuer les percées visuelles et les autres prélèvements semblables permis par les dispositions régissant la vente, la location et l'octroi de droits immobiliers en vertu de la Loi sur les terres du domaine de l'État, y compris pour les voies d'accès, escaliers et autres sentiers permis en vertu de ces mêmes dispositions ;

b) dégager les espaces nécessaires à la mise en place ou au raccordement des lignes de distribution, installations et canalisations requises pour la fourniture d'eau, pour des installations sanitaires ou pour la fourniture d'électricité ou de services de télécommunications, ainsi que leurs entretien, réparation, reconstruction ou amélioration.

Cependant, lorsque les travaux visés au sous paragraphe b) du paragraphe 3° sont effectués pour le compte ou sous la responsabilité d'une entreprise qui fournit l'un ou l'autre de ces services, leur réalisation, sauf les cas d'exemption prévus aux articles 3.13 et 3.15, est assujettie à une autorisation préalable du ministre ;

4° Malgré le paragraphe 1°, aucune autorisation n'est requise d'une personne pour réaliser une activité d'aménagement forestier pour maintenir une érablière et récolter des produits de l'éérable en vue de répondre à ses besoins domestiques :

a) si l'activité est réalisée par une personne qui, à la date de la prise d'effet du statut de protection de réserve projetée ou dans l'une des 3 années précédentes, était titulaire d'un permis de culture et d'exploitation d'érablière, délivré par le ministre des Ressources naturelles et de la Faune en vertu de la Loi sur les forêts, lui ayant permis d'exercer ses activités d'acériculteur sur le territoire de la réserve projetée ;

b) si l'activité est réalisée à l'intérieur d'une zone qui, selon le permis obtenu, faisait déjà l'objet des activités d'acériculture à la date de prise d'effet du statut de protection de réserve projetée ou dans l'une des 3 années précédentes ;

c) si l'activité est réalisée par une personne en conformité avec les conditions du permis de culture et d'exploitation d'érablière délivré par le ministre des Ressources naturelles et de la Faune en vertu de la Loi sur les forêts.

§2.4 Exemptions d'autorisation

3.13. Malgré les dispositions qui précèdent, aucune autorisation n'est requise d'une personne pour la réalisation d'une activité ou d'une autre forme d'intervention sur le territoire de la réserve projetée s'il est urgent d'agir pour éviter qu'un préjudice ne soit causé à la santé ou à la sécurité de personnes ou afin de réparer ou de prévenir des dommages causés par une catastrophe réelle ou appréhendée. La personne concernée doit cependant informer sans délai le ministre de l'activité ou de l'intervention réalisée par elle.

3.14. Les membres d'une communauté autochtone qui, à des fins alimentaires, rituelles ou sociales, réalisent une intervention ou pratiquent une activité sur le territoire de la réserve projetée sont exemptés de l'obligation de requérir une autorisation pour ce faire.

3.15. Malgré les dispositions qui précèdent, les activités ou les interventions suivantes, concernant le transport, la distribution ou la production d'électricité qui sont effectuées par la société Hydro-Québec (Société) ou par une autre personne pour son compte, peuvent être réalisées sans que ne soit obtenu au préalable une autorisation du ministre en vertu du présent plan :

1° les activités ou interventions requises sur le territoire de la réserve projetée pour compléter un projet dont la réalisation a déjà été autorisée expressément par le gouvernement et le ministre, ou seulement par ce dernier, conformément aux exigences de la Loi sur la qualité de l'environnement (L.R.Q., c. Q-2), si elles sont réalisées conformément aux autorisations délivrées ;

2° les activités ou interventions préalables à la préparation et au dépôt d'un rapport d'avant-projet, pour un projet dont une autorisation doit être obtenue en vertu de la Loi sur la qualité de l'environnement ;

3° les activités ou interventions liées à un projet qui requiert une autorisation préalable du ministre en vertu de la Loi sur la qualité de l'environnement, lorsque leur réalisation vise à répondre à une demande de précisions ou d'informations complémentaires adressée par le ministre à la Société, si ces activités et interventions sont effectuées en conformité avec la demande formulée ;

4° les activités ou interventions de la Société, dont les conditions de réalisation font l'objet d'un protocole conclu entre le ministre et la Société, et qui sont réalisées dans le respect de ces conditions.

La Société tient le ministre informé des différentes activités ou interventions visées par le présent article qu'elle projette réaliser avant de les effectuer sur le territoire de la réserve.

Pour l'application du présent article, les activités et interventions de la Société comprennent, entre autres, les études préliminaires, travaux d'analyse ou de recherche sur le terrain, les travaux requis pour l'étude et la vérification des impacts de corridors et de tracés de lignes de transport ou de distribution, les levés géologiques ou géophysiques, les lignes d'arpentage, ainsi que l'ouverture et l'entretien de chemins d'accès, de construction ou de circulation pour la réalisation de ces travaux.

§2.5 Dispositions générales

3.16. La personne qui, pour son compte, celui d'un groupe ou pour plusieurs personnes, demande une autorisation au ministre est tenue de lui fournir les renseignements et documents qu'il lui précise en vue de permettre l'examen de la demande.

3.17. L'autorisation donnée par le ministre qui est de portée générale ou collective peut être communiquée par tout mode approprié auprès des personnes visées qui peuvent s'en prévaloir ou en bénéficier, y compris par un avis affiché ou par une signalisation appropriée au poste d'accueil ou à un autre endroit facilement accessible au public sur le territoire de la réserve projetée ; le ministre peut aussi en remettre un exemplaire à toute personne concernée.

§3. Activités régies par d'autres lois

Certaines activités susceptibles d'être exercées à l'intérieur de la réserve projetée sont également régies par d'autres dispositions législatives et réglementaires applicables, dont celles qui requièrent la délivrance d'un permis ou d'une autorisation ou le paiement de certains droits. L'exercice de certaines activités peut aussi être prohibé ou limité en vertu d'autres lois ou règlements applicables sur le territoire de la réserve projetée.

Dans les réserves projetées, un encadrement juridique particulier peut, notamment dans les domaines suivants, baliser les activités permises :

— Protection de l'environnement : mesures prévues en particulier par la Loi sur la qualité de l'environnement (L.R.Q., c. Q-2) et sa réglementation ;

— Espèces floristiques désignées menacées ou vulnérables : mesures interdisant notamment le prélèvement de ces espèces en vertu de la Loi sur les espèces menacées ou vulnérables (L.R.Q., c. E-12.01) ;

— Exploitation et conservation des ressources fauniques : mesures prévues par la Loi sur la conservation et la mise en valeur de la faune et sa réglementation (L.R.Q., c. C-61.1), dont les dispositions se rapportant aux pourvoies et aux réserves de castor, ainsi que les mesures contenues dans les lois fédérales applicables, dont la réglementation sur les pêches ;

— Recherche archéologique : mesures prévues en particulier par la Loi sur les biens culturels (L.R.Q., c. B-4) ;

— Accès et droits fonciers liés au domaine de l'État : mesures prévues par la Loi sur les terres du domaine de l'État (L.R.Q., c. T-8.1) et la Loi sur le régime des eaux (L.R.Q., c. R-13) ;

— Circulation : mesures prévues en particulier par la Loi sur les terres du domaine de l'État (L.R.Q., c. T-8.1) ainsi que par la réglementation sur la circulation de véhicules motorisés dans certains milieux fragiles édictée en vertu de la Loi sur la qualité de l'environnement ;

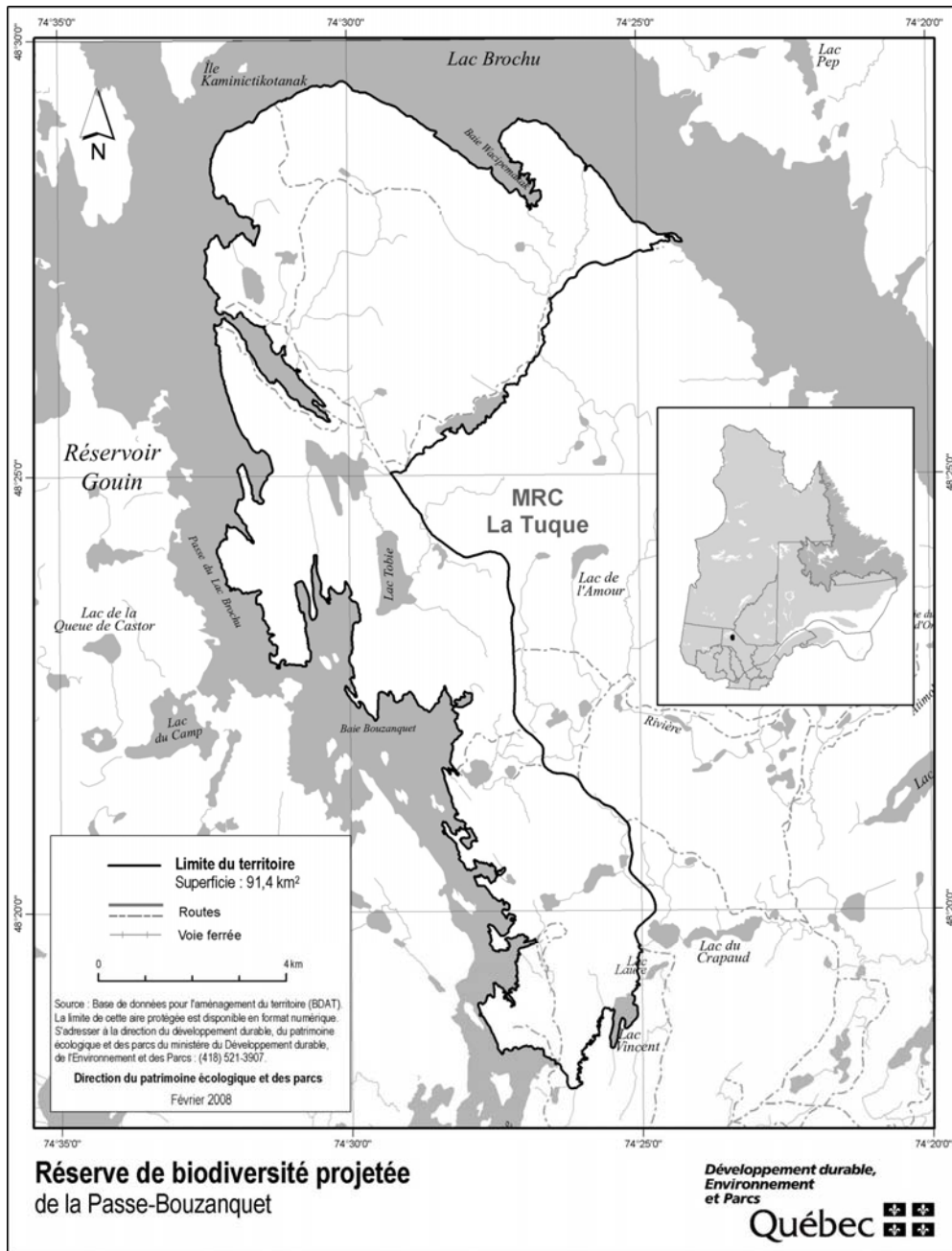
— Normes de construction et d'aménagement : mesures réglementaires adoptées par les autorités municipales régionales et locales en vertu des lois qui leur sont applicables.

4. Responsabilités de la ministre du Développement durable, de l'Environnement et des Parcs

La conservation et la gestion de la réserve de biodiversité projetée Sikitakan Sipi relèvent de la ministre du Développement durable, de l'Environnement et des Parcs. Elle veille notamment à la surveillance et au contrôle des activités qui peuvent s'y dérouler. Dans sa gestion, la ministre bénéficie de la collaboration et de la participation d'autres intervenants gouvernementaux qui détiennent des responsabilités spécifiques sur ce territoire ou à proximité de celui-ci, tel que le ministre des Ressources naturelles et de la Faune. L'exercice de leurs attributions tiendra notamment compte de la protection souhaitée pour ces milieux naturels et du statut de protection qui leur est maintenant accordé. Aucune mesure de conservation supplémentaire n'est, à ce stade-ci, envisagée. À l'égard du zonage, les objectifs de conservation pour la période de protection provisoire étant les mêmes sur l'ensemble du territoire, la réserve projetée n'est constituée que d'une seule zone de conservation.

ANNEXE 1

CARTE DE LA RÉSERVE DE BIODIVERSITÉ PROJETÉE SIKITAKAN SIPI



STRATÉGIE QUÉBÉCOISE SUR LES AIRES PROTÉGÉES



Réserve de biodiversité projetée des Basses- Collines-du- Ruisseau- Serpent

Plan de conservation



Avril 2008

1. Statut de protection et toponyme

Le statut de protection du territoire décrit ci-après est celui de réserve de biodiversité projetée, statut régi par la Loi sur la conservation du patrimoine naturel (L.R.Q. c. C-61.01).

Le statut de protection permanent envisagé est celui de «réserve de biodiversité», ce statut étant régi par la Loi sur la conservation du patrimoine naturel.

Le toponyme provisoire est «Réserve de biodiversité projetée des Basses-Collines-du-Ruisseau-Serpent». Le toponyme officiel sera déterminé lors de l'attribution d'un statut permanent de protection au territoire.

2. Plan et description

2.1. Situation géographique, limites et dimensions

Les limites et la localisation de la réserve de biodiversité projetée des Basses-Collines-du-Ruisseau-Serpent apparaissent au plan constituant l'annexe 1.

La réserve de biodiversité projetée des Basses-Collines-du-Ruisseau-Serpent se situe dans la région administrative de l'Abitibi-Témiscamingue, entre le 46°25' et le 46°35' de latitude nord et le 78°43' et le 78°52' de longitude ouest. Elle se localise à environ 25 km au sud-est du centre-ville de Témiscaming et de la communauté algonquine de Kebaowek. Elle couvre une superficie de 112,3 km². Elle est à l'intérieur du territoire de la Ville de Témiscaming et du territoire non organisé Les Lacs-du-Témiscamingue, qui font partie de la municipalité régionale de comté de Témiscamingue. La limite sud de la réserve a été fixée pour tenir compte de la cote maximale critique des ouvrages de production hydroélectrique sur la rivière des Outaouais établie à 179,2 mètres.

2.2. Portrait écologique

La réserve de biodiversité projetée des Basses-Collines-du-Ruisseau-Serpent appartient à la province naturelle des Laurentides méridionales et plus précisément à la région naturelle du Plateau de la Dumoine et à l'ensemble physiographique des Basses collines du lac Esber. La réserve touche à deux districts écologiques, soit celui des Basses collines du lac des Loups et celui des Basses collines du lac Memewin.

Ce territoire se présente sous la forme d'un complexe de basses collines de till mince avec affleurements rocheux moyennement abondants. La vallée du ruisseau Serpent et des lacs Marin et Bangs est constituée de dépôt glacio-lacustres sableux épais. Ce paysage de

basses collines possède un relief accidenté dont l'altitude varie de 185 à 400 m avec une moyenne d'environ 300 m. La réserve est dans la province géologique du Grenville. Ces dépôts prennent place sur une assise rocheuse composée principalement de gneiss granitique et tonalitique, mais certaines portions sont des paragneiss.

Ce territoire est sous l'influence d'un climat subpolaire doux, subhumide à longue saison de croissance et est comprise dans le domaine bioclimatique de l'érablière à bouleau jaune.

La forêt mixte et feuillue, peu perturbée, est principalement composée d'éraablières à érable à sucre, de bétulaies à bouleau jaune et de prucheraies sur les portions supérieures des basses collines. Les versants sont quant à eux peuplés par le bouleau blanc et le peuplier faux-tremble alors que ce dernier domine dans la vallée. Fait à noter, les pinèdes à pin blanc occupent quelques escarpements fortement drainés ainsi qu'un monticule sableux dans la vallée. Une bonne proportion (environ 50 %) de peuplements matures, principalement d'éraables à sucre, de bouleaux jaune et de pruches du Canada, se trouvent sur les basses collines, surtout dans la moitié nord de l'aire protégée.

La réserve de biodiversité projetée est jointe à l'aire de confinement du cerf de Virginie Mattawa.

La réserve de biodiversité projetée fait principalement partie du bassin versant du ruisseau du Serpent. Toutefois, sa partie est coule dans le bassin versant de la rivière Antoine. Ces deux bassins hydrographiques se jettent dans la rivière des Outaouais. Les lacs clair et Marin sont des lacs à touladi.

2.3. Occupations et usages du territoire

Sept baux à des fins de villégiature et treize baux d'abri sommaire sont localisés dans le périmètre de la réserve de biodiversité projetée. On y trouve également deux droits de nature commerciale non spécifiée.

La réserve de biodiversité projetée se superpose en partie à la ZEC Maganasipi. Elle touche à cinq terrains de piégeage et un camp de piégeage y a été aménagé. Elle fait partie de l'unité de gestion des animaux à fourrure 01 et fait partie de la zone de chasse 13.

Un réseau peu développé de chemins non pavés sillonne la réserve de biodiversité projetée, notamment la vallée. Dans la partie sud de la réserve, une ligne de transport d'énergie électrique ainsi qu'un chemin de fer traversent le territoire.

3. Régime des activités

§1. Introduction

Les activités exercées à l'intérieur de la réserve projetée sont principalement régies par les dispositions de la Loi sur la conservation du patrimoine naturel.

Les dispositions de la présente section prévoient des interdictions additionnelles à celles déjà interdites par la loi et elles encadrent la réalisation de certaines activités permises de manière à mieux assurer la protection du milieu naturel dans le respect des principes de conservation et des autres objectifs de gestion des réserves projetées concernées. C'est ainsi que certaines activités sont notamment sujettes à une autorisation préalable du ministre et au respect des conditions fixées par lui pour leur réalisation. Les activités permises et interdites envisagées pour la période qui fait suite à l'octroi d'un statut permanent par le gouvernement sont les mêmes en faisant les ajustements nécessaires pour tenir compte de l'application de l'article 46 de la loi.

Rappelons qu'en vertu de la Loi sur la conservation du patrimoine naturel, les principales activités interdites dans un territoire bénéficiant d'un statut de réserve de biodiversité ou aquatique projetée sont les suivantes :

- l'exploitation minière, gazière ou pétrolière ;
- l'aménagement forestier au sens de l'article 3 de la Loi sur les forêts (L.R.Q., c. F-4.1) ;
- l'exploitation des forces hydrauliques et toute production commerciale ou industrielle d'énergie.

§2. Interdictions, autorisations préalables et autres conditions d'exercice de certaines activités dans la réserve projetée

§2.1 Protection des ressources et du milieu naturel

3.1. Sous réserve de l'interdiction prévue au deuxième alinéa, nul ne peut planter dans la réserve projetée, notamment par ensemencement, des spécimens ou individus d'espèces fauniques indigènes ou non indigènes au milieu, à moins de détenir une autorisation du ministre et de respecter les conditions qu'il fixe.

Nul ne peut ensemercer un cours d'eau ou un plan d'eau à des fins d'aquaculture, de pêche commerciale ou d'une autre fin commerciale.

À moins de détenir une autorisation du ministre et de respecter les conditions qu'il fixe, nul ne peut planter dans la réserve projetée une espèce floristique non indigène à celle-ci.

En plus des caractéristiques et du nombre des espèces visées, avant de délivrer une autorisation en application du présent article, le ministre prend notamment en compte les risques de déséquilibre pour la biodiversité, l'importance de conserver les différents écosystèmes, les besoins des espèces qui y vivent, les besoins de réhabilitation de milieux ou d'habitats dégradés au sein de la réserve projetée, de même que l'intérêt de réintroduire certaines espèces disparues.

3.2. Nul ne peut utiliser d'engrais ou de fertilisant dans la réserve projetée. Le compost à des fins domestiques est toutefois permis s'il est utilisé à une distance d'au moins 20 mètres d'un cours d'eau ou d'un plan d'eau mesurée à partir de la ligne des hautes eaux.

La ligne des hautes eaux s'entend de celle définie par la Politique de protection des rives, du littoral et des plaines inondables adoptée par le décret n^o 468-2005 du 18 mai 2005.

3.3. À moins d'avoir été autorisé par le ministre et de réaliser l'activité conformément aux conditions qu'il fixe, nul ne peut :

1^o intervenir dans un milieu humide, dont un marais, un marécage ou une tourbière ;

2^o modifier le drainage naturel ou le régime hydrique de la réserve, notamment en y créant ou en y aménageant des cours d'eau ou des plans d'eau ;

3^o creuser, remblayer, obstruer ou détourner tout cours d'eau ou plan d'eau ;

4^o réaliser l'installation ou mettre en place toute construction, infrastructure ou tout nouvel ouvrage dans le lit, les rives ou la plaine inondable d'un cours d'eau ou un plan d'eau ; aucune autorisation n'est toutefois requise pour les ouvrages mineurs — quai ou plate-forme, abris de bateau — dont la mise en place est réalisée à des fins privées et peut s'effectuer gratuitement en vertu de l'article 2 du Règlement sur le domaine hydrique de l'État édicté par le décret n^o 81-2003 du 29 janvier 2003 ;

5^o réaliser une activité autre que celles visées par les paragraphes précédents qui est susceptible de dégrader le lit ou les rives d'un plan d'eau ou d'un cours d'eau ou d'altérer directement et substantiellement la qualité ou les caractéristiques biochimiques de milieux aquatiques, riverains ou humides de la réserve projetée, entre autres, en y déchargeant ou déversant tout déchet ou toute substance polluante ;

6° réaliser des travaux d'aménagement du sol, y compris tout enfouissement, terrassement, enlèvement ou déplacement de matériaux de surface ou du couvert végétal, à quelque fin que ce soit, dont les aménagements récréo-touristiques comme la réalisation de sentiers;

7° réaliser l'installation ou mettre en place toute construction, infrastructure ou tout nouvel ouvrage;

8° effectuer la reconstruction ou la démolition d'une construction, d'une infrastructure ou d'un ouvrage;

9° réaliser une activité susceptible de dégrader sévèrement le sol, une formation géologique ou d'endommager le couvert végétal, entre autres, en effectuant du décapage, le creusage de tranchée ou des excavations;

10° utiliser un pesticide, aucune autorisation n'étant toutefois requise pour l'utilisation d'un insectifuge à des fins personnelles;

11° réaliser des activités éducatives ou de recherche, lorsqu'elles sont susceptibles d'endommager ou de perturber de façon substantielle le milieu naturel, notamment par la nature ou l'importance des échantillons prélevés ou par le caractère invasif de la méthode ou du procédé employé;

12° réaliser une compétition sportive, un tournoi, un rallye ou un événement similaire, lorsque le nombre de personnes susceptibles d'y participer et d'accéder en même temps au territoire de la réserve projetée est de plus de 15 personnes; aucune autorisation ne peut toutefois être délivrée par le ministre dans le cas où l'activité en cause implique le passage de véhicules motorisés, à moins qu'il ne lui ait été démontré l'impossibilité d'organiser ailleurs l'activité ou les contraintes sévères empêchant le contournement du territoire de la réserve projetée.

Les conditions d'autorisation fixées par le ministre peuvent notamment porter sur la localisation de l'activité autorisée, les méthodes employées, les superficies qui peuvent être dégagées ou déboisées, les types de matériaux pouvant être utilisés, dont ceux prélevés sur le territoire, ainsi que la présence d'ouvrages ou d'installations accessoires. Elles peuvent notamment aussi prévoir l'exigence de réaliser un suivi périodique ou de produire au ministre un rapport, entre autres, pour les résultats obtenus dans le cadre d'une recherche visée au paragraphe 11° du premier alinéa.

3.4. Malgré les paragraphes 6°, 7°, 8° et 9° du premier alinéa de l'article 3.3, aucune autorisation n'est requise pour réaliser des travaux mentionnés au paragraphe 1° du présent article lorsque les exigences du paragraphe 2° sont respectées.

1° Les travaux visent :

a) l'entretien, la réparation ou l'amélioration de toute construction, infrastructure ou de tout ouvrage, dont un camp, un chalet, un chemin ou un sentier, y compris une installation qui leur est accessoire, comme un belvédère ou un escalier;

b) la construction ou la mise en place :

i. d'une dépendance ou d'une installation accessoire à un camp de piégeage, un abri sommaire, un refuge ou un chalet, dont un cabanon, un puits, une prise d'eau ou des installations sanitaires;

ii. d'un camp de piégeage, d'un abri sommaire, d'un refuge ou d'un chalet lorsque, à la date de la prise d'effet du statut de réserve projetée, un tel bâtiment était permis dans le cadre du droit d'usage ou d'occupation octroyé, mais n'avait pas encore été réalisé;

c) la démolition ou la reconstruction d'un camp de piégeage, d'un abri sommaire, d'un refuge ou d'un chalet, y compris une dépendance ou une installation accessoire à une telle construction, dont un cabanon, un puits, une prise d'eau ou des installations sanitaires.

2° Les travaux sont réalisés dans le respect de ce qui suit :

a) les travaux visent une construction, une infrastructure ou un ouvrage dont la présence est permise sur le territoire de la réserve projetée;

b) les travaux sont effectués à l'intérieur de la superficie du terrain ou de l'emprise qui fait l'objet du droit d'usage ou d'occupation dans la réserve projetée, que ce droit résulte d'un bail, d'une servitude ou d'une autre forme de titre, de permis ou d'autorisation;

c) la nature des travaux ou des éléments mis en place par ceux-ci n'auront pas pour effet de porter la surface de terrain qu'il est permis de maintenir déboisée au-delà des limites permises par les dispositions applicables à la vente, la location et l'octroi de droits immobiliers en vertu de la Loi sur les terres du domaine de l'État (L.R.Q., c. T-8.1) et, le cas échéant, des limites prévues dans le cadre d'une autorisation délivrée en lien avec cette construction, cet ouvrage ou cette infrastructure;

d) les travaux sont réalisés conformément aux prescriptions de tout permis ou autorisation délivré pour ceux-ci ou en lien avec la construction, l'infrastructure ou l'ouvrage auxquels ils se rapportent, ainsi que dans le respect des mesures législatives et réglementaires applicables.

Pour l'application du présent article, les travaux de réparation et d'amélioration comprennent les travaux pour le remplacement ou la mise en place d'ouvrages ou d'installations dans le but de se conformer aux exigences d'une réglementation environnementale.

3.5. Nul ne peut enfouir, abandonner ou déposer des déchets, de la neige ou d'autres matières résiduelles, si ce n'est dans les poubelles, les installations ou les sites prévus par le ministre ou ailleurs, avec l'autorisation du ministre et conformément aux conditions qu'il fixe.

Malgré le premier alinéa, aucune autorisation n'est requise à l'égard d'une pourvoirie pour utiliser une installation ou un site d'élimination, en conformité avec la Loi sur la qualité de l'environnement et sa réglementation, lorsqu'elle l'utilisait déjà à la date de la prise d'effet du statut de réserve projetée.

§2.2 Règles de conduite des usagers

3.6. Toute personne qui séjourne, pratique une activité ou circule sur le territoire de la réserve projetée est tenue de garder les lieux dans un état satisfaisant et, avant de les quitter, de les remettre autant que possible dans leur état naturel.

3.7. Toute personne qui fait un feu de camp est tenue de s'assurer :

1° que l'endroit où le feu doit être allumé a été préalablement dégagé dans un rayon suffisant pour empêcher le feu de se propager, notamment par l'enlèvement sur la surface visée des branches, broussailles, feuilles sèches ou autres matériaux combustibles ;

2° du maintien d'une personne sur les lieux, pour surveiller le feu ;

3° de l'extinction complète du feu avant de quitter les lieux.

3.8. Il est interdit dans la réserve projetée :

1° de faire du bruit de façon excessive ;

2° de se conduire ou de se comporter d'une façon qui dérange indûment les autres usagers ou les empêche de jouir des lieux ;

3° de harceler la faune sauvage.

Pour l'application des paragraphes 1° et 2° du premier alinéa, sont considérés excessifs ou indus les agissements qui sont de nature à perturber de façon substantielle d'autres personnes et qui constituent des conditions inusitées ou anormales de la réalisation d'une activité ou de l'utilisation permise d'un bien, d'un appareil ou d'un instrument sur le territoire de la réserve projetée.

3.9. À moins d'avoir été autorisé par le ministre et de se conformer aux conditions fixées, nul ne peut avoir accès, réaliser une activité ou circuler avec un véhicule dans un secteur donné de la réserve projetée, lorsque la signalisation mise en place par le ministre restreint cet accès, cette circulation ou la réalisation de certaines activités en vue de préserver le public d'un danger ou pour éviter de mettre en péril la faune, la flore ou d'autres composantes du milieu naturel.

3.10. Nul ne peut détruire, enlever, déplacer ou endommager les affiches, les écriteaux, les avis ou les autres formes de signalisation apposés par le ministre sur le site de la réserve projetée.

§2.3 Activités diverses sujettes à autorisation

3.11. Nul ne peut occuper ou utiliser un même emplacement de la réserve projetée pendant une période de plus de 90 jours dans la même année, à moins d'y être autorisé par le ministre et de respecter les conditions qu'il fixe.

1° pour l'application du premier alinéa :

a) l'occupation ou l'utilisation d'un emplacement s'entend notamment du fait :

i. de séjourner ou de s'établir sur la réserve projetée, entre autres à des fins de villégiature ;

ii. d'y installer un campement ou un abri ;

iii. d'y installer, d'y enfouir ou d'y laisser tout bien, dont un équipement, un appareil ou un véhicule ;

b) l'expression « même emplacement » comprend tout autre emplacement situé dans un rayon de 1 kilomètre de cet emplacement ;

2° Malgré le premier alinéa, aucune autorisation n'est requise des personnes :

a) qui, à la date de la prise d'effet du statut de protection de réserve projetée, étaient parties à un bail ou bénéficiaient d'un autre droit ou autorisation leur permettant d'occuper légalement le territoire en vertu de la Loi sur les terres du domaine de l'État ou, selon le cas, de la Loi sur la conservation et la mise en valeur de la faune (L.R.Q., c. C-61.1), et qui voient leur droit d'occupation renouvelé ou reconduit aux mêmes conditions, sous réserve des changements possibles dans la tarification;

b) qui, conformément à la loi, bénéficient d'une sous-location, d'une cession du bail ou du transfert d'un droit ou d'une autorisation, visés au paragraphe a, et qui voient leur droit d'occupation renouvelé ou reconduit aux mêmes conditions, sous réserve des changements possibles dans la tarification;

c) qui se prévalent de la possibilité d'acquérir un terrain occupé légalement à la date de la prise d'effet du statut de protection de réserve projetée, en vertu de la Loi sur les terres du domaine de l'État.

3.12. 1° Nul ne peut réaliser des activités d'aménagement forestier pour répondre à des besoins domestiques ou aux fins de maintenir la biodiversité, à moins d'être autorisé par le ministre et de réaliser ces activités conformément aux conditions qu'il fixe.

Les conditions de l'autorisation fixées par le ministre peuvent notamment porter sur les essences d'arbres ou d'arbustes, ainsi que la grosseur des tiges pouvant être coupées, les quantités autorisées et le lieu où ces activités peuvent être effectuées;

2° Malgré le paragraphe 1°, sont exemptées de l'obligation de requérir une autorisation du ministre les personnes qui séjournent ou qui résident sur le territoire de la réserve projetée qui prélèvent le bois requis pour la réalisation d'un feu de camp en plein air.

Une autorisation du ministre n'est pas non plus requise pour le prélèvement de bois de chauffage pour répondre à des besoins domestiques dans les cas et aux conditions suivantes:

a) lorsque le prélèvement vise à approvisionner un camp de piégeage ou un abri sommaire dont la présence est permise sur le territoire de la réserve projetée:

i. si le prélèvement est réalisé par une personne en conformité avec les conditions du permis de récolte de bois de chauffage à des fins domestiques délivré par le ministre des Ressources naturelles et de la Faune en vertu de la Loi sur les forêts;

ii. si la quantité de bois prélevé n'excède pas, par année, 7 m³ apparents;

b) dans les autres cas:

i. si le prélèvement est réalisé à l'intérieur d'un secteur qui est retenu par le ministre des Ressources naturelles et de la Faune comme un secteur pouvant faire l'objet de la délivrance de permis de récolte de bois de chauffage à des fins domestiques en vertu de la Loi sur les forêts, et qui était déjà retenu par lui à ce titre à la date de prise d'effet du statut de protection de réserve projetée;

ii. si le prélèvement est réalisé par une personne qui, à la date de la prise d'effet du statut de protection de réserve projetée ou dans l'une des 3 années précédentes, était titulaire d'un permis pour la récolte de bois de chauffage à des fins domestiques lui ayant permis d'en récolter sur le territoire de la réserve projetée;

iii. si le prélèvement est réalisé par une personne en conformité avec les conditions du permis de récolte de bois de chauffage à des fins domestiques délivré par le ministre des Ressources naturelles et de la Faune en vertu de la Loi sur les forêts;

3° Malgré le paragraphe 1°, aucune autorisation n'est requise d'une personne, autorisée par bail à occuper le territoire de la réserve projetée, conformément aux dispositions du présent plan, pour réaliser une activité d'aménagement forestier pour l'une des fins suivantes:

a) dégager les superficies permises, les entretenir ou effectuer les percées visuelles et les autres prélèvements semblables permis par les dispositions régissant la vente, la location et l'octroi de droits immobiliers en vertu de la Loi sur les terres du domaine de l'État, y compris pour les voies d'accès, escaliers et autres sentiers permis en vertu de ces mêmes dispositions;

b) dégager les espaces nécessaires à la mise en place ou au raccordement des lignes de distribution, installations et canalisations requises pour la fourniture d'eau, pour des installations sanitaires ou pour la fourniture d'électricité ou de services de télécommunications, ainsi que leurs entretien, réparation, reconstruction ou amélioration.

Cependant, lorsque les travaux visés au sous paragraphe b du paragraphe 3° sont effectués pour le compte ou sous la responsabilité d'une entreprise qui fournit l'un ou l'autre de ces services, leur réalisation, sauf les cas d'exemption prévus aux articles 3.13 et 3.15, est assujettie à une autorisation préalable du ministre;

4^o Malgré le paragraphe 1^o, aucune autorisation n'est requise d'une personne pour réaliser une activité d'aménagement forestier pour maintenir une érablière et récolter des produits de l'érable en vue de répondre à ses besoins domestiques :

a) si l'activité est réalisée par une personne qui, à la date de la prise d'effet du statut de protection de réserve projetée ou dans l'une des 3 années précédentes, était titulaire d'un permis de culture et d'exploitation d'érablière, délivré par le ministre des Ressources naturelles et de la Faune en vertu de la Loi sur les forêts, lui ayant permis d'exercer ses activités d'acériculteur sur le territoire de la réserve projetée ;

b) si l'activité est réalisée à l'intérieur d'une zone qui, selon le permis obtenu, faisait déjà l'objet des activités d'acériculture à la date de prise d'effet du statut de protection de réserve projetée ou dans l'une des 3 années précédentes ;

c) si l'activité est réalisée par une personne en conformité avec les conditions du permis de culture et d'exploitation d'érablière délivré par le ministre des Ressources naturelles et de la Faune en vertu de la Loi sur les forêts.

§2.4 Exemptions d'autorisation

3.13. Malgré les dispositions qui précèdent, aucune autorisation n'est requise d'une personne pour la réalisation d'une activité ou d'une autre forme d'intervention sur le territoire de la réserve projetée s'il est urgent d'agir pour éviter qu'un préjudice ne soit causé à la santé ou à la sécurité de personnes ou afin de réparer ou de prévenir des dommages causés par une catastrophe réelle ou appréhendée. La personne concernée doit cependant informer sans délai le ministre de l'activité ou de l'intervention réalisée par elle.

3.14. Les membres d'une communauté autochtone qui, à des fins alimentaires, rituelles ou sociales, réalisent une intervention ou pratiquent une activité sur le territoire de la réserve projetée sont exemptés de l'obligation de requérir une autorisation pour ce faire.

3.15. Malgré les dispositions qui précèdent, les activités ou les interventions suivantes, concernant le transport, la distribution ou la production d'électricité qui sont effectuées par la société Hydro-Québec (Société) ou par une autre personne pour son compte, peuvent être réalisées sans que ne soit obtenu au préalable une autorisation du ministre en vertu du présent plan :

1^o les activités ou interventions requises sur le territoire de la réserve projetée pour compléter un projet dont la réalisation a déjà été autorisée expressément par le gouvernement et le ministre, ou seulement par ce dernier, conformément aux exigences de la Loi sur la qualité de l'environnement (L.R.Q., c. Q-2), si elles sont réalisées conformément aux autorisations délivrées ;

2^o les activités ou interventions préalables à la préparation et au dépôt d'un rapport d'avant-projet, pour un projet dont une autorisation doit être obtenue en vertu de la Loi sur la qualité de l'environnement ;

3^o les activités ou interventions liées à un projet qui requiert une autorisation préalable du ministre en vertu de la Loi sur la qualité de l'environnement, lorsque leur réalisation vise à répondre à une demande de précisions ou d'informations complémentaires adressée par le ministre à la Société, si ces activités et interventions sont effectuées en conformité avec la demande formulée ;

4^o les activités ou interventions de la Société, dont les conditions de réalisation font l'objet d'un protocole conclu entre le ministre et la Société, et qui sont réalisées dans le respect de ces conditions.

La Société tient le ministre informé des différentes activités ou interventions visées par le présent article qu'elle projette réaliser avant de les effectuer sur le territoire de la réserve.

Pour l'application du présent article, les activités et interventions de la Société comprennent, entre autres, les études préliminaires, travaux d'analyse ou de recherche sur le terrain, les travaux requis pour l'étude et la vérification des impacts de corridors et de tracés de lignes de transport ou de distribution, les levés géologiques ou géophysiques, les lignes d'arpentage, ainsi que l'ouverture et l'entretien de chemins d'accès, de construction ou de circulation pour la réalisation de ces travaux.

§2.5 Dispositions générales

3.16. La personne qui, pour son compte, celui d'un groupe ou pour plusieurs personnes, demande une autorisation au ministre est tenue de lui fournir les renseignements et documents qu'il lui précise en vue de permettre l'examen de la demande.

3.17. L'autorisation donnée par le ministre qui est de portée générale ou collective peut être communiquée par tout mode approprié auprès des personnes visées qui peuvent s'en prévaloir ou en bénéficier, y compris par

un avis affiché ou par une signalisation appropriée au poste d'accueil ou à un autre endroit facilement accessible au public sur le territoire de la réserve projetée; le ministre peut aussi en remettre un exemplaire à toute personne concernée.

§3. Activités régies par d'autres lois

Certaines activités susceptibles d'être exercées à l'intérieur de la réserve projetée sont également régies par d'autres dispositions législatives et réglementaires applicables, dont celles qui requièrent la délivrance d'un permis ou d'une autorisation ou le paiement de certains droits. L'exercice de certaines activités peut aussi être prohibé ou limité en vertu d'autres lois ou règlements applicables sur le territoire de la réserve projetée.

Dans les réserves projetées, un encadrement juridique particulier peut, notamment dans les domaines suivants, baliser les activités permises :

— Protection de l'environnement : mesures prévues en particulier par la Loi sur la qualité de l'environnement (L.R.Q., c. Q-2) et sa réglementation ;

— Espèces floristiques désignées menacées ou vulnérables : mesures interdisant notamment le prélèvement de ces espèces en vertu de la Loi sur les espèces menacées ou vulnérables (L.R.Q., c. E-12.01) ;

— Exploitation et conservation des ressources fauniques : mesures prévues par la Loi sur la conservation et la mise en valeur de la faune et sa réglementation (L.R.Q., c. C-61.1), dont les dispositions se rapportant aux pourvoies et aux réserves de castor, ainsi que les mesures contenues dans les lois fédérales applicables, dont la réglementation sur les pêches ;

— Recherche archéologique : mesures prévues en particulier par la Loi sur les biens culturels (L.R.Q., c. B-4) ;

— Accès et droits fonciers liés au domaine de l'État : mesures prévues par la Loi sur les terres du domaine de l'État (L.R.Q., c. T-8.1) et la Loi sur le régime des eaux (L.R.Q., c. R-13) ;

— Circulation : mesures prévues en particulier par la Loi sur les terres du domaine de l'État (L.R.Q., c. T-8.1) ainsi que par la réglementation sur la circulation de véhicules motorisés dans certains milieux fragiles édictée en vertu de la Loi sur la qualité de l'environnement ;

— Normes de construction et d'aménagement : mesures réglementaires adoptées par les autorités municipales régionales et locales en vertu des lois qui leur sont applicables.

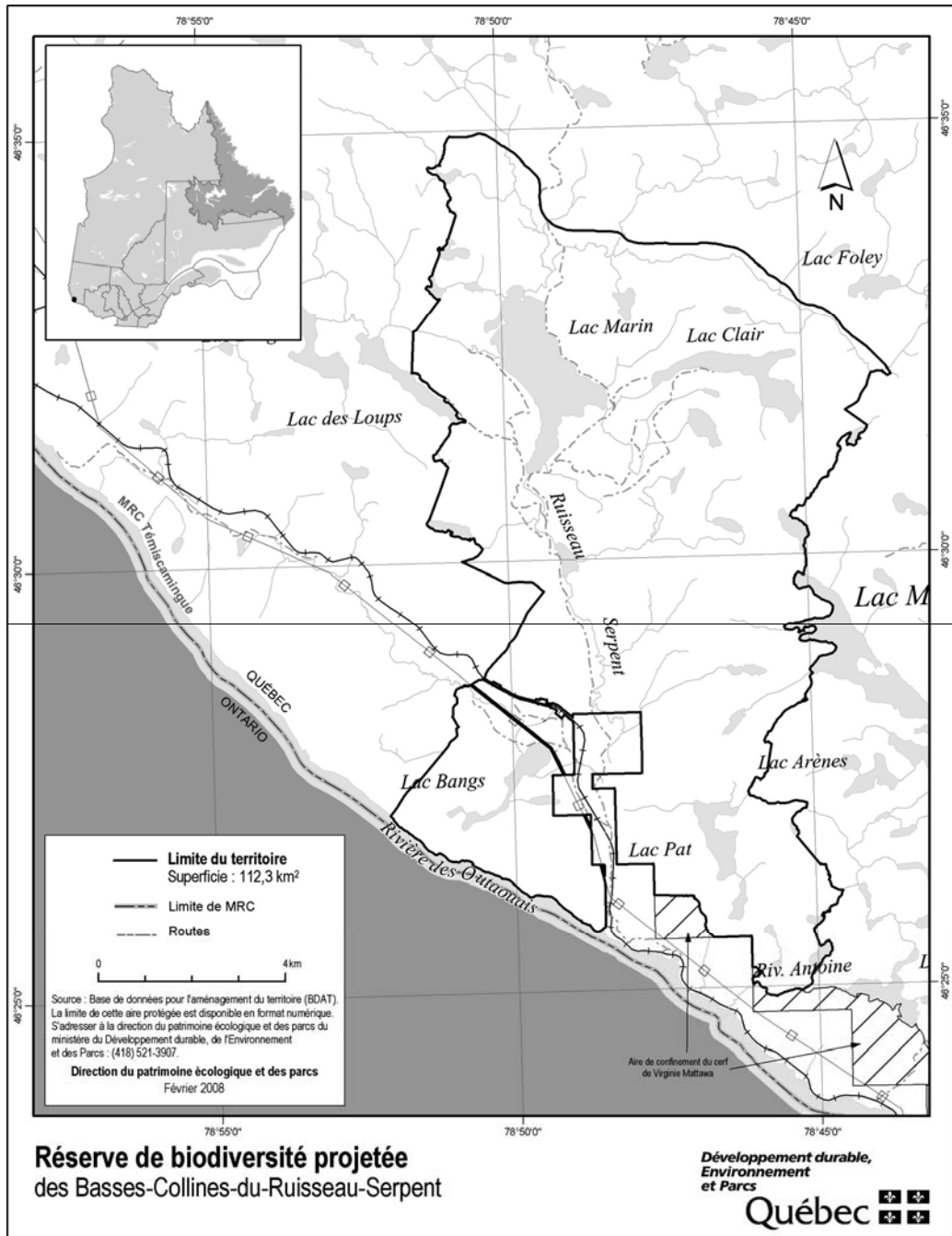
4. Responsabilités de la ministre du Développement durable, de l'Environnement et des Parcs

La conservation et la gestion de la réserve de biodiversité projetée des Basses-Collines-du-Ruisseau-Serpent relèvent de la ministre du Développement durable, de l'Environnement et des Parcs. Elle veille notamment à la surveillance et au contrôle des activités qui peuvent s'y dérouler. Dans sa gestion, la ministre bénéficie de la collaboration et de la participation d'autres intervenants gouvernementaux qui détiennent des responsabilités spécifiques sur ce territoire ou à proximité de celui-ci, tel que le ministre des Ressources naturelles et de la Faune. L'exercice de leurs attributions tiendra notamment compte de la protection souhaitée pour ces milieux naturels et du statut de protection qui leur est maintenant accordé. Aucune mesure de conservation supplémentaire n'est, à ce stade-ci, envisagée. À l'égard du zonage, les objectifs de conservation pour la période de protection provisoire étant les mêmes sur l'ensemble du territoire, la réserve projetée n'est constituée que d'une seule zone de conservation.

Par ailleurs, la ministre du Développement durable, de l'Environnement et des Parcs s'engage, d'ici à ce qu'un statut de protection permanent soit accordé à ce territoire, à associer les communautés autochtones concernées, dont celle de Wolf Lake, à la gestion et à la mise en valeur de cette aire protégée et conclura, le cas échéant, des partenariats sur certaines activités spécifiques.

ANNEXE 1

CARTE DE LA RÉSERVE DE BIODIVERSITÉ PROJETÉE DES BASSES-COLLINES-DU-RUISSEAU-SERPENT



STRATÉGIE QUÉBÉCOISE SUR LES AIRES PROTÉGÉES



**Réserve de
biodiversité
projetée du
Canyon-de-la-
Rivière-aux-
Rats**

Plan de conservation



Avril 2008

1. Statut de protection et toponyme

Le statut de protection du territoire décrit ci-après est celui de réserve de biodiversité projetée, statut régi par la Loi sur la conservation du patrimoine naturel (L.R.Q. c. C-61.01).

Le statut de protection permanent envisagé est celui de «réserve de biodiversité», ce statut étant régi par la Loi sur la conservation du patrimoine naturel.

Le toponyme provisoire est «Réserve de biodiversité projetée du Canyon-de-la-Rivière-aux-Rats». Le toponyme officiel sera déterminé lors de l'attribution d'un statut permanent de protection au territoire.

2. Plan et description

2.1. Situation géographique, limites et dimensions

Les limites et la localisation de la réserve de biodiversité projetée du Canyon-de-la-Rivière-aux-Rats apparaissent au plan constituant l'annexe 1.

La réserve de biodiversité projetée du Canyon-de-la-Rivière-aux-Rats se situe dans la région administrative de la Mauricie, entre le 47°18' et le 47°32' de latitude nord et le 72°57' et le 73°13' de longitude ouest. Elle se localise à moins de 15 km à l'ouest de La Tuque et à environ 70 km de la communauté attikamek de Wemotaci. Elle couvre une superficie de 208,5 km². Elle est dans le territoire de la Ville de La Tuque, qui détient des compétences de MRC. La limite de la réserve a été fixée pour tenir compte de la cote maximale critique des ouvrages de production hydroélectrique sur le lac Cinconsine établie à 274,01 mètres.

2.2. Portrait écologique

La réserve de biodiversité projetée du Canyon-de-la-Rivière-aux-Rats est localisée dans la province naturelle des Laurentides méridionales et plus précisément dans la région naturelle de la Dépression de La Tuque. Principalement située dans l'ensemble physiographique des Buttes du lac Devenyns, sa partie sud est comprise dans l'ensemble physiographique des Basses collines du lac Normand. Elle touche à trois districts écologiques, soit principalement celui des Basses collines du lac Cinconsine et en partie ceux des Buttes du lac Turcotte et des Buttes du lac Bellavance.

La réserve protège des écosystèmes de basses collines et de buttes de till d'épaisseur variable selon la topographie qui entoure principalement le lac Cinconsine. La vallée de la rivière aux Rats est fortement encaissée dans sa partie incluse dans la réserve. Les parois de cette vallée sont escarpées et d'une hauteur considérable (allant

jusqu'à plus de 150 m de dénivelé par endroit), lui conférant des caractéristiques typiques d'un canyon. De part et d'autre du canyon, la vallée se transforme en dépression ouverte constituée de sables fluvioglaciers. Ce paysage de basses collines possède un relief prononcé dont l'altitude varie de 160 à 475 m avec une moyenne d'environ 350 m.

Située dans la province géologique du Grenville, la réserve est sur un socle rocheux composé de gneiss charnokitique et de granulite.

La réserve est sous l'influence d'un climat subpolaire doux, subhumide à longue saison de croissance et appartient au domaine bioclimatique de la sapinière à bouleau jaune.

La partie ouest de la réserve est constituée de jeunes forêts alors que la moitié est présente des peuplements d'âge moyen. Quelques peuplements matures occupent certains sites ponctuels à la topographie plus accidentée. Ces rares peuplements matures sont presque exclusivement constitués de bouleau jaune et d'érable à sucre et parfois, d'épinette noire. Le couvert forestier de la réserve est très diversifié. En plus des espèces précédemment mentionnées, on trouve aussi du bouleau blanc, du pin gris, du peuplier faux-tremble, du sapin baumier ainsi que quelques peuplements isolés de pin blanc.

La réserve de biodiversité projetée fait partie du bassin versant de la rivière aux Rats.

La réserve comporte un habitat d'une espèce de vertébré susceptible d'être désignée menacée ou vulnérable, soit *Salvelinus alpinus oquassa* (Omble chevalier «oquassa»). Elle comporte aussi l'habitat d'une espèce de vertébré désignée vulnérable, soit *Glyptemys insculpta* (tortue des bois).

2.3. Occupations et usages du territoire

Hormis les deux baux d'abri sommaire, ce territoire est principalement occupé par des baux de villégiature (28), qui sont presque tous situés sur les rives du lac Cinconsine. La rivière aux Rats est utilisée comme parcours de canot-kayak et sa vallée est aussi empruntée par un sentier de motoneige.

La réserve touche aux unités de gestion des animaux à fourrure 33-A et 35-A et fait partie de la zone de chasse 26-O. Elle se superpose avec le territoire de trois pourvoies à droits exclusifs et celui d'une ZEC. Il s'agit de la pourvoirie J. E. Goyette inc., du Club de chasse et pêche B & B, de Pourvoy'air Itée et de la ZEC Wessoneau. La réserve touche à cinq terrains de piégeage.

Il s'agit d'un territoire grandement fragmenté avec plusieurs chemins et sentiers dont certains servent d'accès au secteur de villégiature du lac Cinconsine.

3. Régime des activités

§1. Introduction

Les activités exercées à l'intérieur de la réserve projetée sont principalement régies par les dispositions de la Loi sur la conservation du patrimoine naturel.

Les dispositions de la présente section prévoient des interdictions additionnelles à celles déjà interdites par la loi et elles encadrent la réalisation de certaines activités permises de manière à mieux assurer la protection du milieu naturel dans le respect des principes de conservation et des autres objectifs de gestion des réserves projetées concernées. C'est ainsi que certaines activités sont notamment sujettes à une autorisation préalable du ministre et au respect des conditions fixées par lui pour leur réalisation. Les activités permises et interdites envisagées pour la période qui fait suite à l'octroi d'un statut permanent par le gouvernement sont les mêmes en faisant les ajustements nécessaires pour tenir compte de l'application de l'article 46 de la loi.

Rappelons qu'en vertu de la Loi sur la conservation du patrimoine naturel, les principales activités interdites dans un territoire bénéficiant d'un statut de réserve de biodiversité ou aquatique projetée sont les suivantes :

- l'exploitation minière, gazière ou pétrolière ;
- l'aménagement forestier au sens de l'article 3 de la Loi sur les forêts (L.R.Q., c. F-4.1) ;
- l'exploitation des forces hydrauliques et toute production commerciale ou industrielle d'énergie.

§2. Interdictions, autorisations préalables et autres conditions d'exercice de certaines activités dans la réserve projetée

§2.1 Protection des ressources et du milieu naturel

3.1. Sous réserve de l'interdiction prévue au deuxième alinéa, nul ne peut implanter dans la réserve projetée, notamment par ensemencement, des spécimens ou individus d'espèces fauniques indigènes ou non indigènes au milieu, à moins de détenir une autorisation du ministre et de respecter les conditions qu'il fixe.

Nul ne peut ensemer un cours d'eau ou un plan d'eau à des fins d'aquaculture, de pêche commerciale ou d'une autre fin commerciale.

À moins de détenir une autorisation du ministre et de respecter les conditions qu'il fixe, nul ne peut implanter dans la réserve projetée une espèce floristique non indigène à celle-ci.

En plus des caractéristiques et du nombre des espèces visées, avant de délivrer une autorisation en application du présent article, le ministre prend notamment en compte les risques de déséquilibre pour la biodiversité, l'importance de conserver les différents écosystèmes, les besoins des espèces qui y vivent, les besoins de réhabilitation de milieux ou d'habitats dégradés au sein de la réserve projetée, de même que l'intérêt de réintroduire certaines espèces disparues.

3.2. Nul ne peut utiliser d'engrais ou de fertilisant dans la réserve projetée. Le compost à des fins domestiques est toutefois permis s'il est utilisé à une distance d'au moins 20 mètres d'un cours d'eau ou d'un plan d'eau mesurée à partir de la ligne des hautes eaux.

La ligne des hautes eaux s'entend de celle définie par la Politique de protection des rives, du littoral et des plaines inondables adoptée par le décret n^o 468-2005 du 18 mai 2005.

3.3. À moins d'avoir été autorisé par le ministre et de réaliser l'activité conformément aux conditions qu'il fixe, nul ne peut :

- 1^o intervenir dans un milieu humide, dont un marais, un marécage ou une tourbière ;
- 2^o modifier le drainage naturel ou le régime hydrique de la réserve, notamment en y créant ou en y aménageant des cours d'eau ou des plans d'eau ;
- 3^o creuser, remblayer, obstruer ou détourner tout cours d'eau ou plan d'eau ;
- 4^o réaliser l'installation ou mettre en place toute construction, infrastructure ou tout nouvel ouvrage dans le lit, les rives ou la plaine inondable d'un cours d'eau ou un plan d'eau ; aucune autorisation n'est toutefois requise pour les ouvrages mineurs — quai ou plate-forme, abris de bateau — dont la mise en place est réalisée à des fins privées et peut s'effectuer gratuitement en vertu de l'article 2 du Règlement sur le domaine hydrique de l'État édicté par le décret n^o 81-2003 du 29 janvier 2003 ;

5^o réaliser une activité autre que celles visées par les paragraphes précédents qui est susceptible de dégrader le lit ou les rives d'un plan d'eau ou d'un cours d'eau ou d'altérer directement et substantiellement la qualité ou

les caractéristiques biochimiques de milieux aquatiques, riverains ou humides de la réserve projetée, entre autres, en y déchargeant ou déversant tout déchet ou toute substance polluante ;

6° réaliser des travaux d'aménagement du sol, y compris tout enfouissement, terrassement, enlèvement ou déplacement de matériaux de surface ou du couvert végétal, à quelque fin que ce soit, dont les aménagements récréo-touristiques comme la réalisation de sentiers ;

7° réaliser l'installation ou mettre en place toute construction, infrastructure ou tout nouvel ouvrage ;

8° effectuer la reconstruction ou la démolition d'une construction, d'une infrastructure ou d'un ouvrage ;

9° réaliser une activité susceptible de dégrader sévèrement le sol, une formation géologique ou d'endommager le couvert végétal, entre autres, en effectuant du décapage, le creusage de tranchée ou des excavations ;

10° utiliser un pesticide, aucune autorisation n'étant toutefois requise pour l'utilisation d'un insectifuge à des fins personnelles ;

11° réaliser des activités éducatives ou de recherche, lorsqu'elles sont susceptibles d'endommager ou de perturber de façon substantielle le milieu naturel, notamment par la nature ou l'importance des échantillons prélevés ou par le caractère invasif de la méthode ou du procédé employé ;

12° réaliser une compétition sportive, un tournoi, un rallye ou un événement similaire, lorsque le nombre de personnes susceptibles d'y participer et d'accéder en même temps au territoire de la réserve projetée est de plus de 15 personnes ; aucune autorisation ne peut toutefois être délivrée par le ministre dans le cas où l'activité en cause implique le passage de véhicules motorisés, à moins qu'il ne lui ait été démontré l'impossibilité d'organiser ailleurs l'activité ou les contraintes sévères empêchant le contournement du territoire de la réserve projetée.

Les conditions d'autorisation fixées par le ministre peuvent notamment porter sur la localisation de l'activité autorisée, les méthodes employées, les superficies qui peuvent être dégagées ou déboisées, les types de matériaux pouvant être utilisés, dont ceux prélevés sur le territoire, ainsi que la présence d'ouvrages ou d'installations accessoires. Elles peuvent notamment aussi prévoir l'exigence de réaliser un suivi périodique ou de produire au ministre un rapport, entre autres, pour les résultats obtenus dans le cadre d'une recherche visée au paragraphe 11° du premier alinéa.

3.4. Malgré les paragraphes 6°, 7°, 8° et 9° du premier alinéa de l'article 3.3, aucune autorisation n'est requise pour réaliser des travaux mentionnés au paragraphe 1° du présent article lorsque les exigences du paragraphe 2° sont respectées.

1° Les travaux visent :

a) l'entretien, la réparation ou l'amélioration de toute construction, infrastructure ou de tout ouvrage, dont un camp, un chalet, un chemin ou un sentier, y compris une installation qui leur est accessoire, comme un belvédère ou un escalier ;

b) la construction ou la mise en place :

i. d'une dépendance ou d'une installation accessoire à un camp de piégeage, un abri sommaire, un refuge ou un chalet, dont un cabanon, un puits, une prise d'eau ou des installations sanitaires ;

ii. d'un camp de piégeage, d'un abri sommaire, d'un refuge ou d'un chalet lorsque, à la date de la prise d'effet du statut de réserve projetée, un tel bâtiment était permis dans le cadre du droit d'usage ou d'occupation octroyé, mais n'avait pas encore été réalisé ;

c) la démolition ou la reconstruction d'un camp de piégeage, d'un abri sommaire, d'un refuge ou d'un chalet, y compris une dépendance ou une installation accessoire à une telle construction, dont un cabanon, un puits, une prise d'eau ou des installations sanitaires.

2° Les travaux sont réalisés dans le respect de ce qui suit :

a) les travaux visent une construction, une infrastructure ou un ouvrage dont la présence est permise sur le territoire de la réserve projetée ;

b) les travaux sont effectués à l'intérieur de la superficie du terrain ou de l'emprise qui fait l'objet du droit d'usage ou d'occupation dans la réserve projetée, que ce droit résulte d'un bail, d'une servitude ou d'une autre forme de titre, de permis ou d'autorisation ;

c) la nature des travaux ou des éléments mis en place par ceux-ci n'auront pas pour effet de porter la surface de terrain qu'il est permis de maintenir déboisée au-delà des limites permises par les dispositions applicables à la vente, la location et l'octroi de droits immobiliers en vertu de la Loi sur les terres du domaine de l'État (L.R.Q., c. T-8.1) et, le cas échéant, des limites prévues dans le cadre d'une autorisation délivrée en lien avec cette construction, cet ouvrage ou cette infrastructure ;

d) les travaux sont réalisés conformément aux prescriptions de tout permis ou autorisation délivré pour ceux-ci ou en lien avec la construction, l'infrastructure ou l'ouvrage auxquels ils se rapportent, ainsi que dans le respect des mesures législatives et réglementaires applicables.

Pour l'application du présent article, les travaux de réparation et d'amélioration comprennent les travaux pour le remplacement ou la mise en place d'ouvrages ou d'installations dans le but de se conformer aux exigences d'une réglementation environnementale.

3.5. Nul ne peut enfouir, abandonner ou déposer des déchets, de la neige ou d'autres matières résiduelles, si ce n'est dans les poubelles, les installations ou les sites prévus par le ministre ou ailleurs, avec l'autorisation du ministre et conformément aux conditions qu'il fixe.

Malgré le premier alinéa, aucune autorisation n'est requise à l'égard d'une pourvoirie pour utiliser une installation ou un site d'élimination, en conformité avec la Loi sur la qualité de l'environnement et sa réglementation, lorsqu'elle l'utilisait déjà à la date de la prise d'effet du statut de réserve projetée.

§2.2 Règles de conduite des usagers

3.6. Toute personne qui séjourne, pratique une activité ou circule sur le territoire de la réserve projetée est tenue de garder les lieux dans un état satisfaisant et, avant de les quitter, de les remettre autant que possible dans leur état naturel.

3.7. Toute personne qui fait un feu de camp est tenue de s'assurer :

1° que l'endroit où le feu doit être allumé a été préalablement dégagé dans un rayon suffisant pour empêcher le feu de se propager, notamment par l'enlèvement sur la surface visée des branches, broussailles, feuilles sèches ou autres matériaux combustibles ;

2° du maintien d'une personne sur les lieux, pour surveiller le feu ;

3° de l'extinction complète du feu avant de quitter les lieux.

3.8. Il est interdit dans la réserve projetée :

1° de faire du bruit de façon excessive ;

2° de se conduire ou de se comporter d'une façon qui dérange indûment les autres usagers ou les empêche de jouir des lieux ;

3° de harceler la faune sauvage.

Pour l'application des paragraphes 1° et 2° du premier alinéa, sont considérés excessifs ou indus les agissements qui sont de nature à perturber de façon substantielle d'autres personnes et qui constituent des conditions inusitées ou anormales de la réalisation d'une activité ou de l'utilisation permise d'un bien, d'un appareil ou d'un instrument sur le territoire de la réserve projetée.

3.9. À moins d'avoir été autorisé par le ministre et de se conformer aux conditions fixées, nul ne peut avoir accès, réaliser une activité ou circuler avec un véhicule dans un secteur donné de la réserve projetée, lorsque la signalisation mise en place par le ministre restreint cet accès, cette circulation ou la réalisation de certaines activités en vue de préserver le public d'un danger ou pour éviter de mettre en péril la faune, la flore ou d'autres composantes du milieu naturel.

3.10. Nul ne peut détruire, enlever, déplacer ou endommager les affiches, les écriteaux, les avis ou les autres formes de signalisation apposés par le ministre sur le site de la réserve projetée.

§2.3 Activités diverses sujettes à autorisation

3.11. Nul ne peut occuper ou utiliser un même emplacement de la réserve projetée pendant une période de plus de 90 jours dans la même année, à moins d'y être autorisé par le ministre et de respecter les conditions qu'il fixe.

1° pour l'application du premier alinéa :

a) l'occupation ou l'utilisation d'un emplacement s'entend notamment du fait :

i. de séjourner ou de s'établir sur la réserve projetée, entre autres à des fins de villégiature ;

ii. d'y installer un campement ou un abri ;

iii. d'y installer, d'y enfouir ou d'y laisser tout bien, dont un équipement, un appareil ou un véhicule ;

b) l'expression « même emplacement » comprend tout autre emplacement situé dans un rayon de 1 kilomètre de cet emplacement ;

2° Malgré le premier alinéa, aucune autorisation n'est requise des personnes :

a) qui, à la date de la prise d'effet du statut de protection de réserve projetée, étaient parties à un bail ou bénéficiaient d'un autre droit ou autorisation leur permettant d'occuper légalement le territoire en vertu de la Loi sur les terres du domaine de l'État ou, selon le cas, de la Loi sur la conservation et la mise en valeur de la faune (L.R.Q., c. C-61.1), et qui voient leur droit d'occupation renouvelé ou reconduit aux mêmes conditions, sous réserve des changements possibles dans la tarification ;

b) qui, conformément à la loi, bénéficient d'une sous-location, d'une cession du bail ou du transfert d'un droit ou d'une autorisation, visés au paragraphe a, et qui voient leur droit d'occupation renouvelé ou reconduit aux mêmes conditions, sous réserve des changements possibles dans la tarification ;

c) qui se prévalent de la possibilité d'acquérir un terrain occupé légalement à la date de la prise d'effet du statut de protection de réserve projetée, en vertu de la Loi sur les terres du domaine de l'État.

3.12. 1° Nul ne peut réaliser des activités d'aménagement forestier pour répondre à des besoins domestiques ou aux fins de maintenir la biodiversité, à moins d'être autorisé par le ministre et de réaliser ces activités conformément aux conditions qu'il fixe.

Les conditions de l'autorisation fixées par le ministre peuvent notamment porter sur les essences d'arbres ou d'arbustes, ainsi que la grosseur des tiges pouvant être coupées, les quantités autorisées et le lieu où ces activités peuvent être effectuées ;

2° Malgré le paragraphe 1°, sont exemptées de l'obligation de requérir une autorisation du ministre les personnes qui séjournent ou qui résident sur le territoire de la réserve projetée qui prélèvent le bois requis pour la réalisation d'un feu de camp en plein air.

Une autorisation du ministre n'est pas non plus requise pour le prélèvement de bois de chauffage pour répondre à des besoins domestiques dans les cas et aux conditions suivantes :

a) lorsque le prélèvement vise à approvisionner un camp de piégeage ou un abri sommaire dont la présence est permise sur le territoire de la réserve projetée :

i. si le prélèvement est réalisé par une personne en conformité avec les conditions du permis de récolte de bois de chauffage à des fins domestiques délivré par le ministre des Ressources naturelles et de la Faune en vertu de la Loi sur les forêts ;

ii. si la quantité de bois prélevé n'excède pas, par année, 7 m³ apparents ;

b) dans les autres cas :

i. si le prélèvement est réalisé à l'intérieur d'un secteur qui est retenu par le ministre des Ressources naturelles et de la Faune comme un secteur pouvant faire l'objet de la délivrance de permis de récolte de bois de chauffage à des fins domestiques en vertu de la Loi sur les forêts, et qui était déjà retenu par lui à ce titre à la date de prise d'effet du statut de protection de réserve projetée ;

ii. si le prélèvement est réalisé par une personne qui, à la date de la prise d'effet du statut de protection de réserve projetée ou dans l'une des 3 années précédentes, était titulaire d'un permis pour la récolte de bois de chauffage à des fins domestiques lui ayant permis d'en récolter sur le territoire de la réserve projetée ;

iii. si le prélèvement est réalisé par une personne en conformité avec les conditions du permis de récolte de bois de chauffage à des fins domestiques délivré par le ministre des Ressources naturelles et de la Faune en vertu de la Loi sur les forêts ;

3° Malgré le paragraphe 1°, aucune autorisation n'est requise d'une personne, autorisée par bail à occuper le territoire de la réserve projetée, conformément aux dispositions du présent plan, pour réaliser une activité d'aménagement forestier pour l'une des fins suivantes :

a) dégager les superficies permises, les entretenir ou effectuer les percées visuelles et les autres prélèvements semblables permis par les dispositions régissant la vente, la location et l'octroi de droits immobiliers en vertu de la Loi sur les terres du domaine de l'État, y compris pour les voies d'accès, escaliers et autres sentiers permis en vertu de ces mêmes dispositions ;

b) dégager les espaces nécessaires à la mise en place ou au raccordement des lignes de distribution, installations et canalisations requises pour la fourniture d'eau, pour des installations sanitaires ou pour la fourniture d'électricité ou de services de télécommunications, ainsi que leurs entretien, réparation, reconstruction ou amélioration.

Cependant, lorsque les travaux visés au sous paragraphe b du paragraphe 3° sont effectués pour le compte ou sous la responsabilité d'une entreprise qui fournit l'un ou l'autre de ces services, leur réalisation, sauf les cas d'exemption prévus aux articles 3.13 et 3.15, est assujettie à une autorisation préalable du ministre ;

4^o Malgré le paragraphe 1^o, aucune autorisation n'est requise d'une personne pour réaliser une activité d'aménagement forestier pour maintenir une érablière et récolter des produits de l'érable en vue de répondre à ses besoins domestiques :

a) si l'activité est réalisée par une personne qui, à la date de la prise d'effet du statut de protection de réserve projetée ou dans l'une des 3 années précédentes, était titulaire d'un permis de culture et d'exploitation d'érablière, délivré par le ministre des Ressources naturelles et de la Faune en vertu de la Loi sur les forêts, lui ayant permis d'exercer ses activités d'acériculteur sur le territoire de la réserve projetée ;

b) si l'activité est réalisée à l'intérieur d'une zone qui, selon le permis obtenu, faisait déjà l'objet des activités d'acériculture à la date de prise d'effet du statut de protection de réserve projetée ou dans l'une des 3 années précédentes ;

c) si l'activité est réalisée par une personne en conformité avec les conditions du permis de culture et d'exploitation d'érablière délivré par le ministre des Ressources naturelles et de la Faune en vertu de la Loi sur les forêts.

§2.4 Exemptions d'autorisation

3.13. Malgré les dispositions qui précèdent, aucune autorisation n'est requise d'une personne pour la réalisation d'une activité ou d'une autre forme d'intervention sur le territoire de la réserve projetée s'il est urgent d'agir pour éviter qu'un préjudice ne soit causé à la santé ou à la sécurité de personnes ou afin de réparer ou de prévenir des dommages causés par une catastrophe réelle ou appréhendée. La personne concernée doit cependant informer sans délai le ministre de l'activité ou de l'intervention réalisée par elle.

3.14. Les membres d'une communauté autochtone qui, à des fins alimentaires, rituelles ou sociales, réalisent une intervention ou pratiquent une activité sur le territoire de la réserve projetée sont exemptés de l'obligation de requérir une autorisation pour ce faire.

3.15. Malgré les dispositions qui précèdent, les activités ou les interventions suivantes, concernant le transport, la distribution ou la production d'électricité qui sont effectuées par la société Hydro-Québec (Société) ou par une autre personne pour son compte, peuvent être réalisées sans que ne soit obtenu au préalable une autorisation du ministre en vertu du présent plan :

1^o les activités ou interventions requises sur le territoire de la réserve projetée pour compléter un projet dont la réalisation a déjà été autorisée expressément par le

gouvernement et le ministre, ou seulement par ce dernier, conformément aux exigences de la Loi sur la qualité de l'environnement (L.R.Q., c. Q-2), si elles sont réalisées conformément aux autorisations délivrées ;

2^o les activités ou interventions préalables à la préparation et au dépôt d'un rapport d'avant-projet, pour un projet dont une autorisation doit être obtenue en vertu de la Loi sur la qualité de l'environnement ;

3^o les activités ou interventions liées à un projet qui requiert une autorisation préalable du ministre en vertu de la Loi sur la qualité de l'environnement, lorsque leur réalisation vise à répondre à une demande de précisions ou d'informations complémentaires adressée par le ministre à la Société, si ces activités et interventions sont effectuées en conformité avec la demande formulée ;

4^o les activités ou interventions de la Société, dont les conditions de réalisation font l'objet d'un protocole conclu entre le ministre et la Société, et qui sont réalisées dans le respect de ces conditions.

La Société tient le ministre informé des différentes activités ou interventions visées par le présent article qu'elle projette réaliser avant de les effectuer sur le territoire de la réserve.

Pour l'application du présent article, les activités et interventions de la Société comprennent, entre autres, les études préliminaires, travaux d'analyse ou de recherche sur le terrain, les travaux requis pour l'étude et la vérification des impacts de corridors et de tracés de lignes de transport ou de distribution, les levés géologiques ou géophysiques, les lignes d'arpentage, ainsi que l'ouverture et l'entretien de chemins d'accès, de construction ou de circulation pour la réalisation de ces travaux.

§2.5 Dispositions générales

3.16. La personne qui, pour son compte, celui d'un groupe ou pour plusieurs personnes, demande une autorisation au ministre est tenue de lui fournir les renseignements et documents qu'il lui précise en vue de permettre l'examen de la demande.

3.17. L'autorisation donnée par le ministre qui est de portée générale ou collective peut être communiquée par tout mode approprié auprès des personnes visées qui peuvent s'en prévaloir ou en bénéficier, y compris par un avis affiché ou par une signalisation appropriée au poste d'accueil ou à un autre endroit facilement accessible au public sur le territoire de la réserve projetée ; le ministre peut aussi en remettre un exemplaire à toute personne concernée.

§3. Activités régies par d'autres lois

Certaines activités susceptibles d'être exercées à l'intérieur de la réserve projetée sont également régies par d'autres dispositions législatives et réglementaires applicables, dont celles qui requièrent la délivrance d'un permis ou d'une autorisation ou le paiement de certains droits. L'exercice de certaines activités peut aussi être prohibé ou limité en vertu d'autres lois ou règlements applicables sur le territoire de la réserve projetée.

Dans les réserves projetées, un encadrement juridique particulier peut, notamment dans les domaines suivants, baliser les activités permises :

— Protection de l'environnement : mesures prévues en particulier par la Loi sur la qualité de l'environnement (L.R.Q., c. Q-2) et sa réglementation ;

— Espèces floristiques désignées menacées ou vulnérables : mesures interdisant notamment le prélèvement de ces espèces en vertu de la Loi sur les espèces menacées ou vulnérables (L.R.Q., c. E-12.01) ;

— Exploitation et conservation des ressources fauniques : mesures prévues par la Loi sur la conservation et la mise en valeur de la faune et sa réglementation (L.R.Q., c. C-61.1), dont les dispositions se rapportant aux pourvoies et aux réserves de castor, ainsi que les mesures contenues dans les lois fédérales applicables, dont la réglementation sur les pêches ;

— Recherche archéologique : mesures prévues en particulier par la Loi sur les biens culturels (L.R.Q., c. B-4) ;

— Accès et droits fonciers liés au domaine de l'État : mesures prévues par la Loi sur les terres du domaine de l'État (L.R.Q., c. T-8.1) et la Loi sur le régime des eaux (L.R.Q., c. R-13) ;

— Circulation : mesures prévues en particulier par la Loi sur les terres du domaine de l'État (L.R.Q., c. T-8.1) ainsi que par la réglementation sur la circulation de véhicules motorisés dans certains milieux fragiles édictée en vertu de la Loi sur la qualité de l'environnement ;

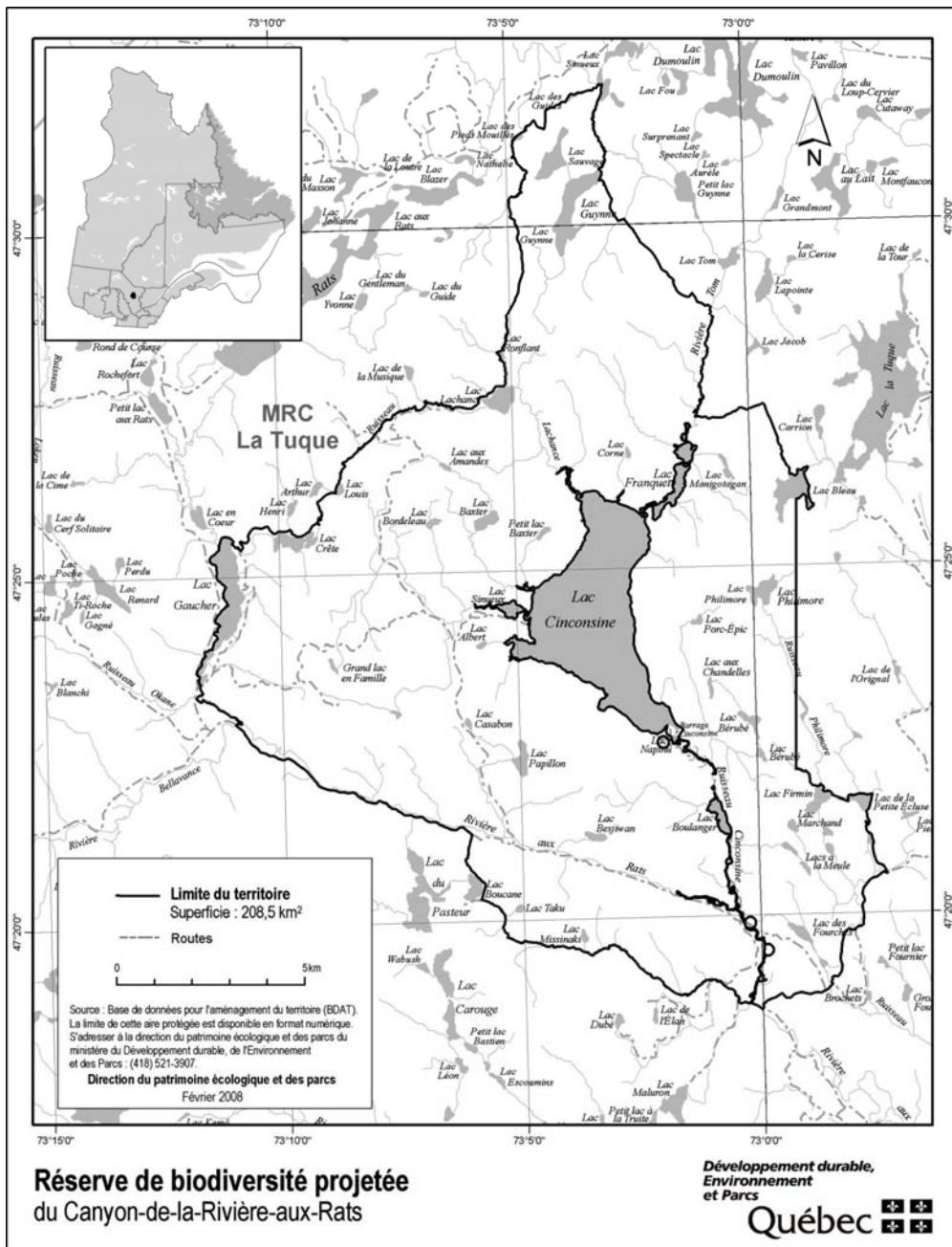
— Normes de construction et d'aménagement : mesures réglementaires adoptées par les autorités municipales régionales et locales en vertu des lois qui leur sont applicables.

4. Responsabilités de la ministre du Développement durable, de l'Environnement et des Parcs

La conservation et la gestion de la réserve de biodiversité projetée du Canyon-de-la-Rivière-aux-Rats relèvent de la ministre du Développement durable, de l'Environnement et des Parcs. Elle veille notamment à la surveillance et au contrôle des activités qui peuvent s'y dérouler. Dans sa gestion, la ministre bénéficie de la collaboration et de la participation d'autres intervenants gouvernementaux qui détiennent des responsabilités spécifiques sur ce territoire ou à proximité de celui-ci, tel que le ministre des Ressources naturelles et de la Faune. L'exercice de leurs attributions tiendra notamment compte de la protection souhaitée pour ces milieux naturels et du statut de protection qui leur est maintenant accordé. Aucune mesure de conservation supplémentaire n'est, à ce stade-ci, envisagée. À l'égard du zonage, les objectifs de conservation pour la période de protection provisoire étant les mêmes sur l'ensemble du territoire, la réserve projetée n'est constituée que d'une seule zone de conservation.

ANNEXE 1

CARTE DE LA RÉSERVE DE BIODIVERSITÉ PROJÉTÉE DU CANYON-DE-LA-RIVIÈRE-AUX-RATS



STRATÉGIE QUÉBÉCOISE SUR LES AIRES PROTÉGÉES



Réserve de biodiversité projetée du Plateau-de-la- Pierriche

Plan de conservation



Avril 2008

1. Statut de protection et toponyme

Le statut de protection du territoire décrit ci-après est celui de réserve de biodiversité projetée, statut régi par la Loi sur la conservation du patrimoine naturel (L.R.Q. c. C-61.01).

Le statut de protection permanent envisagé est celui de «réserve de biodiversité», ce statut étant régi par la Loi sur la conservation du patrimoine naturel.

Le toponyme provisoire est : Réserve de biodiversité projetée du Plateau-de-la-Pierriche. Le toponyme officiel sera déterminé lors de l'attribution d'un statut permanent de protection au territoire.

2. Plan et description

2.1. Situation géographique, limites et dimensions

Les limites et la localisation de la réserve de biodiversité projetée du Plateau-de-la-Pierriche apparaissent au plan constituant l'annexe 1.

La réserve de biodiversité projetée du Plateau-de-la-Pierriche, qui couvre une superficie de 341,2 km², est située entre le 48°3' et le 48°21' de latitude nord et le 72°59' et le 73°18' de longitude ouest. Elle se localise à environ 60 kilomètres au sud-ouest de Saint-Félicien et 65 kilomètres au sud-ouest de Roberval. La réserve de biodiversité projetée est principalement localisée au sein du territoire non organisé du Lac-Ashuapmushuan au cœur de la MRC du Domaine-du-Roy dans la région administrative du Saguenay-Lac-Saint-Jean et en partie dans le territoire de la ville de La Tuque, dans la MRC du même nom au sein de la région administrative de la Mauricie.

2.2. Portrait écologique

La réserve de biodiversité projetée du Plateau-de-la-Pierriche appartient à la province naturelle des Laurentides méridionales. De façon plus précise, elle est principalement localisée au sein du district écologique des Buttes du lac Sauvageau dans l'ensemble physiographique des Buttes du lac Trenché. De petites portions de la réserve projetée font partie des ensembles physiographiques des Basses collines de la rivière Trenché et des Basses collines du lac Meilleur. La réserve de biodiversité projetée du Plateau-de-la-Pierriche vise la protection d'un plateau, lequel constitue un faciès topographique rare.

2.2.1. Éléments représentatifs

Climat : Le territoire est sous l'influence d'un climat continental dont la température moyenne est de type subpolaire (-1,5°C à -1,9°C), le niveau de précipitations annuelles est de type subhumide (800 à 1 359 mm) et la saison de croissance est de durée moyenne (150 à 179 j). Dans les secteurs sud et est de la réserve projetée, la température moyenne est de type subpolaire douce (1,9°C à 4,5°C) et la saison de croissance est longue (180 à 209 j). Le territoire appartient principalement au domaine bioclimatique de la sapinière à bouleau blanc, mais des secteurs au sud-est de la réserve projetée sont situés dans le domaine bioclimatique de la sapinière à bouleau jaune.

Géologie et géomorphologie : Le territoire de la réserve de biodiversité projetée du Plateau-de-la-Pierriche appartient à la province géologique de Grenville, qui est constituée de roches précambriennes ayant été déformées lors des orogénèses labradorienne et grenvillienne, il y a plus d'un milliard d'années. L'assise géologique dans la réserve projetée est composée de roches intrusives (granitoïdes à orthopyroxène : charnockite, mangérite, jotunite et syénite à hypersthène), de roches intrusives métamorphisées (migmatite, gneiss charnockitique et granitoïdes à orthopyroxène) et de roches sédimentaires métamorphisées (roches calcosilicatées, marbre, dolomie, schiste et quartzite). Au plan géomorphologique, l'élément dominant est la présence de moraines de fond de moins d'un mètre d'épaisseur, dans le haut des buttes et buttons de la réserve projetée. Des zones d'exposition du roc sont retrouvées sur les sommets et dans les escarpements prononcés alors que du till de fond plus épais est présent dans les bas de pente et les parties concaves. Des dépôts fluvioglaciaires et des dépôts organiques de tourbe ont aussi été identifiés près des cours d'eau et dans des zones de dépression. Dans la réserve de biodiversité projetée, l'altitude varie de 336 m à 625 m.

Hydrographie : Le réseau hydrographique de la réserve de biodiversité projetée occupe 6 % du territoire et est composé de près de 470 lacs dont les plus importants sont les lacs Gourmet (188 ha) et Martel (105 ha). L'ensemble du territoire protégé fait partie du bassin versant de la rivière Saint-Maurice. En ce qui concerne les cours d'eau, plusieurs petits ruisseaux de tête drainent le territoire de la réserve de biodiversité projetée et ainsi que quelques rivières dont les principales sont les rivières Pierriche et Bonhomme.

Couvert végétal : La réserve de biodiversité projetée du Plateau-de-la-Pierriche est composée de milieux forestiers sur 76 % (257 km²) du territoire protégé alors que

7 % correspond à des dénudés secs (roc exposé). Les forêts mixtes occupent 40 % du territoire de la réserve de biodiversité projetée alors que les forêts feuillues occupent 20 % et les forêts résineuses sont observées sur moins de 17 % du territoire. Les peuplements à dominance de bouleaux blancs (*Betula papyrifera*) sont retrouvés sur 30 % du territoire de la réserve de biodiversité projetée alors que les peuplements à dominance de peupliers (*Populus* sp.) et les peuplements à dominance d'épinettes noires (*Picea mariana*) occupent respectivement 11 et 10 % du territoire. Les forêts à dominance de pins gris (*Pinus banksiana*) poussent sur 9 % du territoire de la réserve projetée. En ce qui concerne l'âge des peuplements, 63 % de la réserve de biodiversité projetée est constitué de peuplements de moins de 30 ans alors que les vieilles forêts représentent 3 % du territoire.

2.3. Occupations et usages du territoire

Quelques voies de communications permettent d'accéder et de circuler à l'intérieur de la réserve de biodiversité projetée du Plateau-de-la-Pierriche. Le réseau routier de la réserve de biodiversité projetée est constitué de chemins carrossables non pavés et de chemins non carrossables (anciens chemins forestiers). La fragmentation qui en résulte est surtout concentrée aux extrémités est et ouest de la réserve projetée. Neuf sablières et gravières ont été soustraites des limites de la réserve de biodiversité afin de fournir le matériel nécessaire à l'entretien des chemins carrossables non pavés.

Le territoire figure principalement dans les réserves de castor Roberval et Abitibi dans lesquelles les communautés innue de Masteuiash et Atikamekw de Weymontachingue bénéficient de droits particuliers au regard de la chasse et du piégeage des animaux à fourrure. Une petite partie dans la portion ouest de la réserve de biodiversité projetée se trouve à l'extérieur des réserves à castor dans l'UGAF 47 et 50. De plus, la réserve projetée est située dans la zone chasse et pêche 28.

En ce qui concerne les baux fonciers, 84 ont été octroyés à l'intérieur des limites de la réserve de biodiversité projetée du Plateau-de-la-Pierriche. De ces derniers, 81 ont été attribués à des fins personnelles de villégiature (chalet) et trois pour des abris sommaires.

3. Régime des activités

§1. Introduction

Les activités exercées à l'intérieur de la réserve projetée sont principalement régies par les dispositions de la Loi sur la conservation du patrimoine naturel.

Les dispositions de la présente section prévoient des interdictions additionnelles à celles déjà interdites par la loi et elles encadrent la réalisation de certaines activités permises de manière à mieux assurer la protection du milieu naturel dans le respect des principes de conservation et des autres objectifs de gestion des réserves projetées concernées. C'est ainsi que certaines activités sont notamment sujettes à une autorisation préalable du ministre et au respect des conditions fixées par lui pour leur réalisation. Les activités permises et interdites envisagées pour la période qui fait suite à l'octroi d'un statut permanent par le gouvernement sont les mêmes en faisant les ajustements nécessaires pour tenir compte de l'application de l'article 46 de la loi.

Rappelons qu'en vertu de la Loi sur la conservation du patrimoine naturel, les principales activités interdites dans un territoire bénéficiant d'un statut de réserve de biodiversité ou aquatique projetée sont les suivantes :

- l'exploitation minière, gazière ou pétrolière ;
- l'aménagement forestier au sens de l'article 3 de la Loi sur les forêts (L.R.Q., c. F-4.1) ;
- l'exploitation des forces hydrauliques et toute production commerciale ou industrielle d'énergie.

§2. Interdictions, autorisations préalables et autres conditions d'exercice de certaines activités dans la réserve projetée

§2.1 Protection des ressources et du milieu naturel

3.1. Sous réserve de l'interdiction prévue au deuxième alinéa, nul ne peut implanter dans la réserve projetée, notamment par ensemencement, des spécimens ou individus d'espèces fauniques indigènes ou non indigènes au milieu, à moins de détenir une autorisation du ministre et de respecter les conditions qu'il fixe.

Nul ne peut ensemençer un cours d'eau ou un plan d'eau à des fins d'aquaculture, de pêche commerciale ou d'une autre fin commerciale.

À moins de détenir une autorisation du ministre et de respecter les conditions qu'il fixe, nul ne peut implanter dans la réserve projetée une espèce floristique non indigène à celle-ci.

En plus des caractéristiques et du nombre des espèces visées, avant de délivrer une autorisation en application du présent article, le ministre prend notamment en compte les risques de déséquilibre pour la biodiversité, l'importance de conserver les différents écosystèmes, les besoins

des espèces qui y vivent, les besoins de réhabilitation de milieux ou d'habitats dégradés au sein de la réserve projetée, de même que l'intérêt de réintroduire certaines espèces disparues.

3.2. Nul ne peut utiliser d'engrais ou de fertilisant dans la réserve projetée. Le compost à des fins domestiques est toutefois permis s'il est utilisé à une distance d'au moins 20 mètres d'un cours d'eau ou d'un plan d'eau mesurée à partir de la ligne des hautes eaux.

La ligne des hautes eaux s'entend de celle définie par la Politique de protection des rives, du littoral et des plaines inondables adoptée par le décret n^o 468-2005 du 18 mai 2005.

3.3. À moins d'avoir été autorisé par le ministre et de réaliser l'activité conformément aux conditions qu'il fixe, nul ne peut :

1^o intervenir dans un milieu humide, dont un marais, un marécage ou une tourbière ;

2^o modifier le drainage naturel ou le régime hydrique de la réserve, notamment en y créant ou en y aménageant des cours d'eau ou des plans d'eau ;

3^o creuser, remblayer, obstruer ou détourner tout cours d'eau ou plan d'eau ;

4^o réaliser l'installation ou mettre en place toute construction, infrastructure ou tout nouvel ouvrage dans le lit, les rives ou la plaine inondable d'un cours d'eau ou un plan d'eau ; aucune autorisation n'est toutefois requise pour les ouvrages mineurs — quai ou plate-forme, abris de bateau — dont la mise en place est réalisée à des fins privées et peut s'effectuer gratuitement en vertu de l'article 2 du Règlement sur le domaine hydrique de l'État édicté par le décret n^o 81-2003 du 29 janvier 2003 ;

5^o réaliser une activité autre que celles visées par les paragraphes précédents qui est susceptible de dégrader le lit ou les rives d'un plan d'eau ou d'un cours d'eau ou d'altérer directement et substantiellement la qualité ou les caractéristiques biochimiques de milieux aquatiques, riverains ou humides de la réserve projetée, entre autres, en y déchargeant ou déversant tout déchet ou toute substance polluante ;

6^o réaliser des travaux d'aménagement du sol, y compris tout enfouissement, terrassement, enlèvement ou déplacement de matériaux de surface ou du couvert végétal, à quelque fin que ce soit, dont les aménagements récréo-touristiques comme la réalisation de sentiers ;

7^o réaliser l'installation ou mettre en place toute construction, infrastructure ou tout nouvel ouvrage ;

8^o effectuer la reconstruction ou la démolition d'une construction, d'une infrastructure ou d'un ouvrage ;

9^o réaliser une activité susceptible de dégrader sévèrement le sol, une formation géologique ou d'endommager le couvert végétal, entre autres, en effectuant du décapage, le creusage de tranchée ou des excavations ;

10^o utiliser un pesticide, aucune autorisation n'étant toutefois requise pour l'utilisation d'un insectifuge à des fins personnelles ;

11^o réaliser des activités éducatives ou de recherche, lorsqu'elles sont susceptibles d'endommager ou de perturber de façon substantielle le milieu naturel, notamment par la nature ou l'importance des échantillons prélevés ou par le caractère invasif de la méthode ou du procédé employé ;

12^o réaliser une compétition sportive, un tournoi, un rallye ou un évènement similaire, lorsque le nombre de personnes susceptibles d'y participer et d'accéder en même temps au territoire de la réserve projetée est de plus de 15 personnes ; aucune autorisation ne peut toutefois être délivrée par le ministre dans le cas où l'activité en cause implique le passage de véhicules motorisés, à moins qu'il ne lui ait été démontré l'impossibilité d'organiser ailleurs l'activité ou les contraintes sévères empêchant le contournement du territoire de la réserve projetée.

Les conditions d'autorisation fixées par le ministre peuvent notamment porter sur la localisation de l'activité autorisée, les méthodes employées, les superficies qui peuvent être dégagées ou déboisées, les types de matériaux pouvant être utilisés, dont ceux prélevés sur le territoire, ainsi que la présence d'ouvrages ou d'installations accessoires. Elles peuvent notamment aussi prévoir l'exigence de réaliser un suivi périodique ou de produire au ministre un rapport, entre autres, pour les résultats obtenus dans le cadre d'une recherche visée au paragraphe 11^o du premier alinéa.

3.4. Malgré les paragraphes 6^o, 7^o, 8^o et 9^o du premier alinéa de l'article 3.3, aucune autorisation n'est requise pour réaliser des travaux mentionnés au paragraphe 1^o du présent article lorsque les exigences du paragraphe 2^o sont respectées.

1° Les travaux visent :

a) l'entretien, la réparation ou l'amélioration de toute construction, infrastructure ou de tout ouvrage, dont un camp, un chalet, un chemin ou un sentier, y compris une installation qui leur est accessoire, comme un belvédère ou un escalier ;

b) la construction ou la mise en place :

i. d'une dépendance ou d'une installation accessoire à un camp de piégeage, un abri sommaire, un refuge ou un chalet, dont un cabanon, un puits, une prise d'eau ou des installations sanitaires ;

ii. d'un camp de piégeage, d'un abri sommaire, d'un refuge ou d'un chalet lorsque, à la date de la prise d'effet du statut de réserve projetée, un tel bâtiment était permis dans le cadre du droit d'usage ou d'occupation octroyé, mais n'avait pas encore été réalisé ;

c) la démolition ou la reconstruction d'un camp de piégeage, d'un abri sommaire, d'un refuge ou d'un chalet, y compris une dépendance ou une installation accessoire à une telle construction, dont un cabanon, un puits, une prise d'eau ou des installations sanitaires.

2° Les travaux sont réalisés dans le respect de ce qui suit :

a) les travaux visent une construction, une infrastructure ou un ouvrage dont la présence est permise sur le territoire de la réserve projetée ;

b) les travaux sont effectués à l'intérieur de la superficie du terrain ou de l'emprise qui fait l'objet du droit d'usage ou d'occupation dans la réserve projetée, que ce droit résulte d'un bail, d'une servitude ou d'une autre forme de titre, de permis ou d'autorisation ;

c) la nature des travaux ou des éléments mis en place par ceux-ci n'auront pas pour effet de porter la surface de terrain qu'il est permis de maintenir déboisée au-delà des limites permises par les dispositions applicables à la vente, la location et l'octroi de droits immobiliers en vertu de la Loi sur les terres du domaine de l'État (L.R.Q., c. T-8.1) et, le cas échéant, des limites prévues dans le cadre d'une autorisation délivrée en lien avec cette construction, cet ouvrage ou cette infrastructure ;

d) les travaux sont réalisés conformément aux prescriptions de tout permis ou autorisation délivré pour ceux-ci ou en lien avec la construction, l'infrastructure ou l'ouvrage auxquels ils se rapportent, ainsi que dans le respect des mesures législatives et réglementaires applicables.

Pour l'application du présent article, les travaux de réparation et d'amélioration comprennent les travaux pour le remplacement ou la mise en place d'ouvrages ou d'installations dans le but de se conformer aux exigences d'une réglementation environnementale.

3.5. Nul ne peut enfouir, abandonner ou déposer des déchets, de la neige ou d'autres matières résiduelles, si ce n'est dans les poubelles, les installations ou les sites prévus par le ministre ou ailleurs, avec l'autorisation du ministre et conformément aux conditions qu'il fixe.

Malgré le premier alinéa, aucune autorisation n'est requise à l'égard d'une pourvoirie pour utiliser une installation ou un site d'élimination, en conformité avec la Loi sur la qualité de l'environnement et sa réglementation, lorsqu'elle l'utilisait déjà à la date de la prise d'effet du statut de protection de réserve projetée.

§2.2 Règles de conduite des usagers

3.6. Toute personne qui séjourne, pratique une activité ou circule sur le territoire de la réserve projetée est tenue de garder les lieux dans un état satisfaisant et, avant de les quitter, de les remettre autant que possible dans leur état naturel.

3.7. Toute personne qui fait un feu de camp est tenue de s'assurer :

1° que l'endroit où le feu doit être allumé a été préalablement dégagé dans un rayon suffisant pour empêcher le feu de se propager, notamment par l'enlèvement sur la surface visée des branches, broussailles, feuilles sèches ou autres matériaux combustibles ;

2° du maintien d'une personne sur les lieux, pour surveiller le feu ;

3° de l'extinction complète du feu avant de quitter les lieux.

3.8. Il est interdit dans la réserve projetée :

1° de faire du bruit de façon excessive ;

2° de se conduire ou de se comporter d'une façon qui dérange indûment les autres usagers ou les empêche de jouir des lieux ;

3° de harceler la faune sauvage.

Pour l'application des paragraphes 1° et 2° du premier alinéa, sont considérés excessifs ou indus les agissements qui sont de nature à perturber de façon substantielle d'autres personnes et qui constituent des condi-

tions inusitées ou anormales de la réalisation d'une activité ou de l'utilisation permise d'un bien, d'un appareil ou d'un instrument sur le territoire de la réserve projetée.

3.9. À moins d'avoir été autorisé par le ministre et de se conformer aux conditions fixées, nul ne peut avoir accès, réaliser une activité ou circuler avec un véhicule dans un secteur donné de la réserve projetée, lorsque la signalisation mise en place par le ministre restreint cet accès, cette circulation ou la réalisation de certaines activités en vue de préserver le public d'un danger ou pour éviter de mettre en péril la faune, la flore ou d'autres composantes du milieu naturel.

3.10. Nul ne peut détruire, enlever, déplacer ou endommager les affiches, les écriteaux, les avis ou les autres formes de signalisation apposés par le ministre sur le site de la réserve projetée.

§2.3 Activités diverses sujettes à autorisation

3.11. Nul ne peut occuper ou utiliser un même emplacement de la réserve projetée pendant une période de plus de 90 jours dans la même année, à moins d'y être autorisé par le ministre et de respecter les conditions qu'il fixe.

1° pour l'application du premier alinéa :

a) l'occupation ou l'utilisation d'un emplacement s'entend notamment du fait :

i. de séjourner ou de s'établir sur la réserve projetée, entre autres à des fins de villégiature ;

ii. d'y installer un campement ou un abri ;

iii. d'y installer, d'y enfouir ou d'y laisser tout bien, dont un équipement, un appareil ou un véhicule ;

b) l'expression « même emplacement » comprend tout autre emplacement situé dans un rayon de 1 kilomètre de cet emplacement ;

2° Malgré le premier alinéa, aucune autorisation n'est requise des personnes :

a) qui, à la date de la prise d'effet du statut de protection de réserve projetée, étaient parties à un bail ou bénéficiaient d'un autre droit ou autorisation leur permettant d'occuper légalement le territoire en vertu de la Loi sur les terres du domaine de l'État ou, selon le cas, de la Loi sur la conservation et la mise en valeur de la

faune (L.R.Q., c. C-61.1), et qui voient leur droit d'occupation renouvelé ou reconduit aux mêmes conditions, sous réserve des changements possibles dans la tarification ;

b) qui, conformément à la loi, bénéficient d'une sous-location, d'une cession du bail ou du transfert d'un droit ou d'une autorisation, visés au paragraphe *a*, et qui voient leur droit d'occupation renouvelé ou reconduit aux mêmes conditions, sous réserve des changements possibles dans la tarification ;

c) qui se prévalent de la possibilité d'acquérir un terrain occupé légalement à la date de la prise d'effet du statut de protection de réserve projetée, en vertu de la Loi sur les terres du domaine de l'État.

3.12. 1° Nul ne peut réaliser des activités d'aménagement forestier pour répondre à des besoins domestiques ou aux fins de maintenir la biodiversité, à moins d'être autorisé par le ministre et de réaliser ces activités conformément aux conditions qu'il fixe.

Les conditions de l'autorisation fixées par le ministre peuvent notamment porter sur les essences d'arbres ou d'arbustes, ainsi que la grosseur des tiges pouvant être coupées, les quantités autorisées et le lieu où ces activités peuvent être effectuées ;

2° Malgré le paragraphe 1°, sont exemptées de l'obligation de requérir une autorisation du ministre les personnes qui séjournent ou qui résident sur le territoire de la réserve projetée qui prélèvent le bois requis pour la réalisation d'un feu de camp en plein air.

Une autorisation du ministre n'est pas non plus requise pour le prélèvement de bois de chauffage pour répondre à des besoins domestiques dans les cas et aux conditions suivantes :

a) lorsque le prélèvement vise à approvisionner un camp de piégeage ou un abri sommaire dont la présence est permise sur le territoire de la réserve projetée :

i. si le prélèvement est réalisé par une personne en conformité avec les conditions du permis de récolte de bois de chauffage à des fins domestiques délivré par le ministre des Ressources naturelles et de la Faune en vertu de la Loi sur les forêts ;

ii. si la quantité de bois prélevé n'excède pas, par année, 7 m³ apparents ;

b) dans les autres cas :

i. si le prélèvement est réalisé à l'intérieur d'un secteur qui est retenu par le ministre des Ressources naturelles et de la Faune comme un secteur pouvant faire l'objet de la délivrance de permis de récolte de bois de chauffage à des fins domestiques en vertu de la Loi sur les forêts, et qui était déjà retenu par lui à ce titre à la date de prise d'effet du statut de protection de réserve projetée ;

ii. si le prélèvement est réalisé par une personne qui, à la date de la prise d'effet du statut de protection de réserve projetée ou dans l'une des 3 années précédentes, était titulaire d'un permis pour la récolte de bois de chauffage à des fins domestiques lui ayant permis d'en récolter sur le territoire de la réserve projetée ;

iii. si le prélèvement est réalisé par une personne en conformité avec les conditions du permis de récolte de bois de chauffage à des fins domestiques délivré par le ministre des Ressources naturelles et de la Faune en vertu de la Loi sur les forêts ;

3^o Malgré le paragraphe 1^o, aucune autorisation n'est requise d'une personne, autorisée par bail à occuper le territoire de la réserve projetée, conformément aux dispositions du présent plan, pour réaliser une activité d'aménagement forestier pour l'une des fins suivantes :

a) dégager les superficies permises, les entretenir ou effectuer les percées visuelles et les autres prélèvements semblables permis par les dispositions régissant la vente, la location et l'octroi de droits immobiliers en vertu de la Loi sur les terres du domaine de l'État, y compris pour les voies d'accès, escaliers et autres sentiers permis en vertu de ces mêmes dispositions ;

b) dégager les espaces nécessaires à la mise en place ou au raccordement des lignes de distribution, installations et canalisations requises pour la fourniture d'eau, pour des installations sanitaires ou pour la fourniture d'électricité ou de services de télécommunications, ainsi que leurs entretien, réparation, reconstruction ou amélioration.

Cependant, lorsque les travaux visés au sous paragraphe b du paragraphe 3^o sont effectués pour le compte ou sous la responsabilité d'une entreprise qui fournit l'un ou l'autre de ces services, leur réalisation, sauf les cas d'exemption prévus aux articles 3.13 et 3.15, est assujettie à une autorisation préalable du ministre ;

4^o Malgré le paragraphe 1^o, aucune autorisation n'est requise d'une personne pour réaliser une activité d'aménagement forestier pour maintenir une érablière et récolter des produits de l'érable en vue de répondre à ses besoins domestiques :

a) si l'activité est réalisée par une personne qui, à la date de la prise d'effet du statut de protection de réserve projetée ou dans l'une des 3 années précédentes, était titulaire d'un permis de culture et d'exploitation d'érablière, délivré par le ministre des Ressources naturelles et de la Faune en vertu de la Loi sur les forêts, lui ayant permis d'exercer ses activités d'acériculteur sur le territoire de la réserve projetée ;

b) si l'activité est réalisée à l'intérieur d'une zone qui, selon le permis obtenu, faisait déjà l'objet des activités d'acériculture à la date de prise d'effet du statut de protection de réserve projetée ou dans l'une des 3 années précédentes ;

c) si l'activité est réalisée par une personne en conformité avec les conditions du permis de culture et d'exploitation d'érablière délivré par le ministre des Ressources naturelles et de la Faune en vertu de la Loi sur les forêts.

§2.4 Exemptions d'autorisation

3.13. Malgré les dispositions qui précèdent, aucune autorisation n'est requise d'une personne pour la réalisation d'une activité ou d'une autre forme d'intervention sur le territoire de la réserve projetée s'il est urgent d'agir pour éviter qu'un préjudice ne soit causé à la santé ou à la sécurité de personnes ou afin de réparer ou de prévenir des dommages causés par une catastrophe réelle ou appréhendée. La personne concernée doit cependant informer sans délai le ministre de l'activité ou de l'intervention réalisée par elle.

3.14. Les membres d'une communauté autochtone qui, à des fins alimentaires, rituelles ou sociales, réalisent une intervention ou pratiquent une activité sur le territoire de la réserve projetée sont exemptés de l'obligation de requérir une autorisation pour ce faire.

3.15. Malgré les dispositions qui précèdent, les activités ou les interventions suivantes, concernant le transport, la distribution ou la production d'électricité qui sont effectuées par la société Hydro-Québec (Société) ou par une autre personne pour son compte, peuvent être réalisées sans que ne soit obtenu au préalable une autorisation du ministre en vertu du présent plan :

1^o les activités ou interventions requises sur le territoire de la réserve projetée pour compléter un projet dont la réalisation a déjà été autorisée expressément par le gouvernement et le ministre, ou seulement par ce dernier, conformément aux exigences de la Loi sur la qualité de l'environnement (L.R.Q., c. Q-2), si elles sont réalisées conformément aux autorisations délivrées ;

2° les activités ou interventions préalables à la préparation et au dépôt d'un rapport d'avant-projet, pour un projet dont une autorisation doit être obtenue en vertu de la Loi sur la qualité de l'environnement;

3° les activités ou interventions liées à un projet qui requiert une autorisation préalable du ministre en vertu de la Loi sur la qualité de l'environnement, lorsque leur réalisation vise à répondre à une demande de précisions ou d'informations complémentaires adressée par le ministre à la Société, si ces activités et interventions sont effectuées en conformité avec la demande formulée;

4° les activités ou interventions de la Société, dont les conditions de réalisation font l'objet d'un protocole conclu entre le ministre et la Société, et qui sont réalisées dans le respect de ces conditions.

La Société tient le ministre informé des différentes activités ou interventions visées par le présent article qu'elle projette réaliser avant de les effectuer sur le territoire de la réserve.

Pour l'application du présent article, les activités et interventions de la Société comprennent, entre autres, les études préliminaires, travaux d'analyse ou de recherche sur le terrain, les travaux requis pour l'étude et la vérification des impacts de corridors et de tracés de lignes de transport ou de distribution, les levés géologiques ou géophysiques, les lignes d'arpentage, ainsi que l'ouverture et l'entretien de chemins d'accès, de construction ou de circulation pour la réalisation de ces travaux.

§2.5 Dispositions générales

3.16. La personne qui, pour son compte, celui d'un groupe ou pour plusieurs personnes, demande une autorisation au ministre est tenue de lui fournir les renseignements et documents qu'il lui précise en vue de permettre l'examen de la demande.

3.17. L'autorisation donnée par le ministre qui est de portée générale ou collective peut être communiquée par tout mode approprié auprès des personnes visées qui peuvent s'en prévaloir ou en bénéficier, y compris par un avis affiché ou par une signalisation appropriée au poste d'accueil ou à un autre endroit facilement accessible au public sur le territoire de la réserve projetée; le ministre peut aussi en remettre un exemplaire à toute personne concernée.

§3. Activités régies par d'autres lois

Certaines activités susceptibles d'être exercées à l'intérieur de la réserve projetée sont également régies par d'autres dispositions législatives et réglementaires applicables, dont celles qui requièrent la délivrance d'un permis ou d'une autorisation ou le paiement de certains droits. L'exercice de certaines activités peut aussi être prohibé ou limité en vertu d'autres lois ou règlements applicables sur le territoire de la réserve projetée.

Dans les réserves projetées, un encadrement juridique particulier peut, notamment dans les domaines suivants, baliser les activités permises :

— Protection de l'environnement : mesures prévues en particulier par la Loi sur la qualité de l'environnement (L.R.Q., c. Q-2) et sa réglementation;

— Espèces floristiques désignées menacées ou vulnérables : mesures interdisant notamment le prélèvement de ces espèces en vertu de la Loi sur les espèces menacées ou vulnérables (L.R.Q., c. E-12.01);

— Exploitation et conservation des ressources fauniques : mesures prévues par la Loi sur la conservation et la mise en valeur de la faune et sa réglementation (L.R.Q., c. C-61.1), dont les dispositions se rapportant aux pourvoies et aux réserves de castor, ainsi que les mesures contenues dans les lois fédérales applicables, dont la réglementation sur les pêches;

— Recherche archéologique : mesures prévues en particulier par la Loi sur les biens culturels (L.R.Q., c. B-4);

— Accès et droits fonciers liés au domaine de l'État : mesures prévues par la Loi sur les terres du domaine de l'État (L.R.Q., c. T-8.1) et la Loi sur le régime des eaux (L.R.Q., c. R-13);

— Circulation : mesures prévues en particulier par la Loi sur les terres du domaine de l'État (L.R.Q., c. T-8.1) ainsi que par la réglementation sur la circulation de véhicules motorisés dans certains milieux fragiles édictée en vertu de la Loi sur la qualité de l'environnement;

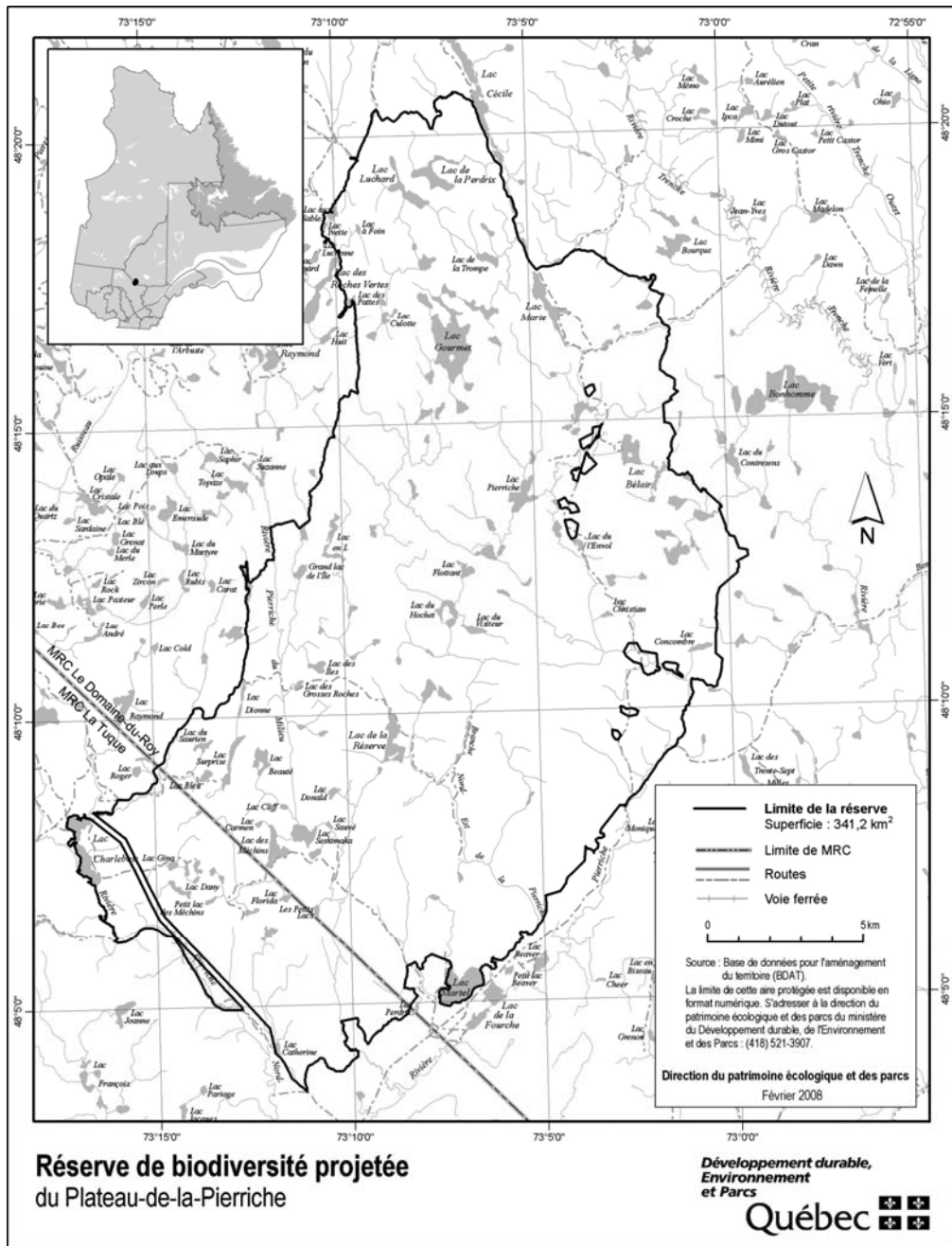
— Normes de construction et d'aménagement : mesures réglementaires adoptées par les autorités municipales régionales et locales en vertu des lois qui leur sont applicables.

4. Responsabilités de la ministre du Développement durable, de l'Environnement et des Parcs

La conservation et la gestion de la réserve de biodiversité projetée du Plateau-de-la-Pierriche relèvent de la ministre du Développement durable, de l'Environnement et des Parcs. Elle veille notamment à la surveillance et au contrôle des activités qui peuvent s'y dérouler. Dans sa gestion, la ministre bénéficie de la collaboration et de la participation d'autres intervenants gouvernementaux qui détiennent des responsabilités spécifiques sur ce territoire ou à proximité de celui-ci, tel que le ministre des Ressources naturelles et de la Faune. L'exercice de leurs attributions tiendra notamment compte de la protection souhaitée pour ces milieux naturels et du statut de protection qui leur est maintenant accordé. Aucune mesure de conservation supplémentaire n'est, à ce stade-ci, envisagée. À l'égard du zonage, les objectifs de conservation pour la période de protection provisoire étant les mêmes sur l'ensemble du territoire, la réserve projetée n'est constituée que d'une seule zone de conservation.

ANNEXE 1

CARTE DE LA RÉSERVE DE BIODIVERSITÉ PROJETÉE DU PLATEAU-DE-LA-PIERRICHE



STRATÉGIE QUÉBÉCOISE SUR LES AIRES PROTÉGÉES



Réserve de biodiversité projetée des Buttes-et- Buttons-du- Lac-Panache

Plan de conservation



Avril 2008

1. Statut de protection et toponyme

Le statut de protection du territoire décrit ci-après est celui de réserve de biodiversité projetée, statut régi par la Loi sur la conservation du patrimoine naturel (L.R.Q. c. C-61.01).

Le statut de protection permanent envisagé est celui de «réserve de biodiversité», ce statut étant régi par la Loi sur la conservation du patrimoine naturel.

Le toponyme provisoire est «Réserve de biodiversité projetée des Buttes-et-Buttons-du-Lac-Panache». Le toponyme officiel sera déterminé lors de l'attribution d'un statut permanent de protection au territoire.

2. Plan et description

2.1. Situation géographique, limites et dimensions

Les limites et la localisation de la réserve de biodiversité projetée des Buttes-et-Buttons-du-Lac-Panache apparaissent au plan constituant l'annexe I.

La réserve de biodiversité projetée des Buttes-et-Buttons-du-Lac-Panache, qui couvre une superficie de 123,4 km², est située entre le 48°13' et le 48°25' de latitude nord et le 72°28' et le 72°42' de longitude ouest. Elle se trouve au sein de la zec de la Lièvre à environ 26 kilomètres au sud-ouest de Roberval. La réserve de biodiversité projetée est localisée en partie dans le territoire non organisé de Lac-Ashuapmushuan et en partie dans le territoire de la municipalité de Sainte-Hedwige, tous deux situés au cœur de la MRC du Domaine-du-Roy dans la région administrative du Saguenay-Lac-Saint-Jean.

2.2. Portrait écologique

La réserve de biodiversité projetée des Buttes-et-Buttons-du-Lac-Panache est située dans la province naturelle des Laurentides méridionales. De façon plus précise, elle est localisée à la confluence de trois districts écologiques soit les Buttes du lac aux Goélands, le Coteau du lac à l'Ours et les Buttes du lac des Commissaires. Ces trois districts font partie de l'ensemble physiographique des Buttes du lac des Commissaires. La réserve de biodiversité projetée des Buttes-et-Buttons-du-Lac-Panache vise la d'écosystèmes représentatifs de l'ensemble physiographique (buttes et boutons de till) ainsi que la protection de plusieurs sites archéologiques datant de la période amérindienne préhistorique (12 000 à 450 AA)

2.2.1. Éléments représentatifs

Climat : Le territoire est sous l'influence d'un climat continental dont la température moyenne est de type subpolaire douce (1,9 à 4,5°C) ou subpolaire dans la portion sud-est de la réserve projetée (-1,5°C à -1,9°C), le niveau de précipitations annuelles est de type subhumide (800 à 1359 mm) et la saison de croissance est de durée moyenne (150 à 179 j). Le territoire appartient au domaine bioclimatique de la sapinière à bouleau blanc.

Géologie et géomorphologie : Le territoire de la réserve de biodiversité projetée des Buttes-et-Buttons-du-Lac-Panache appartient à la province géologique de Grenville, qui est constituée de roches précambriennes ayant été déformées lors des orogènes labradorienne et grenvillienne, il y a plus d'un milliard d'années. L'assise géologique dans la réserve projetée est principalement composée de roches intrusives métamorphisées (migmatites). Au plan géomorphologique, le haut des buttes et boutons de la réserve projetée est constitué de till de fond de moins d'un mètre d'épaisseur et de zones d'exposition du roc. Du till de fond plus épais est identifié dans les bas de pente ainsi que des dépôts d'origine fluvioglaciaire et des dépôts organiques de tourbe dans les zones de dépression. Dans la réserve de biodiversité projetée, l'altitude varie de 340 m à 544 m.

Hydrographie : Le réseau hydrographique de la réserve de biodiversité projetée occupe environ 6 % du territoire et est composé d'environ 180 lacs. Le lac Panache est le plus important d'entre eux avec 1,7 km². La majeure partie du territoire protégé fait partie du bassin versant de la rivière Saint-Maurice alors que la portion nord-est fait partie du bassin versant de la rivière aux Iroquois. En ce qui concerne les cours d'eau, plusieurs petits ruisseaux de tête drainent le territoire de la réserve de biodiversité projetée ainsi que quelques rivières dont la principale est la rivière Croche.

Couvert végétal : La réserve de biodiversité projetée des Buttes-et-Buttons-du-Lac-Panache est constituée de milieux forestiers sur environ 78 % du territoire protégé alors que 3 % correspond à des milieux humides. Les forêts résineuses occupent 42 % du territoire de la réserve de biodiversité projetée alors que les forêts mixtes sont retrouvées sur 20 % et les forêts de feuillus sur moins de 16 %. La pinède grise (*Pinus banksiana*) est le groupement d'essence dominant et est observée sur près de 10 % du territoire. Les peuplements dont le pin gris est l'essence dominante occupent au total près de 22% du territoire. Les forêts à dominance d'épinettes noires (*Picea*

mariana) poussent sur 23 % du territoire et les peuplements à dominance de bouleaux blancs (*Betula papyrifera*) sont retrouvés sur 18 % du territoire de la réserve projetée. En ce qui concerne l'âge des peuplements, 35% de la réserve de biodiversité projetée est constitué de jeunes peuplements en régénération de moins de 30 ans, plus du tiers est constitué de peuplements commercialement matures (plus de 70 ans) alors qu'un peu plus de 1 % de la réserve de biodiversité projetée est constitué de peuplements de plus de 90 ans.

2.3. Occupations et usages du territoire

La réserve de biodiversité projetée des Basses-Collines-du-Lac-Archange figure dans l'UGAF 48 et comprend plus précisément six terrains de trappe.

Un parcours de canot-kayak passe par la rivière Croche et traverse le territoire de la réserve de biodiversité projetée en passant par le lac Panache. Le secteur du lac Panache est d'ailleurs une zone de concentration de sites archéologiques amérindiens préhistoriques.

En ce qui concerne les baux fonciers, 54 ont été octroyés à l'intérieur des limites de la réserve de biodiversité projetée. De ces derniers, 51 ont été attribués à des fins personnelles de villégiature (chalet) et trois ont été attribués à des fins d'abris sommaires.

3. Régime des activités

§1. Introduction

Les activités exercées à l'intérieur de la réserve projetée sont principalement régies par les dispositions de la Loi sur la conservation du patrimoine naturel.

Les dispositions de la présente section prévoient des interdictions additionnelles à celles déjà interdites par la loi et elles encadrent la réalisation de certaines activités permises de manière à mieux assurer la protection du milieu naturel dans le respect des principes de conservation et des autres objectifs de gestion des réserves projetées concernées. C'est ainsi que certaines activités sont notamment sujettes à une autorisation préalable du ministre et au respect des conditions fixées par lui pour leur réalisation. Les activités permises et interdites envisagées pour la période qui fait suite à l'octroi d'un statut permanent par le gouvernement sont les mêmes en faisant les ajustements nécessaires pour tenir compte de l'application de l'article 46 de la loi.

Rappelons qu'en vertu de la Loi sur la conservation du patrimoine naturel, les principales activités interdites dans un territoire bénéficiant d'un statut de réserve de biodiversité ou aquatique projetée sont les suivantes :

- l'exploitation minière, gazière ou pétrolière ;
- l'aménagement forestier au sens de l'article 3 de la Loi sur les forêts (L.R.Q., c. F-4.1) ;
- l'exploitation des forces hydrauliques et toute production commerciale ou industrielle d'énergie.

§2. Interdictions, autorisations préalables et autres conditions d'exercice de certaines activités dans la réserve projetée

§2.1 Protection des ressources et du milieu naturel

3.1. Sous réserve de l'interdiction prévue au deuxième alinéa, nul ne peut implanter dans la réserve projetée, notamment par ensemencement, des spécimens ou individus d'espèces fauniques indigènes ou non indigènes au milieu, à moins de détenir une autorisation du ministre et de respecter les conditions qu'il fixe.

Nul ne peut ensemer un cours d'eau ou un plan d'eau à des fins d'aquaculture, de pêche commerciale ou d'une autre fin commerciale.

À moins de détenir une autorisation du ministre et de respecter les conditions qu'il fixe, nul ne peut implanter dans la réserve projetée une espèce floristique non indigène à celle-ci.

En plus des caractéristiques et du nombre des espèces visées, avant de délivrer une autorisation en application du présent article, le ministre prend notamment en compte les risques de déséquilibre pour la biodiversité, l'importance de conserver les différents écosystèmes, les besoins des espèces qui y vivent, les besoins de réhabilitation de milieux ou d'habitats dégradés au sein de la réserve projetée, de même que l'intérêt de réintroduire certaines espèces disparues.

3.2. Nul ne peut utiliser d'engrais ou de fertilisant dans la réserve projetée. Le compost à des fins domestiques est toutefois permis s'il est utilisé à une distance d'au moins 20 mètres d'un cours d'eau ou d'un plan d'eau mesurée à partir de la ligne des hautes eaux.

La ligne des hautes eaux s'entend de celle définie par la Politique de protection des rives, du littoral et des plaines inondables adoptée par le décret n° 468-2005 du 18 mai 2005.

3.3. À moins d'avoir été autorisé par le ministre et de réaliser l'activité conformément aux conditions qu'il fixe, nul ne peut :

1° intervenir dans un milieu humide, dont un marais, un marécage ou une tourbière;

2° modifier le drainage naturel ou le régime hydrique de la réserve, notamment en y créant ou en y aménageant des cours d'eau ou des plans d'eau;

3° creuser, remblayer, obstruer ou détourner tout cours d'eau ou plan d'eau;

4° réaliser l'installation ou mettre en place toute construction, infrastructure ou tout nouvel ouvrage dans le lit, les rives ou la plaine inondable d'un cours d'eau ou un plan d'eau; aucune autorisation n'est toutefois requise pour les ouvrages mineurs — quai ou plate-forme, abris de bateau — dont la mise en place est réalisée à des fins privées et peut s'effectuer gratuitement en vertu de l'article 2 du Règlement sur le domaine hydrique de l'État édicté par le décret n^o 81-2003 du 29 janvier 2003;

5° réaliser une activité autre que celles visées par les paragraphes précédents qui est susceptible de dégrader le lit ou les rives d'un plan d'eau ou d'un cours d'eau ou d'altérer directement et substantiellement la qualité ou les caractéristiques biochimiques de milieux aquatiques, riverains ou humides de la réserve projetée, entre autres, en y déchargeant ou déversant tout déchet ou toute substance polluante;

6° réaliser des travaux d'aménagement du sol, y compris tout enfouissement, terrassement, enlèvement ou déplacement de matériaux de surface ou du couvert végétal, à quelque fin que ce soit, dont les aménagements récréo-touristiques comme la réalisation de sentiers;

7° réaliser l'installation ou mettre en place toute construction, infrastructure ou tout nouvel ouvrage;

8° effectuer la reconstruction ou la démolition d'une construction, d'une infrastructure ou d'un ouvrage;

9° réaliser une activité susceptible de dégrader sévèrement le sol, une formation géologique ou d'endommager le couvert végétal, entre autres, en effectuant du décapage, le creusage de tranchée ou des excavations;

10° utiliser un pesticide, aucune autorisation n'étant toutefois requise pour l'utilisation d'un insectifuge à des fins personnelles;

11° réaliser des activités éducatives ou de recherche, lorsqu'elles sont susceptibles d'endommager ou de perturber de façon substantielle le milieu naturel, notamment par la nature ou l'importance des échantillons prélevés ou par le caractère invasif de la méthode ou du procédé employé;

12° réaliser une compétition sportive, un tournoi, un rallye ou un événement similaire, lorsque le nombre de personnes susceptibles d'y participer et d'accéder en même temps au territoire de la réserve projetée est de plus de 15 personnes; aucune autorisation ne peut toutefois être délivrée par le ministre dans le cas où l'activité en cause implique le passage de véhicules motorisés, à moins qu'il ne lui ait été démontré l'impossibilité d'organiser ailleurs l'activité ou les contraintes sévères empêchant le contournement du territoire de la réserve projetée.

Les conditions d'autorisation fixées par le ministre peuvent notamment porter sur la localisation de l'activité autorisée, les méthodes employées, les superficies qui peuvent être dégagées ou déboisées, les types de matériaux pouvant être utilisés, dont ceux prélevés sur le territoire, ainsi que la présence d'ouvrages ou d'installations accessoires. Elles peuvent notamment aussi prévoir l'exigence de réaliser un suivi périodique ou de produire au ministre un rapport, entre autres, pour les résultats obtenus dans le cadre d'une recherche visée au paragraphe 11° du premier alinéa.

3.4. Malgré les paragraphes 6°, 7°, 8° et 9° du premier alinéa de l'article 3.3, aucune autorisation n'est requise pour réaliser des travaux mentionnés au paragraphe 1° du présent article lorsque les exigences du paragraphe 2° sont respectées.

1° Les travaux visent :

a) l'entretien, la réparation ou l'amélioration de toute construction, infrastructure ou de tout ouvrage, dont un camp, un chalet, un chemin ou un sentier, y compris une installation qui leur est accessoire, comme un belvédère ou un escalier;

b) la construction ou la mise en place :

i. d'une dépendance ou d'une installation accessoire à un camp de piégeage, un abri sommaire, un refuge ou un chalet, dont un cabanon, un puits, une prise d'eau ou des installations sanitaires;

ii. d'un camp de piégeage, d'un abri sommaire, d'un refuge ou d'un chalet lorsque, à la date de la prise d'effet du statut de réserve projetée, un tel bâtiment était permis dans le cadre du droit d'usage ou d'occupation octroyé, mais n'avait pas encore été réalisé;

c) la démolition ou la reconstruction d'un camp de piégeage, d'un abri sommaire, d'un refuge ou d'un chalet, y compris une dépendance ou une installation accessoire à une telle construction, dont un cabanon, un puits, une prise d'eau ou des installations sanitaires.

2° Les travaux sont réalisés dans le respect de ce qui suit :

a) les travaux visent une construction, une infrastructure ou un ouvrage dont la présence est permise sur le territoire de la réserve projetée ;

b) les travaux sont effectués à l'intérieur de la superficie du terrain ou de l'emprise qui fait l'objet du droit d'usage ou d'occupation dans la réserve projetée, que ce droit résulte d'un bail, d'une servitude ou d'une autre forme de titre, de permis ou d'autorisation ;

c) la nature des travaux ou des éléments mis en place par ceux-ci n'auront pas pour effet de porter la surface de terrain qu'il est permis de maintenir déboisée au-delà des limites permises par les dispositions applicables à la vente, la location et l'octroi de droits immobiliers en vertu de la Loi sur les terres du domaine de l'État (L.R.Q., c. T-8.1) et, le cas échéant, des limites prévues dans le cadre d'une autorisation délivrée en lien avec cette construction, cet ouvrage ou cette infrastructure ;

d) les travaux sont réalisés conformément aux prescriptions de tout permis ou autorisation délivré pour ceux-ci ou en lien avec la construction, l'infrastructure ou l'ouvrage auxquels ils se rapportent, ainsi que dans le respect des mesures législatives et réglementaires applicables.

Pour l'application du présent article, les travaux de réparation et d'amélioration comprennent les travaux pour le remplacement ou la mise en place d'ouvrages ou d'installations dans le but de se conformer aux exigences d'une réglementation environnementale.

3.5. Nul ne peut enfouir, abandonner ou déposer des déchets, de la neige ou d'autres matières résiduelles, si ce n'est dans les poubelles, les installations ou les sites prévus par le ministre ou ailleurs, avec l'autorisation du ministre et conformément aux conditions qu'il fixe.

Malgré le premier alinéa, aucune autorisation n'est requise à l'égard d'une pourvoirie pour utiliser une installation ou un site d'élimination, en conformité avec la Loi sur la qualité de l'environnement et sa réglementation, lorsqu'elle l'utilisait déjà à la date de la prise d'effet du statut de protection de réserve projetée.

§2.2 Règles de conduite des usagers

3.6. Toute personne qui séjourne, pratique une activité ou circule sur le territoire de la réserve projetée est tenue de garder les lieux dans un état satisfaisant et, avant de les quitter, de les remettre autant que possible dans leur état naturel.

3.7. Toute personne qui fait un feu de camp est tenue de s'assurer :

1° que l'endroit où le feu doit être allumé a été préalablement dégagé dans un rayon suffisant pour empêcher le feu de se propager, notamment par l'enlèvement sur la surface visée des branches, broussailles, feuilles sèches ou autres matériaux combustibles ;

2° du maintien d'une personne sur les lieux, pour surveiller le feu ;

3° de l'extinction complète du feu avant de quitter les lieux.

3.8. Il est interdit dans la réserve projetée :

1° de faire du bruit de façon excessive ;

2° de se conduire ou de se comporter d'une façon qui dérange indûment les autres usagers ou les empêche de jouir des lieux ;

3° de harceler la faune sauvage.

Pour l'application des paragraphes 1° et 2° du premier alinéa, sont considérés excessifs ou indus les agissements qui sont de nature à perturber de façon substantielle d'autres personnes et qui constituent des conditions inusitées ou anormales de la réalisation d'une activité ou de l'utilisation permise d'un bien, d'un appareil ou d'un instrument sur le territoire de la réserve projetée.

3.9. À moins d'avoir été autorisé par le ministre et de se conformer aux conditions fixées, nul ne peut avoir accès, réaliser une activité ou circuler avec un véhicule dans un secteur donné de la réserve projetée, lorsque la signalisation mise en place par le ministre restreint cet accès, cette circulation ou la réalisation de certaines activités en vue de préserver le public d'un danger ou pour éviter de mettre en péril la faune, la flore ou d'autres composantes du milieu naturel.

3.10. Nul ne peut détruire, enlever, déplacer ou endommager les affiches, les écriteaux, les avis ou les autres formes de signalisation apposés par le ministre sur le site de la réserve projetée.

§2.3 Activités diverses sujettes à autorisation

3.11. Nul ne peut occuper ou utiliser un même emplacement de la réserve projetée pendant une période de plus de 90 jours dans la même année, à moins d'y être autorisé par le ministre et de respecter les conditions qu'il fixe.

1^o pour l'application du premier alinéa :

a) l'occupation ou l'utilisation d'un emplacement s'entend notamment du fait :

i. de séjourner ou de s'établir sur la réserve projetée, entre autres à des fins de villégiature ;

ii. d'y installer un campement ou un abri ;

iii. d'y installer, d'y enfouir ou d'y laisser tout bien, dont un équipement, un appareil ou un véhicule ;

b) l'expression « même emplacement » comprend tout autre emplacement situé dans un rayon de 1 kilomètre de cet emplacement ;

2^o Malgré le premier alinéa, aucune autorisation n'est requise des personnes :

a) qui, à la date de la prise d'effet du statut de protection de réserve projetée, étaient parties à un bail ou bénéficiaient d'un autre droit ou autorisation leur permettant d'occuper légalement le territoire en vertu de la Loi sur les terres du domaine de l'État ou, selon le cas, de la Loi sur la conservation et la mise en valeur de la faune (L.R.Q., c. C-61.1), et qui voient leur droit d'occupation renouvelé ou reconduit aux mêmes conditions, sous réserve des changements possibles dans la tarification ;

b) qui, conformément à la loi, bénéficient d'une sous-location, d'une cession du bail ou du transfert d'un droit ou d'une autorisation, visés au paragraphe a, et qui voient leur droit d'occupation renouvelé ou reconduit aux mêmes conditions, sous réserve des changements possibles dans la tarification ;

c) qui se prévalent de la possibilité d'acquérir un terrain occupé légalement à la date de la prise d'effet du statut de protection de réserve projetée, en vertu de la Loi sur les terres du domaine de l'État.

3.12. 1^o Nul ne peut réaliser des activités d'aménagement forestier pour répondre à des besoins domestiques ou aux fins de maintenir la biodiversité, à moins d'être autorisé par le ministre et de réaliser ces activités conformément aux conditions qu'il fixe.

Les conditions de l'autorisation fixées par le ministre peuvent notamment porter sur les essences d'arbres ou d'arbustes, ainsi que la grosseur des tiges pouvant être coupées, les quantités autorisées et le lieu où ces activités peuvent être effectuées ;

2^o Malgré le paragraphe 1^o, sont exemptées de l'obligation de requérir une autorisation du ministre les personnes qui séjournent ou qui résident sur le territoire de la réserve projetée qui prélèvent le bois requis pour la réalisation d'un feu de camp en plein air.

Une autorisation du ministre n'est pas non plus requise pour le prélèvement de bois de chauffage pour répondre à des besoins domestiques dans les cas et aux conditions suivantes :

a) lorsque le prélèvement vise à approvisionner un camp de piégeage ou un abri sommaire dont la présence est permise sur le territoire de la réserve projetée :

i. si le prélèvement est réalisé par une personne en conformité avec les conditions du permis de récolte de bois de chauffage à des fins domestiques délivré par le ministre des Ressources naturelles et de la Faune en vertu de la Loi sur les forêts ;

ii. si la quantité de bois prélevé n'excède pas, par année, 7 m³ apparents ;

b) dans les autres cas :

i. si le prélèvement est réalisé à l'intérieur d'un secteur qui est retenu par le ministre des Ressources naturelles et de la Faune comme un secteur pouvant faire l'objet de la délivrance de permis de récolte de bois de chauffage à des fins domestiques en vertu de la Loi sur les forêts, et qui était déjà retenu par lui à ce titre à la date de prise d'effet du statut de protection de réserve projetée ;

ii. si le prélèvement est réalisé par une personne qui, à la date de la prise d'effet du statut de protection de réserve projetée ou dans l'une des 3 années précédentes, était titulaire d'un permis pour la récolte de bois de chauffage à des fins domestiques lui ayant permis d'en récolter sur le territoire de la réserve projetée ;

iii. si le prélèvement est réalisé par une personne en conformité avec les conditions du permis de récolte de bois de chauffage à des fins domestiques délivré par le ministre des Ressources naturelles et de la Faune en vertu de la Loi sur les forêts ;

3^o Malgré le paragraphe 1^o, aucune autorisation n'est requise d'une personne, autorisée par bail à occuper le territoire de la réserve projetée, conformément aux dispositions du présent plan, pour réaliser une activité d'aménagement forestier pour l'une des fins suivantes :

a) dégager les superficies permises, les entretenir ou effectuer les percées visuelles et les autres prélèvements semblables permis par les dispositions régissant la vente, la location et l'octroi de droits immobiliers en vertu de la Loi sur les terres du domaine de l'État, y compris pour les voies d'accès, escaliers et autres sentiers permis en vertu de ces mêmes dispositions ;

b) dégager les espaces nécessaires à la mise en place ou au raccordement des lignes de distribution, installations et canalisations requises pour la fourniture d'eau, pour des installations sanitaires ou pour la fourniture d'électricité ou de services de télécommunications, ainsi que leurs entretien, réparation, reconstruction ou amélioration.

Cependant, lorsque les travaux visés au sous paragraphe b du paragraphe 3^o sont effectués pour le compte ou sous la responsabilité d'une entreprise qui fournit l'un ou l'autre de ces services, leur réalisation, sauf les cas d'exemption prévus aux articles 3.13 et 3.15, est assujettie à une autorisation préalable du ministre ;

4^o Malgré le paragraphe 1^o, aucune autorisation n'est requise d'une personne pour réaliser une activité d'aménagement forestier pour maintenir une érablière et récolter des produits de l'érable en vue de répondre à ses besoins domestiques :

a) si l'activité est réalisée par une personne qui, à la date de la prise d'effet du statut de protection de réserve projetée ou dans l'une des 3 années précédentes, était titulaire d'un permis de culture et d'exploitation d'érablière, délivré par le ministre des Ressources naturelles et de la Faune en vertu de la Loi sur les forêts, lui ayant permis d'exercer ses activités d'acériculteur sur le territoire de la réserve projetée ;

b) si l'activité est réalisée à l'intérieur d'une zone qui, selon le permis obtenu, faisait déjà l'objet des activités d'acériculture à la date de prise d'effet du statut de protection de réserve projetée ou dans l'une des 3 années précédentes ;

c) si l'activité est réalisée par une personne en conformité avec les conditions du permis de culture et d'exploitation d'érablière délivré par le ministre des Ressources naturelles et de la Faune en vertu de la Loi sur les forêts.

§2.4 Exemptions d'autorisation

3.13. Malgré les dispositions qui précèdent, aucune autorisation n'est requise d'une personne pour la réalisation d'une activité ou d'une autre forme d'intervention sur le territoire de la réserve projetée s'il est urgent

d'agir pour éviter qu'un préjudice ne soit causé à la santé ou à la sécurité de personnes ou afin de réparer ou de prévenir des dommages causés par une catastrophe réelle ou appréhendée. La personne concernée doit cependant informer sans délai le ministre de l'activité ou de l'intervention réalisée par elle.

3.14. Les membres d'une communauté autochtone qui, à des fins alimentaires, rituelles ou sociales, réalisent une intervention ou pratiquent une activité sur le territoire de la réserve projetée sont exemptés de l'obligation de requérir une autorisation pour ce faire.

3.15. Malgré les dispositions qui précèdent, les activités ou les interventions suivantes, concernant le transport, la distribution ou la production d'électricité qui sont effectuées par la société Hydro-Québec (Société) ou par une autre personne pour son compte, peuvent être réalisées sans que ne soit obtenu au préalable une autorisation du ministre en vertu du présent plan :

1^o les activités ou interventions requises sur le territoire de la réserve projetée pour compléter un projet dont la réalisation a déjà été autorisée expressément par le gouvernement et le ministre, ou seulement par ce dernier, conformément aux exigences de la Loi sur la qualité de l'environnement (L.R.Q., c. Q-2), si elles sont réalisées conformément aux autorisations délivrées ;

2^o les activités ou interventions préalables à la préparation et au dépôt d'un rapport d'avant-projet, pour un projet dont une autorisation doit être obtenue en vertu de la Loi sur la qualité de l'environnement ;

3^o les activités ou interventions liées à un projet qui requiert une autorisation préalable du ministre en vertu de la Loi sur la qualité de l'environnement, lorsque leur réalisation vise à répondre à une demande de précisions ou d'informations complémentaires adressée par le ministre à la Société, si ces activités et interventions sont effectuées en conformité avec la demande formulée ;

4^o les activités ou interventions de la Société, dont les conditions de réalisation font l'objet d'un protocole conclu entre le ministre et la Société, et qui sont réalisées dans le respect de ces conditions.

La Société tient le ministre informé des différentes activités ou interventions visées par le présent article qu'elle projette réaliser avant de les effectuer sur le territoire de la réserve.

Pour l'application du présent article, les activités et interventions de la Société comprennent, entre autres, les études préliminaires, travaux d'analyse ou de recherche sur le terrain, les travaux requis pour l'étude et la

vérification des impacts de corridors et de tracés de lignes de transport ou de distribution, les levés géologiques ou géophysiques, les lignes d'arpentage, ainsi que l'ouverture et l'entretien de chemins d'accès, de construction ou de circulation pour la réalisation de ces travaux.

§2.5 Dispositions générales

3.16. La personne qui, pour son compte, celui d'un groupe ou pour plusieurs personnes, demande une autorisation au ministre est tenue de lui fournir les renseignements et documents qu'il lui précise en vue de permettre l'examen de la demande.

3.17. L'autorisation donnée par le ministre qui est de portée générale ou collective peut être communiquée par tout mode approprié auprès des personnes visées qui peuvent s'en prévaloir ou en bénéficier, y compris par un avis affiché ou par une signalisation appropriée au poste d'accueil ou à un autre endroit facilement accessible au public sur le territoire de la réserve projetée; le ministre peut aussi en remettre un exemplaire à toute personne concernée.

§3. Activités régies par d'autres lois

Certaines activités susceptibles d'être exercées à l'intérieur de la réserve projetée sont également régies par d'autres dispositions législatives et réglementaires applicables, dont celles qui requièrent la délivrance d'un permis ou d'une autorisation ou le paiement de certains droits. L'exercice de certaines activités peut aussi être prohibé ou limité en vertu d'autres lois ou règlements applicables sur le territoire de la réserve projetée.

Dans les réserves projetées, un encadrement juridique particulier peut, notamment dans les domaines suivants, baliser les activités permises :

— Protection de l'environnement : mesures prévues en particulier par la Loi sur la qualité de l'environnement (L.R.Q., c. Q-2) et sa réglementation ;

— Espèces floristiques désignées menacées ou vulnérables : mesures interdisant notamment le prélèvement de ces espèces en vertu de la Loi sur les espèces menacées ou vulnérables (L.R.Q., c. E-12.01) ;

— Exploitation et conservation des ressources fauniques : mesures prévues par la Loi sur la conservation et la mise en valeur de la faune et sa réglementation (L.R.Q., c. C-61.1), dont les dispositions se rapportant aux pourvoies et aux réserves de castor, ainsi que les mesures contenues dans les lois fédérales applicables, dont la réglementation sur les pêches ;

— Recherche archéologique : mesures prévues en particulier par la Loi sur les biens culturels (L.R.Q., c. B-4) ;

— Accès et droits fonciers liés au domaine de l'État : mesures prévues par la Loi sur les terres du domaine de l'État (L.R.Q., c. T-8.1) et la Loi sur le régime des eaux (L.R.Q., c. R-13) ;

— Circulation : mesures prévues en particulier par la Loi sur les terres du domaine de l'État (L.R.Q., c. T-8.1) ainsi que par la réglementation sur la circulation de véhicules motorisés dans certains milieux fragiles édictée en vertu de la Loi sur la qualité de l'environnement ;

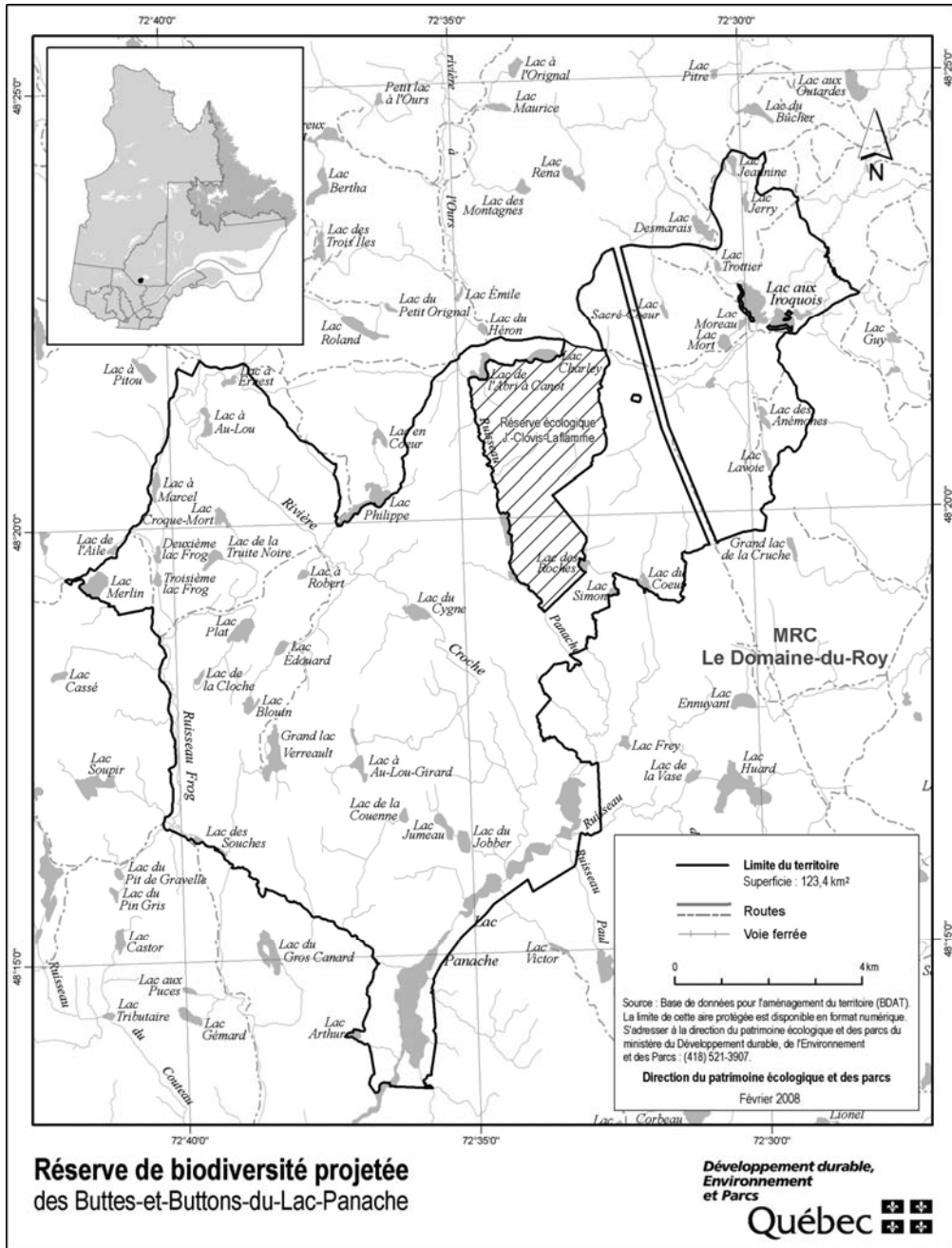
— Normes de construction et d'aménagement : mesures réglementaires adoptées par les autorités municipales régionales et locales en vertu des lois qui leur sont applicables.

4. Responsabilités de la ministre du Développement durable, de l'Environnement et des Parcs

La conservation et la gestion de la réserve de biodiversité projetée des Buttes-et-Buttons-du-Lac-Panache relèvent de la ministre du Développement durable, de l'Environnement et des Parcs. Elle veille notamment à la surveillance et au contrôle des activités qui peuvent s'y dérouler. Dans sa gestion, la ministre bénéficie de la collaboration et de la participation d'autres intervenants gouvernementaux qui détiennent des responsabilités spécifiques sur ce territoire ou à proximité de celui-ci, tel que le ministre des Ressources naturelles et de la Faune. L'exercice de leurs attributions tiendra notamment compte de la protection souhaitée pour ces milieux naturels et du statut de protection qui leur est maintenant accordé. Aucune mesure de conservation supplémentaire n'est, à ce stade-ci, envisagée. À l'égard du zonage, les objectifs de conservation pour la période de protection provisoire étant les mêmes sur l'ensemble du territoire, la réserve projetée n'est constituée que d'une seule zone de conservation.

ANNEXE 1

CARTE DE LA RÉSERVE DE BIODIVERSITÉ PROJETÉE DES BUTTES-ET-BUTTONS-DU-LAC-PANACHE



STRATÉGIE QUÉBÉCOISE SUR LES AIRES PROTÉGÉES



**Réserve de
biodiversité
projetée
Paakumshumwaau
-Maatuskaau**

Plan de conservation



Avril 2008

1. Statut de protection et toponyme

Le statut de protection du territoire décrit ci-après est celui de réserve de biodiversité projetée, statut régi par la Loi sur la conservation du patrimoine naturel (L.R.Q. c. C-61.01).

Le statut de protection permanent envisagé est celui de «réserve de biodiversité», ce statut étant régi par la Loi sur la conservation du patrimoine naturel.

Le toponyme provisoire est «réserve de biodiversité projetée Paakumshumwaau-Maatuskaau». Le toponyme officiel sera déterminé lors de l'attribution d'un statut permanent de protection au territoire.

2. Plan et description

2.1. Situation géographique, limites et dimensions

Les limites et la localisation de la réserve de biodiversité projetée Paakumshumwaau-Maatuskaau apparaissent au plan constituant l'annexe 1.

La réserve de biodiversité projetée Paakumshumwaau-Maatuskaau se situe dans la région administrative du Nord-du-Québec, entre le 52°30' et le 53°15' de latitude nord et le 76°46' et le 78°53' de longitude ouest. Elle se localise à environ 7,9 kilomètres au sud-est du village cri de Wemindji et à environ 32,5 km au nord du village cri d'Eastmain. Elle couvre une superficie de 4259,3 km², composée de 146,5 km² en superficie marine et de 41 12,8 km² en superficie terrestre. Elle est située sur le territoire de la municipalité de Baie-James, laquelle est hors MRC.

2.2. Portrait écologique

La réserve de biodiversité projetée Paakumshumwaau-Maatuskaau s'installe dans la province naturelle des Basses collines de la Grande-Rivière. Plus précisément, elle est comprise dans les régions naturelles de la plaine du lac Duncan et des collines de l'Opinaca.

Ce territoire, constitué de la plaine littorale à l'ouest, grimpe graduellement en altitude vers l'est jusqu'à une dépression contenant le réservoir Opinaca. Des dépôts littoraux et marins caractérisent le secteur est de la réserve alors que le centre et l'ouest se définissent par une dominance de dépôts organique, entrecoupé de roc, de dépôts glaciaire drumlinisé, de dépôts littoraux et marins.

Ce paysage de plaine et de basses collines présente un relief ayant une faible variation altitudinale passant de 0 m à 236 m avec une altitude moyenne de 120 m. Cette réserve de biodiversité projetée s'installe dans le

domaine de la pessière à lichens. Ainsi, le couvert forestier ouvert se compose majoritairement d'épinette noire mature sur fond de lichens dans les parties plus hautes et plus sèches alors que la pessière à mousses se retrouve dans des environnements plus humides. Le feu, qui représente la perturbation naturelle majeure, laisse place à des écosystèmes de brûlis végétalisés sur près de 25 % de ce territoire.

La réserve de biodiversité projetée fait partie du bassin versant du Vieux Comptoir et du Peuplier. La conservation d'une partie importante des deux derniers bassins versants non harnachés du territoire traditionnel de Wemindji permettra de protéger un échantillon représentatif du littoral structuré par un système hydrographique caractérisé par des rivières orientées est-ouest et une partie du bas plateau de la rivière Opinaca.

2.3. Occupations et usages du territoire

La réserve de biodiversité projetée est entièrement située dans le territoire de la réserve à castor du Vieux Comptoir et fait partie de la zone de chasse 22. La route de la Baie-James traverse l'extrémité est de la réserve. Le territoire de la digue OA-33 faisant l'objet d'une mise à la disposition en faveur d'Hydro-Québec est exclu de la réserve de biodiversité projetée.

La réserve de biodiversité projetée est localisée sur les terres de catégories II et III de la communauté de Wemindji, en vertu de la Convention de la Baie-James et du Nord québécois, signée en 1975, et de la Loi sur le régime des terres dans les territoires de la Baie-James et du Nouveau-Québec (L.R.Q., c. R-13.1). Six territoires de trappe de la communauté Crie de Wemindji se retrouvent en partie dans la réserve de biodiversité projetée. La protection de ce territoire fait suite à une proposition de la part de la communauté Crie de Wemindji qui souhaitait conserver les bassins versant des rivières du Vieux Comptoir et du Peuplier, un territoire utilisé traditionnellement par la Nation Crie depuis plus de 3500 ans.

3. Régime des activités

§1. Introduction

Les activités exercées à l'intérieur de la réserve projetée sont principalement régies par les dispositions de la Loi sur la conservation du patrimoine naturel.

Les dispositions de la présente section prévoient des interdictions additionnelles à celles déjà interdites par la loi et elles encadrent la réalisation de certaines activités permises de manière à mieux assurer la protection du milieu naturel dans le respect des principes de conservation

et des autres objectifs de gestion des réserves projetées concernées. C'est ainsi que certaines activités sont notamment sujettes à une autorisation préalable du ministre et au respect des conditions fixées par lui pour leur réalisation. Les activités permises et interdites envisagées pour la période qui fait suite à l'octroi d'un statut permanent par le gouvernement sont les mêmes en faisant les ajustements nécessaires pour tenir compte de l'application de l'article 46 de la loi.

Rappelons qu'en vertu de la Loi sur la conservation du patrimoine naturel, les principales activités interdites dans un territoire bénéficiant d'un statut de réserve de biodiversité ou aquatique projetée sont les suivantes :

- l'exploitation minière, gazière ou pétrolière ;
- l'aménagement forestier au sens de l'article 3 de la Loi sur les forêts (L.R.Q., c. F-4.1) ;
- l'exploitation des forces hydrauliques et toute production commerciale ou industrielle d'énergie.

Enfin, rappelons que les mesures prévues par la Loi sur la conservation du patrimoine naturel et par le présent plan s'appliquent sous réserve des dispositions des conventions visées par la Loi approuvant la Convention de la Baie James et du Nord québécois (L.R.Q., c. C-67) et par la Loi approuvant la Convention du Nord-Est québécois (L.R.Q., c. C-67.1).

§2. Interdictions, autorisations préalables et autres conditions d'exercice de certaines activités dans la réserve projetée

§2.1 Protection des ressources et du milieu naturel

3.1. Sous réserve de l'interdiction prévue au deuxième alinéa, nul ne peut implanter dans la réserve projetée, notamment par ensemencement, des spécimens ou individus d'espèces fauniques indigènes ou non indigènes au milieu, à moins de détenir une autorisation du ministre et de respecter les conditions qu'il fixe.

Nul ne peut ensemençer un cours d'eau ou un plan d'eau à des fins d'aquaculture, de pêche commerciale ou d'une autre fin commerciale.

À moins de détenir une autorisation du ministre et de respecter les conditions qu'il fixe, nul ne peut implanter dans la réserve projetée une espèce floristique non indigène à celle-ci.

En plus des caractéristiques et du nombre des espèces visées, avant de délivrer une autorisation en application du présent article, le ministre prend notamment en compte les risques de déséquilibre pour la biodiversité, l'impor-

tance de conserver les différents écosystèmes, les besoins des espèces qui y vivent, les besoins de réhabilitation de milieux ou d'habitats dégradés au sein de la réserve projetée, de même que l'intérêt de réintroduire certaines espèces disparues.

3.2. Nul ne peut utiliser d'engrais ou de fertilisant dans la réserve projetée. Le compost à des fins domestiques est toutefois permis s'il est utilisé à une distance d'au moins 20 mètres d'un cours d'eau ou d'un plan d'eau mesurée à partir de la ligne des hautes eaux.

La ligne des hautes eaux s'entend de celle définie par la Politique de protection des rives, du littoral et des plaines inondables adoptée par le décret n^o 468-2005 du 18 mai 2005.

3.3. À moins d'avoir été autorisé par le ministre et de réaliser l'activité conformément aux conditions qu'il fixe, nul ne peut :

1^o intervenir dans un milieu humide, dont un marais, un marécage ou une tourbière ;

2^o modifier le drainage naturel ou le régime hydrique de la réserve, notamment en y créant ou en y aménageant des cours d'eau ou des plans d'eau ;

3^o creuser, remblayer, obstruer ou détourner tout cours d'eau ou plan d'eau ;

4^o réaliser l'installation ou mettre en place toute construction, infrastructure ou tout nouvel ouvrage dans le lit, les rives ou la plaine inondable d'un cours d'eau ou un plan d'eau ; aucune autorisation n'est toutefois requise pour les ouvrages mineurs — quai ou plate-forme, abris de bateau — dont la mise en place est réalisée à des fins privées et peut s'effectuer gratuitement en vertu de l'article 2 du Règlement sur le domaine hydrique de l'État édicté par le décret n^o 81-2003 du 29 janvier 2003 ;

5^o réaliser une activité autre que celles visées par les paragraphes précédents qui est susceptible de dégrader le lit ou les rives d'un plan d'eau ou d'un cours d'eau ou d'altérer directement et substantiellement la qualité ou les caractéristiques biochimiques de milieux aquatiques, riverains ou humides de la réserve projetée, entre autres, en y déchargeant ou déversant tout déchet ou toute substance polluante ;

6^o réaliser des travaux d'aménagement du sol, y compris tout enfouissement, terrassement, enlèvement ou déplacement de matériaux de surface ou du couvert végétal, à quelque fin que ce soit, dont les aménagements récréo-touristiques comme la réalisation de sentiers ;

7° réaliser l'installation ou mettre en place toute construction, infrastructure ou tout nouvel ouvrage ;

8° effectuer la reconstruction ou la démolition d'une construction, d'une infrastructure ou d'un ouvrage ;

9° réaliser une activité susceptible de dégrader sévèrement le sol, une formation géologique ou d'endommager le couvert végétal, entre autres, en effectuant du décapage, le creusage de tranchée ou des excavations, aucune autorisation n'étant toutefois requise pour le prélèvement de stéatite par un bénéficiaire au sens de l'article 1 de la Loi sur le régime des terres dans les territoires de la Baie-James et du Nouveau-Québec (L.R.Q., c. R-13.1) ;

10° utiliser un pesticide, aucune autorisation n'étant toutefois requise pour l'utilisation d'un insectifuge à des fins personnelles ;

11° réaliser des activités éducatives ou de recherche, lorsqu'elles sont susceptibles d'endommager ou de perturber de façon substantielle le milieu naturel, notamment par la nature ou l'importance des échantillons prélevés ou par le caractère invasif de la méthode ou du procédé employé ;

12° réaliser une compétition sportive, un tournoi, un rallye ou un évènement similaire, lorsque le nombre de personnes susceptibles d'y participer et d'accéder en même temps au territoire de la réserve projetée est de plus de 15 personnes ; aucune autorisation ne peut toutefois être délivrée par le ministre dans le cas où l'activité en cause implique le passage de véhicules motorisés, à moins qu'il ne lui ait été démontré l'impossibilité d'organiser ailleurs l'activité ou les contraintes sévères empêchant le contournement du territoire de la réserve projetée.

Les conditions d'autorisation fixées par le ministre peuvent notamment porter sur la localisation de l'activité autorisée, les méthodes employées, les superficies qui peuvent être dégagées ou déboisées, les types de matériaux pouvant être utilisés, dont ceux prélevés sur le territoire, ainsi que la présence d'ouvrages ou d'installations accessoires. Elles peuvent notamment aussi prévoir l'exigence de réaliser un suivi périodique ou de produire au ministre un rapport, entre autres, pour les résultats obtenus dans le cadre d'une recherche visée au paragraphe 11° du premier alinéa.

3.4. Malgré les paragraphes 6°, 7°, 8° et 9° du premier alinéa de l'article 3.3, aucune autorisation n'est requise pour réaliser des travaux mentionnés au paragraphe 1° du présent article lorsque les exigences du paragraphe 2° sont respectées.

1° Les travaux visent :

a) l'entretien, la réparation ou l'amélioration de toute construction, infrastructure ou de tout ouvrage, dont un camp, un chalet, un chemin ou un sentier, y compris une installation qui leur est accessoire, comme un belvédère ou un escalier ;

b) la construction ou la mise en place :

i. d'une dépendance ou d'une installation accessoire à un camp de piégeage, un abri sommaire, un refuge ou un chalet, dont un cabanon, un puits, une prise d'eau ou des installations sanitaires ;

ii. d'un camp de piégeage, d'un abri sommaire, d'un refuge ou d'un chalet lorsque, à la date de la prise d'effet du statut de réserve projetée, un tel bâtiment était permis dans le cadre du droit d'usage ou d'occupation octroyé, mais n'avait pas encore été réalisé ;

c) la démolition ou la reconstruction d'un camp de piégeage, d'un abri sommaire, d'un refuge ou d'un chalet, y compris une dépendance ou une installation accessoire à une telle construction, dont un cabanon, un puits, une prise d'eau ou des installations sanitaires.

2° Les travaux sont réalisés dans le respect de ce qui suit :

a) les travaux visent une construction, une infrastructure ou un ouvrage dont la présence est permise sur le territoire de la réserve projetée ;

b) les travaux sont effectués à l'intérieur de la superficie du terrain ou de l'emprise qui fait l'objet du droit d'usage ou d'occupation dans la réserve projetée, que ce droit résulte d'un bail, d'une servitude ou d'une autre forme de titre, de permis ou d'autorisation ;

c) la nature des travaux ou des éléments mis en place par ceux-ci n'auront pas pour effet de porter la surface de terrain qu'il est permis de maintenir déboisée au-delà des limites permises par les dispositions applicables à la vente, la location et l'octroi de droits immobiliers en vertu de la Loi sur les terres du domaine de l'État (L.R.Q., c. T-8.1) et, le cas échéant, des limites prévues dans le cadre d'une autorisation délivrée en lien avec cette construction, cet ouvrage ou cette infrastructure ;

d) les travaux sont réalisés conformément aux prescriptions de tout permis ou autorisation délivré pour ceux-ci ou en lien avec la construction, l'infrastructure ou l'ouvrage auxquels ils se rapportent, ainsi que dans le respect des mesures législatives et réglementaires applicables.

Pour l'application du présent article, les travaux de réparation et d'amélioration comprennent les travaux pour le remplacement ou la mise en place d'ouvrages ou d'installations dans le but de se conformer aux exigences d'une réglementation environnementale.

3.5. Nul ne peut enfouir, abandonner ou déposer des déchets, de la neige ou d'autres matières résiduelles, si ce n'est dans les poubelles, les installations ou les sites prévus par le ministre ou ailleurs, avec l'autorisation du ministre et conformément aux conditions qu'il fixe.

Malgré le premier alinéa, aucune autorisation n'est requise à l'égard d'une pourvoirie pour utiliser une installation ou un site d'élimination, en conformité avec la Loi sur la qualité de l'environnement et sa réglementation, lorsqu'elle l'utilisait déjà à la date de la prise d'effet du statut de protection de réserve projetée.

§2.2 Règles de conduite des usagers

3.6. Toute personne qui séjourne, pratique une activité ou circule sur le territoire de la réserve projetée est tenue de garder les lieux dans un état satisfaisant et, avant de les quitter, de les remettre autant que possible dans leur état naturel.

3.7. Toute personne qui fait un feu de camp est tenue de s'assurer :

1° que l'endroit où le feu doit être allumé a été préalablement dégagé dans un rayon suffisant pour empêcher le feu de se propager, notamment par l'enlèvement sur la surface visée des branches, broussailles, feuilles sèches ou autres matériaux combustibles ;

2° du maintien d'une personne sur les lieux, pour surveiller le feu ;

3° de l'extinction complète du feu avant de quitter les lieux.

3.8. Il est interdit dans la réserve projetée :

1° de faire du bruit de façon excessive ;

2° de se conduire ou de se comporter d'une façon qui dérange indûment les autres usagers ou les empêche de jouir des lieux ;

3° de harceler la faune sauvage.

Pour l'application des paragraphes 1° et 2° du premier alinéa, sont considérés excessifs ou indus les agissements qui sont de nature à perturber de façon substantielle d'autres personnes et qui constituent des conditions inusitées ou anormales de la réalisation d'une

activité ou de l'utilisation permise d'un bien, d'un appareil ou d'un instrument sur le territoire de la réserve projetée.

3.9. À moins d'avoir été autorisé par le ministre et de se conformer aux conditions fixées, nul ne peut avoir accès, réaliser une activité ou circuler avec un véhicule dans un secteur donné de la réserve projetée, lorsque la signalisation mise en place par le ministre restreint cet accès, cette circulation ou la réalisation de certaines activités en vue de préserver le public d'un danger ou pour éviter de mettre en péril la faune, la flore ou d'autres composantes du milieu naturel.

3.10. Nul ne peut détruire, enlever, déplacer ou endommager les affiches, les écriteaux, les avis ou les autres formes de signalisation apposés par le ministre sur le site de la réserve projetée.

§2.3 Activités diverses sujettes à autorisation

3.11. Nul ne peut occuper ou utiliser un même emplacement de la réserve projetée pendant une période de plus de 90 jours dans la même année, à moins d'y être autorisé par le ministre et de respecter les conditions qu'il fixe.

1° pour l'application du premier alinéa :

a) l'occupation ou l'utilisation d'un emplacement s'entend notamment du fait :

i. de séjourner ou de s'établir sur la réserve projetée, entre autres à des fins de villégiature ;

ii. d'y installer un campement ou un abri ;

iii. d'y installer, d'y enfouir ou d'y laisser tout bien, dont un équipement, un appareil ou un véhicule ;

b) l'expression « même emplacement » comprend tout autre emplacement situé dans un rayon de 1 kilomètre de cet emplacement ;

2° Malgré le premier alinéa, aucune autorisation n'est requise des personnes :

a) qui, à la date de la prise d'effet du statut de protection de réserve projetée, étaient parties à un bail ou bénéficiaient d'un autre droit ou autorisation leur permettant d'occuper légalement le territoire en vertu de la Loi sur les terres du domaine de l'État ou, selon le cas, de la Loi sur la conservation et la mise en valeur de la faune (L.R.Q., c. C-61.1), et qui voient leur droit d'occupation renouvelé ou reconduit aux mêmes conditions, sous réserve des changements possibles dans la tarification ;

b) qui, conformément à la loi, bénéficient d'une sous-location, d'une cession du bail ou du transfert d'un droit ou d'une autorisation, visés au paragraphe a, et qui voient leur droit d'occupation renouvelé ou reconduit aux mêmes conditions, sous réserve des changements possibles dans la tarification;

c) qui se prévalent de la possibilité d'acquérir un terrain occupé légalement à la date de la prise d'effet du statut de protection de réserve projetée, en vertu de la Loi sur les terres du domaine de l'État.

3.12. 1^o Nul ne peut réaliser des activités d'aménagement forestier pour répondre à des besoins domestiques ou aux fins de maintenir la biodiversité, à moins d'être autorisé par le ministre et de réaliser ces activités conformément aux conditions qu'il fixe.

Les conditions de l'autorisation fixées par le ministre peuvent notamment porter sur les essences d'arbres ou d'arbustes, ainsi que la grosseur des tiges pouvant être coupées, les quantités autorisées et le lieu où ces activités peuvent être effectuées;

2^o Malgré le paragraphe 1^o, sont exemptées de l'obligation de requérir une autorisation du ministre les personnes qui séjournent ou qui résident sur le territoire de la réserve projetée qui prélèvent le bois requis pour la réalisation d'un feu de camp en plein air.

Une autorisation du ministre n'est pas non plus requise pour le prélèvement de bois de chauffage pour répondre à des besoins domestiques dans les cas et aux conditions suivantes :

a) lorsque le prélèvement vise à approvisionner un camp de piégeage ou un abri sommaire dont la présence est permise sur le territoire de la réserve projetée :

i. si le prélèvement est réalisé par une personne en conformité avec les conditions du permis de récolte de bois de chauffage à des fins domestiques délivré par le ministre des Ressources naturelles et de la Faune en vertu de la Loi sur les forêts ;

ii. si la quantité de bois prélevé n'excède pas, par année, 7 m³ apparents ;

b) dans les autres cas :

i. si le prélèvement est réalisé à l'intérieur d'un secteur qui est retenu par le ministre des Ressources naturelles et de la Faune comme un secteur pouvant faire l'objet de la délivrance de permis de récolte de bois de chauffage à des fins domestiques en vertu de la Loi sur

les forêts, et qui était déjà retenu par lui à ce titre à la date de prise d'effet du statut de protection de réserve projetée ;

ii. si le prélèvement est réalisé par une personne qui, à la date de la prise d'effet du statut de protection de réserve projetée ou dans l'une des 3 années précédentes, était titulaire d'un permis pour la récolte de bois de chauffage à des fins domestiques lui ayant permis d'en récolter sur le territoire de la réserve projetée ;

iii. si le prélèvement est réalisé par une personne en conformité avec les conditions du permis de récolte de bois de chauffage à des fins domestiques délivré par le ministre des Ressources naturelles et de la Faune en vertu de la Loi sur les forêts ;

3^o Malgré le paragraphe 1^o, aucune autorisation n'est requise d'une personne, autorisée par bail à occuper le territoire de la réserve projetée, conformément aux dispositions du présent plan, pour réaliser une activité d'aménagement forestier pour l'une des fins suivantes :

a) dégager les superficies permises, les entretenir ou effectuer les percées visuelles et les autres prélèvements semblables permis par les dispositions régissant la vente, la location et l'octroi de droits immobiliers en vertu de la Loi sur les terres du domaine de l'État, y compris pour les voies d'accès, escaliers et autres sentiers permis en vertu de ces mêmes dispositions ;

b) dégager les espaces nécessaires à la mise en place ou au raccordement des lignes de distribution, installations et canalisations requises pour la fourniture d'eau, pour des installations sanitaires ou pour la fourniture d'électricité ou de services de télécommunications, ainsi que leurs entretien, réparation, reconstruction ou amélioration.

Cependant, lorsque les travaux visés au sous paragraphe b du paragraphe 3^o sont effectués pour le compte ou sous la responsabilité d'une entreprise qui fournit l'un ou l'autre de ces services, leur réalisation, sauf les cas d'exemption prévus aux articles 3.13 et 3.15, est assujettie à une autorisation préalable du ministre ;

4^o Malgré le paragraphe 1^o, aucune autorisation n'est requise d'une personne pour réaliser une activité d'aménagement forestier pour maintenir une érablière et récolter des produits de l'érable en vue de répondre à ses besoins domestiques :

a) si l'activité est réalisée par une personne qui, à la date de la prise d'effet du statut de protection de réserve projetée ou dans l'une des 3 années précédentes, était

titulaire d'un permis de culture et d'exploitation d'érablière, délivré par le ministre des Ressources naturelles et de la Faune en vertu de la Loi sur les forêts, lui ayant permis d'exercer ses activités d'acériculteur sur le territoire de la réserve projetée;

b) si l'activité est réalisée à l'intérieur d'une zone qui, selon le permis obtenu, faisait déjà l'objet des activités d'acériculture à la date de prise d'effet du statut de protection de réserve projetée ou dans l'une des 3 années précédentes;

c) si l'activité est réalisée par une personne en conformité avec les conditions du permis de culture et d'exploitation d'érablière délivré par le ministre des Ressources naturelles et de la Faune en vertu de la Loi sur les forêts.

§2.4 Exemptions d'autorisation

3.13. Malgré les dispositions qui précèdent, aucune autorisation n'est requise d'une personne pour la réalisation d'une activité ou d'une autre forme d'intervention sur le territoire de la réserve projetée s'il est urgent d'agir pour éviter qu'un préjudice ne soit causé à la santé ou à la sécurité de personnes ou afin de réparer ou de prévenir des dommages causés par une catastrophe réelle ou appréhendée. La personne concernée doit cependant informer sans délai le ministre de l'activité ou de l'intervention réalisée par elle.

3.14. Les membres d'une communauté autochtone qui, à des fins alimentaires, rituelles ou sociales, réalisent une intervention ou pratiquent une activité sur le territoire de la réserve projetée sont exemptés de l'obligation de requérir une autorisation pour ce faire.

Il est entendu que les dispositions du présent plan s'appliquent également sous réserve des exemptions d'autorisation et des autres dispositions prévues par la Loi sur les droits de chasse et de pêche dans les territoires de la Baie James et du Nouveau-Québec (L.R.Q., c. D-13.1).

3.15. Malgré les dispositions qui précèdent, les activités ou les interventions suivantes, concernant le transport, la distribution ou la production d'électricité qui sont effectuées par la société Hydro-Québec (Société) ou par une autre personne pour son compte, peuvent être réalisées sans que ne soit obtenu au préalable une autorisation du ministre en vertu du présent plan:

1° les activités ou interventions requises sur le territoire de la réserve projetée pour compléter un projet dont la réalisation a déjà été autorisée expressément par le gouvernement et le ministre, ou seulement par ce dernier,

conformément aux exigences de la Loi sur la qualité de l'environnement (L.R.Q., c. Q-2), si elles sont réalisées conformément aux autorisations délivrées;

2° les activités ou interventions préalables à la préparation et au dépôt d'un rapport d'avant-projet, pour un projet dont une autorisation doit être obtenue en vertu de la Loi sur la qualité de l'environnement;

3° les activités ou interventions liées à un projet qui requiert une autorisation préalable du ministre en vertu de la Loi sur la qualité de l'environnement, lorsque leur réalisation vise à répondre à une demande de précisions ou d'informations complémentaires adressée par le ministre à la Société, si ces activités et interventions sont effectuées en conformité avec la demande formulée;

4° les activités ou interventions de la Société, dont les conditions de réalisation font l'objet d'un protocole conclu entre le ministre et la Société, et qui sont réalisées dans le respect de ces conditions.

La Société tient le ministre informé des différentes activités ou interventions visées par le présent article qu'elle projette réaliser avant de les effectuer sur le territoire de la réserve.

Pour l'application du présent article, les activités et interventions de la Société comprennent, entre autres, les études préliminaires, travaux d'analyse ou de recherche sur le terrain, les travaux requis pour l'étude et la vérification des impacts de corridors et de tracés de lignes de transport ou de distribution, les levés géologiques ou géophysiques, les lignes d'arpentage, ainsi que l'ouverture et l'entretien de chemins d'accès, de construction ou de circulation pour la réalisation de ces travaux.

§2.5 Dispositions générales

3.16. La personne qui, pour son compte, celui d'un groupe ou pour plusieurs personnes, demande une autorisation au ministre est tenue de lui fournir les renseignements et documents qu'il lui précise en vue de permettre l'examen de la demande.

3.17. L'autorisation donnée par le ministre qui est de portée générale ou collective peut être communiquée par tout mode approprié auprès des personnes visées qui peuvent s'en prévaloir ou en bénéficier, y compris par un avis affiché ou par une signalisation appropriée au poste d'accueil ou à un autre endroit facilement accessible au public sur le territoire de la réserve projetée; le ministre peut aussi en remettre un exemplaire à toute personne concernée.

§3. Activités régies par d'autres lois

Certaines activités susceptibles d'être exercées à l'intérieur de la réserve projetée sont également régies par d'autres dispositions législatives et réglementaires applicables, dont celles qui requièrent la délivrance d'un permis ou d'une autorisation ou le paiement de certains droits. L'exercice de certaines activités peut aussi être prohibé ou limité en vertu d'autres lois ou règlements applicables sur le territoire de la réserve projetée.

Dans les réserves projetées, un encadrement juridique particulier peut, notamment dans les domaines suivants, baliser les activités permises :

— Protection de l'environnement : mesures prévues en particulier par la Loi sur la qualité de l'environnement (L.R.Q., c. Q-2) et sa réglementation ;

— Espèces floristiques désignées menacées ou vulnérables : mesures interdisant notamment le prélèvement de ces espèces en vertu de la Loi sur les espèces menacées ou vulnérables (L.R.Q., c. E-12.01) ;

— Exploitation et conservation des ressources fauniques : mesures prévues par la Loi sur la conservation et la mise en valeur de la faune et sa réglementation (L.R.Q., c. C-61.1), dont les dispositions se rapportant aux pourvoies et aux réserves de castor, ainsi que les mesures contenues dans les lois fédérales applicables, dont la réglementation sur les pêches ; dans les régions nordiques : mesures particulières prévues par la Loi sur les droits de chasse et de pêche dans les territoires de la Baie James et du Nouveau-Québec (L.R.Q., c. D-13.1) ;

— Recherche archéologique : mesures prévues en particulier par la Loi sur les biens culturels (L.R.Q., c. B-4) ;

— Accès et droits fonciers liés au domaine de l'État : mesures prévues par la Loi sur les terres du domaine de l'État (L.R.Q., c. T-8.1) et la Loi sur le régime des eaux (L.R.Q., c. R-13) et, dans les régions nordiques, la Loi sur le régime des terres dans les territoires de la Baie James et du Nouveau-Québec (L.R.Q., c. R-13.1) ;

— Circulation : mesures prévues en particulier par la Loi sur les terres du domaine de l'État (L.R.Q., c. T-8.1) ainsi que par la réglementation sur la circulation de véhicules motorisés dans certains milieux fragiles édictée en vertu de la Loi sur la qualité de l'environnement ;

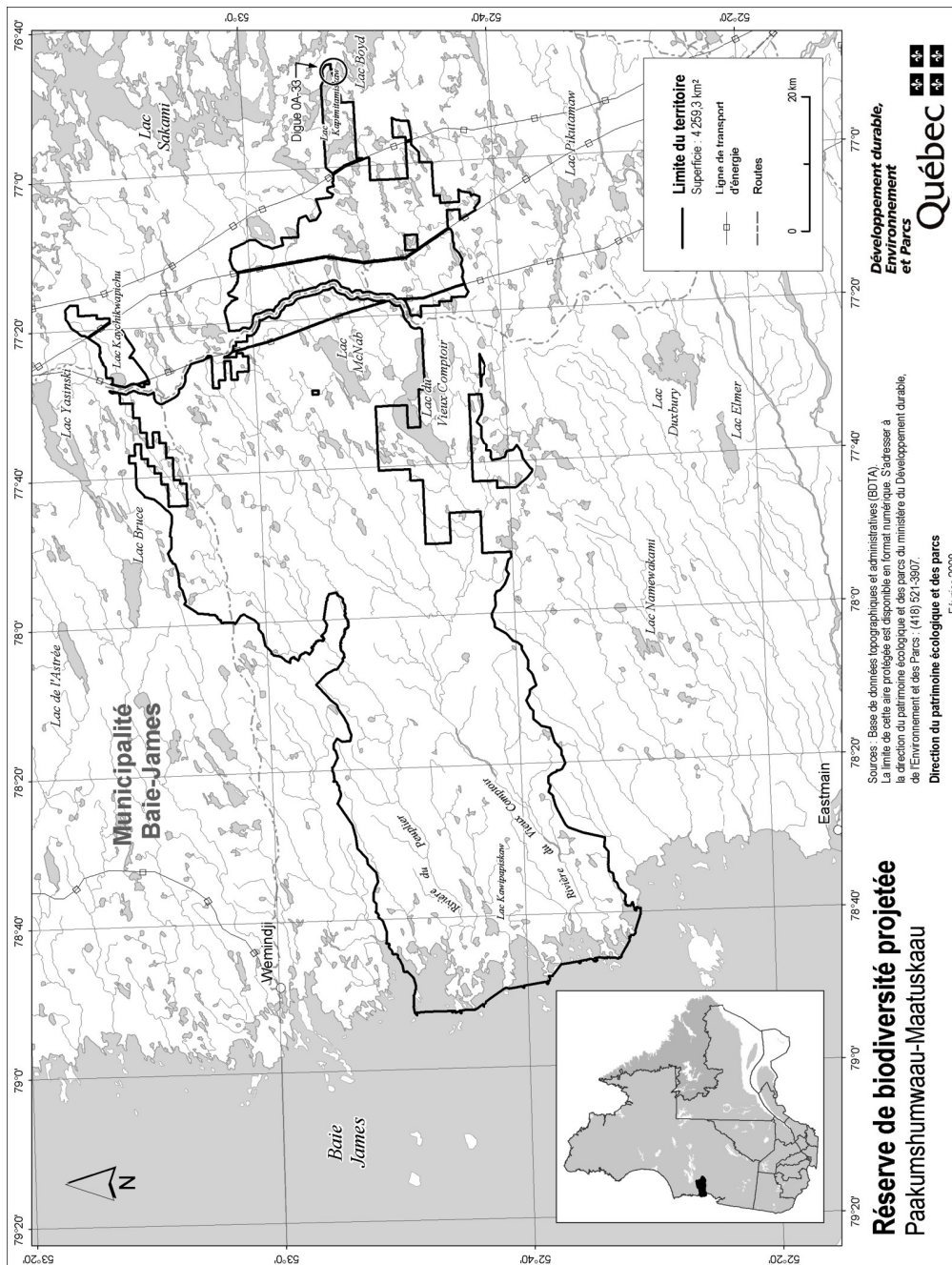
— Normes de construction et d'aménagement : mesures réglementaires adoptées par les autorités municipales régionales et locales en vertu des lois qui leur sont applicables.

4. Responsabilités de la ministre du Développement durable, de l'Environnement et des Parcs

La conservation et la gestion de la réserve de biodiversité projetée Paakumshumwaa-Maatuskaau relèvent de la ministre du Développement durable, de l'Environnement et des Parcs. Elle veille notamment à la surveillance et au contrôle des activités qui peuvent s'y dérouler. Dans sa gestion, la ministre bénéficie de la collaboration et de la participation d'autres intervenants gouvernementaux qui détiennent des responsabilités spécifiques sur ce territoire ou à proximité de celui-ci, tel que le ministre des Ressources naturelles et de la Faune. L'exercice de leurs attributions tiendra notamment compte de la protection souhaitée pour ces milieux naturels et du statut de protection qui leur est maintenant accordé. Aucune mesure de conservation supplémentaire n'est, à ce stade-ci, envisagée. À l'égard du zonage, les objectifs de conservation pour la période de protection provisoire étant les mêmes sur l'ensemble du territoire, la réserve projetée n'est constituée que d'une seule zone de conservation.

ANNEXE 1

CARTE DE LA RÉSERVE DE BIODIVERSITÉ PROJÉTÉE PAAKUMSHUMWAAU-MAATUSKAAU



STRATÉGIE QUÉBÉCOISE SUR LES AIRES PROTÉGÉES



Réserve de biodiversité projetée du Brûlis-du-Lac- Oskélanéo

Plan de conservation



Mars 2008

1. Statut de protection et toponyme

Le statut de protection du territoire décrit ci-après est celui de réserve de biodiversité projetée, statut régi par la Loi sur la conservation du patrimoine naturel (L.R.Q. c. C-61.01).

Le statut de protection permanent envisagé est celui de «réserve de biodiversité», ce statut étant régi par la Loi sur la conservation du patrimoine naturel.

Le toponyme provisoire est «Réserve de biodiversité projetée du Brûlis-du-Lac-Oskélanéo». Le toponyme officiel sera déterminé lors de l'attribution d'un statut permanent de protection au territoire.

2. Plan et description

2.1. Situation géographique, limites et dimensions

Les limites et la localisation de la réserve de biodiversité projetée du Brûlis-du-Lac-Oskélanéo apparaissent au plan constituant l'annexe 1.

La réserve de biodiversité projetée du Brûlis-du-Lac-Oskélanéo se situe dans la région administrative de la Mauricie, entre le 48°0' et le 48°17' de latitude nord et le 75°3' et le 75°19' de longitude ouest. Elle se localise à environ 35,2 km au nord-ouest du village de Parent et à 48,6 km au sud du village d'Obedjiwan. Elle couvre une superficie de 261,2 km². Elle est comprise dans le territoire de la ville de La Tuque (ville avec compétences de MRC).

2.2. Portrait écologique

La réserve de biodiversité projetée du Brûlis-du-Lac-Oskélanéo appartient à la province naturelle des Laurentides méridionales. Plus précisément, elle chevauche deux régions naturelles, soit celles des collines de la Chochocouane et de la dépression du réservoir Gouin.

Ce territoire se présente sous la forme d'un paysage commun de buttes et buttons, présentant des dépôts d'origine glaciaire (mélange de till indifférencié mince et de plus d'un mètre) et fluvioglaciaires, particulièrement au sud du territoire, le tout entrecoupé de dépôts organiques.

Ce paysage de plaine présente un relief ayant une faible variation altitudinale passant de 405 m à 570 m avec une altitude moyenne de 430 m. Cette réserve de biodiversité projetée s'installe dans le domaine de la sapinière à bouleau blanc. Le couvert forestier se compose majoritairement (50 %) d'épinette noire. Aussi, des peuplements de pins gris (20 %) et de bouleau blanc

(15 %) sont identifiés particulièrement dans le secteur nord, un feu ayant sévèrement perturbé la moitié sud du paysage, dans le secteur du lac Oskélanéo. Ainsi, 50 % du couvert forestier en place est composé de pessières noires de 50 à 70 ans alors que la partie sud-est de la réserve présente de jeunes peuplements inéquiens.

La réserve de biodiversité projetée fait partie du bassin versant de la rivière Saint-Maurice.

2.3. Occupations et usages du territoire

La réserve de biodiversité projetée est entièrement située dans la zone de chasse 14 et fait partie de deux unités de gestion des animaux à fourrure (UGAF 30 et 31). Quatre terrains de piégeage sont présents. Une seule route d'importance traverse le territoire au centre, de manière transversale.

Des activités récréatives de canoë-kayak sont pratiquées dans cette région, particulièrement sur le lac Tessier, bordant la limite est de la réserve. Il est à noter que la rivière Oskélanéo qui prend source à l'intérieur de l'aire protégée est également utilisée à cette fin.

Vingt-et-un droits fonciers ont été octroyés à l'intérieur des limites de ce territoire :

— 13 baux de villégiature (chalet)

— Deux pourvoiries sans droits exclusifs sont présentes dans cette réserve, soit la Pourvoirie du Lac Tessier et le Domaine d'Oskélanéo.

3. Régime des activités

§1. Introduction

Les activités exercées à l'intérieur de la réserve projetée sont principalement régies par les dispositions de la Loi sur la conservation du patrimoine naturel.

Les dispositions de la présente section prévoient des interdictions additionnelles à celles déjà interdites par la loi et elles encadrent la réalisation de certaines activités permises de manière à mieux assurer la protection du milieu naturel dans le respect des principes de conservation et des autres objectifs de gestion des réserves projetées concernées. C'est ainsi que certaines activités sont notamment sujettes à une autorisation préalable du ministre et au respect des conditions fixées par lui pour leur réalisation. Les activités permises et interdites envisagées pour la période qui fait suite à l'octroi d'un statut permanent par le gouvernement sont les mêmes en faisant les ajustements nécessaires pour tenir compte de l'application de l'article 46 de la loi.

Rappelons qu'en vertu de la Loi sur la conservation du patrimoine naturel, les principales activités interdites dans un territoire bénéficiant d'un statut de réserve de biodiversité ou aquatique projetée sont les suivantes :

- l'exploitation minière, gazière ou pétrolière ;
- l'aménagement forestier au sens de l'article 3 de la Loi sur les forêts (L.R.Q., c. F-4.1) ;
- l'exploitation des forces hydrauliques et toute production commerciale ou industrielle d'énergie.

§2. Interdictions, autorisations préalables et autres conditions d'exercice de certaines activités dans la réserve projetée

§2.1 Protection des ressources et du milieu naturel

3.1. Sous réserve de l'interdiction prévue au deuxième alinéa, nul ne peut implanter dans la réserve projetée, notamment par ensemencement, des spécimens ou individus d'espèces fauniques indigènes ou non indigènes au milieu, à moins de détenir une autorisation du ministre et de respecter les conditions qu'il fixe.

Nul ne peut ensemercer un cours d'eau ou un plan d'eau à des fins d'aquaculture, de pêche commerciale ou d'une autre fin commerciale.

À moins de détenir une autorisation du ministre et de respecter les conditions qu'il fixe, nul ne peut implanter dans la réserve projetée une espèce floristique non indigène à celle-ci.

En plus des caractéristiques et du nombre des espèces visées, avant de délivrer une autorisation en application du présent article, le ministre prend notamment en compte les risques de déséquilibre pour la biodiversité, l'importance de conserver les différents écosystèmes, les besoins des espèces qui y vivent, les besoins de réhabilitation de milieux ou d'habitats dégradés au sein de la réserve projetée, de même que l'intérêt de réintroduire certaines espèces disparues.

3.2. Nul ne peut utiliser d'engrais ou de fertilisant dans la réserve projetée. Le compost à des fins domestiques est toutefois permis s'il est utilisé à une distance d'au moins 20 mètres d'un cours d'eau ou d'un plan d'eau mesurée à partir de la ligne des hautes eaux.

La ligne des hautes eaux s'entend de celle définie par la Politique de protection des rives, du littoral et des plaines inondables adoptée par le décret n° 468-2005 du 18 mai 2005.

3.3. À moins d'avoir été autorisé par le ministre et de réaliser l'activité conformément aux conditions qu'il fixe, nul ne peut :

1° intervenir dans un milieu humide, dont un marais, un marécage ou une tourbière ;

2° modifier le drainage naturel ou le régime hydrique de la réserve, notamment en y créant ou en y aménageant des cours d'eau ou des plans d'eau ;

3° creuser, remblayer, obstruer ou détourner tout cours d'eau ou plan d'eau ;

4° réaliser l'installation ou mettre en place toute construction, infrastructure ou tout nouvel ouvrage dans le lit, les rives ou la plaine inondable d'un cours d'eau ou un plan d'eau ; aucune autorisation n'est toutefois requise pour les ouvrages mineurs — quai ou plate-forme, abris de bateau — dont la mise en place est réalisée à des fins privées et peut s'effectuer gratuitement en vertu de l'article 2 du Règlement sur le domaine hydrique de l'État édicté par le décret n° 81-2003 du 29 janvier 2003 ;

5° réaliser une activité autre que celles visées par les paragraphes précédents qui est susceptible de dégrader le lit ou les rives d'un plan d'eau ou d'un cours d'eau ou d'altérer directement et substantiellement la qualité ou les caractéristiques biochimiques de milieux aquatiques, riverains ou humides de la réserve projetée, entre autres, en y déchargeant ou déversant tout déchet ou toute substance polluante ;

6° réaliser des travaux d'aménagement du sol, y compris tout enfouissement, terrassement, enlèvement ou déplacement de matériaux de surface ou du couvert végétal, à quelque fin que ce soit, dont les aménagements récréo-touristiques comme la réalisation de sentiers ;

7° réaliser l'installation ou mettre en place toute construction, infrastructure ou tout nouvel ouvrage ;

8° effectuer la reconstruction ou la démolition d'une construction, d'une infrastructure ou d'un ouvrage ;

9° réaliser une activité susceptible de dégrader sévèrement le sol, une formation géologique ou d'endommager le couvert végétal, entre autres, en effectuant du décapage, le creusage de tranchée ou des excavations ;

10° utiliser un pesticide, aucune autorisation n'étant toutefois requise pour l'utilisation d'un insectifuge à des fins personnelles ;

11° réaliser des activités éducatives ou de recherche, lorsqu'elles sont susceptibles d'endommager ou de perturber de façon substantielle le milieu naturel, notamment par la nature ou l'importance des échantillons prélevés ou par le caractère invasif de la méthode ou du procédé employé;

12° réaliser une compétition sportive, un tournoi, un rallye ou un événement similaire, lorsque le nombre de personnes susceptibles d'y participer et d'accéder en même temps au territoire de la réserve projetée est de plus de 15 personnes; aucune autorisation ne peut toutefois être délivrée par le ministre dans le cas où l'activité en cause implique le passage de véhicules motorisés, à moins qu'il ne lui ait été démontré l'impossibilité d'organiser ailleurs l'activité ou les contraintes sévères empêchant le contournement du territoire de la réserve projetée.

Les conditions d'autorisation fixées par le ministre peuvent notamment porter sur la localisation de l'activité autorisée, les méthodes employées, les superficies qui peuvent être dégagées ou déboisées, les types de matériaux pouvant être utilisés, dont ceux prélevés sur le territoire, ainsi que la présence d'ouvrages ou d'installations accessoires. Elles peuvent notamment aussi prévoir l'exigence de réaliser un suivi périodique ou de produire au ministre un rapport, entre autres, pour les résultats obtenus dans le cadre d'une recherche visée au paragraphe 11° du premier alinéa.

3.4. Malgré les paragraphes 6°, 7°, 8° et 9° du premier alinéa de l'article 3.3, aucune autorisation n'est requise pour réaliser des travaux mentionnés au paragraphe 1° du présent article lorsque les exigences du paragraphe 2° sont respectées.

1° Les travaux visent:

a) l'entretien, la réparation ou l'amélioration de toute construction, infrastructure ou de tout ouvrage, dont un camp, un chalet, un chemin ou un sentier, y compris une installation qui leur est accessoire, comme un belvédère ou un escalier;

b) la construction ou la mise en place:

i. d'une dépendance ou d'une installation accessoire à un camp de piégeage, un abri sommaire, un refuge ou un chalet, dont un cabanon, un puits, une prise d'eau ou des installations sanitaires;

ii. d'un camp de piégeage, d'un abri sommaire, d'un refuge ou d'un chalet lorsque, à la date de la prise d'effet du statut de réserve projetée, un tel bâtiment était permis dans le cadre du droit d'usage ou d'occupation octroyé, mais n'avait pas encore été réalisé;

c) la démolition ou la reconstruction d'un camp de piégeage, d'un abri sommaire, d'un refuge ou d'un chalet, y compris une dépendance ou une installation accessoire à une telle construction, dont un cabanon, un puits, une prise d'eau ou des installations sanitaires.

2° Les travaux sont réalisés dans le respect de ce qui suit:

a) les travaux visent une construction, une infrastructure ou un ouvrage dont la présence est permise sur le territoire de la réserve projetée;

b) les travaux sont effectués à l'intérieur de la superficie du terrain ou de l'emprise qui fait l'objet du droit d'usage ou d'occupation dans la réserve projetée, que ce droit résulte d'un bail, d'une servitude ou d'une autre forme de titre, de permis ou d'autorisation;

c) la nature des travaux ou des éléments mis en place par ceux-ci n'auront pas pour effet de porter la surface de terrain qu'il est permis de maintenir déboisée au-delà des limites permises par les dispositions applicables à la vente, la location et l'octroi de droits immobiliers en vertu de la Loi sur les terres du domaine de l'État (L.R.Q., c. T-8.1) et, le cas échéant, des limites prévues dans le cadre d'une autorisation délivrée en lien avec cette construction, cet ouvrage ou cette infrastructure;

d) les travaux sont réalisés conformément aux prescriptions de tout permis ou autorisation délivré pour ceux-ci ou en lien avec la construction, l'infrastructure ou l'ouvrage auxquels ils se rapportent, ainsi que dans le respect des mesures législatives et réglementaires applicables.

Pour l'application du présent article, les travaux de réparation et d'amélioration comprennent les travaux pour le remplacement ou la mise en place d'ouvrages ou d'installations dans le but de se conformer aux exigences d'une réglementation environnementale.

3.5. Nul ne peut enfouir, abandonner ou déposer des déchets, de la neige ou d'autres matières résiduelles, si ce n'est dans les poubelles, les installations ou les sites prévus par le ministre ou ailleurs, avec l'autorisation du ministre et conformément aux conditions qu'il fixe.

Malgré le premier alinéa, aucune autorisation n'est requise à l'égard d'une pourvoirie pour utiliser une installation ou un site d'élimination, en conformité avec la Loi sur la qualité de l'environnement et sa réglementation, lorsqu'elle l'utilisait déjà à la date de la prise d'effet du statut de protection de réserve projetée.

§2.2 Règles de conduite des usagers

3.6. Toute personne qui séjourne, pratique une activité ou circule sur le territoire de la réserve projetée est tenue de garder les lieux dans un état satisfaisant et, avant de les quitter, de les remettre autant que possible dans leur état naturel.

3.7. Toute personne qui fait un feu de camp est tenue de s'assurer :

1° que l'endroit où le feu doit être allumé a été préalablement dégagé dans un rayon suffisant pour empêcher le feu de se propager, notamment par l'enlèvement sur la surface visée des branches, broussailles, feuilles sèches ou autres matériaux combustibles ;

2° du maintien d'une personne sur les lieux, pour surveiller le feu ;

3° de l'extinction complète du feu avant de quitter les lieux.

3.8. Il est interdit dans la réserve projetée :

1° de faire du bruit de façon excessive ;

2° de se conduire ou de se comporter d'une façon qui dérange indûment les autres usagers ou les empêche de jouir des lieux ;

3° de harceler la faune sauvage.

Pour l'application des paragraphes 1° et 2° du premier alinéa, sont considérés excessifs ou indus les agissements qui sont de nature à perturber de façon substantielle d'autres personnes et qui constituent des conditions inusitées ou anormales de la réalisation d'une activité ou de l'utilisation permise d'un bien, d'un appareil ou d'un instrument sur le territoire de la réserve projetée.

3.9. À moins d'avoir été autorisé par le ministre et de se conformer aux conditions fixées, nul ne peut avoir accès, réaliser une activité ou circuler avec un véhicule dans un secteur donné de la réserve projetée, lorsque la signalisation mise en place par le ministre restreint cet accès, cette circulation ou la réalisation de certaines activités en vue de préserver le public d'un danger ou pour éviter de mettre en péril la faune, la flore ou d'autres composantes du milieu naturel.

3.10. Nul ne peut détruire, enlever, déplacer ou endommager les affiches, les écriteaux, les avis ou les autres formes de signalisation apposés par le ministre sur le site de la réserve projetée.

§2.3 Activités diverses sujettes à autorisation

3.11. Nul ne peut occuper ou utiliser un même emplacement de la réserve projetée pendant une période de plus de 90 jours dans la même année, à moins d'y être autorisé par le ministre et de respecter les conditions qu'il fixe.

1° pour l'application du premier alinéa :

a) l'occupation ou l'utilisation d'un emplacement s'entend notamment du fait :

i. de séjourner ou de s'établir sur la réserve projetée, entre autres à des fins de villégiature ;

ii. d'y installer un campement ou un abri ;

iii. d'y installer, d'y enfouir ou d'y laisser tout bien, dont un équipement, un appareil ou un véhicule ;

b) l'expression « même emplacement » comprend tout autre emplacement situé dans un rayon de 1 kilomètre de cet emplacement ;

2° Malgré le premier alinéa, aucune autorisation n'est requise des personnes :

a) qui, à la date de la prise d'effet du statut de protection de réserve projetée, étaient parties à un bail ou bénéficiaient d'un autre droit ou autorisation leur permettant d'occuper légalement le territoire en vertu de la Loi sur les terres du domaine de l'État ou, selon le cas, de la Loi sur la conservation et la mise en valeur de la faune (L.R.Q., c. C-61.1), et qui voient leur droit d'occupation renouvelé ou reconduit aux mêmes conditions, sous réserve des changements possibles dans la tarification ;

b) qui, conformément à la loi, bénéficient d'une sous-location, d'une cession du bail ou du transfert d'un droit ou d'une autorisation, visés au paragraphe a, et qui voient leur droit d'occupation renouvelé ou reconduit aux mêmes conditions, sous réserve des changements possibles dans la tarification ;

c) qui se prévalent de la possibilité d'acquérir un terrain occupé légalement à la date de la prise d'effet du statut de protection de réserve projetée, en vertu de la Loi sur les terres du domaine de l'État.

3.12. 1° Nul ne peut réaliser des activités d'aménagement forestier pour répondre à des besoins domestiques ou aux fins de maintenir la biodiversité, à moins d'être autorisé par le ministre et de réaliser ces activités conformément aux conditions qu'il fixe.

Les conditions de l'autorisation fixées par le ministre peuvent notamment porter sur les essences d'arbres ou d'arbustes, ainsi que la grosseur des tiges pouvant être coupées, les quantités autorisées et le lieu où ces activités peuvent être effectuées;

2° Malgré le paragraphe 1°, sont exemptées de l'obligation de requérir une autorisation du ministre les personnes qui séjournent ou qui résident sur le territoire de la réserve projetée qui prélèvent le bois requis pour la réalisation d'un feu de camp en plein air.

Une autorisation du ministre n'est pas non plus requise pour le prélèvement de bois de chauffage pour répondre à des besoins domestiques dans les cas et aux conditions suivantes :

a) lorsque le prélèvement vise à approvisionner un camp de piégeage ou un abri sommaire dont la présence est permise sur le territoire de la réserve projetée :

i. si le prélèvement est réalisé par une personne en conformité avec les conditions du permis de récolte de bois de chauffage à des fins domestiques délivré par le ministre des Ressources naturelles et de la Faune en vertu de la Loi sur les forêts ;

ii. si la quantité de bois prélevé n'excède pas, par année, 7 m3 apparents ;

b) dans les autres cas :

i. si le prélèvement est réalisé à l'intérieur d'un secteur qui est retenu par le ministre des Ressources naturelles et de la Faune comme un secteur pouvant faire l'objet de la délivrance de permis de récolte de bois de chauffage à des fins domestiques en vertu de la Loi sur les forêts, et qui était déjà retenu par lui à ce titre à la date de prise d'effet du statut de protection de réserve projetée ;

ii. si le prélèvement est réalisé par une personne qui, à la date de la prise d'effet du statut de protection de réserve projetée ou dans l'une des 3 années précédentes, était titulaire d'un permis pour la récolte de bois de chauffage à des fins domestiques lui ayant permis d'en récolter sur le territoire de la réserve projetée ;

iii. si le prélèvement est réalisé par une personne en conformité avec les conditions du permis de récolte de bois de chauffage à des fins domestiques délivré par le ministre des Ressources naturelles et de la Faune en vertu de la Loi sur les forêts ;

3° Malgré le paragraphe 1°, aucune autorisation n'est requise d'une personne, autorisée par bail à occuper le territoire de la réserve projetée, conformément aux dispositions du présent plan, pour réaliser une activité d'aménagement forestier pour l'une des fins suivantes :

a) dégager les superficies permises, les entretenir ou effectuer les percées visuelles et les autres prélèvements semblables permis par les dispositions régissant la vente, la location et l'octroi de droits immobiliers en vertu de la Loi sur les terres du domaine de l'État, y compris pour les voies d'accès, escaliers et autres sentiers permis en vertu de ces mêmes dispositions ;

b) dégager les espaces nécessaires à la mise en place ou au raccordement des lignes de distribution, installations et canalisations requises pour la fourniture d'eau, pour des installations sanitaires ou pour la fourniture d'électricité ou de services de télécommunications, ainsi que leurs entretien, réparation, reconstruction ou amélioration.

Cependant, lorsque les travaux visés au sous paragraphe b) du paragraphe 3° sont effectués pour le compte ou sous la responsabilité d'une entreprise qui fournit l'un ou l'autre de ces services, leur réalisation, sauf les cas d'exemption prévus aux articles 3.13 et 3.15, est assujettie à une autorisation préalable du ministre ;

4° Malgré le paragraphe 1°, aucune autorisation n'est requise d'une personne pour réaliser une activité d'aménagement forestier pour maintenir une érablière et récolter des produits de l'érable en vue de répondre à ses besoins domestiques :

a) si l'activité est réalisée par une personne qui, à la date de la prise d'effet du statut de protection de réserve projetée ou dans l'une des 3 années précédentes, était titulaire d'un permis de culture et d'exploitation d'érablière, délivré par le ministre des Ressources naturelles et de la Faune en vertu de la Loi sur les forêts, lui ayant permis d'exercer ses activités d'acériculteur sur le territoire de la réserve projetée ;

b) si l'activité est réalisée à l'intérieur d'une zone qui, selon le permis obtenu, faisait déjà l'objet des activités d'acériculture à la date de prise d'effet du statut de protection de réserve projetée ou dans l'une des 3 années précédentes ;

c) si l'activité est réalisée par une personne en conformité avec les conditions du permis de culture et d'exploitation d'érablière délivré par le ministre des Ressources naturelles et de la Faune en vertu de la Loi sur les forêts.

§2.4 Exemptions d'autorisation

3.13. Malgré les dispositions qui précèdent, aucune autorisation n'est requise d'une personne pour la réalisation d'une activité ou d'une autre forme d'intervention sur le territoire de la réserve projetée s'il est urgent d'agir pour éviter qu'un préjudice ne soit causé à la santé ou à la sécurité de personnes ou afin de réparer ou de prévenir des dommages causés par une catastrophe réelle ou appréhendée. La personne concernée doit cependant informer sans délai le ministre de l'activité ou de l'intervention réalisée par elle.

3.14. Les membres d'une communauté autochtone qui, à des fins alimentaires, rituelles ou sociales, réalisent une intervention ou pratiquent une activité sur le territoire de la réserve projetée sont exemptés de l'obligation de requérir une autorisation pour ce faire.

3.15. Malgré les dispositions qui précèdent, les activités ou les interventions suivantes, concernant le transport, la distribution ou la production d'électricité qui sont effectuées par la société Hydro-Québec (Société) ou par une autre personne pour son compte, peuvent être réalisées sans que ne soit obtenu au préalable une autorisation du ministre en vertu du présent plan :

1^o les activités ou interventions requises sur le territoire de la réserve projetée pour compléter un projet dont la réalisation a déjà été autorisée expressément par le gouvernement et le ministre, ou seulement par ce dernier, conformément aux exigences de la Loi sur la qualité de l'environnement (L.R.Q., c. Q-2), si elles sont réalisées conformément aux autorisations délivrées ;

2^o les activités ou interventions préalables à la préparation et au dépôt d'un rapport d'avant-projet, pour un projet dont une autorisation doit être obtenue en vertu de la Loi sur la qualité de l'environnement ;

3^o les activités ou interventions liées à un projet qui requiert une autorisation préalable du ministre en vertu de la Loi sur la qualité de l'environnement, lorsque leur réalisation vise à répondre à une demande de précisions ou d'informations complémentaires adressée par le ministre à la Société, si ces activités et interventions sont effectuées en conformité avec la demande formulée ;

4^o les activités ou interventions de la Société, dont les conditions de réalisation font l'objet d'un protocole conclu entre le ministre et la Société, et qui sont réalisées dans le respect de ces conditions.

La Société tient le ministre informé des différentes activités ou interventions visées par le présent article qu'elle projette réaliser avant de les effectuer sur le territoire de la réserve.

Pour l'application du présent article, les activités et interventions de la Société comprennent, entre autres, les études préliminaires, travaux d'analyse ou de recherche sur le terrain, les travaux requis pour l'étude et la vérification des impacts de corridors et de tracés de lignes de transport ou de distribution, les levés géologiques ou géophysiques, les lignes d'arpentage, ainsi que l'ouverture et l'entretien de chemins d'accès, de construction ou de circulation pour la réalisation de ces travaux.

§2.5 Dispositions générales

3.16. La personne qui, pour son compte, celui d'un groupe ou pour plusieurs personnes, demande une autorisation au ministre est tenue de lui fournir les renseignements et documents qu'il lui précise en vue de permettre l'examen de la demande.

3.17. L'autorisation donnée par le ministre qui est de portée générale ou collective peut être communiquée par tout mode approprié auprès des personnes visées qui peuvent s'en prévaloir ou en bénéficier, y compris par un avis affiché ou par une signalisation appropriée au poste d'accueil ou à un autre endroit facilement accessible au public sur le territoire de la réserve projetée ; le ministre peut aussi en remettre un exemplaire à toute personne concernée.

§3. Activités régies par d'autres lois

Certaines activités susceptibles d'être exercées à l'intérieur de la réserve projetée sont également régies par d'autres dispositions législatives et réglementaires applicables, dont celles qui requièrent la délivrance d'un permis ou d'une autorisation ou le paiement de certains droits. L'exercice de certaines activités peut aussi être prohibé ou limité en vertu d'autres lois ou règlements applicables sur le territoire de la réserve projetée.

Dans les réserves projetées, un encadrement juridique particulier peut, notamment dans les domaines suivants, baliser les activités permises :

— Protection de l'environnement : mesures prévues en particulier par la Loi sur la qualité de l'environnement (L.R.Q., c. Q-2) et sa réglementation ;

— Espèces floristiques désignées menacées ou vulnérables : mesures interdisant notamment le prélèvement de ces espèces en vertu de la Loi sur les espèces menacées ou vulnérables (L.R.Q., c. E-12.01) ;

— Exploitation et conservation des ressources fauniques : mesures prévues par la Loi sur la conservation et la mise en valeur de la faune et sa réglementation (L.R.Q., c. C-61.1), dont les dispositions se rapportant aux pourvoiries et aux réserves de castor, ainsi que les mesures contenues dans les lois fédérales applicables, dont la réglementation sur les pêches ;

— Recherche archéologique : mesures prévues en particulier par la Loi sur les biens culturels (L.R.Q., c. B-4) ;

— Accès et droits fonciers liés au domaine de l'État : mesures prévues par la Loi sur les terres du domaine de l'État (L.R.Q., c. T-8.1) et la Loi sur le régime des eaux (L.R.Q., c. R-13) ;

— Circulation : mesures prévues en particulier par la Loi sur les terres du domaine de l'État (L.R.Q., c. T-8.1) ainsi que par la réglementation sur la circulation de véhicules motorisés dans certains milieux fragiles édictée en vertu de la Loi sur la qualité de l'environnement ;

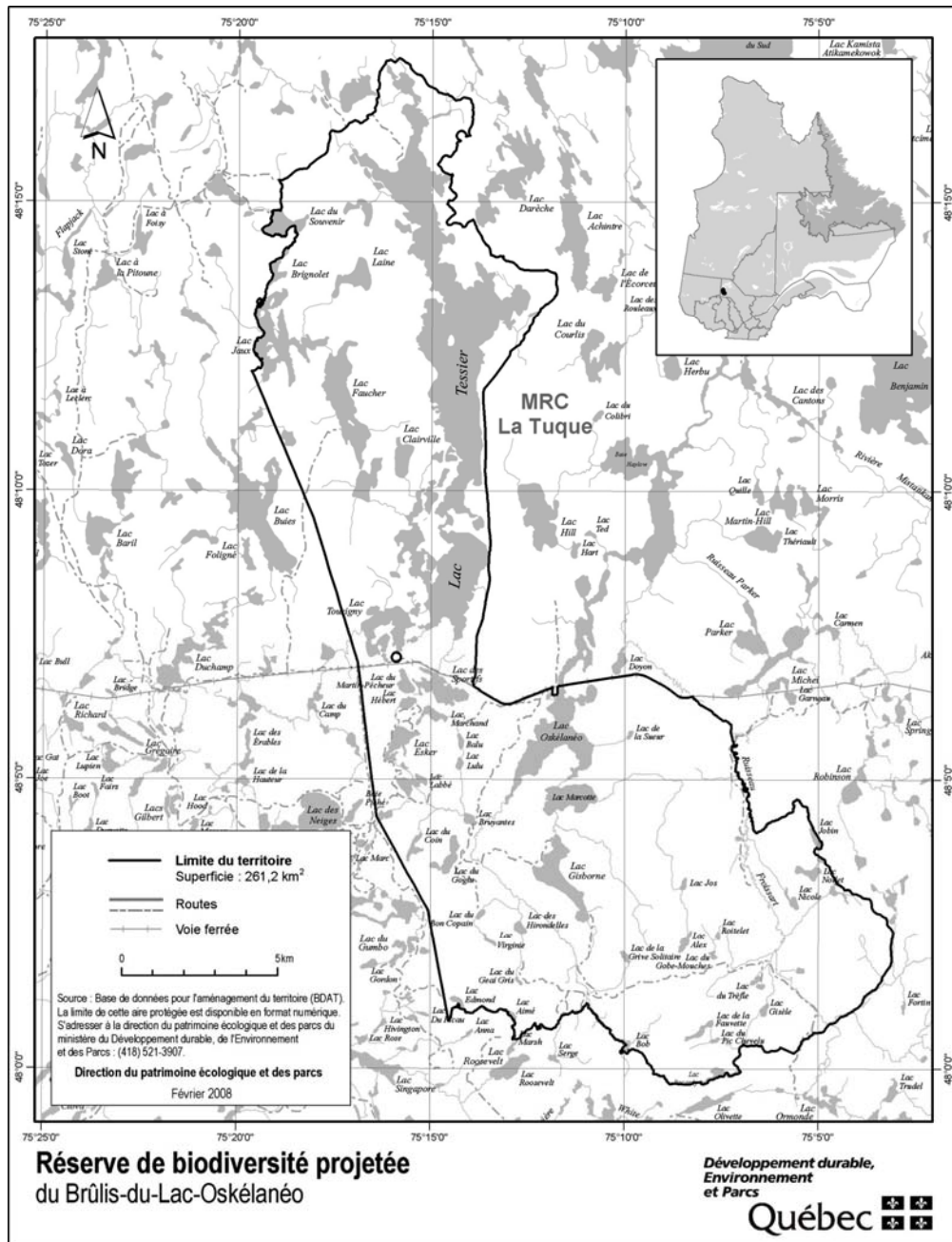
— Normes de construction et d'aménagement : mesures réglementaires adoptées par les autorités municipales régionales et locales en vertu des lois qui leur sont applicables.

4. Responsabilités de la ministre du Développement durable, de l'Environnement et des Parcs

La conservation et la gestion de la réserve de biodiversité projetée du Brûlis-du-Lac-Oskélanéo relèvent de la ministre du Développement durable, de l'Environnement et des Parcs. Elle veille notamment à la surveillance et au contrôle des activités qui peuvent s'y dérouler. Dans sa gestion, la ministre bénéficie de la collaboration et de la participation d'autres intervenants gouvernementaux qui détiennent des responsabilités spécifiques sur ce territoire ou à proximité de celui-ci, tel que le ministre des Ressources naturelles et de la Faune. L'exercice de leurs attributions tiendra notamment compte de la protection souhaitée pour ces milieux naturels et du statut de protection qui leur est maintenant accordé. Aucune mesure de conservation supplémentaire n'est, à ce stade-ci, envisagée. À l'égard du zonage, les objectifs de conservation pour la période de protection provisoire étant les mêmes sur l'ensemble du territoire, la réserve projetée n'est constituée que d'une seule zone de conservation.

ANNEXE 1

CARTE DE LA RÉSERVE DE BIODIVERSITÉ PROJETÉE DU BRÛLIS-DU-LAC-OSKÉLANÉO



STRATÉGIE QUÉBÉCOISE SUR LES AIRES PROTÉGÉES



**Réserve de
biodiversité
projetée du Lac-
Némiscachingue**

Plan de conservation



Avril 2008

1. Statut de protection et toponyme

Le statut de protection du territoire décrit ci-après est celui de réserve de biodiversité projetée, statut régi par la Loi sur la conservation du patrimoine naturel (L.R.Q. c. C-61.01).

Le statut de protection permanent envisagé est celui de «réserve de biodiversité», ce statut étant régi par la Loi sur la conservation du patrimoine naturel.

Le toponyme provisoire est : Réserve de biodiversité projetée du Lac-Némiscachingue. Le toponyme officiel sera déterminé lors de l'attribution d'un statut permanent de protection au territoire.

2. Plan et description

2.1. Situation géographique, limites et dimensions

Les limites et la localisation de la réserve de biodiversité projetée du Lac-Némiscachingue apparaissent au plan constituant l'annexe 1.

La réserve de biodiversité projetée du Lac-Némiscachingue est principalement située dans la région administrative de Lanaudière, entre le 47°18' et le 47°36' de latitude nord et le 74°18' et le 74°34' de longitude ouest. Sa partie sud-ouest est cependant située dans la région administrative des Laurentides. Elle est localisée à environ 15 km au nord-ouest de la communauté atikamek de Manawan. Les villes les plus proches sont Sainte-Anne-du-Lac, l'Ascension et Saint-Michel-des-Saints et sont toutes situées à environ 80 km de la réserve. Cette réserve de biodiversité projetée couvre une superficie de 253,1 km². La réserve touche aux territoires non organisés de Baie-Obaoca et Baie-Atibenne de la municipalité régionale de comté de Matawinie et aux territoires non organisés de Lac-Bazinet et de Lac-Akonapwehikan de la municipalité régionale de comté d'Antoine-Labelle. La limite de la réserve a été fixée pour tenir compte de la cote maximale critique des ouvrages de production hydroélectrique sur le réservoir Kempt établie à 419,37 mètres.

2.2. Portrait écologique

La réserve de biodiversité projetée est située dans la province naturelle des Laurentides méridionales et fait partie de la région naturelle du Plateau de Parent. Deux districts écologiques sont touchés, soit le district écologique des Buttes du lac Kempt (partie sud) et celui des Buttes du lac du Tabac (partie nord).

Ce territoire comporte deux formations distinctes. La partie nord est constituée de basses collines de till mince aux affleurements rocheux fréquents. La rivière Némiscachingue a creusé une vallée moyennement profonde et quelque peu encaissée dans ce massif rocheux. La partie sud de la réserve se présente sous la forme d'un complexe de boutons de till. Quelques dépôts sableux d'origine fluvioglaciaire occupent certains sites plats le long des réseaux d'écoulement. Le lac Némiscachingue, avec ses 35 km², draine une superficie importante de cette partie de la réserve. Ce paysage d'origine glaciaire a une altitude allant de 420 m à 660 m avec une moyenne d'environ 500 m.

Situé dans la province géologique du Grenville, ce territoire comporte un socle rocheux principalement composé de gneiss granitique et tonalitique. Dans les environs du lac du Pinson Doré, le socle rocheux est constitué de paragneiss alors que dans la partie nord-ouest de la réserve, on trouve du gneiss charnockitique et de la granulite.

Ce territoire occupe la zone de transition entre deux climats. Les portions de basse altitude sont sous l'influence d'un climat subpolaire doux, sub-humide à longue saison de croissance alors que les buttes et les basses collines de till sont sous l'influence d'un climat subpolaire, humide à moyenne saison de croissance. Ainsi, la partie sud de la réserve est située dans le domaine bioclimatique de la sapinière à bouleau jaune alors que la portion nord correspondant aux basses collines est dans le domaine bioclimatique de la sapinière à bouleau blanc.

Comme ce territoire présente deux ensembles géomorphologiques distincts, les écosystèmes forestiers qu'on y trouve sont eux aussi différents. Le complexe de basses collines est principalement composé de pessières à épinette noire et de bétulaies à bouleau blanc. Le complexe de boutons abrite quant à lui majoritairement des bétulaies à bouleau blanc. Toutefois, on trouve ici et là de nombreux peuplements de bouleau jaune et de rares peuplements d'érable à sucre. L'épinette noire est aussi présente dans cette partie de la réserve. Sur les dépôts sableux au nord du lac Némiscachingue, le pin gris domine et est accompagné par le peuplier faux-tremble à l'occasion. Les forêts de cette réserve sont principalement d'âge moyen. Les quelques peuplements matures se situent sur les boutons les plus prononcés, près du lac Némiscachingue.

La réserve de biodiversité projetée se situe en partie dans le bassin versant de la rivière du Lièvre et en partie dans le bassin versant de la rivière Manouane.

2.3. Occupations et usages du territoire

Onze baux de villégiature ont été alloués dans la réserve de biodiversité projetée. Un bail commercial pour un établissement de pourvoirie a été octroyé aux abords du lac Némiscachingue.

La réserve est presque entièrement dans l'unité de gestion des animaux à fourrures 29 mais touche en partie l'unité 21. Elle est visée par les zones de chasse 14 et 15E. Le long du lac Némiscachingue, la réserve se superpose au territoire de la ZEC Normandie. La réserve se juxtapose aussi à deux pourvoiries à droits exclusifs, soit la Pourvoirie des Cents Lacs Sud et la pourvoirie air Mont-Laurier. Elle est presque entièrement incluse dans la réserve à castor Abitibi dans laquelle la communauté Attikamekw de Manouane détient des droits exclusifs à l'égard des animaux à fourrures.

Ce territoire est presque entièrement exempt de chemins, ce qui en fait un territoire très peu fragmenté et peu perturbé.

3. Régime des activités

§1. Introduction

Les activités exercées à l'intérieur de la réserve projetée sont principalement régies par les dispositions de la Loi sur la conservation du patrimoine naturel.

Les dispositions de la présente section prévoient des interdictions additionnelles à celles déjà interdites par la loi et elles encadrent la réalisation de certaines activités permises de manière à mieux assurer la protection du milieu naturel dans le respect des principes de conservation et des autres objectifs de gestion des réserves projetées concernées. C'est ainsi que certaines activités sont notamment sujettes à une autorisation préalable du ministre et au respect des conditions fixées par lui pour leur réalisation. Les activités permises et interdites envisagées pour la période qui fait suite à l'octroi d'un statut permanent par le gouvernement sont les mêmes en faisant les ajustements nécessaires pour tenir compte de l'application de l'article 46 de la loi.

Rappelons qu'en vertu de la Loi sur la conservation du patrimoine naturel, les principales activités interdites dans un territoire bénéficiant d'un statut de réserve de biodiversité ou aquatique projetée sont les suivantes :

— l'exploitation minière, gazière ou pétrolière ;

— l'aménagement forestier au sens de l'article 3 de la Loi sur les forêts (L.R.Q., c. F-4.1) ;

— l'exploitation des forces hydrauliques et toute production commerciale ou industrielle d'énergie.

§2. Interdictions, autorisations préalables et autres conditions d'exercice de certaines activités dans la réserve projetée

§2.1 Protection des ressources et du milieu naturel

3.1. Sous réserve de l'interdiction prévue au deuxième alinéa, nul ne peut implanter dans la réserve projetée, notamment par ensemencement, des spécimens ou individus d'espèces fauniques indigènes ou non indigènes au milieu, à moins de détenir une autorisation du ministre et de respecter les conditions qu'il fixe.

Nul ne peut ensemercer un cours d'eau ou un plan d'eau à des fins d'aquaculture, de pêche commerciale ou d'une autre fin commerciale.

À moins de détenir une autorisation du ministre et de respecter les conditions qu'il fixe, nul ne peut implanter dans la réserve projetée une espèce floristique non indigène à celle-ci.

En plus des caractéristiques et du nombre des espèces visées, avant de délivrer une autorisation en application du présent article, le ministre prend notamment en compte les risques de déséquilibre pour la biodiversité, l'importance de conserver les différents écosystèmes, les besoins des espèces qui y vivent, les besoins de réhabilitation de milieux ou d'habitats dégradés au sein de la réserve projetée, de même que l'intérêt de réintroduire certaines espèces disparues.

3.2. Nul ne peut utiliser d'engrais ou de fertilisant dans la réserve projetée. Le compost à des fins domestiques est toutefois permis s'il est utilisé à une distance d'au moins 20 mètres d'un cours d'eau ou d'un plan d'eau mesurée à partir de la ligne des hautes eaux.

La ligne des hautes eaux s'entend de celle définie par la Politique de protection des rives, du littoral et des plaines inondables adoptée par le décret n^o 468-2005 du 18 mai 2005.

3.3. À moins d'avoir été autorisé par le ministre et de réaliser l'activité conformément aux conditions qu'il fixe, nul ne peut :

1^o intervenir dans un milieu humide, dont un marais, un marécage ou une tourbière ;

2^o modifier le drainage naturel ou le régime hydrique de la réserve, notamment en y créant ou en y aménageant des cours d'eau ou des plans d'eau ;

3° creuser, remblayer, obstruer ou détourner tout cours d'eau ou plan d'eau;

4° réaliser l'installation ou mettre en place toute construction, infrastructure ou tout nouvel ouvrage dans le lit, les rives ou la plaine inondable d'un cours d'eau ou un plan d'eau; aucune autorisation n'est toutefois requise pour les ouvrages mineurs — quai ou plate-forme, abris de bateau — dont la mise en place est réalisée à des fins privées et peut s'effectuer gratuitement en vertu de l'article 2 du Règlement sur le domaine hydrique de l'État édicté par le décret n^o 81-2003 du 29 janvier 2003;

5° réaliser une activité autre que celles visées par les paragraphes précédents qui est susceptible de dégrader le lit ou les rives d'un plan d'eau ou d'un cours d'eau ou d'altérer directement et substantiellement la qualité ou les caractéristiques biochimiques de milieux aquatiques, riverains ou humides de la réserve projetée, entre autres, en y déchargeant ou déversant tout déchet ou toute substance polluante;

6° réaliser des travaux d'aménagement du sol, y compris tout enfouissement, terrassement, enlèvement ou déplacement de matériaux de surface ou du couvert végétal, à quelque fin que ce soit, dont les aménagements récréo-touristiques comme la réalisation de sentiers;

7° réaliser l'installation ou mettre en place toute construction, infrastructure ou tout nouvel ouvrage;

8° effectuer la reconstruction ou la démolition d'une construction, d'une infrastructure ou d'un ouvrage;

9° réaliser une activité susceptible de dégrader sévèrement le sol, une formation géologique ou d'endommager le couvert végétal, entre autres, en effectuant du décapage, le creusage de tranchée ou des excavations;

10° utiliser un pesticide, aucune autorisation n'étant toutefois requise pour l'utilisation d'un insectifuge à des fins personnelles;

11° réaliser des activités éducatives ou de recherche, lorsqu'elles sont susceptibles d'endommager ou de perturber de façon substantielle le milieu naturel, notamment par la nature ou l'importance des échantillons prélevés ou par le caractère invasif de la méthode ou du procédé employé;

12° réaliser une compétition sportive, un tournoi, un rallye ou un événement similaire, lorsque le nombre de personnes susceptibles d'y participer et d'accéder en

même temps au territoire de la réserve projetée est de plus de 15 personnes; aucune autorisation ne peut toutefois être délivrée par le ministre dans le cas où l'activité en cause implique le passage de véhicules motorisés, à moins qu'il ne lui ait été démontré l'impossibilité d'organiser ailleurs l'activité ou les contraintes sévères empêchant le contournement du territoire de la réserve projetée.

Les conditions d'autorisation fixées par le ministre peuvent notamment porter sur la localisation de l'activité autorisée, les méthodes employées, les superficies qui peuvent être dégagées ou déboisées, les types de matériaux pouvant être utilisés, dont ceux prélevés sur le territoire, ainsi que la présence d'ouvrages ou d'installations accessoires. Elles peuvent notamment aussi prévoir l'exigence de réaliser un suivi périodique ou de produire au ministre un rapport, entre autres, pour les résultats obtenus dans le cadre d'une recherche visée au paragraphe 11° du premier alinéa.

3.4. Malgré les paragraphes 6°, 7°, 8° et 9° du premier alinéa de l'article 3.3, aucune autorisation n'est requise pour réaliser des travaux mentionnés au paragraphe 1° du présent article lorsque les exigences du paragraphe 2° sont respectées.

1° Les travaux visent :

a) l'entretien, la réparation ou l'amélioration de toute construction, infrastructure ou de tout ouvrage, dont un camp, un chalet, un chemin ou un sentier, y compris une installation qui leur est accessoire, comme un belvédère ou un escalier;

b) la construction ou la mise en place :

i. d'une dépendance ou d'une installation accessoire à un camp de piégeage, un abri sommaire, un refuge ou un chalet, dont un cabanon, un puits, une prise d'eau ou des installations sanitaires;

ii. d'un camp de piégeage, d'un abri sommaire, d'un refuge ou d'un chalet lorsque, à la date de la prise d'effet du statut de réserve projetée, un tel bâtiment était permis dans le cadre du droit d'usage ou d'occupation octroyé, mais n'avait pas encore été réalisé;

c) la démolition ou la reconstruction d'un camp de piégeage, d'un abri sommaire, d'un refuge ou d'un chalet, y compris une dépendance ou une installation accessoire à une telle construction, dont un cabanon, un puits, une prise d'eau ou des installations sanitaires.

2° Les travaux sont réalisés dans le respect de ce qui suit :

a) les travaux visent une construction, une infrastructure ou un ouvrage dont la présence est permise sur le territoire de la réserve projetée ;

b) les travaux sont effectués à l'intérieur de la superficie du terrain ou de l'emprise qui fait l'objet du droit d'usage ou d'occupation dans la réserve projetée, que ce droit résulte d'un bail, d'une servitude ou d'une autre forme de titre, de permis ou d'autorisation ;

c) la nature des travaux ou des éléments mis en place par ceux-ci n'auront pas pour effet de porter la surface de terrain qu'il est permis de maintenir déboisée au-delà des limites permises par les dispositions applicables à la vente, la location et l'octroi de droits immobiliers en vertu de la Loi sur les terres du domaine de l'État (L.R.Q., c. T-8.1) et, le cas échéant, des limites prévues dans le cadre d'une autorisation délivrée en lien avec cette construction, cet ouvrage ou cette infrastructure ;

d) les travaux sont réalisés conformément aux prescriptions de tout permis ou autorisation délivré pour ceux-ci ou en lien avec la construction, l'infrastructure ou l'ouvrage auxquels ils se rapportent, ainsi que dans le respect des mesures législatives et réglementaires applicables.

Pour l'application du présent article, les travaux de réparation et d'amélioration comprennent les travaux pour le remplacement ou la mise en place d'ouvrages ou d'installations dans le but de se conformer aux exigences d'une réglementation environnementale.

3.5. Nul ne peut enfouir, abandonner ou déposer des déchets, de la neige ou d'autres matières résiduelles, si ce n'est dans les poubelles, les installations ou les sites prévus par le ministre ou ailleurs, avec l'autorisation du ministre et conformément aux conditions qu'il fixe.

Malgré le premier alinéa, aucune autorisation n'est requise à l'égard d'une pourvoirie pour utiliser une installation ou un site d'élimination, en conformité avec la Loi sur la qualité de l'environnement et sa réglementation, lorsqu'elle l'utilisait déjà à la date de la prise d'effet du statut de protection de réserve projetée.

§2.2 Règles de conduite des usagers

3.6. Toute personne qui séjourne, pratique une activité ou circule sur le territoire de la réserve projetée est tenue de garder les lieux dans un état satisfaisant et, avant de les quitter, de les remettre autant que possible dans leur état naturel.

3.7. Toute personne qui fait un feu de camp est tenue de s'assurer :

1° que l'endroit où le feu doit être allumé a été préalablement dégagé dans un rayon suffisant pour empêcher le feu de se propager, notamment par l'enlèvement sur la surface visée des branches, broussailles, feuilles sèches ou autres matériaux combustibles ;

2° du maintien d'une personne sur les lieux, pour surveiller le feu ;

3° de l'extinction complète du feu avant de quitter les lieux.

3.8. Il est interdit dans la réserve projetée :

1° de faire du bruit de façon excessive ;

2° de se conduire ou de se comporter d'une façon qui dérange indûment les autres usagers ou les empêche de jouir des lieux ;

3° de harceler la faune sauvage.

Pour l'application des paragraphes 1° et 2° du premier alinéa, sont considérés excessifs ou indus les agissements qui sont de nature à perturber de façon substantielle d'autres personnes et qui constituent des conditions inusitées ou anormales de la réalisation d'une activité ou de l'utilisation permise d'un bien, d'un appareil ou d'un instrument sur le territoire de la réserve projetée.

3.9. À moins d'avoir été autorisé par le ministre et de se conformer aux conditions fixées, nul ne peut avoir accès, réaliser une activité ou circuler avec un véhicule dans un secteur donné de la réserve projetée, lorsque la signalisation mise en place par le ministre restreint cet accès, cette circulation ou la réalisation de certaines activités en vue de préserver le public d'un danger ou pour éviter de mettre en péril la faune, la flore ou d'autres composantes du milieu naturel.

3.10. Nul ne peut détruire, enlever, déplacer ou endommager les affiches, les écriteaux, les avis ou les autres formes de signalisation apposés par le ministre sur le site de la réserve projetée.

§2.3 Activités diverses sujettes à autorisation

3.11. Nul ne peut occuper ou utiliser un même emplacement de la réserve projetée pendant une période de plus de 90 jours dans la même année, à moins d'y être autorisé par le ministre et de respecter les conditions qu'il fixe.

1^o pour l'application du premier alinéa :

a) l'occupation ou l'utilisation d'un emplacement s'entend notamment du fait :

i. de séjourner ou de s'établir sur la réserve projetée, entre autres à des fins de villégiature ;

ii. d'y installer un campement ou un abri ;

iii. d'y installer, d'y enfouir ou d'y laisser tout bien, dont un équipement, un appareil ou un véhicule ;

b) l'expression « même emplacement » comprend tout autre emplacement situé dans un rayon de 1 kilomètre de cet emplacement ;

2^o Malgré le premier alinéa, aucune autorisation n'est requise des personnes :

a) qui, à la date de la prise d'effet du statut de protection de réserve projetée, étaient parties à un bail ou bénéficiaient d'un autre droit ou autorisation leur permettant d'occuper légalement le territoire en vertu de la Loi sur les terres du domaine de l'État ou, selon le cas, de la Loi sur la conservation et la mise en valeur de la faune (L.R.Q., c. C-61.1), et qui voient leur droit d'occupation renouvelé ou reconduit aux mêmes conditions, sous réserve des changements possibles dans la tarification ;

b) qui, conformément à la loi, bénéficient d'une sous-location, d'une cession du bail ou du transfert d'un droit ou d'une autorisation, visés au paragraphe a, et qui voient leur droit d'occupation renouvelé ou reconduit aux mêmes conditions, sous réserve des changements possibles dans la tarification ;

c) qui se prévalent de la possibilité d'acquérir un terrain occupé légalement à la date de la prise d'effet du statut de protection de réserve projetée, en vertu de la Loi sur les terres du domaine de l'État.

3.12. 1^o Nul ne peut réaliser des activités d'aménagement forestier pour répondre à des besoins domestiques ou aux fins de maintenir la biodiversité, à moins d'être autorisé par le ministre et de réaliser ces activités conformément aux conditions qu'il fixe.

Les conditions de l'autorisation fixées par le ministre peuvent notamment porter sur les essences d'arbres ou d'arbustes, ainsi que la grosseur des tiges pouvant être coupées, les quantités autorisées et le lieu où ces activités peuvent être effectuées ;

2^o Malgré le paragraphe 1^o, sont exemptées de l'obligation de requérir une autorisation du ministre les personnes qui séjournent ou qui résident sur le territoire de la réserve projetée qui prélèvent le bois requis pour la réalisation d'un feu de camp en plein air.

Une autorisation du ministre n'est pas non plus requise pour le prélèvement de bois de chauffage pour répondre à des besoins domestiques dans les cas et aux conditions suivantes :

a) lorsque le prélèvement vise à approvisionner un camp de piégeage ou un abri sommaire dont la présence est permise sur le territoire de la réserve projetée :

i. si le prélèvement est réalisé par une personne en conformité avec les conditions du permis de récolte de bois de chauffage à des fins domestiques délivré par le ministre des Ressources naturelles et de la Faune en vertu de la Loi sur les forêts ;

ii. si la quantité de bois prélevé n'excède pas, par année, 7 m³ apparents ;

b) dans les autres cas :

i. si le prélèvement est réalisé à l'intérieur d'un secteur qui est retenu par le ministre des Ressources naturelles et de la Faune comme un secteur pouvant faire l'objet de la délivrance de permis de récolte de bois de chauffage à des fins domestiques en vertu de la Loi sur les forêts, et qui était déjà retenu par lui à ce titre à la date de prise d'effet du statut de protection de réserve projetée ;

ii. si le prélèvement est réalisé par une personne qui, à la date de la prise d'effet du statut de protection de réserve projetée ou dans l'une des 3 années précédentes, était titulaire d'un permis pour la récolte de bois de chauffage à des fins domestiques lui ayant permis d'en récolter sur le territoire de la réserve projetée ;

iii. si le prélèvement est réalisé par une personne en conformité avec les conditions du permis de récolte de bois de chauffage à des fins domestiques délivré par le ministre des Ressources naturelles et de la Faune en vertu de la Loi sur les forêts ;

3^o Malgré le paragraphe 1^o, aucune autorisation n'est requise d'une personne, autorisée par bail à occuper le territoire de la réserve projetée, conformément aux dispositions du présent plan, pour réaliser une activité d'aménagement forestier pour l'une des fins suivantes :

a) dégager les superficies permises, les entretenir ou effectuer les percées visuelles et les autres prélèvements semblables permis par les dispositions régissant la vente, la location et l'octroi de droits immobiliers en vertu de la Loi sur les terres du domaine de l'État, y compris pour les voies d'accès, escaliers et autres sentiers permis en vertu de ces mêmes dispositions ;

b) dégager les espaces nécessaires à la mise en place ou au raccordement des lignes de distribution, installations et canalisations requises pour la fourniture d'eau, pour des installations sanitaires ou pour la fourniture d'électricité ou de services de télécommunications, ainsi que leurs entretien, réparation, reconstruction ou amélioration.

Cependant, lorsque les travaux visés au sous paragraphe b du paragraphe 3^o sont effectués pour le compte ou sous la responsabilité d'une entreprise qui fournit l'un ou l'autre de ces services, leur réalisation, sauf les cas d'exemption prévus aux articles 3.13 et 3.15, est assujettie à une autorisation préalable du ministre ;

4^o Malgré le paragraphe 1^o, aucune autorisation n'est requise d'une personne pour réaliser une activité d'aménagement forestier pour maintenir une érablière et récolter des produits de l'érable en vue de répondre à ses besoins domestiques :

a) si l'activité est réalisée par une personne qui, à la date de la prise d'effet du statut de protection de réserve projetée ou dans l'une des 3 années précédentes, était titulaire d'un permis de culture et d'exploitation d'érablière, délivré par le ministre des Ressources naturelles et de la Faune en vertu de la Loi sur les forêts, lui ayant permis d'exercer ses activités d'acériculteur sur le territoire de la réserve projetée ;

b) si l'activité est réalisée à l'intérieur d'une zone qui, selon le permis obtenu, faisait déjà l'objet des activités d'acériculture à la date de prise d'effet du statut de protection de réserve projetée ou dans l'une des 3 années précédentes ;

c) si l'activité est réalisée par une personne en conformité avec les conditions du permis de culture et d'exploitation d'érablière délivré par le ministre des Ressources naturelles et de la Faune en vertu de la Loi sur les forêts.

§2.4 Exemptions d'autorisation

3.13. Malgré les dispositions qui précèdent, aucune autorisation n'est requise d'une personne pour la réalisation d'une activité ou d'une autre forme d'intervention sur le territoire de la réserve projetée s'il est urgent d'agir pour éviter qu'un préjudice ne soit causé à la santé

ou à la sécurité de personnes ou afin de réparer ou de prévenir des dommages causés par une catastrophe réelle ou appréhendée. La personne concernée doit cependant informer sans délai le ministre de l'activité ou de l'intervention réalisée par elle.

3.14. Les membres d'une communauté autochtone qui, à des fins alimentaires, rituelles ou sociales, réalisent une intervention ou pratiquent une activité sur le territoire de la réserve projetée sont exemptés de l'obligation de requérir une autorisation pour ce faire.

3.15. Malgré les dispositions qui précèdent, les activités ou les interventions suivantes, concernant le transport, la distribution ou la production d'électricité qui sont effectuées par la société Hydro-Québec (Société) ou par une autre personne pour son compte, peuvent être réalisées sans que ne soit obtenu au préalable une autorisation du ministre en vertu du présent plan :

1^o les activités ou interventions requises sur le territoire de la réserve projetée pour compléter un projet dont la réalisation a déjà été autorisée expressément par le gouvernement et le ministre, ou seulement par ce dernier, conformément aux exigences de la Loi sur la qualité de l'environnement (L.R.Q., c. Q-2), si elles sont réalisées conformément aux autorisations délivrées ;

2^o les activités ou interventions préalables à la préparation et au dépôt d'un rapport d'avant-projet, pour un projet dont une autorisation doit être obtenue en vertu de la Loi sur la qualité de l'environnement ;

3^o les activités ou interventions liées à un projet qui requiert une autorisation préalable du ministre en vertu de la Loi sur la qualité de l'environnement, lorsque leur réalisation vise à répondre à une demande de précisions ou d'informations complémentaires adressée par le ministre à la Société, si ces activités et interventions sont effectuées en conformité avec la demande formulée ;

4^o les activités ou interventions de la Société, dont les conditions de réalisation font l'objet d'un protocole conclu entre le ministre et la Société, et qui sont réalisées dans le respect de ces conditions.

La Société tient le ministre informé des différentes activités ou interventions visées par le présent article qu'elle projette réaliser avant de les effectuer sur le territoire de la réserve.

Pour l'application du présent article, les activités et interventions de la Société comprennent, entre autres, les études préliminaires, travaux d'analyse ou de recherche sur le terrain, les travaux requis pour l'étude et la vérification des impacts de corridors et de tracés de

lignes de transport ou de distribution, les levés géologiques ou géophysiques, les lignes d'arpentage, ainsi que l'ouverture et l'entretien de chemins d'accès, de construction ou de circulation pour la réalisation de ces travaux.

§2.5 Dispositions générales

3.16. La personne qui, pour son compte, celui d'un groupe ou pour plusieurs personnes, demande une autorisation au ministre est tenue de lui fournir les renseignements et documents qu'il lui précise en vue de permettre l'examen de la demande.

3.17. L'autorisation donnée par le ministre qui est de portée générale ou collective peut être communiquée par tout mode approprié auprès des personnes visées qui peuvent s'en prévaloir ou en bénéficier, y compris par un avis affiché ou par une signalisation appropriée au poste d'accueil ou à un autre endroit facilement accessible au public sur le territoire de la réserve projetée; le ministre peut aussi en remettre un exemplaire à toute personne concernée.

§3. Activités régies par d'autres lois

Certaines activités susceptibles d'être exercées à l'intérieur de la réserve projetée sont également régies par d'autres dispositions législatives et réglementaires applicables, dont celles qui requièrent la délivrance d'un permis ou d'une autorisation ou le paiement de certains droits. L'exercice de certaines activités peut aussi être prohibé ou limité en vertu d'autres lois ou règlements applicables sur le territoire de la réserve projetée.

Dans les réserves projetées, un encadrement juridique particulier peut, notamment dans les domaines suivants, baliser les activités permises :

— Protection de l'environnement : mesures prévues en particulier par la Loi sur la qualité de l'environnement (L.R.Q., c. Q-2) et sa réglementation;

— Espèces floristiques désignées menacées ou vulnérables : mesures interdisant notamment le prélèvement de ces espèces en vertu de la Loi sur les espèces menacées ou vulnérables (L.R.Q., c. E-12.01);

— Exploitation et conservation des ressources fauniques : mesures prévues par la Loi sur la conservation et la mise en valeur de la faune et sa réglementation (L.R.Q., c. C-61.1), dont les dispositions se rapportant aux pourvoiries et aux réserves de castor, ainsi que les mesures contenues dans les lois fédérales applicables, dont la réglementation sur les pêches;

— Recherche archéologique : mesures prévues en particulier par la Loi sur les biens culturels (L.R.Q., c. B-4);

— Accès et droits fonciers liés au domaine de l'État : mesures prévues par la Loi sur les terres du domaine de l'État (L.R.Q., c. T-8.1) et la Loi sur le régime des eaux (L.R.Q., c. R-13);

— Circulation : mesures prévues en particulier par la Loi sur les terres du domaine de l'État (L.R.Q., c. T-8.1) ainsi que par la réglementation sur la circulation de véhicules motorisés dans certains milieux fragiles édictée en vertu de la Loi sur la qualité de l'environnement;

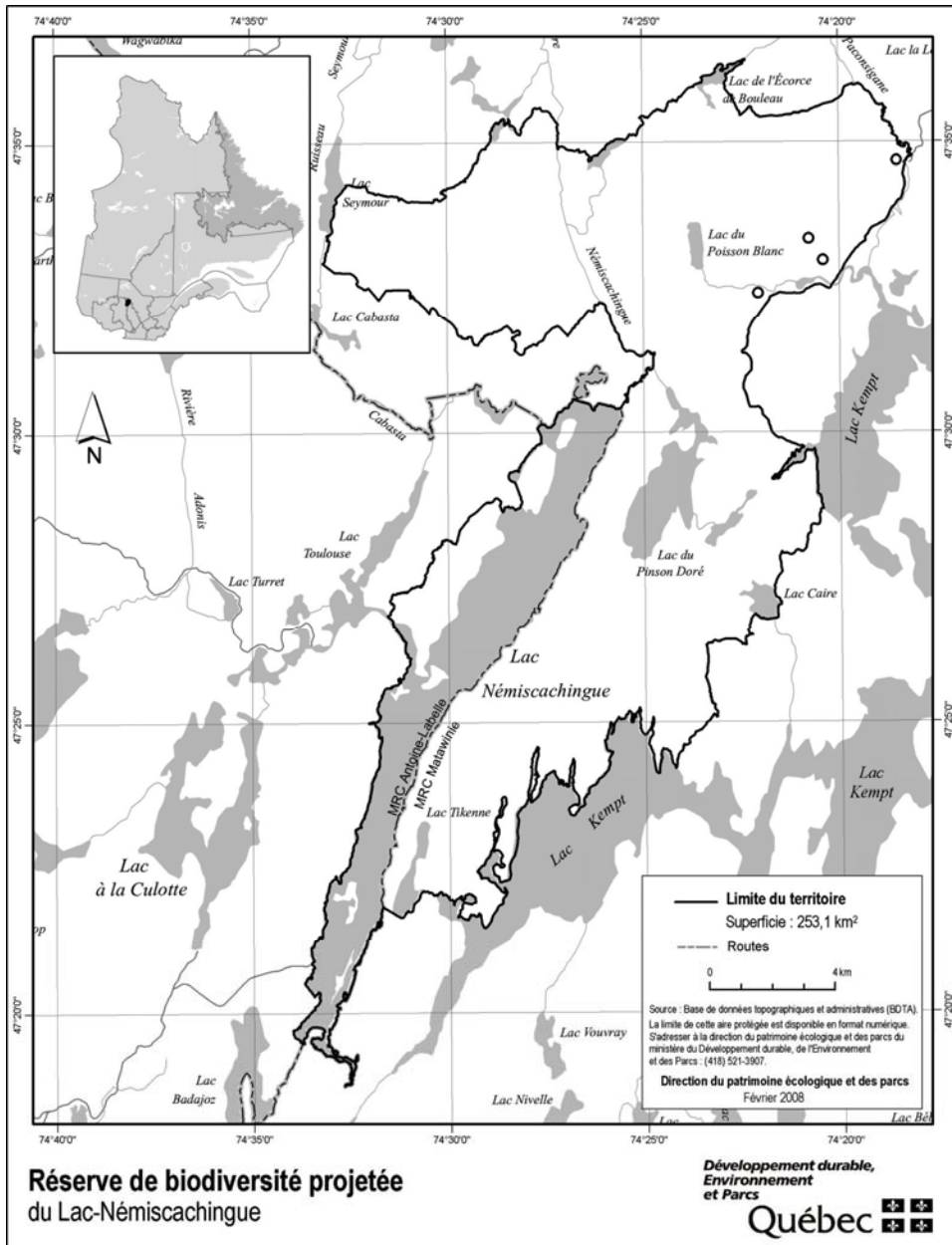
— Normes de construction et d'aménagement : mesures réglementaires adoptées par les autorités municipales régionales et locales en vertu des lois qui leur sont applicables.

4. Responsabilités de la ministre du Développement durable, de l'Environnement et des Parcs

La conservation et la gestion de la réserve de biodiversité projetée du Lac-Némiscachingue relèvent de la ministre du Développement durable, de l'Environnement et des Parcs. Elle veille notamment à la surveillance et au contrôle des activités qui peuvent s'y dérouler. Dans sa gestion, la ministre bénéficie de la collaboration et de la participation d'autres intervenants gouvernementaux qui détiennent des responsabilités spécifiques sur ce territoire ou à proximité de celui-ci, tel que le ministre des Ressources naturelles et de la Faune. L'exercice de leurs attributions tiendra notamment compte de la protection souhaitée pour ces milieux naturels et du statut de protection qui leur est maintenant accordé. Aucune mesure de conservation supplémentaire n'est, à ce stade-ci, envisagée. À l'égard du zonage, les objectifs de conservation pour la période de protection provisoire étant les mêmes sur l'ensemble du territoire, la réserve projetée n'est constituée que d'une seule zone de conservation.

ANNEXE 1

CARTE DE LA RÉSERVE DE BIODIVERSITÉ PROJÉTÉE DU LAC-NÉMISCACHINGUE



STRATÉGIE QUÉBÉCOISE SUR LES AIRES PROTÉGÉES



Réserve de biodiversité projetée Wanaki

Plan de conservation



Avril 2008

1. Statut de protection et toponyme

Le statut de protection du territoire décrit ci-après est celui de réserve de biodiversité projetée, statut régi par la Loi sur la conservation du patrimoine naturel (L.R.Q. c. C-61.01).

Le statut de protection permanent envisagé est celui de «réserve de biodiversité», ce statut étant régi par la Loi sur la conservation du patrimoine naturel.

Le toponyme provisoire est «Réserve de biodiversité projetée Wanaki». Le toponyme officiel sera déterminé lors de l'attribution d'un statut permanent de protection au territoire. Ce terme signifie *paix*.

2. Plan et description

2.1. Situation géographique, limites et dimensions

Les limites et la localisation de la réserve de biodiversité projetée Wanaki apparaissent au plan constituant l'annexe 1.

La réserve de biodiversité projetée Wanaki se situe dans la région administrative de l'Abitibi-Témiscamingue, entre le 47°26' et le 47°35' de latitude nord et le 77°16' et le 77°31' de longitude ouest. Elle se localise à environ 65 km au sud-est du centre-ville de Val-d'Or et à proximité de la communauté algonquine de Kitcisakik. Elle couvre une superficie de 137,9 km². Elle est dans le territoire non organisé du Réservoir-Dozois, qui fait partie de la municipalité régionale de comté de La Vallée-de-l'Or. La limite de la réserve a été fixée pour tenir compte de la cote maximale critique des ouvrages de production hydroélectrique pour le réservoir Dozois (346,26 mètres) et le Grand Lac Victoria (326,14 mètres).

2.2. Portrait écologique

La réserve de biodiversité projetée Wanaki est située dans la province naturelle des Laurentides méridionales et plus précisément dans la région naturelle des Boutons de La Vérendrye et dans les ensembles physiographiques de la Plaine ondulée du lac Cawatose. La réserve touche à trois districts écologiques soit ceux des Boutons du Grand Lac Victoria (partie ouest), des Boutons de la rivière des Outaouais (partie centrale) et des Buttes du réservoir Dozois-Ouest (partie est).

Ce territoire se présente sous la forme d'un complexe de buttes de till mince constitué d'un socle de gneiss granitique et tonalitique appartenant à la province géologique du Grenville. On y trouve aussi une plaine glaciolacustre sableuse ainsi que des dépressions occupées par des dépôts organiques appartenant à la tourbière

ombrotrophe. Le long du côté est de cette plaine, un système fluvioglaciaire juxtaglaciaire traverse la réserve suivant une orientation nord-est-nord. Ce paysage de buttes possède un relief peu accentué dont l'altitude varie de 330 à 440 m avec une moyenne d'environ 350 m.

Appartenant au domaine bioclimatique de la sapinière à bouleau blanc et sous l'influence d'un climat subpolaire, subhumide à longue saison de croissance, la forêt de feuillus de ce territoire est composée principalement de bétulaies à bouleau blanc. Les autres essences (bouleau jaune, érable à sucre, épinette noire, peuplier faux-tremble, thuya occidental, pin blanc, pin gris et pin rouge), peu nombreuses se partagent le reste du territoire. Environ 40 % du couvert forestier de la réserve est constitué de peuplements matures. Il s'agit principalement des peuplements d'érable à sucre et de bouleau jaune, qui sont situés sur des sites plus accidentés et moins accessibles.

La réserve de biodiversité projetée fait partie du bassin versant de la rivière des Outaouais (supérieure). Le lac Transparent est un lac à touladi.

2.3. Occupations et usages du territoire

Entièrement située dans la réserve faunique de La Vérendrye, ce territoire ne comporte aucun droit foncier. La réserve de biodiversité projetée fait aussi partie de la réserve à castor du Grand-Lac-Victoria dans laquelle la communauté de Kitcisakik détient des droits particuliers à l'égard des animaux à fourrures. Elle fait partie de l'unité de gestion des animaux à fourrure 07 et fait partie de la zone de chasse 13.

Un réseau peu développé de chemins non pavés sillonne la réserve de biodiversité projetée.

La réserve de biodiversité projetée entoure le site visé par le projet Wanaki de la communauté de Kitcisakik pour l'établissement de son nouveau village. Ce dernier sera construit dans les prochaines années.

3. Régime des activités

§1. Introduction

Les activités exercées à l'intérieur de la réserve projetée sont principalement régies par les dispositions de la Loi sur la conservation du patrimoine naturel.

Les dispositions de la présente section prévoient des interdictions additionnelles à celles déjà interdites par la loi et elles encadrent la réalisation de certaines activités

permises de manière à mieux assurer la protection du milieu naturel dans le respect des principes de conservation et des autres objectifs de gestion des réserves projetées concernées. C'est ainsi que certaines activités sont notamment sujettes à une autorisation préalable du ministre et au respect des conditions fixées par lui pour leur réalisation. Les activités permises et interdites envisagées pour la période qui fait suite à l'octroi d'un statut permanent par le gouvernement sont les mêmes en faisant les ajustements nécessaires pour tenir compte de l'application de l'article 46 de la loi.

Rappelons qu'en vertu de la Loi sur la conservation du patrimoine naturel, les principales activités interdites dans un territoire bénéficiant d'un statut de réserve de biodiversité ou aquatique projetée sont les suivantes :

- l'exploitation minière, gazière ou pétrolière ;
- l'aménagement forestier au sens de l'article 3 de la Loi sur les forêts (L.R.Q., c. F-4.1) ;
- l'exploitation des forces hydrauliques et toute production commerciale ou industrielle d'énergie.

§2. Interdictions, autorisations préalables et autres conditions d'exercice de certaines activités dans la réserve projetée

§2.1 Protection des ressources et du milieu naturel

3.1. Sous réserve de l'interdiction prévue au deuxième alinéa, nul ne peut planter dans la réserve projetée, notamment par ensemencement, des spécimens ou individus d'espèces fauniques indigènes ou non indigènes au milieu, à moins de détenir une autorisation du ministre et de respecter les conditions qu'il fixe.

Nul ne peut ensemer un cours d'eau ou un plan d'eau à des fins d'aquaculture, de pêche commerciale ou d'une autre fin commerciale.

À moins de détenir une autorisation du ministre et de respecter les conditions qu'il fixe, nul ne peut planter dans la réserve projetée une espèce floristique non indigène à celle-ci.

En plus des caractéristiques et du nombre des espèces visées, avant de délivrer une autorisation en application du présent article, le ministre prend notamment en compte les risques de déséquilibre pour la biodiversité, l'importance de conserver les différents écosystèmes, les besoins des espèces qui y vivent, les besoins de réhabilitation de milieux ou d'habitats dégradés au sein de la réserve projetée, de même que l'intérêt de réintroduire certaines espèces disparues.

3.2. Nul ne peut utiliser d'engrais ou de fertilisant dans la réserve projetée. Le compost à des fins domestiques est toutefois permis s'il est utilisé à une distance d'au moins 20 mètres d'un cours d'eau ou d'un plan d'eau mesurée à partir de la ligne des hautes eaux.

La ligne des hautes eaux s'entend de celle définie par la Politique de protection des rives, du littoral et des plaines inondables adoptée par le décret n^o 468-2005 du 18 mai 2005.

3.3. À moins d'avoir été autorisé par le ministre et de réaliser l'activité conformément aux conditions qu'il fixe, nul ne peut :

- 1^o intervenir dans un milieu humide, dont un marais, un marécage ou une tourbière ;
- 2^o modifier le drainage naturel ou le régime hydrique de la réserve, notamment en y créant ou en y aménageant des cours d'eau ou des plans d'eau ;
- 3^o creuser, remblayer, obstruer ou détourner tout cours d'eau ou plan d'eau ;
- 4^o réaliser l'installation ou mettre en place toute construction, infrastructure ou tout nouvel ouvrage dans le lit, les rives ou la plaine inondable d'un cours d'eau ou un plan d'eau ; aucune autorisation n'est toutefois requise pour les ouvrages mineurs — quai ou plate-forme, abris de bateau — dont la mise en place est réalisée à des fins privées et peut s'effectuer gratuitement en vertu de l'article 2 du Règlement sur le domaine hydrique de l'État édicté par le décret n^o 81-2003 du 29 janvier 2003 ;
- 5^o réaliser une activité autre que celles visées par les paragraphes précédents qui est susceptible de dégrader le lit ou les rives d'un plan d'eau ou d'un cours d'eau ou d'altérer directement et substantiellement la qualité ou les caractéristiques biochimiques de milieux aquatiques, riverains ou humides de la réserve projetée, entre autres, en y déchargeant ou déversant tout déchet ou toute substance polluante ;
- 6^o réaliser des travaux d'aménagement du sol, y compris tout enfouissement, terrassement, enlèvement ou déplacement de matériaux de surface ou du couvert végétal, à quelque fin que ce soit, dont les aménagements récréo-touristiques comme la réalisation de sentiers ;
- 7^o réaliser l'installation ou mettre en place toute construction, infrastructure ou tout nouvel ouvrage ;
- 8^o effectuer la reconstruction ou la démolition d'une construction, d'une infrastructure ou d'un ouvrage ;

9° réaliser une activité susceptible de dégrader sévèrement le sol, une formation géologique ou d'endommager le couvert végétal, entre autres, en effectuant du décapage, le creusage de tranchée ou des excavations;

10° utiliser un pesticide, aucune autorisation n'étant toutefois requise pour l'utilisation d'un insectifuge à des fins personnelles;

11° réaliser des activités éducatives ou de recherche, lorsqu'elles sont susceptibles d'endommager ou de perturber de façon substantielle le milieu naturel, notamment par la nature ou l'importance des échantillons prélevés ou par le caractère invasif de la méthode ou du procédé employé;

12° réaliser une compétition sportive, un tournoi, un rallye ou un événement similaire, lorsque le nombre de personnes susceptibles d'y participer et d'accéder en même temps au territoire de la réserve projetée est de plus de 15 personnes; aucune autorisation ne peut toutefois être délivrée par le ministre dans le cas où l'activité en cause implique le passage de véhicules motorisés, à moins qu'il ne lui ait été démontré l'impossibilité d'organiser ailleurs l'activité ou les contraintes sévères empêchant le contournement du territoire de la réserve projetée.

Les conditions d'autorisation fixées par le ministre peuvent notamment porter sur la localisation de l'activité autorisée, les méthodes employées, les superficies qui peuvent être dégagées ou déboisées, les types de matériaux pouvant être utilisés, dont ceux prélevés sur le territoire, ainsi que la présence d'ouvrages ou d'installations accessoires. Elles peuvent notamment aussi prévoir l'exigence de réaliser un suivi périodique ou de produire au ministre un rapport, entre autres, pour les résultats obtenus dans le cadre d'une recherche visée au paragraphe 11° du premier alinéa.

3.4. Malgré les paragraphes 6°, 7°, 8° et 9° du premier alinéa de l'article 3.3, aucune autorisation n'est requise pour réaliser des travaux mentionnés au paragraphe 1° du présent article lorsque les exigences du paragraphe 2° sont respectées.

1° Les travaux visent :

a) l'entretien, la réparation ou l'amélioration de toute construction, infrastructure ou de tout ouvrage, dont un camp, un chalet, un chemin ou un sentier, y compris une installation qui leur est accessoire, comme un belvédère ou un escalier;

b) la construction ou la mise en place :

i. d'une dépendance ou d'une installation accessoire à un camp de piégeage, un abri sommaire, un refuge ou un chalet, dont un cabanon, un puits, une prise d'eau ou des installations sanitaires;

ii. d'un camp de piégeage, d'un abri sommaire, d'un refuge ou d'un chalet lorsque, à la date de la prise d'effet du statut de réserve projetée, un tel bâtiment était permis dans le cadre du droit d'usage ou d'occupation octroyé, mais n'avait pas encore été réalisé;

c) la démolition ou la reconstruction d'un camp de piégeage, d'un abri sommaire, d'un refuge ou d'un chalet, y compris une dépendance ou une installation accessoire à une telle construction, dont un cabanon, un puits, une prise d'eau ou des installations sanitaires.

2° Les travaux sont réalisés dans le respect de ce qui suit :

a) les travaux visent une construction, une infrastructure ou un ouvrage dont la présence est permise sur le territoire de la réserve projetée;

b) les travaux sont effectués à l'intérieur de la superficie du terrain ou de l'emprise qui fait l'objet du droit d'usage ou d'occupation dans la réserve projetée, que ce droit résulte d'un bail, d'une servitude ou d'une autre forme de titre, de permis ou d'autorisation;

c) la nature des travaux ou des éléments mis en place par ceux-ci n'auront pas pour effet de porter la surface de terrain qu'il est permis de maintenir déboisée au-delà des limites permises par les dispositions applicables à la vente, la location et l'octroi de droits immobiliers en vertu de la Loi sur les terres du domaine de l'État (L.R.Q., c. T-8.1) et, le cas échéant, des limites prévues dans le cadre d'une autorisation délivrée en lien avec cette construction, cet ouvrage ou cette infrastructure;

d) les travaux sont réalisés conformément aux prescriptions de tout permis ou autorisation délivré pour ceux-ci ou en lien avec la construction, l'infrastructure ou l'ouvrage auxquels ils se rapportent, ainsi que dans le respect des mesures législatives et réglementaires applicables.

Pour l'application du présent article, les travaux de réparation et d'amélioration comprennent les travaux pour le remplacement ou la mise en place d'ouvrages ou d'installations dans le but de se conformer aux exigences d'une réglementation environnementale.

3.5. Nul ne peut enfouir, abandonner ou déposer des déchets, de la neige ou d'autres matières résiduelles, si ce n'est dans les poubelles, les installations ou les sites prévus par le ministre ou ailleurs, avec l'autorisation du ministre et conformément aux conditions qu'il fixe.

Malgré le premier alinéa, aucune autorisation n'est requise à l'égard d'une pourvoirie pour utiliser une installation ou un site d'élimination, en conformité avec la Loi sur la qualité de l'environnement et sa réglementation, lorsqu'elle l'utilisait déjà à la date de la prise d'effet du statut de protection de réserve projetée.

§2.2 Règles de conduite des usagers

3.6. Toute personne qui séjourne, pratique une activité ou circule sur le territoire de la réserve projetée est tenue de garder les lieux dans un état satisfaisant et, avant de les quitter, de les remettre autant que possible dans leur état naturel.

3.7. Toute personne qui fait un feu de camp est tenue de s'assurer :

1° que l'endroit où le feu doit être allumé a été préalablement dégagé dans un rayon suffisant pour empêcher le feu de se propager, notamment par l'enlèvement sur la surface visée des branches, broussailles, feuilles sèches ou autres matériaux combustibles ;

2° du maintien d'une personne sur les lieux, pour surveiller le feu ;

3° de l'extinction complète du feu avant de quitter les lieux.

3.8. Il est interdit dans la réserve projetée :

1° de faire du bruit de façon excessive ;

2° de se conduire ou de se comporter d'une façon qui dérange indûment les autres usagers ou les empêche de jouir des lieux ;

3° de harceler la faune sauvage.

Pour l'application des paragraphes 1° et 2° du premier alinéa, sont considérés excessifs ou indus les agissements qui sont de nature à perturber de façon substantielle d'autres personnes et qui constituent des conditions inusitées ou anormales de la réalisation d'une activité ou de l'utilisation permise d'un bien, d'un appareil ou d'un instrument sur le territoire de la réserve projetée.

3.9. À moins d'avoir été autorisé par le ministre et de se conformer aux conditions fixées, nul ne peut avoir accès, réaliser une activité ou circuler avec un véhicule dans un secteur donné de la réserve projetée, lorsque la signalisation mise en place par le ministre restreint cet accès, cette circulation ou la réalisation de certaines activités en vue de préserver le public d'un danger ou pour éviter de mettre en péril la faune, la flore ou d'autres composantes du milieu naturel.

3.10. Nul ne peut détruire, enlever, déplacer ou endommager les affiches, les écriteaux, les avis ou les autres formes de signalisation apposés par le ministre sur le site de la réserve projetée.

§2.3 Activités diverses sujettes à autorisation

3.11. Nul ne peut occuper ou utiliser un même emplacement de la réserve projetée pendant une période de plus de 90 jours dans la même année, à moins d'y être autorisé par le ministre et de respecter les conditions qu'il fixe.

1° pour l'application du premier alinéa :

a) l'occupation ou l'utilisation d'un emplacement s'entend notamment du fait :

i. de séjourner ou de s'établir sur la réserve projetée, entre autres à des fins de villégiature ;

ii. d'y installer un campement ou un abri ;

iii. d'y installer, d'y enfouir ou d'y laisser tout bien, dont un équipement, un appareil ou un véhicule ;

b) l'expression « même emplacement » comprend tout autre emplacement situé dans un rayon de 1 kilomètre de cet emplacement ;

2° Malgré le premier alinéa, aucune autorisation n'est requise des personnes :

a) qui, à la date de la prise d'effet du statut de protection de réserve projetée, étaient parties à un bail ou bénéficiaient d'un autre droit ou autorisation leur permettant d'occuper légalement le territoire en vertu de la Loi sur les terres du domaine de l'État ou, selon le cas, de la Loi sur la conservation et la mise en valeur de la faune (L.R.Q., c. C-61.1), et qui voient leur droit d'occupation renouvelé ou reconduit aux mêmes conditions, sous réserve des changements possibles dans la tarification ;

b) qui, conformément à la loi, bénéficient d'une sous-location, d'une cession du bail ou du transfert d'un droit ou d'une autorisation, visés au paragraphe a, et qui voient leur droit d'occupation renouvelé ou reconduit aux mêmes conditions, sous réserve des changements possibles dans la tarification;

c) qui se prévalent de la possibilité d'acquérir un terrain occupé légalement à la date de la prise d'effet du statut de protection de réserve projetée, en vertu de la Loi sur les terres du domaine de l'État.

3.12. 1^o Nul ne peut réaliser des activités d'aménagement forestier pour répondre à des besoins domestiques ou aux fins de maintenir la biodiversité, à moins d'être autorisé par le ministre et de réaliser ces activités conformément aux conditions qu'il fixe.

Les conditions de l'autorisation fixées par le ministre peuvent notamment porter sur les essences d'arbres ou d'arbustes, ainsi que la grosseur des tiges pouvant être coupées, les quantités autorisées et le lieu où ces activités peuvent être effectuées;

2^o Malgré le paragraphe 1^o, sont exemptées de l'obligation de requérir une autorisation du ministre les personnes qui séjournent ou qui résident sur le territoire de la réserve projetée qui prélèvent le bois requis pour la réalisation d'un feu de camp en plein air.

Une autorisation du ministre n'est pas non plus requise pour le prélèvement de bois de chauffage pour répondre à des besoins domestiques dans les cas et aux conditions suivantes :

a) lorsque le prélèvement vise à approvisionner un camp de piégeage ou un abri sommaire dont la présence est permise sur le territoire de la réserve projetée :

i. si le prélèvement est réalisé par une personne en conformité avec les conditions du permis de récolte de bois de chauffage à des fins domestiques délivré par le ministre des Ressources naturelles et de la Faune en vertu de la Loi sur les forêts ;

ii. si la quantité de bois prélevé n'excède pas, par année, 7 m³ apparents ;

b) dans les autres cas :

i. si le prélèvement est réalisé à l'intérieur d'un secteur qui est retenu par le ministre des Ressources naturelles et de la Faune comme un secteur pouvant faire l'objet de la délivrance de permis de récolte de bois de chauffage à des fins domestiques en vertu de la Loi sur les forêts, et qui était déjà retenu par lui à ce titre à la date de prise d'effet du statut de protection de réserve projetée ;

ii. si le prélèvement est réalisé par une personne qui, à la date de la prise d'effet du statut de protection de réserve projetée ou dans l'une des 3 années précédentes, était titulaire d'un permis pour la récolte de bois de chauffage à des fins domestiques lui ayant permis d'en récolter sur le territoire de la réserve projetée ;

iii. si le prélèvement est réalisé par une personne en conformité avec les conditions du permis de récolte de bois de chauffage à des fins domestiques délivré par le ministre des Ressources naturelles et de la Faune en vertu de la Loi sur les forêts ;

3^o Malgré le paragraphe 1^o, aucune autorisation n'est requise d'une personne, autorisée par bail à occuper le territoire de la réserve projetée, conformément aux dispositions du présent plan, pour réaliser une activité d'aménagement forestier pour l'une des fins suivantes :

a) dégager les superficies permises, les entretenir ou effectuer les percées visuelles et les autres prélèvements semblables permis par les dispositions régissant la vente, la location et l'octroi de droits immobiliers en vertu de la Loi sur les terres du domaine de l'État, y compris pour les voies d'accès, escaliers et autres sentiers permis en vertu de ces mêmes dispositions ;

b) dégager les espaces nécessaires à la mise en place ou au raccordement des lignes de distribution, installations et canalisations requises pour la fourniture d'eau, pour des installations sanitaires ou pour la fourniture d'électricité ou de services de télécommunications, ainsi que leurs entretien, réparation, reconstruction ou amélioration.

Cependant, lorsque les travaux visés au sous paragraphe b du paragraphe 3^o sont effectués pour le compte ou sous la responsabilité d'une entreprise qui fournit l'un ou l'autre de ces services, leur réalisation, sauf les cas d'exemption prévus aux articles 3.13 et 3.15, est assujettie à une autorisation préalable du ministre ;

4^o Malgré le paragraphe 1^o, aucune autorisation n'est requise d'une personne pour réaliser une activité d'aménagement forestier pour maintenir une érablière et récolter des produits de l'érable en vue de répondre à ses besoins domestiques :

a) si l'activité est réalisée par une personne qui, à la date de la prise d'effet du statut de protection de réserve projetée ou dans l'une des 3 années précédentes, était titulaire d'un permis de culture et d'exploitation d'érablière, délivré par le ministre des Ressources naturelles et de la Faune en vertu de la Loi sur les forêts, lui ayant permis d'exercer ses activités d'acériculteur sur le territoire de la réserve projetée ;

b) si l'activité est réalisée à l'intérieur d'une zone qui, selon le permis obtenu, faisait déjà l'objet des activités d'acériculture à la date de prise d'effet du statut de protection de réserve projetée ou dans l'une des 3 années précédentes;

c) si l'activité est réalisée par une personne en conformité avec les conditions du permis de culture et d'exploitation d'érablière délivré par le ministre des Ressources naturelles et de la Faune en vertu de la Loi sur les forêts.

§2.4 Exemptions d'autorisation

3.13. Malgré les dispositions qui précèdent, aucune autorisation n'est requise d'une personne pour la réalisation d'une activité ou d'une autre forme d'intervention sur le territoire de la réserve projetée s'il est urgent d'agir pour éviter qu'un préjudice ne soit causé à la santé ou à la sécurité de personnes ou afin de réparer ou de prévenir des dommages causés par une catastrophe réelle ou appréhendée. La personne concernée doit cependant informer sans délai le ministre de l'activité ou de l'intervention réalisée par elle.

3.14. Les membres d'une communauté autochtone qui, à des fins alimentaires, rituelles ou sociales, réalisent une intervention ou pratiquent une activité sur le territoire de la réserve projetée sont exemptés de l'obligation de requérir une autorisation pour ce faire.

3.15. Malgré les dispositions qui précèdent, les activités ou les interventions suivantes, concernant le transport, la distribution ou la production d'électricité qui sont effectuées par la société Hydro-Québec (Société) ou par une autre personne pour son compte, peuvent être réalisées sans que ne soit obtenu au préalable une autorisation du ministre en vertu du présent plan :

1° les activités ou interventions requises sur le territoire de la réserve projetée pour compléter un projet dont la réalisation a déjà été autorisée expressément par le gouvernement et le ministre, ou seulement par ce dernier, conformément aux exigences de la Loi sur la qualité de l'environnement (L.R.Q., c. Q-2), si elles sont réalisées conformément aux autorisations délivrées;

2° les activités ou interventions préalables à la préparation et au dépôt d'un rapport d'avant-projet, pour un projet dont une autorisation doit être obtenue en vertu de la Loi sur la qualité de l'environnement;

3° les activités ou interventions liées à un projet qui requiert une autorisation préalable du ministre en vertu de la Loi sur la qualité de l'environnement, lorsque leur réalisation vise à répondre à une demande de précisions

ou d'informations complémentaires adressée par le ministre à la Société, si ces activités et interventions sont effectuées en conformité avec la demande formulée;

4° les activités ou interventions de la Société, dont les conditions de réalisation font l'objet d'un protocole conclu entre le ministre et la Société, et qui sont réalisées dans le respect de ces conditions.

La Société tient le ministre informé des différentes activités ou interventions visées par le présent article qu'elle projette réaliser avant de les effectuer sur le territoire de la réserve.

Pour l'application du présent article, les activités et interventions de la Société comprennent, entre autres, les études préliminaires, travaux d'analyse ou de recherche sur le terrain, les travaux requis pour l'étude et la vérification des impacts de corridors et de tracés de lignes de transport ou de distribution, les levés géologiques ou géophysiques, les lignes d'arpentage, ainsi que l'ouverture et l'entretien de chemins d'accès, de construction ou de circulation pour la réalisation de ces travaux.

§2.5 Dispositions générales

3.16. La personne qui, pour son compte, celui d'un groupe ou pour plusieurs personnes, demande une autorisation au ministre est tenue de lui fournir les renseignements et documents qu'il lui précise en vue de permettre l'examen de la demande.

3.17. L'autorisation donnée par le ministre qui est de portée générale ou collective peut être communiquée par tout mode approprié auprès des personnes visées qui peuvent s'en prévaloir ou en bénéficier, y compris par un avis affiché ou par une signalisation appropriée au poste d'accueil ou à un autre endroit facilement accessible au public sur le territoire de la réserve projetée; le ministre peut aussi en remettre un exemplaire à toute personne concernée.

§3. Activités régies par d'autres lois

Certaines activités susceptibles d'être exercées à l'intérieur de la réserve projetée sont également régies par d'autres dispositions législatives et réglementaires applicables, dont celles qui requièrent la délivrance d'un permis ou d'une autorisation ou le paiement de certains droits. L'exercice de certaines activités peut aussi être prohibé ou limité en vertu d'autres lois ou règlements applicables sur le territoire de la réserve projetée.

Dans les réserves projetées, un encadrement juridique particulier peut, notamment dans les domaines suivants, baliser les activités permises :

— Protection de l'environnement : mesures prévues en particulier par la Loi sur la qualité de l'environnement (L.R.Q., c. Q-2) et sa réglementation ;

— Espèces floristiques désignées menacées ou vulnérables : mesures interdisant notamment le prélèvement de ces espèces en vertu de la Loi sur les espèces menacées ou vulnérables (L.R.Q., c. E-12.01) ;

— Exploitation et conservation des ressources fauniques : mesures prévues par la Loi sur la conservation et la mise en valeur de la faune et sa réglementation (L.R.Q., c. C-61.1), dont les dispositions se rapportant aux pourvoies et aux réserves de castor, ainsi que les mesures contenues dans les lois fédérales applicables, dont la réglementation sur les pêches ;

— Recherche archéologique : mesures prévues en particulier par la Loi sur les biens culturels (L.R.Q., c. B-4) ;

— Accès et droits fonciers liés au domaine de l'État : mesures prévues par la Loi sur les terres du domaine de l'État (L.R.Q., c. T-8.1) et la Loi sur le régime des eaux (L.R.Q., c. R-13) ;

— Circulation : mesures prévues en particulier par la Loi sur les terres du domaine de l'État (L.R.Q., c. T-8.1) ainsi que par la réglementation sur la circulation de véhicules motorisés dans certains milieux fragiles édictée en vertu de la Loi sur la qualité de l'environnement ;

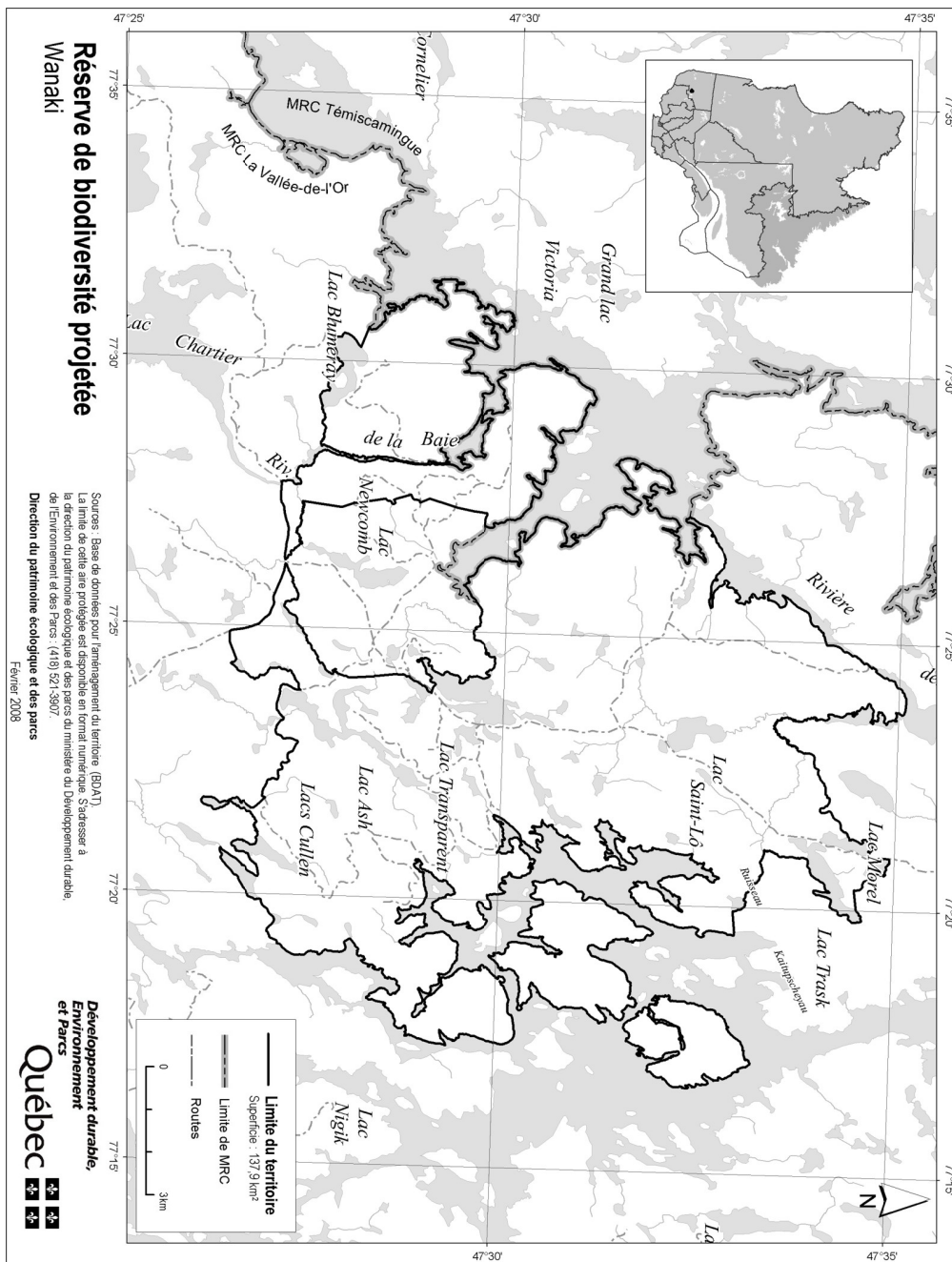
— Normes de construction et d'aménagement : mesures réglementaires adoptées par les autorités municipales régionales et locales en vertu des lois qui leur sont applicables.

4. Responsabilités de la ministre du Développement durable, de l'Environnement et des Parcs

La conservation et la gestion de la réserve de biodiversité projetée Wanaki relèvent de la ministre du Développement durable, de l'Environnement et des Parcs. Elle veille notamment à la surveillance et au contrôle des activités qui peuvent s'y dérouler. Dans sa gestion, la ministre bénéficie de la collaboration et de la participation d'autres intervenants gouvernementaux qui détiennent des responsabilités spécifiques sur ce territoire ou à proximité de celui-ci, tel que le ministre des Ressources naturelles et de la Faune. L'exercice de leurs attributions tiendra notamment compte de la protection souhaitée pour ces milieux naturels et du statut de protection qui leur est maintenant accordé. Aucune mesure de conservation supplémentaire n'est, à ce stade-ci, envisagée. À l'égard du zonage, les objectifs de conservation pour la période de protection provisoire étant les mêmes sur l'ensemble du territoire, la réserve projetée n'est constituée que d'une seule zone de conservation.

ANNEXE 1

CARTE DE LA RÉSERVE DE BIODIVERSITÉ PROJÉTÉE WANAKI



STRATÉGIE QUÉBÉCOISE SUR LES AIRES PROTÉGÉES



Réserve de biodiversité projetée des Montagnes- Blanches

Plan de conservation



Avril 2008

1. Statut de protection et toponyme

Le statut de protection du territoire décrit ci-après est celui de réserve de biodiversité projetée, statut régi par la Loi sur la conservation du patrimoine naturel (L.R.Q. c. C-61.01).

Le statut de protection permanent envisagé est celui de «réserve de biodiversité», ce statut étant régi par la Loi sur la conservation du patrimoine naturel.

Le toponyme provisoire est : Réserve de biodiversité projetée des Montagnes-Blanches. Le toponyme officiel sera déterminé lors de l'attribution d'un statut permanent de protection au territoire.

2. Plan et description

2.1. Situation géographique, limites et dimensions

Les limites et la localisation de la réserve de biodiversité projetée des Montagnes-Blanches apparaissent au plan constituant l'annexe 1.

La réserve de biodiversité projetée des Montagnes-Blanches se situe principalement (98,9 %) dans la région administrative du Saguenay - Lac-Saint-Jean et dans de plus faibles proportions dans la région administrative de la Côte-Nord, entre le 50°42' et le 51°24' de latitude nord et le 69°59' et le 70°27' de longitude ouest. Elle se localise à environ 55 kilomètres à l'ouest du réservoir Manicouagan et 225 kilomètres au nord-ouest de Baie-Comeau. Elle couvre une superficie de 959,2 km². La réserve est localisée principalement (948 km²) sur le territoire non organisé de Mont-Valin dans la MRC du Fjord-du-Saguenay et en partie sur le territoire non organisé de Rivière-aux-Outardes au sein de la MRC de Manicouagan.

2.2. Portrait écologique

La réserve de biodiversité projetée des Montagnes-Blanches est située dans la province naturelle des Laurentides centrales. De façon plus précise, la réserve de biodiversité projetée des Montagnes-Blanches vise la conservation d'une portion de trois ensembles physiographiques soit les Buttes du Lac-à-la-Croix dans la région naturelle de la Cuvette du réservoir Manicouagan ainsi que les Hautes collines du Lac-à-la-Croix et les Basses collines du Lac Manouanis dans la région naturelle du Massif de la Manouanis. La protection de ce territoire permet aussi la conservation de pessières à mousses intactes et de tourbières situées à la limite de la zone d'exploitation forestière.

2.2.1. Éléments représentatifs

Climat : Le territoire est sous l'influence d'un climat continental dont la température moyenne est de type subpolaire froide (-9,4°C à -6,0°C), le niveau de précipitations annuelles est de type subhumide (800 à 1359 mm) et la saison de croissance est d'une durée moyenne (150 à 179 j) sauf au sommet des montagnes où la saison de croissance est courte (120 à 149 j). Le territoire occupe le domaine bioclimatique de la pessière à mousses.

Géologie et géomorphologie : Les montagnes blanches appartiennent à la province géologique de Grenville, qui est constituée de roches précambriennes ayant été déformées lors des orogénèses labradorienne et grenvillienne, il y a plus d'un milliard d'années. L'assise géologique dans la réserve projetée est principalement composée de roches mafiques ou ultramafiques (anorthosite et gabbronorite) et de roches acides, intermédiaires ou gneissiques (gneiss gris à quartz, plagioclase, biotite et/ou hornblende, gneiss mafique à hornblende et/ou biotite et amphibolitegnésien). De plus, la pointe sud de la réserve de biodiversité projetée est composée de gneiss charnockitique et de granitoïdes à orthopyroxène. Au plan géomorphologique, le roc parsemé de till affleure sur les sommets, tandis que les versants sont nappés d'un dépôt de till (moraine de fond) qui peut atteindre quelques mètres d'épaisseur dans les parties concaves des plus longs versants. Les fonds des vallées sont tapissés de dépôts fluvioglaciaires juxta et pro-glaciaires où des eskers sont parfois observés avec des alluvions récentes en marge des cours d'eau. Des dépôts organiques sont aussi retrouvés dans les dépressions où s'accumule la tourbe. Dans la réserve de biodiversité projetée, l'altitude varie de 490 m à 996 m.

Hydrographie : Le réseau hydrographique de la réserve de biodiversité occupe 10 % (98 km²) du territoire et est composé de plus de 800 lacs dont les deux principaux sont le lac Manouanis et le lac à la Croix d'une superficie respective de 33 km² et 25 km². Le lac à la Croix fait partie du bassin versant de la rivière aux Outardes alors que le lac Manouanis est compris dans le bassin versant de la rivière Betsiamites. Quelques petits lacs de la région du centre ouest de la réserve font plutôt partie du bassin versant de la rivière Péribonca. En ce qui concerne les cours d'eau, les principaux sont les rivières Betsiamites et Manouanis qui se déversent dans le lac Manouanis, la rivière Memepishin qui se jette dans le lac à la Croix puis la rivière à la Croix qui sort des limites de la réserve de biodiversité projetée pour se déverser dans la rivière aux Outardes.

Couvert végétal : La réserve de biodiversité projetée des Montagnes-Blanches est constituée de milieux forestiers sur 69 % (666 km²) du territoire protégé alors que 13 % (123 km²) correspond à des zones d'exposition du roc et 5 % abrite des milieux humides. Les forêts résineuses occupent 67,9 % du territoire de la réserve de biodiversité projetée alors que les forêts mixtes occupent 1,5 %. La pessière à épinettes noires (*Picea mariana*) est le groupement d'essence dominant sur le territoire (307 km²) suivie de la pessière à sapins baumiers (*Abies balsamea*) ou épinettes blanches (*Picea glauca*). Des peuplements contenant du pin gris (*Pinus banksiana*) et des peuplements dominés par le bouleau blanc (*Betula papyrifera*) ont aussi été observés dans la réserve de biodiversité projetée sur des superficies de 15 km² et de 1 km² respectivement. Du thuya (*Thuja occidentalis*) et du mélèze laricin (*Larix laricina*) sont aussi présents sur de petites superficies. En ce qui concerne l'âge des peuplements, 64 % de la réserve de biodiversité projetée, soit 611 km², est constitué de peuplements de plus de 90 ans. La majorité étant des pessières à épinettes noires de plus de 120 ans (297 km²) et de vieilles pessières inéquiennes à sapins baumiers ou épinettes blanches (209 km²).

Faune : Une partie de la réserve de biodiversité projetée des Montagnes-Blanches a été identifiée comme faisant partie de l'aire d'utilisation intensive globale de l'écotype forestier du caribou des bois (*Rangifer tarandus caribou*). De plus, la totalité de la réserve de biodiversité projetée des Montagnes-Blanches est située dans les limites d'application du plan de rétablissement du caribou des bois (*Rangifer tarandus caribou*) écotype forestier.

2.2.2. Éléments remarquables

L'écotype forestier du caribou des bois (*Rangifer tarandus caribou*), une espèce désignée vulnérable en mars 2005, utilise le territoire de la réserve de biodiversité projetée.

2.3. Occupations et usages du territoire

Le territoire figure en totalité dans la réserve de castor de Bersimis dans laquelle la communauté innue de Pessamit bénéficie de droits particuliers au regard de l'exploitation des animaux à fourrure (chasse et piégeage).

Un projet de site patrimonial Innu identifié à l'Entente de principe d'ordre général entre les Premières Nations de Mamuitun et de Nutashkuan, le gouvernement du Québec et le gouvernement du Canada (EPOG) a été proposé dans le secteur. Ce territoire deviendrait un site patrimonial rattaché à la Première Nation de Pessamit et serait assujéti à une réglementation québécoise adaptée afin de protéger leur caractère patrimonial. Cette

réglementation sera mutuellement agréée. Le projet de site patrimonial se situe autour du lac Manouanis et de part et d'autre de la rivière Betsiamites sur une largeur de un kilomètre.

En ce qui concerne les baux fonciers, sept ont été octroyés à l'intérieur des limites de la réserve de biodiversité projetée des Montagnes-Blanches. De ces derniers, cinq ont été attribués à des fins personnelles de villégiature (chalet) et deux à des fins d'abris sommaires.

3. Régime des activités

§1. Introduction

Les activités exercées à l'intérieur de la réserve projetée sont principalement régies par les dispositions de la Loi sur la conservation du patrimoine naturel.

Les dispositions de la présente section prévoient des interdictions additionnelles à celles déjà interdites par la loi et elles encadrent la réalisation de certaines activités permises de manière à mieux assurer la protection du milieu naturel dans le respect des principes de conservation et des autres objectifs de gestion des réserves projetées concernées. C'est ainsi que certaines activités sont notamment sujettes à une autorisation préalable du ministre et au respect des conditions fixées par lui pour leur réalisation. Les activités permises et interdites envisagées pour la période qui fait suite à l'octroi d'un statut permanent par le gouvernement sont les mêmes en faisant les ajustements nécessaires pour tenir compte de l'application de l'article 46 de la loi.

Rappelons qu'en vertu de la Loi sur la conservation du patrimoine naturel, les principales activités interdites dans un territoire bénéficiant d'un statut de réserve de biodiversité ou aquatique projetée sont les suivantes :

- l'exploitation minière, gazière ou pétrolière ;
- l'aménagement forestier au sens de l'article 3 de la Loi sur les forêts (L.R.Q., c. F-4.1) ;
- l'exploitation des forces hydrauliques et toute production commerciale ou industrielle d'énergie.

§2. Interdictions, autorisations préalables et autres conditions d'exercice de certaines activités dans la réserve projetée

§2.1 Protection des ressources et du milieu naturel

3.1. Sous réserve de l'interdiction prévue au deuxième alinéa, nul ne peut implanter dans la réserve projetée, notamment par ensemencement, des spécimens ou

individus d'espèces fauniques indigènes ou non indigènes au milieu, à moins de détenir une autorisation du ministre et de respecter les conditions qu'il fixe.

Nul ne peut ensemer un cours d'eau ou un plan d'eau à des fins d'aquaculture, de pêche commerciale ou d'une autre fin commerciale.

À moins de détenir une autorisation du ministre et de respecter les conditions qu'il fixe, nul ne peut implanter dans la réserve projetée une espèce floristique non indigène à celle-ci.

En plus des caractéristiques et du nombre des espèces visées, avant de délivrer une autorisation en application du présent article, le ministre prend notamment en compte les risques de déséquilibre pour la biodiversité, l'importance de conserver les différents écosystèmes, les besoins des espèces qui y vivent, les besoins de réhabilitation de milieux ou d'habitats dégradés au sein de la réserve projetée, de même que l'intérêt de réintroduire certaines espèces disparues.

3.2. Nul ne peut utiliser d'engrais ou de fertilisant dans la réserve projetée. Le compost à des fins domestiques est toutefois permis s'il est utilisé à une distance d'au moins 20 mètres d'un cours d'eau ou d'un plan d'eau mesurée à partir de la ligne des hautes eaux.

La ligne des hautes eaux s'entend de celle définie par la Politique de protection des rives, du littoral et des plaines inondables adoptée par le décret n^o 468-2005 du 18 mai 2005.

3.3. À moins d'avoir été autorisé par le ministre et de réaliser l'activité conformément aux conditions qu'il fixe, nul ne peut :

1^o intervenir dans un milieu humide, dont un marais, un marécage ou une tourbière ;

2^o modifier le drainage naturel ou le régime hydrique de la réserve, notamment en y créant ou en y aménageant des cours d'eau ou des plans d'eau ;

3^o creuser, remblayer, obstruer ou détourner tout cours d'eau ou plan d'eau ;

4^o réaliser l'installation ou mettre en place toute construction, infrastructure ou tout nouvel ouvrage dans le lit, les rives ou la plaine inondable d'un cours d'eau ou un plan d'eau ; aucune autorisation n'est toutefois requise pour les ouvrages mineurs — quai ou plate-forme, abris de bateau — dont la mise en place est réalisée à des fins privées et peut s'effectuer gratuitement en vertu de l'article 2 du Règlement sur le domaine hydrique de l'État édicté par le décret n^o 81-2003 du 29 janvier 2003 ;

5^o réaliser une activité autre que celles visées par les paragraphes précédents qui est susceptible de dégrader le lit ou les rives d'un plan d'eau ou d'un cours d'eau ou d'altérer directement et substantiellement la qualité ou les caractéristiques biochimiques de milieux aquatiques, riverains ou humides de la réserve projetée, entre autres, en y déchargeant ou déversant tout déchet ou toute substance polluante ;

6^o réaliser des travaux d'aménagement du sol, y compris tout enfouissement, terrassement, enlèvement ou déplacement de matériaux de surface ou du couvert végétal, à quelque fin que ce soit, dont les aménagements récréo-touristiques comme la réalisation de sentiers ;

7^o réaliser l'installation ou mettre en place toute construction, infrastructure ou tout nouvel ouvrage ;

8^o effectuer la reconstruction ou la démolition d'une construction, d'une infrastructure ou d'un ouvrage ;

9^o réaliser une activité susceptible de dégrader sévèrement le sol, une formation géologique ou d'endommager le couvert végétal, entre autres, en effectuant du décapage, le creusage de tranchée ou des excavations ;

10^o utiliser un pesticide, aucune autorisation n'étant toutefois requise pour l'utilisation d'un insectifuge à des fins personnelles ;

11^o réaliser des activités éducatives ou de recherche, lorsqu'elles sont susceptibles d'endommager ou de perturber de façon substantielle le milieu naturel, notamment par la nature ou l'importance des échantillons prélevés ou par le caractère invasif de la méthode ou du procédé employé ;

12^o réaliser une compétition sportive, un tournoi, un rallye ou un évènement similaire, lorsque le nombre de personnes susceptibles d'y participer et d'accéder en même temps au territoire de la réserve projetée est de plus de 15 personnes ; aucune autorisation ne peut toutefois être délivrée par le ministre dans le cas où l'activité en cause implique le passage de véhicules motorisés, à moins qu'il ne lui ait été démontré l'impossibilité d'organiser ailleurs l'activité ou les contraintes sévères empêchant le contournement du territoire de la réserve projetée.

Les conditions d'autorisation fixées par le ministre peuvent notamment porter sur la localisation de l'activité autorisée, les méthodes employées, les superficies qui peuvent être dégagées ou déboisées, les types de matériaux pouvant être utilisés, dont ceux prélevés sur le territoire, ainsi que la présence d'ouvrages ou d'installations accessoires. Elles peuvent notamment aussi prévoir

l'exigence de réaliser un suivi périodique ou de produire au ministre un rapport, entre autres, pour les résultats obtenus dans le cadre d'une recherche visée au paragraphe 11° du premier alinéa.

3.4. Malgré les paragraphes 6°, 7°, 8° et 9° du premier alinéa de l'article 3.3, aucune autorisation n'est requise pour réaliser des travaux mentionnés au paragraphe 1° du présent article lorsque les exigences du paragraphe 2° sont respectées.

1° Les travaux visent :

a) l'entretien, la réparation ou l'amélioration de toute construction, infrastructure ou de tout ouvrage, dont un camp, un chalet, un chemin ou un sentier, y compris une installation qui leur est accessoire, comme un belvédère ou un escalier ;

b) la construction ou la mise en place :

i. d'une dépendance ou d'une installation accessoire à un camp de piégeage, un abri sommaire, un refuge ou un chalet, dont un cabanon, un puits, une prise d'eau ou des installations sanitaires ;

ii. d'un camp de piégeage, d'un abri sommaire, d'un refuge ou d'un chalet lorsque, à la date de la prise d'effet du statut de réserve projetée, un tel bâtiment était permis dans le cadre du droit d'usage ou d'occupation octroyé, mais n'avait pas encore été réalisé ;

c) la démolition ou la reconstruction d'un camp de piégeage, d'un abri sommaire, d'un refuge ou d'un chalet, y compris une dépendance ou une installation accessoire à une telle construction, dont un cabanon, un puits, une prise d'eau ou des installations sanitaires.

2° Les travaux sont réalisés dans le respect de ce qui suit :

a) les travaux visent une construction, une infrastructure ou un ouvrage dont la présence est permise sur le territoire de la réserve projetée ;

b) les travaux sont effectués à l'intérieur de la superficie du terrain ou de l'emprise qui fait l'objet du droit d'usage ou d'occupation dans la réserve projetée, que ce droit résulte d'un bail, d'une servitude ou d'une autre forme de titre, de permis ou d'autorisation ;

c) la nature des travaux ou des éléments mis en place par ceux-ci n'auront pas pour effet de porter la surface de terrain qu'il est permis de maintenir déboisée au-delà des limites permises par les dispositions applicables à la

vente, la location et l'octroi de droits immobiliers en vertu de la Loi sur les terres du domaine de l'État (L.R.Q., c. T-8.1) et, le cas échéant, des limites prévues dans le cadre d'une autorisation délivrée en lien avec cette construction, cet ouvrage ou cette infrastructure ;

d) les travaux sont réalisés conformément aux prescriptions de tout permis ou autorisation délivré pour ceux-ci ou en lien avec la construction, l'infrastructure ou l'ouvrage auxquels ils se rapportent, ainsi que dans le respect des mesures législatives et réglementaires applicables.

Pour l'application du présent article, les travaux de réparation et d'amélioration comprennent les travaux pour le remplacement ou la mise en place d'ouvrages ou d'installations dans le but de se conformer aux exigences d'une réglementation environnementale.

3.5. Nul ne peut enfouir, abandonner ou déposer des déchets, de la neige ou d'autres matières résiduelles, si ce n'est dans les poubelles, les installations ou les sites prévus par le ministre ou ailleurs, avec l'autorisation du ministre et conformément aux conditions qu'il fixe.

Malgré le premier alinéa, aucune autorisation n'est requise à l'égard d'une pourvoirie pour utiliser une installation ou un site d'élimination, en conformité avec la Loi sur la qualité de l'environnement et sa réglementation, lorsqu'elle l'utilisait déjà à la date de la prise d'effet du statut de protection de réserve projetée.

§2.2 Règles de conduite des usagers

3.6. Toute personne qui séjourne, pratique une activité ou circule sur le territoire de la réserve projetée est tenue de garder les lieux dans un état satisfaisant et, avant de les quitter, de les remettre autant que possible dans leur état naturel.

3.7. Toute personne qui fait un feu de camp est tenue de s'assurer :

1° que l'endroit où le feu doit être allumé a été préalablement dégagé dans un rayon suffisant pour empêcher le feu de se propager, notamment par l'enlèvement sur la surface visée des branches, broussailles, feuilles sèches ou autres matériaux combustibles ;

2° du maintien d'une personne sur les lieux, pour surveiller le feu ;

3° de l'extinction complète du feu avant de quitter les lieux.

3.8. Il est interdit dans la réserve projetée :

1^o de faire du bruit de façon excessive ;

2^o de se conduire ou de se comporter d'une façon qui dérange indûment les autres usagers ou les empêche de jouir des lieux ;

3^o de harceler la faune sauvage.

Pour l'application des paragraphes 1^o et 2^o du premier alinéa, sont considérés excessifs ou indus les agissements qui sont de nature à perturber de façon substantielle d'autres personnes et qui constituent des conditions inusitées ou anormales de la réalisation d'une activité ou de l'utilisation permise d'un bien, d'un appareil ou d'un instrument sur le territoire de la réserve projetée.

3.9. À moins d'avoir été autorisé par le ministre et de se conformer aux conditions fixées, nul ne peut avoir accès, réaliser une activité ou circuler avec un véhicule dans un secteur donné de la réserve projetée, lorsque la signalisation mise en place par le ministre restreint cet accès, cette circulation ou la réalisation de certaines activités en vue de préserver le public d'un danger ou pour éviter de mettre en péril la faune, la flore ou d'autres composantes du milieu naturel.

3.10. Nul ne peut détruire, enlever, déplacer ou endommager les affiches, les écriteaux, les avis ou les autres formes de signalisation apposés par le ministre sur le site de la réserve projetée.

§2.3 Activités diverses sujettes à autorisation

3.11. Nul ne peut occuper ou utiliser un même emplacement de la réserve projetée pendant une période de plus de 90 jours dans la même année, à moins d'y être autorisé par le ministre et de respecter les conditions qu'il fixe.

1^o pour l'application du premier alinéa :

a) l'occupation ou l'utilisation d'un emplacement s'entend notamment du fait :

i. de séjourner ou de s'établir sur la réserve projetée, entre autres à des fins de villégiature ;

ii. d'y installer un campement ou un abri ;

iii. d'y installer, d'y enfouir ou d'y laisser tout bien, dont un équipement, un appareil ou un véhicule ;

b) l'expression « même emplacement » comprend tout autre emplacement situé dans un rayon de 1 kilomètre de cet emplacement ;

2^o Malgré le premier alinéa, aucune autorisation n'est requise des personnes :

a) qui, à la date de la prise d'effet du statut de protection de réserve projetée, étaient parties à un bail ou bénéficiaient d'un autre droit ou autorisation leur permettant d'occuper légalement le territoire en vertu de la Loi sur les terres du domaine de l'État ou, selon le cas, de la Loi sur la conservation et la mise en valeur de la faune (L.R.Q., c. C-61.1), et qui voient leur droit d'occupation renouvelé ou reconduit aux mêmes conditions, sous réserve des changements possibles dans la tarification ;

b) qui, conformément à la loi, bénéficient d'une sous-location, d'une cession du bail ou du transfert d'un droit ou d'une autorisation, visés au paragraphe *a*, et qui voient leur droit d'occupation renouvelé ou reconduit aux mêmes conditions, sous réserve des changements possibles dans la tarification ;

c) qui se prévalent de la possibilité d'acquérir un terrain occupé légalement à la date de la prise d'effet du statut de protection de réserve projetée, en vertu de la Loi sur les terres du domaine de l'État.

3.12. 1^o Nul ne peut réaliser des activités d'aménagement forestier pour répondre à des besoins domestiques ou aux fins de maintenir la biodiversité, à moins d'être autorisé par le ministre et de réaliser ces activités conformément aux conditions qu'il fixe.

Les conditions de l'autorisation fixées par le ministre peuvent notamment porter sur les essences d'arbres ou d'arbustes, ainsi que la grosseur des tiges pouvant être coupées, les quantités autorisées et le lieu où ces activités peuvent être effectuées ;

2^o Malgré le paragraphe 1^o, sont exemptées de l'obligation de requérir une autorisation du ministre les personnes qui séjournent ou qui résident sur le territoire de la réserve projetée qui prélèvent le bois requis pour la réalisation d'un feu de camp en plein air.

Une autorisation du ministre n'est pas non plus requise pour le prélèvement de bois de chauffage pour répondre à des besoins domestiques dans les cas et aux conditions suivantes :

a) lorsque le prélèvement vise à approvisionner un camp de piégeage ou un abri sommaire dont la présence est permise sur le territoire de la réserve projetée :

i. si le prélèvement est réalisé par une personne en conformité avec les conditions du permis de récolte de bois de chauffage à des fins domestiques délivré par le ministre des Ressources naturelles et de la Faune en vertu de la Loi sur les forêts;

ii. si la quantité de bois prélevé n'excède pas, par année, 7 m³ apparents;

b) dans les autres cas :

i. si le prélèvement est réalisé à l'intérieur d'un secteur qui est retenu par le ministre des Ressources naturelles et de la Faune comme un secteur pouvant faire l'objet de la délivrance de permis de récolte de bois de chauffage à des fins domestiques en vertu de la Loi sur les forêts, et qui était déjà retenu par lui à ce titre à la date de prise d'effet du statut de protection de réserve projetée;

ii. si le prélèvement est réalisé par une personne qui, à la date de la prise d'effet du statut de protection de réserve projetée ou dans l'une des 3 années précédentes, était titulaire d'un permis pour la récolte de bois de chauffage à des fins domestiques lui ayant permis d'en récolter sur le territoire de la réserve projetée;

iii. si le prélèvement est réalisé par une personne en conformité avec les conditions du permis de récolte de bois de chauffage à des fins domestiques délivré par le ministre des Ressources naturelles et de la Faune en vertu de la Loi sur les forêts;

3° Malgré le paragraphe 1°, aucune autorisation n'est requise d'une personne, autorisée par bail à occuper le territoire de la réserve projetée, conformément aux dispositions du présent plan, pour réaliser une activité d'aménagement forestier pour l'une des fins suivantes :

a) dégager les superficies permises, les entretenir ou effectuer les percées visuelles et les autres prélèvements semblables permis par les dispositions régissant la vente, la location et l'octroi de droits immobiliers en vertu de la Loi sur les terres du domaine de l'État, y compris pour les voies d'accès, escaliers et autres sentiers permis en vertu de ces mêmes dispositions;

b) dégager les espaces nécessaires à la mise en place ou au raccordement des lignes de distribution, installations et canalisations requises pour la fourniture d'eau, pour des installations sanitaires ou pour la fourniture d'électricité ou de services de télécommunications, ainsi que leurs entretien, réparation, reconstruction ou amélioration.

Cependant, lorsque les travaux visés au sous paragraphe b du paragraphe 3° sont effectués pour le compte ou sous la responsabilité d'une entreprise qui fournit l'un ou l'autre de ces services, leur réalisation, sauf les cas d'exemption prévus aux articles 3.13 et 3.15, est assujettie à une autorisation préalable du ministre;

4° Malgré le paragraphe 1°, aucune autorisation n'est requise d'une personne pour réaliser une activité d'aménagement forestier pour maintenir une érablière et récolter des produits de l'érable en vue de répondre à ses besoins domestiques :

a) si l'activité est réalisée par une personne qui, à la date de la prise d'effet du statut de protection de réserve projetée ou dans l'une des 3 années précédentes, était titulaire d'un permis de culture et d'exploitation d'érablière, délivré par le ministre des Ressources naturelles et de la Faune en vertu de la Loi sur les forêts, lui ayant permis d'exercer ses activités d'acériculteur sur le territoire de la réserve projetée;

b) si l'activité est réalisée à l'intérieur d'une zone qui, selon le permis obtenu, faisait déjà l'objet des activités d'acériculture à la date de prise d'effet du statut de protection de réserve projetée ou dans l'une des 3 années précédentes;

c) si l'activité est réalisée par une personne en conformité avec les conditions du permis de culture et d'exploitation d'érablière délivré par le ministre des Ressources naturelles et de la Faune en vertu de la Loi sur les forêts.

§2.4 Exemptions d'autorisation

3.13. Malgré les dispositions qui précèdent, aucune autorisation n'est requise d'une personne pour la réalisation d'une activité ou d'une autre forme d'intervention sur le territoire de la réserve projetée s'il est urgent d'agir pour éviter qu'un préjudice ne soit causé à la santé ou à la sécurité de personnes ou afin de réparer ou de prévenir des dommages causés par une catastrophe réelle ou appréhendée. La personne concernée doit cependant informer sans délai le ministre de l'activité ou de l'intervention réalisée par elle.

3.14. Les membres d'une communauté autochtone qui, à des fins alimentaires, rituelles ou sociales, réalisent une intervention ou pratiquent une activité sur le territoire de la réserve projetée sont exemptés de l'obligation de requérir une autorisation pour ce faire.

3.15. Malgré les dispositions qui précèdent, les activités ou les interventions suivantes, concernant le transport, la distribution ou la production d'électricité qui sont effectuées par la société Hydro-Québec (Société) ou par une autre personne pour son compte, peuvent être réalisées sans que ne soit obtenu au préalable une autorisation du ministre en vertu du présent plan :

1^o les activités ou interventions requises sur le territoire de la réserve projetée pour compléter un projet dont la réalisation a déjà été autorisée expressément par le gouvernement et le ministre, ou seulement par ce dernier, conformément aux exigences de la Loi sur la qualité de l'environnement (L.R.Q., c. Q-2), si elles sont réalisées conformément aux autorisations délivrées ;

2^o les activités ou interventions préalables à la préparation et au dépôt d'un rapport d'avant-projet, pour un projet dont une autorisation doit être obtenue en vertu de la Loi sur la qualité de l'environnement ;

3^o les activités ou interventions liées à un projet qui requiert une autorisation préalable du ministre en vertu de la Loi sur la qualité de l'environnement, lorsque leur réalisation vise à répondre à une demande de précisions ou d'informations complémentaires adressée par le ministre à la Société, si ces activités et interventions sont effectuées en conformité avec la demande formulée ;

4^o les activités ou interventions de la Société, dont les conditions de réalisation font l'objet d'un protocole conclu entre le ministre et la Société, et qui sont réalisées dans le respect de ces conditions.

La Société tient le ministre informé des différentes activités ou interventions visées par le présent article qu'elle projette réaliser avant de les effectuer sur le territoire de la réserve.

Pour l'application du présent article, les activités et interventions de la Société comprennent, entre autres, les études préliminaires, travaux d'analyse ou de recherche sur le terrain, les travaux requis pour l'étude et la vérification des impacts de corridors et de tracés de lignes de transport ou de distribution, les levés géologiques ou géophysiques, les lignes d'arpentage, ainsi que l'ouverture et l'entretien de chemins d'accès, de construction ou de circulation pour la réalisation de ces travaux.

§2.5 Dispositions générales

3.16. La personne qui, pour son compte, celui d'un groupe ou pour plusieurs personnes, demande une autorisation au ministre est tenue de lui fournir les renseignements et documents qu'il lui précise en vue de permettre l'examen de la demande.

3.17. L'autorisation donnée par le ministre qui est de portée générale ou collective peut être communiquée par tout mode approprié auprès des personnes visées qui peuvent s'en prévaloir ou en bénéficier, y compris par un avis affiché ou par une signalisation appropriée au poste d'accueil ou à un autre endroit facilement accessible au public sur le territoire de la réserve projetée ; le ministre peut aussi en remettre un exemplaire à toute personne concernée.

§3. Activités régies par d'autres lois

Certaines activités susceptibles d'être exercées à l'intérieur de la réserve projetée sont également régies par d'autres dispositions législatives et réglementaires applicables, dont celles qui requièrent la délivrance d'un permis ou d'une autorisation ou le paiement de certains droits. L'exercice de certaines activités peut aussi être prohibé ou limité en vertu d'autres lois ou règlements applicables sur le territoire de la réserve projetée.

Dans les réserves projetées, un encadrement juridique particulier peut, notamment dans les domaines suivants, baliser les activités permises :

— Protection de l'environnement : mesures prévues en particulier par la Loi sur la qualité de l'environnement (L.R.Q., c. Q-2) et sa réglementation ;

— Espèces floristiques désignées menacées ou vulnérables : mesures interdisant notamment le prélèvement de ces espèces en vertu de la Loi sur les espèces menacées ou vulnérables (L.R.Q., c. E-12.01) ;

— Exploitation et conservation des ressources fauniques : mesures prévues par la Loi sur la conservation et la mise en valeur de la faune et sa réglementation (L.R.Q., c. C-61.1), dont les dispositions se rapportant aux pourvoiries et aux réserves de castor, ainsi que les mesures contenues dans les lois fédérales applicables, dont la réglementation sur les pêches ;

— Recherche archéologique : mesures prévues en particulier par la Loi sur les biens culturels (L.R.Q., c. B-4) ;

— Accès et droits fonciers liés au domaine de l'État : mesures prévues par la Loi sur les terres du domaine de l'État (L.R.Q., c. T-8.1) et la Loi sur le régime des eaux (L.R.Q., c. R-13) ;

— Circulation : mesures prévues en particulier par la Loi sur les terres du domaine de l'État (L.R.Q., c. T-8.1) ainsi que par la réglementation sur la circulation de véhicules motorisés dans certains milieux fragiles édictée en vertu de la Loi sur la qualité de l'environnement ;

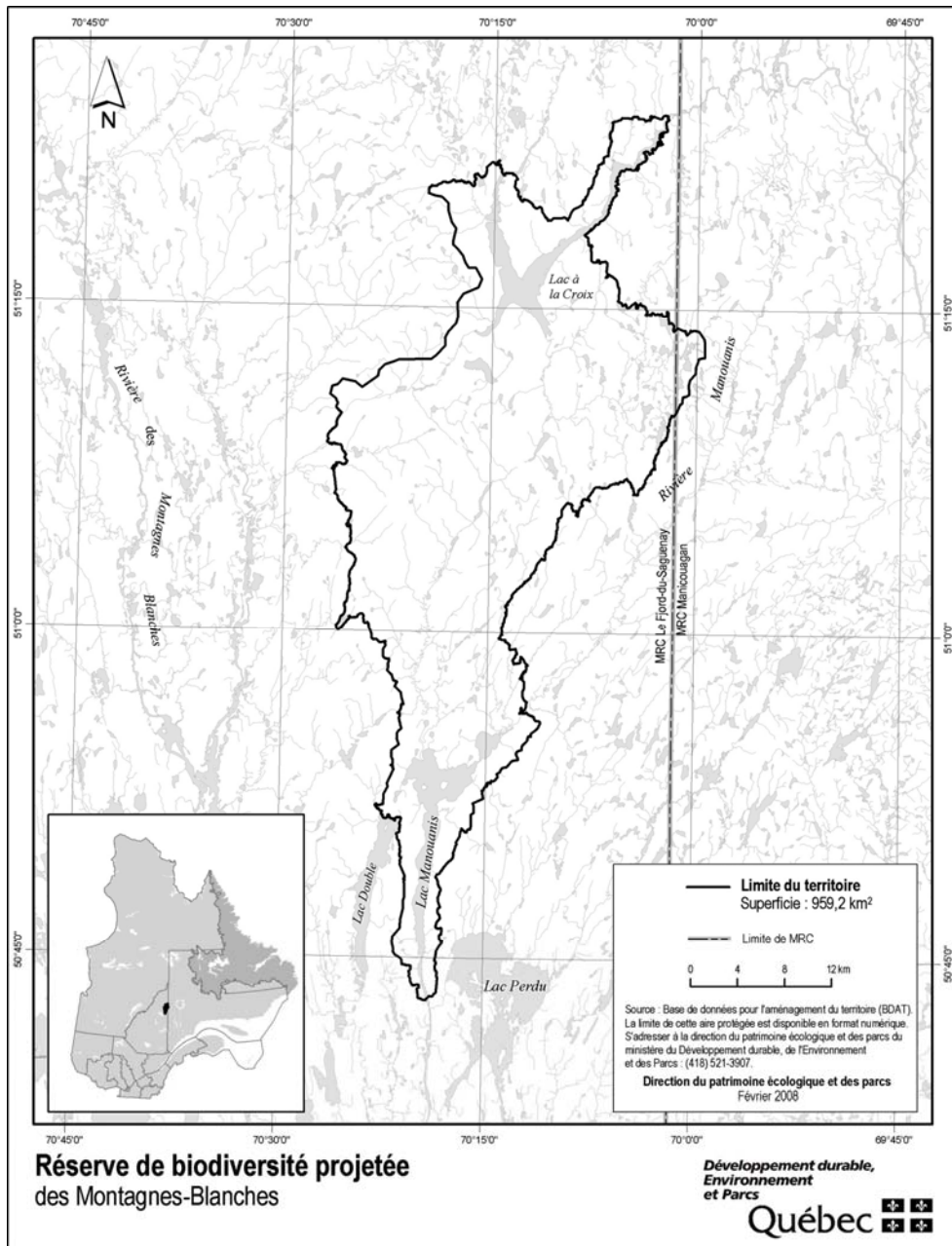
— Normes de construction et d'aménagement : mesures réglementaires adoptées par les autorités municipales régionales et locales en vertu des lois qui leur sont applicables.

4. Responsabilités de la ministre du Développement durable, de l'Environnement et des Parcs

La conservation et la gestion de la réserve de biodiversité projetée des Montagnes-Blanches relèvent de la ministre du Développement durable, de l'Environnement et des Parcs. Elle veille notamment à la surveillance et au contrôle des activités qui peuvent s'y dérouler. Dans sa gestion, la ministre bénéficie de la collaboration et de la participation d'autres intervenants gouvernementaux qui détiennent des responsabilités spécifiques sur ce territoire ou à proximité de celui-ci, tel que le ministre des Ressources naturelles et de la Faune. L'exercice de leurs attributions tiendra notamment compte de la protection souhaitée pour ces milieux naturels et du statut de protection qui leur est maintenant accordé. Aucune mesure de conservation supplémentaire n'est, à ce stade-ci, envisagée. À l'égard du zonage, les objectifs de conservation pour la période de protection provisoire étant les mêmes sur l'ensemble du territoire, la réserve projetée n'est constituée que d'une seule zone de conservation.

ANNEXE 1

CARTE DE LA RÉSERVE DE BIODIVERSITÉ PROJETÉE DES MONTAGNES-BLANCHES



STRATÉGIE QUÉBÉCOISE SUR LES AIRES PROTÉGÉES



**Réserve de
biodiversité
projetée de la
Forêt-
Montmorency**

Plan de conservation



Avril 2008

1. Statut de protection et toponyme

Le statut de protection du territoire décrit ci-après est celui de réserve de biodiversité projetée, statut régi par la Loi sur la conservation du patrimoine naturel (L.R.Q. c. C-61.01).

Le statut de protection permanent envisagé est celui de «réserve de biodiversité», ce statut étant régi par la Loi sur la conservation du patrimoine naturel.

Le toponyme provisoire est : Réserve de biodiversité projetée de la Forêt-Montmorency. Le toponyme officiel sera déterminé lors de l'attribution d'un statut permanent de protection au territoire.

2. Plan et description

2.1. Situation géographique, limites et dimensions

Les limites et la localisation de la réserve de biodiversité projetée de la Forêt-Montmorency apparaissent au plan constituant l'annexe 1.

La réserve de biodiversité projetée de la Forêt-Montmorency, qui couvre une superficie de 8,7 km², est située entre le 47°12' et le 47°23' de latitude nord et le 71°5' et le 71°11' de longitude ouest. Elle se localise à environ 30 kilomètres au nord-est de Stoneham et 45 kilomètres au nord de Québec. La réserve de biodiversité projetée est localisée à l'intérieur du territoire non organisé du Lac-Jacques-Cartier au cœur de la MRC de la Côte-de-Beaupré dans la région administrative de la Capitale-Nationale.

2.2. Portrait écologique

La réserve de biodiversité projetée de la Forêt-Montmorency est située dans la province naturelle des Laurentides méridionales. De façon plus précise, elle est principalement localisée au sein du district écologique des Basses collines de la rivière Noire au sein de l'ensemble physiographique des Hautes collines du lac des Neiges. Une petite portion de la section sud de la réserve de biodiversité projetée fait partie de l'ensemble physiographique du Massif de la rivière Jacques-Cartier. La réserve de biodiversité projetée de la Forêt-Montmorency vise la protection d'une bande riveraine dont la largeur est généralement de 60 mètres d'un tronçon de la rivière Montmorency et de la rivière Noire. Une partie du bassin versant du lac Laflamme ainsi qu'une colline, un versant et un marais sont aussi protégés par cette réserve de biodiversité projetée. Les limites de cette aire protégée ont été déterminées par les étudiants du département des sciences du bois et de la forêt de l'Université Laval afin de protéger les milieux représentatifs de la

forêt Montmorency. La présence de cette aire protégée au sein d'une forêt de recherche et d'enseignement permettra aux futurs ingénieurs forestiers de développer des connaissances pratiques en matière de protection de la biodiversité et d'aménagement durable des forêts.

2.2.1. Éléments représentatifs

Climat : Le territoire est sous l'influence d'un climat continental dont la température moyenne est de type subpolaire (-1.5°C à -1.9°C), le niveau de précipitations annuelles est de type humide (plus de 1360 mm) et la saison de croissance est de durée moyenne (150 à 179 j). Le territoire appartient au domaine bioclimatique de la sapinière à bouleau blanc.

Géologie et géomorphologie : Le territoire de la réserve de biodiversité projetée de la Forêt-Montmorency appartient à la province géologique de Grenville, qui est constituée de roches précambriennes ayant été déformées lors des orogènes labradorienne et grenvillienne, il y a plus d'un milliard d'années. L'assise géologique dans la réserve projetée est principalement composée de roches intrusives métamorphosées (gneiss charnockitique et granitoïdes à orthopyroxène). Au plan géomorphologique, l'élément dominant est la présence de till de fond de plus d'un mètre d'épaisseur qui est présent dans les bas de pente et les parties concaves. Dans le haut des collines et dans les pentes escarpées, des moraines de fond de moins d'un mètre d'épaisseur sont retrouvées. Des alluvions fluviales sont aussi observés à l'endroit d'anciens méandres près des rivières et ruisseaux actuels. Des dépôts organiques de tourbe sont aussi présents dans des zones de dépressions. Dans la réserve de biodiversité projetée, l'altitude varie de 501 m à 920 m.

Hydrographie : Le réseau hydrographique de la réserve de biodiversité projetée occupe près de 6 % du territoire. La réserve protège un tronçon d'environ 12 kilomètres de la rivière Montmorency, un tronçon d'environ 10 kilomètres de la rivière Noire et le lac Laflamme dont la superficie est d'un peu plus de 6 hectares. La presque totalité de l'aire protégée fait partie du bassin versant de la rivière Montmorency sauf une partie de la pointe sud qui fait partie du bassin versant de la rivière Jacques-Cartier.

Couvert végétal : La réserve de biodiversité projetée de la Forêt-Montmorency est constituée de milieux forestiers sur 91 % (146 km²) du territoire protégé. Les forêts mixtes occupent 54 % du territoire de la réserve de biodiversité projetée alors que les forêts résineuses sont retrouvées sur 36 %. Les sapinières (*Abies balsamea*) qui occupent près de 25 % du territoire et les bétulaies à bouleaux blancs (*Betula papyrifera*) avec sapins ou épinettes blanches (*Picea glauca*) qui sont observées sur

près de 22 % du territoire sont les groupements d'essences dominants. De petits peuplements contiennent du bouleau jaune (*Betula alleghaniensis*) et des plantations d'épinettes blanches et d'épinettes noires. En ce qui concerne l'âge des peuplements, 45% de la réserve de biodiversité projetée soit 4 km² est constitué de peuplements de plus de 30 à 50 ans et 42 % de peuplements de moins de 30 ans.

2.2.2. Éléments remarquables

Des Garrots d'Islande (*Bucephala Islandica*), une espèce susceptible d'être désignée vulnérable ou menacée, ont été recensés dans la portion nord-ouest de la réserve de biodiversité projetée.

2.3. Occupations et usages du territoire

Quelques voies de communication permettent d'accéder et de circuler à l'intérieur de la réserve de biodiversité projetée de la Forêt-Montmorency. Le réseau routier de la réserve de biodiversité projetée est constitué de chemins carrossables non pavés et de chemins non carrossables (anciens chemins forestiers).

La réserve de biodiversité projetée de la Forêt-Montmorency se trouve au sein de la Forêt Montmorency, un territoire géré par l'Université Laval à des fins de recherche et d'enseignement. Des activités récréatives de plein-air et de l'hébergement y sont aussi offertes.

En ce qui concerne l'exploitation de la faune, le territoire figure principalement dans l'unité de gestion des animaux à fourrure (UGAF) 39.

Aucun bail foncier n'a été octroyé à l'intérieur des limites de la réserve de biodiversité projetée Montmorency.

3. Régime des activités

§1. Introduction

Les activités exercées à l'intérieur de la réserve projetée sont principalement régies par les dispositions de la Loi sur la conservation du patrimoine naturel.

Les dispositions de la présente section prévoient des interdictions additionnelles à celles déjà interdites par la loi et elles encadrent la réalisation de certaines activités permises de manière à mieux assurer la protection du milieu naturel dans le respect des principes de conservation et des autres objectifs de gestion des réserves projetées concernées. C'est ainsi que certaines activités sont notamment sujettes à une autorisation préalable du ministre et au respect des conditions fixées par lui pour leur réalisation. Les activités permises et interdites envi-

sagées pour la période qui fait suite à l'octroi d'un statut permanent par le gouvernement sont les mêmes en faisant les ajustements nécessaires pour tenir compte de l'application de l'article 46 de la loi.

Rappelons qu'en vertu de la Loi sur la conservation du patrimoine naturel, les principales activités interdites dans un territoire bénéficiant d'un statut de réserve de biodiversité ou aquatique projetée sont les suivantes :

— l'exploitation minière, gazière ou pétrolière ;

— l'aménagement forestier au sens de l'article 3 de la Loi sur les forêts (L.R.Q., c. F-4.1) ;

— l'exploitation des forces hydrauliques et toute production commerciale ou industrielle d'énergie.

§2. Interdictions, autorisations préalables et autres conditions d'exercice de certaines activités dans la réserve projetée

§2.1 Protection des ressources et du milieu naturel

3.1. Sous réserve de l'interdiction prévue au deuxième alinéa, nul ne peut planter dans la réserve projetée, notamment par ensemencement, des spécimens ou individus d'espèces fauniques indigènes ou non indigènes au milieu, à moins de détenir une autorisation du ministre et de respecter les conditions qu'il fixe.

Nul ne peut ensemer un cours d'eau ou un plan d'eau à des fins d'aquaculture, de pêche commerciale ou d'une autre fin commerciale.

À moins de détenir une autorisation du ministre et de respecter les conditions qu'il fixe, nul ne peut planter dans la réserve projetée une espèce floristique non indigène à celle-ci.

En plus des caractéristiques et du nombre des espèces visées, avant de délivrer une autorisation en application du présent article, le ministre prend notamment en compte les risques de déséquilibre pour la biodiversité, l'importance de conserver les différents écosystèmes, les besoins des espèces qui y vivent, les besoins de réhabilitation de milieux ou d'habitats dégradés au sein de la réserve projetée, de même que l'intérêt de réintroduire certaines espèces disparues.

3.2. Nul ne peut utiliser d'engrais ou de fertilisant dans la réserve projetée. Le compost à des fins domestiques est toutefois permis s'il est utilisé à une distance d'au moins 20 mètres d'un cours d'eau ou d'un plan d'eau mesurée à partir de la ligne des hautes eaux.

La ligne des hautes eaux s'entend de celle définie par la Politique de protection des rives, du littoral et des plaines inondables adoptée par le décret n^o 468-2005 du 18 mai 2005.

3.3. À moins d'avoir été autorisé par le ministre et de réaliser l'activité conformément aux conditions qu'il fixe, nul ne peut :

1^o intervenir dans un milieu humide, dont un marais, un marécage ou une tourbière ;

2^o modifier le drainage naturel ou le régime hydrique de la réserve, notamment en y créant ou en y aménageant des cours d'eau ou des plans d'eau ;

3^o creuser, remblayer, obstruer ou détourner tout cours d'eau ou plan d'eau ;

4^o réaliser l'installation ou mettre en place toute construction, infrastructure ou tout nouvel ouvrage dans le lit, les rives ou la plaine inondable d'un cours d'eau ou un plan d'eau ; aucune autorisation n'est toutefois requise pour les ouvrages mineurs — quai ou plate-forme, abris de bateau — dont la mise en place est réalisée à des fins privées et peut s'effectuer gratuitement en vertu de l'article 2 du Règlement sur le domaine hydrique de l'État édicté par le décret n^o 81-2003 du 29 janvier 2003 ;

5^o réaliser une activité autre que celles visées par les paragraphes précédents qui est susceptible de dégrader le lit ou les rives d'un plan d'eau ou d'un cours d'eau ou d'altérer directement et substantiellement la qualité ou les caractéristiques biochimiques de milieux aquatiques, riverains ou humides de la réserve projetée, entre autres, en y déchargeant ou déversant tout déchet ou toute substance polluante ;

6^o réaliser des travaux d'aménagement du sol, y compris tout enfouissement, terrassement, enlèvement ou déplacement de matériaux de surface ou du couvert végétal, à quelque fin que ce soit, dont les aménagements récréo-touristiques comme la réalisation de sentiers ;

7^o réaliser l'installation ou mettre en place toute construction, infrastructure ou tout nouvel ouvrage ;

8^o effectuer la reconstruction ou la démolition d'une construction, d'une infrastructure ou d'un ouvrage ;

9^o réaliser une activité susceptible de dégrader sévèrement le sol, une formation géologique ou d'endommager le couvert végétal, entre autres, en effectuant du décapage, le creusage de tranchée ou des excavations ;

10^o utiliser un pesticide, aucune autorisation n'étant toutefois requise pour l'utilisation d'un insectifuge à des fins personnelles ;

11^o réaliser des activités éducatives ou de recherche, lorsqu'elles sont susceptibles d'endommager ou de perturber de façon substantielle le milieu naturel, notamment par la nature ou l'importance des échantillons prélevés ou par le caractère invasif de la méthode ou du procédé employé ;

12^o réaliser une compétition sportive, un tournoi, un rallye ou un événement similaire, lorsque le nombre de personnes susceptibles d'y participer et d'accéder en même temps au territoire de la réserve projetée est de plus de 15 personnes ; aucune autorisation ne peut toutefois être délivrée par le ministre dans le cas où l'activité en cause implique le passage de véhicules motorisés, à moins qu'il ne lui ait été démontré l'impossibilité d'organiser ailleurs l'activité ou les contraintes sévères empêchant le contournement du territoire de la réserve projetée.

Les conditions d'autorisation fixées par le ministre peuvent notamment porter sur la localisation de l'activité autorisée, les méthodes employées, les superficies qui peuvent être dégagées ou déboisées, les types de matériaux pouvant être utilisés, dont ceux prélevés sur le territoire, ainsi que la présence d'ouvrages ou d'installations accessoires. Elles peuvent notamment aussi prévoir l'exigence de réaliser un suivi périodique ou de produire au ministre un rapport, entre autres, pour les résultats obtenus dans le cadre d'une recherche visée au paragraphe 11^o du premier alinéa.

3.4. Malgré les paragraphes 6^o, 7^o, 8^o et 9^o du premier alinéa de l'article 3.3, aucune autorisation n'est requise pour réaliser des travaux mentionnés au paragraphe 1^o du présent article lorsque les exigences du paragraphe 2^o sont respectées.

1^o Les travaux visent :

a) l'entretien, la réparation ou l'amélioration de toute construction, infrastructure ou de tout ouvrage, dont un camp, un chalet, un chemin ou un sentier, y compris une installation qui leur est accessoire, comme un belvédère ou un escalier ;

b) la construction ou la mise en place :

i. d'une dépendance ou d'une installation accessoire à un camp de piégeage, un abri sommaire, un refuge ou un chalet, dont un cabanon, un puits, une prise d'eau ou des installations sanitaires ;

ii. d'un camp de piégeage, d'un abri sommaire, d'un refuge ou d'un chalet lorsque, à la date de la prise d'effet du statut de réserve projetée, un tel bâtiment était permis dans le cadre du droit d'usage ou d'occupation octroyé, mais n'avait pas encore été réalisé;

c) la démolition ou la reconstruction d'un camp de piégeage, d'un abri sommaire, d'un refuge ou d'un chalet, y compris une dépendance ou une installation accessoire à une telle construction, dont un cabanon, un puits, une prise d'eau ou des installations sanitaires.

2° Les travaux sont réalisés dans le respect de ce qui suit :

a) les travaux visent une construction, une infrastructure ou un ouvrage dont la présence est permise sur le territoire de la réserve projetée ;

b) les travaux sont effectués à l'intérieur de la superficie du terrain ou de l'emprise qui fait l'objet du droit d'usage ou d'occupation dans la réserve projetée, que ce droit résulte d'un bail, d'une servitude ou d'une autre forme de titre, de permis ou d'autorisation ;

c) la nature des travaux ou des éléments mis en place par ceux-ci n'auront pas pour effet de porter la surface de terrain qu'il est permis de maintenir déboisée au-delà des limites permises par les dispositions applicables à la vente, la location et l'octroi de droits immobiliers en vertu de la Loi sur les terres du domaine de l'État (L.R.Q., c. T-8.1) et, le cas échéant, des limites prévues dans le cadre d'une autorisation délivrée en lien avec cette construction, cet ouvrage ou cette infrastructure ;

d) les travaux sont réalisés conformément aux prescriptions de tout permis ou autorisation délivré pour ceux-ci ou en lien avec la construction, l'infrastructure ou l'ouvrage auxquels ils se rapportent, ainsi que dans le respect des mesures législatives et réglementaires applicables.

Pour l'application du présent article, les travaux de réparation et d'amélioration comprennent les travaux pour le remplacement ou la mise en place d'ouvrages ou d'installations dans le but de se conformer aux exigences d'une réglementation environnementale.

3.5. Nul ne peut enfouir, abandonner ou déposer des déchets, de la neige ou d'autres matières résiduelles, si ce n'est dans les poubelles, les installations ou les sites prévus par le ministre ou ailleurs, avec l'autorisation du ministre et conformément aux conditions qu'il fixe.

Malgré le premier alinéa, aucune autorisation n'est requise à l'égard d'une pourvoirie pour utiliser une installation ou un site d'élimination, en conformité avec la

Loi sur la qualité de l'environnement et sa réglementation, lorsqu'elle l'utilisait déjà à la date de la prise d'effet du statut de protection de réserve projetée.

§2.2 Règles de conduite des usagers

3.6. Toute personne qui séjourne, pratique une activité ou circule sur le territoire de la réserve projetée est tenue de garder les lieux dans un état satisfaisant et, avant de les quitter, de les remettre autant que possible dans leur état naturel.

3.7. Toute personne qui fait un feu de camp est tenue de s'assurer :

1° que l'endroit où le feu doit être allumé a été préalablement dégagé dans un rayon suffisant pour empêcher le feu de se propager, notamment par l'enlèvement sur la surface visée des branches, broussailles, feuilles sèches ou autres matériaux combustibles ;

2° du maintien d'une personne sur les lieux, pour surveiller le feu ;

3° de l'extinction complète du feu avant de quitter les lieux.

3.8. Il est interdit dans la réserve projetée :

1° de faire du bruit de façon excessive ;

2° de se conduire ou de se comporter d'une façon qui dérange indûment les autres usagers ou les empêche de jouir des lieux ;

3° de harceler la faune sauvage.

Pour l'application des paragraphes 1° et 2° du premier alinéa, sont considérés excessifs ou indus les agissements qui sont de nature à perturber de façon substantielle d'autres personnes et qui constituent des conditions inusitées ou anormales de la réalisation d'une activité ou de l'utilisation permise d'un bien, d'un appareil ou d'un instrument sur le territoire de la réserve projetée.

3.9. À moins d'avoir été autorisé par le ministre et de se conformer aux conditions fixées, nul ne peut avoir accès, réaliser une activité ou circuler avec un véhicule dans un secteur donné de la réserve projetée, lorsque la signalisation mise en place par le ministre restreint cet accès, cette circulation ou la réalisation de certaines activités en vue de préserver le public d'un danger ou pour éviter de mettre en péril la faune, la flore ou d'autres composantes du milieu naturel.

3.10. Nul ne peut détruire, enlever, déplacer ou endommager les affiches, les écriteaux, les avis ou les autres formes de signalisation apposés par le ministre sur le site de la réserve projetée.

§2.3 Activités diverses sujettes à autorisation

3.11. Nul ne peut occuper ou utiliser un même emplacement de la réserve projetée pendant une période de plus de 90 jours dans la même année, à moins d'y être autorisé par le ministre et de respecter les conditions qu'il fixe.

1° pour l'application du premier alinéa :

a) l'occupation ou l'utilisation d'un emplacement s'entend notamment du fait :

i. de séjourner ou de s'établir sur la réserve projetée, entre autres à des fins de villégiature ;

ii. d'y installer un campement ou un abri ;

iii. d'y installer, d'y enfouir ou d'y laisser tout bien, dont un équipement, un appareil ou un véhicule ;

b) l'expression « même emplacement » comprend tout autre emplacement situé dans un rayon de 1 kilomètre de cet emplacement ;

2° Malgré le premier alinéa, aucune autorisation n'est requise des personnes :

a) qui, à la date de la prise d'effet du statut de protection de réserve projetée, étaient parties à un bail ou bénéficiaient d'un autre droit ou autorisation leur permettant d'occuper légalement le territoire en vertu de la Loi sur les terres du domaine de l'État ou, selon le cas, de la Loi sur la conservation et la mise en valeur de la faune (L.R.Q., c. C-61.1), et qui voient leur droit d'occupation renouvelé ou reconduit aux mêmes conditions, sous réserve des changements possibles dans la tarification ;

b) qui, conformément à la loi, bénéficient d'une sous-location, d'une cession du bail ou du transfert d'un droit ou d'une autorisation, visés au paragraphe a, et qui voient leur droit d'occupation renouvelé ou reconduit aux mêmes conditions, sous réserve des changements possibles dans la tarification ;

c) qui se prévalent de la possibilité d'acquérir un terrain occupé légalement à la date de la prise d'effet du statut de protection de réserve projetée, en vertu de la Loi sur les terres du domaine de l'État.

3.12. 1° Nul ne peut réaliser des activités d'aménagement forestier pour répondre à des besoins domestiques ou aux fins de maintenir la biodiversité, à moins d'être autorisé par le ministre et de réaliser ces activités conformément aux conditions qu'il fixe.

Les conditions de l'autorisation fixées par le ministre peuvent notamment porter sur les essences d'arbres ou d'arbustes, ainsi que la grosseur des tiges pouvant être coupées, les quantités autorisées et le lieu où ces activités peuvent être effectuées ;

2° Malgré le paragraphe 1°, sont exemptées de l'obligation de requérir une autorisation du ministre les personnes qui séjournent ou qui résident sur le territoire de la réserve projetée qui prélèvent le bois requis pour la réalisation d'un feu de camp en plein air.

Une autorisation du ministre n'est pas non plus requise pour le prélèvement de bois de chauffage pour répondre à des besoins domestiques dans les cas et aux conditions suivantes :

a) lorsque le prélèvement vise à approvisionner un camp de piégeage ou un abri sommaire dont la présence est permise sur le territoire de la réserve projetée :

i. si le prélèvement est réalisé par une personne en conformité avec les conditions du permis de récolte de bois de chauffage à des fins domestiques délivré par le ministre des Ressources naturelles et de la Faune en vertu de la Loi sur les forêts ;

ii. si la quantité de bois prélevé n'excède pas, par année, 7 m³ apparents ;

b) dans les autres cas :

i. si le prélèvement est réalisé à l'intérieur d'un secteur qui est retenu par le ministre des Ressources naturelles et de la Faune comme un secteur pouvant faire l'objet de la délivrance de permis de récolte de bois de chauffage à des fins domestiques en vertu de la Loi sur les forêts, et qui était déjà retenu par lui à ce titre à la date de prise d'effet du statut de protection de réserve projetée ;

ii. si le prélèvement est réalisé par une personne qui, à la date de la prise d'effet du statut de protection de réserve projetée ou dans l'une des 3 années précédentes, était titulaire d'un permis pour la récolte de bois de chauffage à des fins domestiques lui ayant permis d'en récolter sur le territoire de la réserve projetée ;

iii. si le prélèvement est réalisé par une personne en conformité avec les conditions du permis de récolte de bois de chauffage à des fins domestiques délivré par le ministre des Ressources naturelles et de la Faune en vertu de la Loi sur les forêts;

3° Malgré le paragraphe 1°, aucune autorisation n'est requise d'une personne, autorisée par bail à occuper le territoire de la réserve projetée, conformément aux dispositions du présent plan, pour réaliser une activité d'aménagement forestier pour l'une des fins suivantes :

a) dégager les superficies permises, les entretenir ou effectuer les percées visuelles et les autres prélèvements semblables permis par les dispositions régissant la vente, la location et l'octroi de droits immobiliers en vertu de la Loi sur les terres du domaine de l'État, y compris pour les voies d'accès, escaliers et autres sentiers permis en vertu de ces mêmes dispositions ;

b) dégager les espaces nécessaires à la mise en place ou au raccordement des lignes de distribution, installations et canalisations requises pour la fourniture d'eau, pour des installations sanitaires ou pour la fourniture d'électricité ou de services de télécommunications, ainsi que leurs entretien, réparation, reconstruction ou amélioration.

Cependant, lorsque les travaux visés au sous paragraphe b du paragraphe 3° sont effectués pour le compte ou sous la responsabilité d'une entreprise qui fournit l'un ou l'autre de ces services, leur réalisation, sauf les cas d'exemption prévus aux articles 3.13 et 3.15, est assujettie à une autorisation préalable du ministre ;

4° Malgré le paragraphe 1°, aucune autorisation n'est requise d'une personne pour réaliser une activité d'aménagement forestier pour maintenir une érablière et récolter des produits de l'érable en vue de répondre à ses besoins domestiques :

a) si l'activité est réalisée par une personne qui, à la date de la prise d'effet du statut de protection de réserve projetée ou dans l'une des 3 années précédentes, était titulaire d'un permis de culture et d'exploitation d'érablière, délivré par le ministre des Ressources naturelles et de la Faune en vertu de la Loi sur les forêts, lui ayant permis d'exercer ses activités d'acériculteur sur le territoire de la réserve projetée ;

b) si l'activité est réalisée à l'intérieur d'une zone qui, selon le permis obtenu, faisait déjà l'objet des activités d'acériculture à la date de prise d'effet du statut de protection de réserve projetée ou dans l'une des 3 années précédentes ;

c) si l'activité est réalisée par une personne en conformité avec les conditions du permis de culture et d'exploitation d'érablière délivré par le ministre des Ressources naturelles et de la Faune en vertu de la Loi sur les forêts.

§2.4 Exemptions d'autorisation

3.13. Malgré les dispositions qui précèdent, aucune autorisation n'est requise d'une personne pour la réalisation d'une activité ou d'une autre forme d'intervention sur le territoire de la réserve projetée s'il est urgent d'agir pour éviter qu'un préjudice ne soit causé à la santé ou à la sécurité de personnes ou afin de réparer ou de prévenir des dommages causés par une catastrophe réelle ou appréhendée. La personne concernée doit cependant informer sans délai le ministre de l'activité ou de l'intervention réalisée par elle.

3.14. Les membres d'une communauté autochtone qui, à des fins alimentaires, rituelles ou sociales, réalisent une intervention ou pratiquent une activité sur le territoire de la réserve projetée sont exemptés de l'obligation de requérir une autorisation pour ce faire.

3.15. Malgré les dispositions qui précèdent, les activités ou les interventions suivantes, concernant le transport, la distribution ou la production d'électricité qui sont effectuées par la société Hydro-Québec (Société) ou par une autre personne pour son compte, peuvent être réalisées sans que ne soit obtenu au préalable une autorisation du ministre en vertu du présent plan :

1° les activités ou interventions requises sur le territoire de la réserve projetée pour compléter un projet dont la réalisation a déjà été autorisée expressément par le gouvernement et le ministre, ou seulement par ce dernier, conformément aux exigences de la Loi sur la qualité de l'environnement (L.R.Q., c. Q-2), si elles sont réalisées conformément aux autorisations délivrées ;

2° les activités ou interventions préalables à la préparation et au dépôt d'un rapport d'avant-projet, pour un projet dont une autorisation doit être obtenue en vertu de la Loi sur la qualité de l'environnement ;

3° les activités ou interventions liées à un projet qui requiert une autorisation préalable du ministre en vertu de la Loi sur la qualité de l'environnement, lorsque leur réalisation vise à répondre à une demande de précisions ou d'informations complémentaires adressée par le ministre à la Société, si ces activités et interventions sont effectuées en conformité avec la demande formulée ;

4^o les activités ou interventions de la Société, dont les conditions de réalisation font l'objet d'un protocole conclu entre le ministre et la Société, et qui sont réalisées dans le respect de ces conditions.

La Société tient le ministre informé des différentes activités ou interventions visées par le présent article qu'elle projette réaliser avant de les effectuer sur le territoire de la réserve.

Pour l'application du présent article, les activités et interventions de la Société comprennent, entre autres, les études préliminaires, travaux d'analyse ou de recherche sur le terrain, les travaux requis pour l'étude et la vérification des impacts de corridors et de tracés de lignes de transport ou de distribution, les levés géologiques ou géophysiques, les lignes d'arpentage, ainsi que l'ouverture et l'entretien de chemins d'accès, de construction ou de circulation pour la réalisation de ces travaux.

§2.5 Dispositions générales

3.16. La personne qui, pour son compte, celui d'un groupe ou pour plusieurs personnes, demande une autorisation au ministre est tenue de lui fournir les renseignements et documents qu'il lui précise en vue de permettre l'examen de la demande.

3.17. L'autorisation donnée par le ministre qui est de portée générale ou collective peut être communiquée par tout mode approprié auprès des personnes visées qui peuvent s'en prévaloir ou en bénéficier, y compris par un avis affiché ou par une signalisation appropriée au poste d'accueil ou à un autre endroit facilement accessible au public sur le territoire de la réserve projetée; le ministre peut aussi en remettre un exemplaire à toute personne concernée.

§3. Activités régies par d'autres lois

Certaines activités susceptibles d'être exercées à l'intérieur de la réserve projetée sont également régies par d'autres dispositions législatives et réglementaires applicables, dont celles qui requièrent la délivrance d'un permis ou d'une autorisation ou le paiement de certains droits. L'exercice de certaines activités peut aussi être prohibé ou limité en vertu d'autres lois ou règlements applicables sur le territoire de la réserve projetée.

Dans les réserves projetées, un encadrement juridique particulier peut, notamment dans les domaines suivants, baliser les activités permises :

— Protection de l'environnement: mesures prévues en particulier par la Loi sur la qualité de l'environnement (L.R.Q., c. Q-2) et sa réglementation;

— Espèces floristiques désignées menacées ou vulnérables: mesures interdisant notamment le prélèvement de ces espèces en vertu de la Loi sur les espèces menacées ou vulnérables (L.R.Q., c. E-12.01);

— Exploitation et conservation des ressources fauniques: mesures prévues par la Loi sur la conservation et la mise en valeur de la faune et sa réglementation (L.R.Q., c. C-61.1), dont les dispositions se rapportant aux pourvoiries et aux réserves de castor, ainsi que les mesures contenues dans les lois fédérales applicables, dont la réglementation sur les pêches;

— Recherche archéologique: mesures prévues en particulier par la Loi sur les biens culturels (L.R.Q., c. B-4);

— Accès et droits fonciers liés au domaine de l'État: mesures prévues par la Loi sur les terres du domaine de l'État (L.R.Q., c. T-8.1) et la Loi sur le régime des eaux (L.R.Q., c. R-13);

— Circulation: mesures prévues en particulier par la Loi sur les terres du domaine de l'État (L.R.Q., c. T-8.1) ainsi que par la réglementation sur la circulation de véhicules motorisés dans certains milieux fragiles édictée en vertu de la Loi sur la qualité de l'environnement;

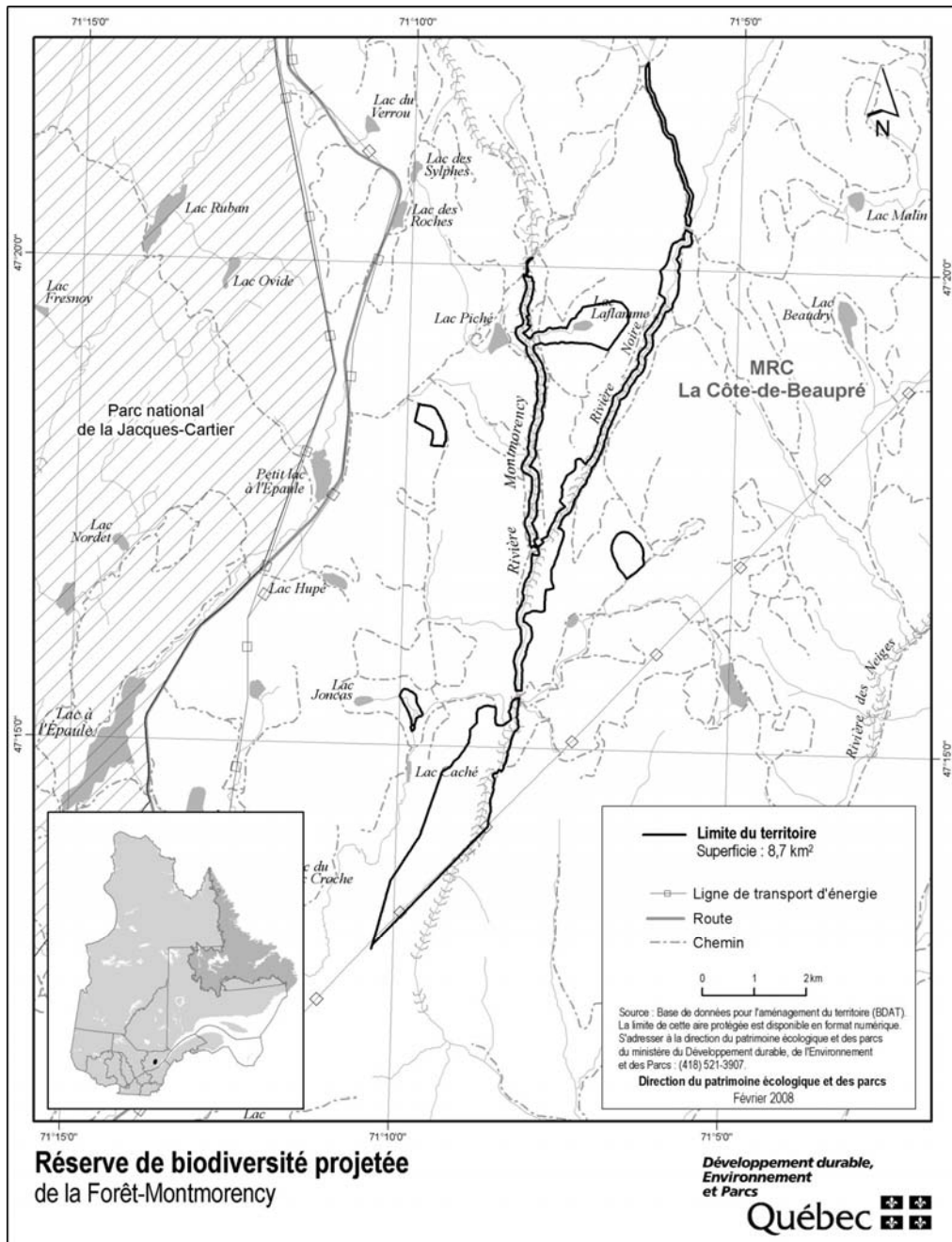
— Normes de construction et d'aménagement: mesures réglementaires adoptées par les autorités municipales régionales et locales en vertu des lois qui leur sont applicables.

4. Responsabilités de la ministre du Développement durable, de l'Environnement et des Parcs

La conservation et la gestion de la réserve de biodiversité projetée Forêt-Montmorency relèvent de la ministre du Développement durable, de l'Environnement et des Parcs. Elle veille notamment à la surveillance et au contrôle des activités qui peuvent s'y dérouler. Dans sa gestion, la ministre bénéficie de la collaboration et de la participation d'autres intervenants gouvernementaux qui détiennent des responsabilités spécifiques sur ce territoire ou à proximité de celui-ci, tel que le ministre des Ressources naturelles et de la Faune. L'exercice de leurs attributions tiendra notamment compte de la protection souhaitée pour ces milieux naturels et du statut de protection qui leur est maintenant accordé. Aucune mesure de conservation supplémentaire n'est, à ce stade-ci, envisagée. À l'égard du zonage, les objectifs de conservation pour la période de protection provisoire étant les mêmes sur l'ensemble du territoire, la réserve projetée n'est constituée que d'une seule zone de conservation.

ANNEXE 1

CARTE DE LA RÉSERVE DE BIODIVERSITÉ PROJÉTÉE DE LA FORÊT-MONTMORENCY



STRATÉGIE QUÉBÉCOISE SUR LES AIRES PROTÉGÉES



Réserve de biodiversité projetée de la Montagne-du- Diable

Plan de conservation



Avril 2008

1. Statut de protection et toponyme

Le statut de protection du territoire décrit ci-après est celui de réserve de biodiversité projetée, statut régi par la Loi sur la conservation du patrimoine naturel (L.R.Q. c. C-61.01).

Le statut de protection permanent envisagé est celui de «réserve de biodiversité», ce statut étant régi par la Loi sur la conservation du patrimoine naturel.

Le toponyme provisoire est «Réserve de biodiversité projetée de la Montagne-du-Diable». Le toponyme officiel sera déterminé lors de l'attribution d'un statut permanent de protection au territoire.

2. Plan et description

2.1. Situation géographique, limites et dimensions

Les limites et la localisation de la réserve de biodiversité projetée de la Montagne-du-Diable apparaissent au plan constituant l'annexe 1.

La réserve de biodiversité projetée de la Montagne-du-Diable est située dans la région administrative des Laurentides, entre le 46°37' et le 46°44' de latitude nord et le 75°32' et le 75°42' de longitude ouest. Elle est localisée à moins de 10 km au nord-ouest de la Ville de Mont-Laurier et à environ 45 km au nord-est de la communauté algonquine de Kitigan Zibi. Cette réserve de biodiversité projetée couvre une superficie de 80,4 km². Elle est en partie dans le territoire de la Ville de Mont-Laurier et en partie dans le territoire de la municipalité de Ferme-Neuve, deux entités municipales de la municipalité régionale de comté d'Antoine-Labelle.

2.2. Portrait écologique

La réserve de biodiversité projetée est localisée dans la province naturelle des Laurentides méridionales. Elle fait partie de la région naturelle de la Dépression du Mont-Laurier et plus précisément du district écologique des Buttes du lac Windigo.

Ce territoire de petite superficie vise la protection du mont Sir-Wilfrid et d'une partie de ses contreforts et de ses piedmonts. Son relief s'élève graduellement pour former une masse oblongue d'environ 8 km de longueur sur 5 km de largeur. Une dizaine de ruisseaux qui y naissent découpent ce mont en tous sens et vont alimenter les petites nappes d'eau environnantes. Ce paysage d'origine glaciaire, composé principalement de till mince, présente une altitude allant de 290 m jusqu'au point culminant du mont Sir-Wilfrid (783 m) avec une moyenne

d'environ 560 m. Au sud du lac Windigo, le complexe de buttes de till est parsemé de dépôts fluvioglaciaires sableux et de quelques tourbières dans les dépressions.

Le sous-sol de ce territoire appartenant à la province géologique du Grenville est principalement constitué de magmatite. Sa portion nord est composé de paragneiss alors que sa portion sud contient des roches carbonatées (marbre).

Ce territoire est sous l'influence d'un climat subpolaire doux, sub-humide à longue saison de croissance et appartient au domaine bioclimatique de la sapinière à bouleau jaune.

La réserve de biodiversité projetée protège un important ensemble d'érablières à érables à sucre accompagnées, dans les versants et les creux des buttes, par des bétulaies à bouleau jaune. Tous ces peuplements sont matures et comportent un intérêt écologique et forestier élevé. La partie la plus élevée du mont Sir-Wilfrid est occupée des sapinières et de bétulaies à bouleau blanc. Cette partie de la réserve abrite des peuplements jeunes, d'âge moyen et matures. Dans la cuvette au sud du lac Windigo, on trouve, sur les sites sablonneux, quelques peuplements d'épinette noire et de peuplier faux-tremble ainsi que, dans les sites mal drainés aux dépôts organiques, des mélèzes laricins. Quelques rares sites présentent des cédrières.

La limite entre les bassins versants de la rivière Gatineau et de la rivière du Lièvre traverse la réserve de biodiversité projetée.

La réserve touche aux deux parties de l'écosystème forestier exceptionnel de la forêt ancienne de la Montagne-du-Diable.

Sur le plan faunique, on peut notamment y apercevoir notamment le castor, le lièvre d'Amérique, l'orignal, le cerf de Virginie, le renard, l'écureuil roux et l'écureuil noir, l'ours noir et le loup.

La réserve comporte deux habitats d'espèces susceptibles d'être désignées menacées ou vulnérables. Il s'agit d'une espèce de vertébré, soit *Catharus bicknelli*, et d'une espèce de plante vasculaire, soit *Utricularia resupinata*.

2.3. Occupations et usages du territoire

Située non loin de la Ville de Mont-Laurier, ce territoire est partiellement occupé et utilisé. La réserve compte deux baux de villégiature et deux baux commerciaux pour des tours de télécommunication. La municipalité

de Ferme-Neuve y détient quatre baux à des fins municipales (récréatives, sportives et/ou éducatives). On y trouve aussi un bail communautaire associé à des activités récréatives. Un réseau de sentiers de motoneige entoure le lac Windigo et une partie de ces sentiers entre dans la réserve. Un sentier de motoquad emprunte la réserve pour rejoindre le sommet du mont Sir-Wilfrid, comme c'est le cas pour l'un des tronçons de sentier de motoneige. Trois types de sentiers empruntent le même parcours, soit depuis la rive nord-ouest du lac Windigo pour atteindre le sommet du mont Sir-Wilfrid. Il s'agit de sentiers de randonnée pédestre, de randonnée à raquettes et de randonnée équestre.

La réserve fait partie de l'unité de gestion des animaux à fourrures 22 et de la zone de chasse 11E.

Un réseau moyennement développé de chemins non pavés sillonne la réserve de biodiversité projetée.

3. Régime des activités

§1. Introduction

Les activités exercées à l'intérieur de la réserve projetée sont principalement régies par les dispositions de la Loi sur la conservation du patrimoine naturel.

Les dispositions de la présente section prévoient des interdictions additionnelles à celles déjà interdites par la loi et elles encadrent la réalisation de certaines activités permises de manière à mieux assurer la protection du milieu naturel dans le respect des principes de conservation et des autres objectifs de gestion des réserves projetées concernées. C'est ainsi que certaines activités sont notamment sujettes à une autorisation préalable du ministre et au respect des conditions fixées par lui pour leur réalisation. Les activités permises et interdites envisagées pour la période qui fait suite à l'octroi d'un statut permanent par le gouvernement sont les mêmes en faisant les ajustements nécessaires pour tenir compte de l'application de l'article 46 de la loi.

Rappelons qu'en vertu de la Loi sur la conservation du patrimoine naturel, les principales activités interdites dans un territoire bénéficiant d'un statut de réserve de biodiversité ou aquatique projetée sont les suivantes :

- l'exploitation minière, gazière ou pétrolière ;
- l'aménagement forestier au sens de l'article 3 de la Loi sur les forêts (L.R.Q., c. F-4.1) ;
- l'exploitation des forces hydrauliques et toute production commerciale ou industrielle d'énergie.

§2. Interdictions, autorisations préalables et autres conditions d'exercice de certaines activités dans la réserve projetée

§2.1 Protection des ressources et du milieu naturel

3.1. Sous réserve de l'interdiction prévue au deuxième alinéa, nul ne peut planter dans la réserve projetée, notamment par ensemencement, des spécimens ou individus d'espèces fauniques indigènes ou non indigènes au milieu, à moins de détenir une autorisation du ministre et de respecter les conditions qu'il fixe.

Nul ne peut ensemercer un cours d'eau ou un plan d'eau à des fins d'aquaculture, de pêche commerciale ou d'une autre fin commerciale.

À moins de détenir une autorisation du ministre et de respecter les conditions qu'il fixe, nul ne peut planter dans la réserve projetée une espèce floristique non indigène à celle-ci.

En plus des caractéristiques et du nombre des espèces visées, avant de délivrer une autorisation en application du présent article, le ministre prend notamment en compte les risques de déséquilibre pour la biodiversité, l'importance de conserver les différents écosystèmes, les besoins des espèces qui y vivent, les besoins de réhabilitation de milieux ou d'habitats dégradés au sein de la réserve projetée, de même que l'intérêt de réintroduire certaines espèces disparues.

3.2. Nul ne peut utiliser d'engrais ou de fertilisant dans la réserve projetée. Le compost à des fins domestiques est toutefois permis s'il est utilisé à une distance d'au moins 20 mètres d'un cours d'eau ou d'un plan d'eau mesurée à partir de la ligne des hautes eaux.

La ligne des hautes eaux s'entend de celle définie par la Politique de protection des rives, du littoral et des plaines inondables adoptée par le décret n^o 468-2005 du 18 mai 2005.

3.3. À moins d'avoir été autorisé par le ministre et de réaliser l'activité conformément aux conditions qu'il fixe, nul ne peut :

- 1^o intervenir dans un milieu humide, dont un marais, un marécage ou une tourbière ;
- 2^o modifier le drainage naturel ou le régime hydrique de la réserve, notamment en y créant ou en y aménageant des cours d'eau ou des plans d'eau ;

3° creuser, remblayer, obstruer ou détourner tout cours d'eau ou plan d'eau;

4° réaliser l'installation ou mettre en place toute construction, infrastructure ou tout nouvel ouvrage dans le lit, les rives ou la plaine inondable d'un cours d'eau ou un plan d'eau; aucune autorisation n'est toutefois requise pour les ouvrages mineurs — quai ou plate-forme, abris de bateau — dont la mise en place est réalisée à des fins privées et peut s'effectuer gratuitement en vertu de l'article 2 du Règlement sur le domaine hydrique de l'État édicté par le décret n^o 81-2003 du 29 janvier 2003;

5° réaliser une activité autre que celles visées par les paragraphes précédents qui est susceptible de dégrader le lit ou les rives d'un plan d'eau ou d'un cours d'eau ou d'altérer directement et substantiellement la qualité ou les caractéristiques biochimiques de milieux aquatiques, riverains ou humides de la réserve projetée, entre autres, en y déchargeant ou déversant tout déchet ou toute substance polluante;

6° réaliser des travaux d'aménagement du sol, y compris tout enfouissement, terrassement, enlèvement ou déplacement de matériaux de surface ou du couvert végétal, à quelque fin que ce soit, dont les aménagements récréo-touristiques comme la réalisation de sentiers;

7° réaliser l'installation ou mettre en place toute construction, infrastructure ou tout nouvel ouvrage;

8° effectuer la reconstruction ou la démolition d'une construction, d'une infrastructure ou d'un ouvrage;

9° réaliser une activité susceptible de dégrader sévèrement le sol, une formation géologique ou d'endommager le couvert végétal, entre autres, en effectuant du décapage, le creusage de tranchée ou des excavations;

10° utiliser un pesticide, aucune autorisation n'étant toutefois requise pour l'utilisation d'un insectifuge à des fins personnelles;

11° réaliser des activités éducatives ou de recherche, lorsqu'elles sont susceptibles d'endommager ou de perturber de façon substantielle le milieu naturel, notamment par la nature ou l'importance des échantillons prélevés ou par le caractère invasif de la méthode ou du procédé employé;

12° réaliser une compétition sportive, un tournoi, un rallye ou un événement similaire, lorsque le nombre de personnes susceptibles d'y participer et d'accéder en même temps au territoire de la réserve projetée est de

plus de 15 personnes; aucune autorisation ne peut toutefois être délivrée par le ministre dans le cas où l'activité en cause implique le passage de véhicules motorisés, à moins qu'il ne lui ait été démontré l'impossibilité d'organiser ailleurs l'activité ou les contraintes sévères empêchant le contournement du territoire de la réserve projetée.

Les conditions d'autorisation fixées par le ministre peuvent notamment porter sur la localisation de l'activité autorisée, les méthodes employées, les superficies qui peuvent être dégagées ou déboisées, les types de matériaux pouvant être utilisés, dont ceux prélevés sur le territoire, ainsi que la présence d'ouvrages ou d'installations accessoires. Elles peuvent notamment aussi prévoir l'exigence de réaliser un suivi périodique ou de produire au ministre un rapport, entre autres, pour les résultats obtenus dans le cadre d'une recherche visée au paragraphe 11° du premier alinéa.

3.4. Malgré les paragraphes 6°, 7°, 8° et 9° du premier alinéa de l'article 3.3, aucune autorisation n'est requise pour réaliser des travaux mentionnés au paragraphe 1° du présent article lorsque les exigences du paragraphe 2° sont respectées.

1° Les travaux visent :

a) l'entretien, la réparation ou l'amélioration de toute construction, infrastructure ou de tout ouvrage, dont un camp, un chalet, un chemin ou un sentier, y compris une installation qui leur est accessoire, comme un belvédère ou un escalier;

b) la construction ou la mise en place :

i. d'une dépendance ou d'une installation accessoire à un camp de piégeage, un abri sommaire, un refuge ou un chalet, dont un cabanon, un puits, une prise d'eau ou des installations sanitaires;

ii. d'un camp de piégeage, d'un abri sommaire, d'un refuge ou d'un chalet lorsque, à la date de la prise d'effet du statut de réserve projetée, un tel bâtiment était permis dans le cadre du droit d'usage ou d'occupation octroyé, mais n'avait pas encore été réalisé;

c) la démolition ou la reconstruction d'un camp de piégeage, d'un abri sommaire, d'un refuge ou d'un chalet, y compris une dépendance ou une installation accessoire à une telle construction, dont un cabanon, un puits, une prise d'eau ou des installations sanitaires.

2° Les travaux sont réalisés dans le respect de ce qui suit :

a) les travaux visent une construction, une infrastructure ou un ouvrage dont la présence est permise sur le territoire de la réserve projetée ;

b) les travaux sont effectués à l'intérieur de la superficie du terrain ou de l'emprise qui fait l'objet du droit d'usage ou d'occupation dans la réserve projetée, que ce droit résulte d'un bail, d'une servitude ou d'une autre forme de titre, de permis ou d'autorisation ;

c) la nature des travaux ou des éléments mis en place par ceux-ci n'auront pas pour effet de porter la surface de terrain qu'il est permis de maintenir déboisée au-delà des limites permises par les dispositions applicables à la vente, la location et l'octroi de droits immobiliers en vertu de la Loi sur les terres du domaine de l'État (L.R.Q., c. T-8.1) et, le cas échéant, des limites prévues dans le cadre d'une autorisation délivrée en lien avec cette construction, cet ouvrage ou cette infrastructure ;

d) les travaux sont réalisés conformément aux prescriptions de tout permis ou autorisation délivré pour ceux-ci ou en lien avec la construction, l'infrastructure ou l'ouvrage auxquels ils se rapportent, ainsi que dans le respect des mesures législatives et réglementaires applicables.

Pour l'application du présent article, les travaux de réparation et d'amélioration comprennent les travaux pour le remplacement ou la mise en place d'ouvrages ou d'installations dans le but de se conformer aux exigences d'une réglementation environnementale.

3.5. Nul ne peut enfouir, abandonner ou déposer des déchets, de la neige ou d'autres matières résiduelles, si ce n'est dans les poubelles, les installations ou les sites prévus par le ministre ou ailleurs, avec l'autorisation du ministre et conformément aux conditions qu'il fixe.

Malgré le premier alinéa, aucune autorisation n'est requise à l'égard d'une pourvoirie pour utiliser une installation ou un site d'élimination, en conformité avec la Loi sur la qualité de l'environnement et sa réglementation, lorsqu'elle l'utilisait déjà à la date de la prise d'effet du statut de protection de réserve projetée.

§2.2 Règles de conduite des usagers

3.6. Toute personne qui séjourne, pratique une activité ou circule sur le territoire de la réserve projetée est tenue de garder les lieux dans un état satisfaisant et, avant de les quitter, de les remettre autant que possible dans leur état naturel.

3.7. Toute personne qui fait un feu de camp est tenue de s'assurer :

1° que l'endroit où le feu doit être allumé a été préalablement dégagé dans un rayon suffisant pour empêcher le feu de se propager, notamment par l'enlèvement sur la surface visée des branches, broussailles, feuilles sèches ou autres matériaux combustibles ;

2° du maintien d'une personne sur les lieux, pour surveiller le feu ;

3° de l'extinction complète du feu avant de quitter les lieux.

3.8. Il est interdit dans la réserve projetée :

1° de faire du bruit de façon excessive ;

2° de se conduire ou de se comporter d'une façon qui dérange indûment les autres usagers ou les empêche de jouir des lieux ;

3° de harceler la faune sauvage.

Pour l'application des paragraphes 1° et 2° du premier alinéa, sont considérés excessifs ou indus les agissements qui sont de nature à perturber de façon substantielle d'autres personnes et qui constituent des conditions inusitées ou anormales de la réalisation d'une activité ou de l'utilisation permise d'un bien, d'un appareil ou d'un instrument sur le territoire de la réserve projetée.

3.9. À moins d'avoir été autorisé par le ministre et de se conformer aux conditions fixées, nul ne peut avoir accès, réaliser une activité ou circuler avec un véhicule dans un secteur donné de la réserve projetée, lorsque la signalisation mise en place par le ministre restreint cet accès, cette circulation ou la réalisation de certaines activités en vue de préserver le public d'un danger ou pour éviter de mettre en péril la faune, la flore ou d'autres composantes du milieu naturel.

3.10. Nul ne peut détruire, enlever, déplacer ou endommager les affiches, les écriteaux, les avis ou les autres formes de signalisation apposés par le ministre sur le site de la réserve projetée.

§2.3 Activités diverses sujettes à autorisation

3.11. Nul ne peut occuper ou utiliser un même emplacement de la réserve projetée pendant une période de plus de 90 jours dans la même année, à moins d'y être autorisé par le ministre et de respecter les conditions qu'il fixe.

1^o pour l'application du premier alinéa :

a) l'occupation ou l'utilisation d'un emplacement s'entend notamment du fait :

i. de séjourner ou de s'établir sur la réserve projetée, entre autres à des fins de villégiature ;

ii. d'y installer un campement ou un abri ;

iii. d'y installer, d'y enfouir ou d'y laisser tout bien, dont un équipement, un appareil ou un véhicule ;

b) l'expression « même emplacement » comprend tout autre emplacement situé dans un rayon de 1 kilomètre de cet emplacement ;

2^o Malgré le premier alinéa, aucune autorisation n'est requise des personnes :

a) qui, à la date de la prise d'effet du statut de protection de réserve projetée, étaient parties à un bail ou bénéficiaient d'un autre droit ou autorisation leur permettant d'occuper légalement le territoire en vertu de la Loi sur les terres du domaine de l'État ou, selon le cas, de la Loi sur la conservation et la mise en valeur de la faune (L.R.Q., c. C-61.1), et qui voient leur droit d'occupation renouvelé ou reconduit aux mêmes conditions, sous réserve des changements possibles dans la tarification ;

b) qui, conformément à la loi, bénéficient d'une sous-location, d'une cession du bail ou du transfert d'un droit ou d'une autorisation, visés au paragraphe a, et qui voient leur droit d'occupation renouvelé ou reconduit aux mêmes conditions, sous réserve des changements possibles dans la tarification ;

c) qui se prévalent de la possibilité d'acquérir un terrain occupé légalement à la date de la prise d'effet du statut de protection de réserve projetée, en vertu de la Loi sur les terres du domaine de l'État.

3.12. 1^o Nul ne peut réaliser des activités d'aménagement forestier pour répondre à des besoins domestiques ou aux fins de maintenir la biodiversité, à moins d'être autorisé par le ministre et de réaliser ces activités conformément aux conditions qu'il fixe.

Les conditions de l'autorisation fixées par le ministre peuvent notamment porter sur les essences d'arbres ou d'arbustes, ainsi que la grosseur des tiges pouvant être coupées, les quantités autorisées et le lieu où ces activités peuvent être effectuées ;

2^o Malgré le paragraphe 1^o, sont exemptées de l'obligation de requérir une autorisation du ministre les personnes qui séjournent ou qui résident sur le territoire de la réserve projetée qui prélèvent le bois requis pour la réalisation d'un feu de camp en plein air.

Une autorisation du ministre n'est pas non plus requise pour le prélèvement de bois de chauffage pour répondre à des besoins domestiques dans les cas et aux conditions suivantes :

a) lorsque le prélèvement vise à approvisionner un camp de piégeage ou un abri sommaire dont la présence est permise sur le territoire de la réserve projetée :

i. si le prélèvement est réalisé par une personne en conformité avec les conditions du permis de récolte de bois de chauffage à des fins domestiques délivré par le ministre des Ressources naturelles et de la Faune en vertu de la Loi sur les forêts ;

ii. si la quantité de bois prélevé n'excède pas, par année, 7 m³ apparents ;

b) dans les autres cas :

i. si le prélèvement est réalisé à l'intérieur d'un secteur qui est retenu par le ministre des Ressources naturelles et de la Faune comme un secteur pouvant faire l'objet de la délivrance de permis de récolte de bois de chauffage à des fins domestiques en vertu de la Loi sur les forêts, et qui était déjà retenu par lui à ce titre à la date de prise d'effet du statut de protection de réserve projetée ;

ii. si le prélèvement est réalisé par une personne qui, à la date de la prise d'effet du statut de protection de réserve projetée ou dans l'une des 3 années précédentes, était titulaire d'un permis pour la récolte de bois de chauffage à des fins domestiques lui ayant permis d'en récolter sur le territoire de la réserve projetée ;

iii. si le prélèvement est réalisé par une personne en conformité avec les conditions du permis de récolte de bois de chauffage à des fins domestiques délivré par le ministre des Ressources naturelles et de la Faune en vertu de la Loi sur les forêts ;

3^o Malgré le paragraphe 1^o, aucune autorisation n'est requise d'une personne, autorisée par bail à occuper le territoire de la réserve projetée, conformément aux dispositions du présent plan, pour réaliser une activité d'aménagement forestier pour l'une des fins suivantes :

a) dégager les superficies permises, les entretenir ou effectuer les percées visuelles et les autres prélèvements semblables permis par les dispositions régissant la vente, la location et l'octroi de droits immobiliers en vertu de la Loi sur les terres du domaine de l'État, y compris pour les voies d'accès, escaliers et autres sentiers permis en vertu de ces mêmes dispositions ;

b) dégager les espaces nécessaires à la mise en place ou au raccordement des lignes de distribution, installations et canalisations requises pour la fourniture d'eau, pour des installations sanitaires ou pour la fourniture d'électricité ou de services de télécommunications, ainsi que leurs entretien, réparation, reconstruction ou amélioration.

Cependant, lorsque les travaux visés au sous paragraphe b du paragraphe 3° sont effectués pour le compte ou sous la responsabilité d'une entreprise qui fournit l'un ou l'autre de ces services, leur réalisation, sauf les cas d'exemption prévus aux articles 3.13 et 3.15, est assujettie à une autorisation préalable du ministre ;

4° Malgré le paragraphe 1°, aucune autorisation n'est requise d'une personne pour réaliser une activité d'aménagement forestier pour maintenir une érablière et récolter des produits de l'érable en vue de répondre à ses besoins domestiques :

a) si l'activité est réalisée par une personne qui, à la date de la prise d'effet du statut de protection de réserve projetée ou dans l'une des 3 années précédentes, était titulaire d'un permis de culture et d'exploitation d'érablière, délivré par le ministre des Ressources naturelles et de la Faune en vertu de la Loi sur les forêts, lui ayant permis d'exercer ses activités d'acériculteur sur le territoire de la réserve projetée ;

b) si l'activité est réalisée à l'intérieur d'une zone qui, selon le permis obtenu, faisait déjà l'objet des activités d'acériculture à la date de prise d'effet du statut de protection de réserve projetée ou dans l'une des 3 années précédentes ;

c) si l'activité est réalisée par une personne en conformité avec les conditions du permis de culture et d'exploitation d'érablière délivré par le ministre des Ressources naturelles et de la Faune en vertu de la Loi sur les forêts.

§2.4 Exemptions d'autorisation

3.13. Malgré les dispositions qui précèdent, aucune autorisation n'est requise d'une personne pour la réalisation d'une activité ou d'une autre forme d'intervention sur le territoire de la réserve projetée s'il est urgent d'agir pour éviter qu'un préjudice ne soit causé à la santé

ou à la sécurité de personnes ou afin de réparer ou de prévenir des dommages causés par une catastrophe réelle ou appréhendée. La personne concernée doit cependant informer sans délai le ministre de l'activité ou de l'intervention réalisée par elle.

3.14. Les membres d'une communauté autochtone qui, à des fins alimentaires, rituelles ou sociales, réalisent une intervention ou pratiquent une activité sur le territoire de la réserve projetée sont exemptés de l'obligation de requérir une autorisation pour ce faire.

3.15. Malgré les dispositions qui précèdent, les activités ou les interventions suivantes, concernant le transport, la distribution ou la production d'électricité qui sont effectuées par la société Hydro-Québec (Société) ou par une autre personne pour son compte, peuvent être réalisées sans que ne soit obtenu au préalable une autorisation du ministre en vertu du présent plan :

1° les activités ou interventions requises sur le territoire de la réserve projetée pour compléter un projet dont la réalisation a déjà été autorisée expressément par le gouvernement et le ministre, ou seulement par ce dernier, conformément aux exigences de la Loi sur la qualité de l'environnement (L.R.Q., c. Q-2), si elles sont réalisées conformément aux autorisations délivrées ;

2° les activités ou interventions préalables à la préparation et au dépôt d'un rapport d'avant-projet, pour un projet dont une autorisation doit être obtenue en vertu de la Loi sur la qualité de l'environnement ;

3° les activités ou interventions liées à un projet qui requiert une autorisation préalable du ministre en vertu de la Loi sur la qualité de l'environnement, lorsque leur réalisation vise à répondre à une demande de précisions ou d'informations complémentaires adressée par le ministre à la Société, si ces activités et interventions sont effectuées en conformité avec la demande formulée ;

4° les activités ou interventions de la Société, dont les conditions de réalisation font l'objet d'un protocole conclu entre le ministre et la Société, et qui sont réalisées dans le respect de ces conditions.

La Société tient le ministre informé des différentes activités ou interventions visées par le présent article qu'elle projette réaliser avant de les effectuer sur le territoire de la réserve.

Pour l'application du présent article, les activités et interventions de la Société comprennent, entre autres, les études préliminaires, travaux d'analyse ou de recherche sur le terrain, les travaux requis pour l'étude et la vérification des impacts de corridors et de tracés de

lignes de transport ou de distribution, les levés géologiques ou géophysiques, les lignes d'arpentage, ainsi que l'ouverture et l'entretien de chemins d'accès, de construction ou de circulation pour la réalisation de ces travaux.

§2.5 Dispositions générales

3.16. La personne qui, pour son compte, celui d'un groupe ou pour plusieurs personnes, demande une autorisation au ministre est tenue de lui fournir les renseignements et documents qu'il lui précise en vue de permettre l'examen de la demande.

3.17. L'autorisation donnée par le ministre qui est de portée générale ou collective peut être communiquée par tout mode approprié auprès des personnes visées qui peuvent s'en prévaloir ou en bénéficier, y compris par un avis affiché ou par une signalisation appropriée au poste d'accueil ou à un autre endroit facilement accessible au public sur le territoire de la réserve projetée; le ministre peut aussi en remettre un exemplaire à toute personne concernée.

§3. Activités régies par d'autres lois

Certaines activités susceptibles d'être exercées à l'intérieur de la réserve projetée sont également régies par d'autres dispositions législatives et réglementaires applicables, dont celles qui requièrent la délivrance d'un permis ou d'une autorisation ou le paiement de certains droits. L'exercice de certaines activités peut aussi être prohibé ou limité en vertu d'autres lois ou règlements applicables sur le territoire de la réserve projetée.

Dans les réserves projetées, un encadrement juridique particulier peut, notamment dans les domaines suivants, baliser les activités permises:

— Protection de l'environnement: mesures prévues en particulier par la Loi sur la qualité de l'environnement (L.R.Q., c. Q-2) et sa réglementation;

— Espèces floristiques désignées menacées ou vulnérables: mesures interdisant notamment le prélèvement de ces espèces en vertu de la Loi sur les espèces menacées ou vulnérables (L.R.Q., c. E-12.01);

— Exploitation et conservation des ressources fauniques: mesures prévues par la Loi sur la conservation et la mise en valeur de la faune et sa réglementation (L.R.Q., c. C-61.1), dont les dispositions se rapportant aux pourvoiries et aux réserves de castor, ainsi que les mesures contenues dans les lois fédérales applicables, dont la réglementation sur les pêches;

— Recherche archéologique: mesures prévues en particulier par la Loi sur les biens culturels (L.R.Q., c. B-4);

— Accès et droits fonciers liés au domaine de l'État: mesures prévues par la Loi sur les terres du domaine de l'État (L.R.Q., c. T-8.1) et la Loi sur le régime des eaux (L.R.Q., c. R-13);

— Circulation: mesures prévues en particulier par la Loi sur les terres du domaine de l'État (L.R.Q., c. T-8.1) ainsi que par la réglementation sur la circulation de véhicules motorisés dans certains milieux fragiles édictée en vertu de la Loi sur la qualité de l'environnement;

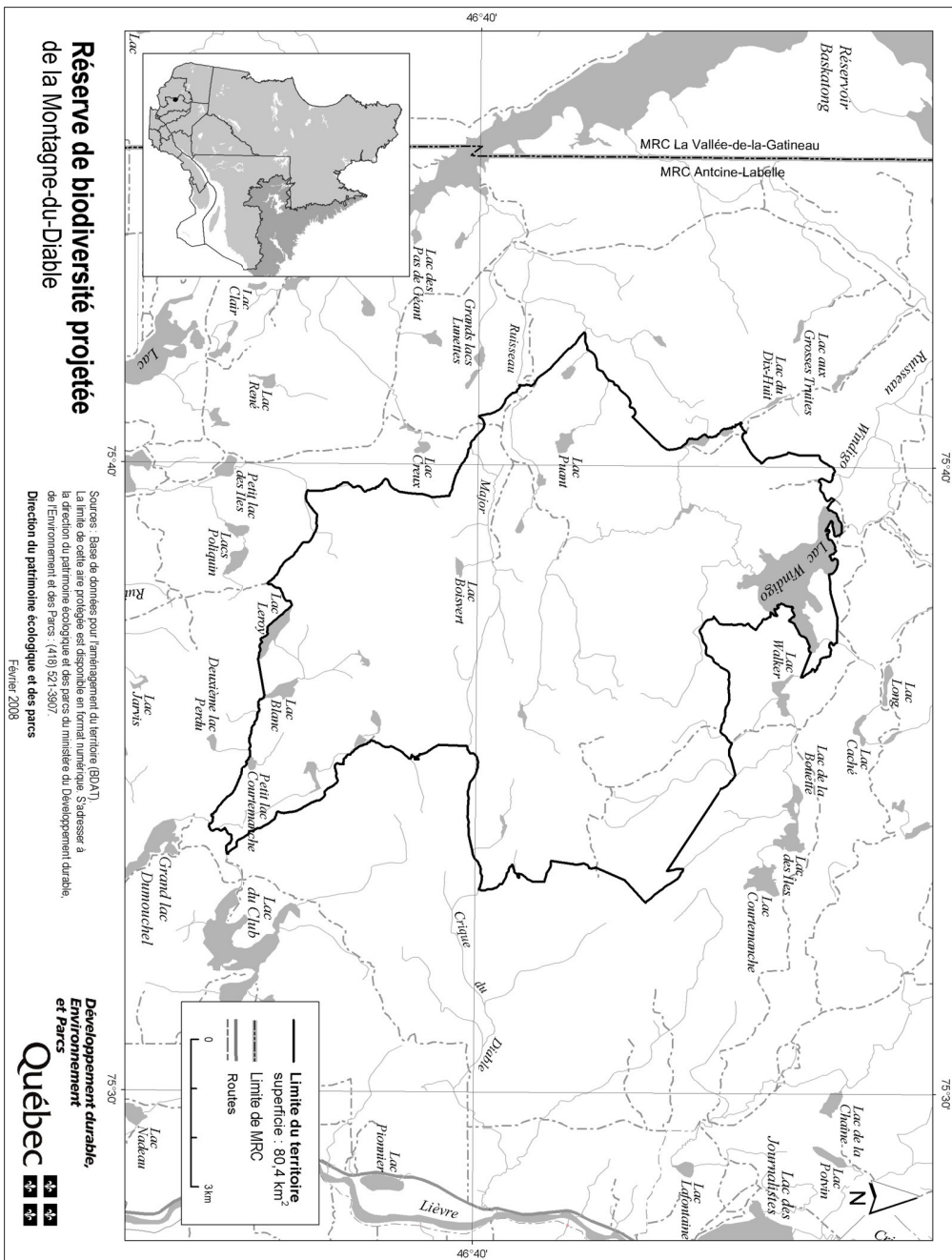
— Normes de construction et d'aménagement: mesures réglementaires adoptées par les autorités municipales régionales et locales en vertu des lois qui leur sont applicables.

4. Responsabilités de la ministre du Développement durable, de l'Environnement et des Parcs

La conservation et la gestion de la réserve de biodiversité projetée de la Montagne-du-Diable relèvent de la ministre du Développement durable, de l'Environnement et des Parcs. Elle veille notamment à la surveillance et au contrôle des activités qui peuvent s'y dérouler. Dans sa gestion, la ministre bénéficie de la collaboration et de la participation d'autres intervenants gouvernementaux qui détiennent des responsabilités spécifiques sur ce territoire ou à proximité de celui-ci, tel que le ministre des Ressources naturelles et de la Faune. L'exercice de leurs attributions tiendra notamment compte de la protection souhaitée pour ces milieux naturels et du statut de protection qui leur est maintenant accordé. Aucune mesure de conservation supplémentaire n'est, à ce stade-ci, envisagée. À l'égard du zonage, les objectifs de conservation pour la période de protection provisoire étant les mêmes sur l'ensemble du territoire, la réserve projetée n'est constituée que d'une seule zone de conservation.

ANNEXE 1

CARTE DE LA RÉSERVE DE BIODIVERSITÉ PROJÉTÉE DE LA MONTAGNE-DU-DIABLE



STRATÉGIE QUÉBÉCOISE SUR LES AIRES PROTÉGÉES



**Réserve de
biodiversité
projetée du
Mont-O'Brien**

Plan de conservation

Avril 2008

1. Statut de protection et toponyme

Le statut de protection du territoire décrit ci-après est celui de réserve de biodiversité projetée, statut régi par la Loi sur la conservation du patrimoine naturel (L.R.Q. c. C-61.01).

Le statut de protection permanent envisagé est celui de «réserve de biodiversité», ce statut étant régi par la Loi sur la conservation du patrimoine naturel.

Le toponyme provisoire est «Réserve de biodiversité projetée du Mont-O'Brien». Le toponyme officiel sera déterminé lors de l'attribution d'un statut permanent de protection au territoire.

2. Plan et description

2.1. Situation géographique, limites et dimensions

Les limites et la localisation de la réserve de biodiversité projetée du Mont-O'Brien apparaissent au plan constituant l'annexe 1.

La réserve de biodiversité projetée du Mont-O'Brien est située dans la région administrative de l'Outaouais, entre le 45°50' et le 45°55' de latitude nord et le 76°12' et le 76°19' de longitude ouest. Elle est localisée à environ 10 km à l'est du village Otter Lake et à environ 50 km au sud de la communauté algonquine de Kitigan Zibi. La réserve de biodiversité projetée couvre une superficie de 24,1 km². Elle est dans le territoire de la municipalité Allevyn-et-Cawood de la municipalité régionale de comté de Pontiac.

2.2. Portrait écologique

La réserve de biodiversité projetée appartient à la province naturelle des Laurentides méridionales. Elle est située dans la région naturelle de la Dépression du Mont-Laurier et plus précisément dans l'ensemble physiographique des Buttes du lac Lapêche et le district écologique des Buttes de Ladysmith.

La réserve est constituée à partir des quelques terres publiques enclavées dans ce secteur. Ainsi, elle ne suit aucune limite écologique particulière. Ce territoire peut être décrit comme une plaine sableuse d'origine fluvioglaciaire parsemée de quelques buttes et buttons de till mince et d'affleurements ainsi que de dépressions occupées par des tourbières. Ce paysage présente une altitude moyenne d'environ 225 m allant de 210 m avec un point culminant, le mont O'Brien, de 392 m d'altitude. Le sous-sol de ce territoire, appartenant à la province géologique du Grenville, est constitué de pargneiss.

Cette réserve est sous l'influence d'un climat modéré, subhumide à longue saison de croissance et fait presque entièrement partie du domaine bioclimatique de l'érablière à tilleul. Toutefois, sa portion ouest appartient au domaine bioclimatique de l'érablière à bouleau jaune.

Ce territoire présente des forêts où dominent le peuplier faux-tremble dans les secteurs plats et l'érable à sucre sur les buttes et buttons. Certains versants escarpés sont occupés par le pin blanc. On trouve aussi quelques petits peuplements d'épinette noire, de thuya occidental et de sapin baumier. Le mont O'Brien est quant à lui dominé par des peuplements de feuillus.

La réserve est presque entièrement située dans le bassin versant de la rivière Kazabazua. Une partie au nord-ouest fait partie du bassin versant de la rivière Picanoc. Ces deux rivières font partie du bassin hydrographique de la rivière Gatineau.

La limite sud de la réserve s'appuie sur la limite de l'aire de confinement du cerf de Virginie de Lady Smith.

La réserve comporte deux habitats d'espèces susceptibles d'être désignées menacées ou vulnérables. Il s'agit d'une espèce de vertébré, soit *Nerodia sipedon*, et d'une espèce de plante vasculaire, soit *Conopholis americana*.

2.3. Occupations et usages du territoire

Aucun droit foncier n'a été émis dans le territoire de la réserve de biodiversité projetée, qui fait partie de l'unité de gestion des animaux à fourrure 09 et à la zone de chasse 10-O.

Un réseau peu développé de chemins non carrossables sillonne la réserve de biodiversité projetée.

3. Régime des activités

§1. Introduction

Les activités exercées à l'intérieur de la réserve projetée sont principalement régies par les dispositions de la Loi sur la conservation du patrimoine naturel.

Les dispositions de la présente section prévoient des interdictions additionnelles à celles déjà interdites par la loi et elles encadrent la réalisation de certaines activités permises de manière à mieux assurer la protection du milieu naturel dans le respect des principes de conservation et des autres objectifs de gestion des réserves projetées concernées. C'est ainsi que certaines activités sont notamment sujettes à une autorisation préalable du ministre et au respect des conditions fixées par lui pour

leur réalisation. Les activités permises et interdites envisagées pour la période qui fait suite à l'octroi d'un statut permanent par le gouvernement sont les mêmes en faisant les ajustements nécessaires pour tenir compte de l'application de l'article 46 de la loi.

Rappelons qu'en vertu de la Loi sur la conservation du patrimoine naturel, les principales activités interdites dans un territoire bénéficiant d'un statut de réserve de biodiversité ou aquatique projetée sont les suivantes :

— l'exploitation minière, gazière ou pétrolière ;

— l'aménagement forestier au sens de l'article 3 de la Loi sur les forêts (L.R.Q., c. F-4.1) ;

— l'exploitation des forces hydrauliques et toute production commerciale ou industrielle d'énergie.

§2. Interdictions, autorisations préalables et autres conditions d'exercice de certaines activités dans la réserve projetée

§2.1 Protection des ressources et du milieu naturel

3.1. Sous réserve de l'interdiction prévue au deuxième alinéa, nul ne peut implanter dans la réserve projetée, notamment par ensemencement, des spécimens ou individus d'espèces fauniques indigènes ou non indigènes au milieu, à moins de détenir une autorisation du ministre et de respecter les conditions qu'il fixe.

Nul ne peut ensemercer un cours d'eau ou un plan d'eau à des fins d'aquaculture, de pêche commerciale ou d'une autre fin commerciale.

À moins de détenir une autorisation du ministre et de respecter les conditions qu'il fixe, nul ne peut implanter dans la réserve projetée une espèce floristique non indigène à celle-ci.

En plus des caractéristiques et du nombre des espèces visées, avant de délivrer une autorisation en application du présent article, le ministre prend notamment en compte les risques de déséquilibre pour la biodiversité, l'importance de conserver les différents écosystèmes, les besoins des espèces qui y vivent, les besoins de réhabilitation de milieux ou d'habitats dégradés au sein de la réserve projetée, de même que l'intérêt de réintroduire certaines espèces disparues.

3.2. Nul ne peut utiliser d'engrais ou de fertilisant dans la réserve projetée. Le compost à des fins domestiques est toutefois permis s'il est utilisé à une distance d'au moins 20 mètres d'un cours d'eau ou d'un plan d'eau mesurée à partir de la ligne des hautes eaux.

La ligne des hautes eaux s'entend de celle définie par la Politique de protection des rives, du littoral et des plaines inondables adoptée par le décret n^o 468-2005 du 18 mai 2005.

3.3. À moins d'avoir été autorisé par le ministre et de réaliser l'activité conformément aux conditions qu'il fixe, nul ne peut :

1^o intervenir dans un milieu humide, dont un marais, un marécage ou une tourbière ;

2^o modifier le drainage naturel ou le régime hydrique de la réserve, notamment en y créant ou en y aménageant des cours d'eau ou des plans d'eau ;

3^o creuser, remblayer, obstruer ou détourner tout cours d'eau ou plan d'eau ;

4^o réaliser l'installation ou mettre en place toute construction, infrastructure ou tout nouvel ouvrage dans le lit, les rives ou la plaine inondable d'un cours d'eau ou un plan d'eau ; aucune autorisation n'est toutefois requise pour les ouvrages mineurs — quai ou plate-forme, abris de bateau — dont la mise en place est réalisée à des fins privées et peut s'effectuer gratuitement en vertu de l'article 2 du Règlement sur le domaine hydrique de l'État édicté par le décret n^o 81-2003 du 29 janvier 2003 ;

5^o réaliser une activité autre que celles visées par les paragraphes précédents qui est susceptible de dégrader le lit ou les rives d'un plan d'eau ou d'un cours d'eau ou d'altérer directement et substantiellement la qualité ou les caractéristiques biochimiques de milieux aquatiques, riverains ou humides de la réserve projetée, entre autres, en y déchargeant ou déversant tout déchet ou toute substance polluante ;

6^o réaliser des travaux d'aménagement du sol, y compris tout enfouissement, terrassement, enlèvement ou déplacement de matériaux de surface ou du couvert végétal, à quelque fin que ce soit, dont les aménagements récréo-touristiques comme la réalisation de sentiers ;

7^o réaliser l'installation ou mettre en place toute construction, infrastructure ou tout nouvel ouvrage ;

8^o effectuer la reconstruction ou la démolition d'une construction, d'une infrastructure ou d'un ouvrage ;

9^o réaliser une activité susceptible de dégrader sévèrement le sol, une formation géologique ou d'endommager le couvert végétal, entre autres, en effectuant du décapage, le creusage de tranchée ou des excavations ;

10° utiliser un pesticide, aucune autorisation n'étant toutefois requise pour l'utilisation d'un insectifuge à des fins personnelles;

11° réaliser des activités éducatives ou de recherche, lorsqu'elles sont susceptibles d'endommager ou de perturber de façon substantielle le milieu naturel, notamment par la nature ou l'importance des échantillons prélevés ou par le caractère invasif de la méthode ou du procédé employé;

12° réaliser une compétition sportive, un tournoi, un rallye ou un événement similaire, lorsque le nombre de personnes susceptibles d'y participer et d'accéder en même temps au territoire de la réserve projetée est de plus de 15 personnes; aucune autorisation ne peut toutefois être délivrée par le ministre dans le cas où l'activité en cause implique le passage de véhicules motorisés, à moins qu'il ne lui ait été démontré l'impossibilité d'organiser ailleurs l'activité ou les contraintes sévères empêchant le contournement du territoire de la réserve projetée.

Les conditions d'autorisation fixées par le ministre peuvent notamment porter sur la localisation de l'activité autorisée, les méthodes employées, les superficies qui peuvent être dégagées ou déboisées, les types de matériaux pouvant être utilisés, dont ceux prélevés sur le territoire, ainsi que la présence d'ouvrages ou d'installations accessoires. Elles peuvent notamment aussi prévoir l'exigence de réaliser un suivi périodique ou de produire au ministre un rapport, entre autres, pour les résultats obtenus dans le cadre d'une recherche visée au paragraphe 11° du premier alinéa.

3.4. Malgré les paragraphes 6°, 7°, 8° et 9° du premier alinéa de l'article 3.3, aucune autorisation n'est requise pour réaliser des travaux mentionnés au paragraphe 1° du présent article lorsque les exigences du paragraphe 2° sont respectées.

1° Les travaux visent :

a) l'entretien, la réparation ou l'amélioration de toute construction, infrastructure ou de tout ouvrage, dont un camp, un chalet, un chemin ou un sentier, y compris une installation qui leur est accessoire, comme un belvédère ou un escalier;

b) la construction ou la mise en place :

i. d'une dépendance ou d'une installation accessoire à un camp de piégeage, un abri sommaire, un refuge ou un chalet, dont un cabanon, un puits, une prise d'eau ou des installations sanitaires;

ii. d'un camp de piégeage, d'un abri sommaire, d'un refuge ou d'un chalet lorsque, à la date de la prise d'effet du statut de réserve projetée, un tel bâtiment était permis dans le cadre du droit d'usage ou d'occupation octroyé, mais n'avait pas encore été réalisé;

c) la démolition ou la reconstruction d'un camp de piégeage, d'un abri sommaire, d'un refuge ou d'un chalet, y compris une dépendance ou une installation accessoire à une telle construction, dont un cabanon, un puits, une prise d'eau ou des installations sanitaires.

2° Les travaux sont réalisés dans le respect de ce qui suit :

a) les travaux visent une construction, une infrastructure ou un ouvrage dont la présence est permise sur le territoire de la réserve projetée;

b) les travaux sont effectués à l'intérieur de la superficie du terrain ou de l'emprise qui fait l'objet du droit d'usage ou d'occupation dans la réserve projetée, que ce droit résulte d'un bail, d'une servitude ou d'une autre forme de titre, de permis ou d'autorisation;

c) la nature des travaux ou des éléments mis en place par ceux-ci n'auront pas pour effet de porter la surface de terrain qu'il est permis de maintenir déboisée au-delà des limites permises par les dispositions applicables à la vente, la location et l'octroi de droits immobiliers en vertu de la Loi sur les terres du domaine de l'État (L.R.Q., c. T-8.1) et, le cas échéant, des limites prévues dans le cadre d'une autorisation délivrée en lien avec cette construction, cet ouvrage ou cette infrastructure;

d) les travaux sont réalisés conformément aux prescriptions de tout permis ou autorisation délivré pour ceux-ci ou en lien avec la construction, l'infrastructure ou l'ouvrage auxquels ils se rapportent, ainsi que dans le respect des mesures législatives et réglementaires applicables.

Pour l'application du présent article, les travaux de réparation et d'amélioration comprennent les travaux pour le remplacement ou la mise en place d'ouvrages ou d'installations dans le but de se conformer aux exigences d'une réglementation environnementale.

3.5. Nul ne peut enfouir, abandonner ou déposer des déchets, de la neige ou d'autres matières résiduelles, si ce n'est dans les poubelles, les installations ou les sites prévus par le ministre ou ailleurs, avec l'autorisation du ministre et conformément aux conditions qu'il fixe.

Malgré le premier alinéa, aucune autorisation n'est requise à l'égard d'une pourvoirie pour utiliser une installation ou un site d'élimination, en conformité avec la Loi sur la qualité de l'environnement et sa réglementation, lorsqu'elle l'utilisait déjà à la date de la prise d'effet du statut de protection de réserve projetée.

§2.2 Règles de conduite des usagers

3.6. Toute personne qui séjourne, pratique une activité ou circule sur le territoire de la réserve projetée est tenue de garder les lieux dans un état satisfaisant et, avant de les quitter, de les remettre autant que possible dans leur état naturel.

3.7. Toute personne qui fait un feu de camp est tenue de s'assurer :

1° que l'endroit où le feu doit être allumé a été préalablement dégagé dans un rayon suffisant pour empêcher le feu de se propager, notamment par l'enlèvement sur la surface visée des branches, broussailles, feuilles sèches ou autres matériaux combustibles ;

2° du maintien d'une personne sur les lieux, pour surveiller le feu ;

3° de l'extinction complète du feu avant de quitter les lieux.

3.8. Il est interdit dans la réserve projetée :

1° de faire du bruit de façon excessive ;

2° de se conduire ou de se comporter d'une façon qui dérange indûment les autres usagers ou les empêche de jouir des lieux ;

3° de harceler la faune sauvage.

Pour l'application des paragraphes 1° et 2° du premier alinéa, sont considérés excessifs ou indus les agissements qui sont de nature à perturber de façon substantielle d'autres personnes et qui constituent des conditions inusitées ou anormales de la réalisation d'une activité ou de l'utilisation permise d'un bien, d'un appareil ou d'un instrument sur le territoire de la réserve projetée.

3.9. À moins d'avoir été autorisé par le ministre et de se conformer aux conditions fixées, nul ne peut avoir accès, réaliser une activité ou circuler avec un véhicule dans un secteur donné de la réserve projetée, lorsque la signalisation mise en place par le ministre restreint cet accès, cette circulation ou la réalisation de certaines

activités en vue de préserver le public d'un danger ou pour éviter de mettre en péril la faune, la flore ou d'autres composantes du milieu naturel.

3.10. Nul ne peut détruire, enlever, déplacer ou endommager les affiches, les écriteaux, les avis ou les autres formes de signalisation apposés par le ministre sur le site de la réserve projetée.

§2.3 Activités diverses sujettes à autorisation

3.11. Nul ne peut occuper ou utiliser un même emplacement de la réserve projetée pendant une période de plus de 90 jours dans la même année, à moins d'y être autorisé par le ministre et de respecter les conditions qu'il fixe.

1° pour l'application du premier alinéa :

a) l'occupation ou l'utilisation d'un emplacement s'entend notamment du fait :

i. de séjourner ou de s'établir sur la réserve projetée, entre autres à des fins de villégiature ;

ii. d'y installer un campement ou un abri ;

iii. d'y installer, d'y enfouir ou d'y laisser tout bien, dont un équipement, un appareil ou un véhicule ;

b) l'expression « même emplacement » comprend tout autre emplacement situé dans un rayon de 1 kilomètre de cet emplacement ;

2° Malgré le premier alinéa, aucune autorisation n'est requise des personnes :

a) qui, à la date de la prise d'effet du statut de protection de réserve projetée, étaient parties à un bail ou bénéficiaient d'un autre droit ou autorisation leur permettant d'occuper légalement le territoire en vertu de la Loi sur les terres du domaine de l'État ou, selon le cas, de la Loi sur la conservation et la mise en valeur de la faune (L.R.Q., c. C-61.1), et qui voient leur droit d'occupation renouvelé ou reconduit aux mêmes conditions, sous réserve des changements possibles dans la tarification ;

b) qui, conformément à la loi, bénéficient d'une sous-location, d'une cession du bail ou du transfert d'un droit ou d'une autorisation, visés au paragraphe a, et qui voient leur droit d'occupation renouvelé ou reconduit aux mêmes conditions, sous réserve des changements possibles dans la tarification ;

c) qui se prévalent de la possibilité d'acquérir un terrain occupé légalement à la date de la prise d'effet du statut de protection de réserve projetée, en vertu de la Loi sur les terres du domaine de l'État.

3.12. 1^o Nul ne peut réaliser des activités d'aménagement forestier pour répondre à des besoins domestiques ou aux fins de maintenir la biodiversité, à moins d'être autorisé par le ministre et de réaliser ces activités conformément aux conditions qu'il fixe.

Les conditions de l'autorisation fixées par le ministre peuvent notamment porter sur les essences d'arbres ou d'arbustes, ainsi que la grosseur des tiges pouvant être coupées, les quantités autorisées et le lieu où ces activités peuvent être effectuées;

2^o Malgré le paragraphe 1^o, sont exemptées de l'obligation de requérir une autorisation du ministre les personnes qui séjournent ou qui résident sur le territoire de la réserve projetée qui prélèvent le bois requis pour la réalisation d'un feu de camp en plein air.

Une autorisation du ministre n'est pas non plus requise pour le prélèvement de bois de chauffage pour répondre à des besoins domestiques dans les cas et aux conditions suivantes :

a) lorsque le prélèvement vise à approvisionner un camp de piégeage ou un abri sommaire dont la présence est permise sur le territoire de la réserve projetée :

i. si le prélèvement est réalisé par une personne en conformité avec les conditions du permis de récolte de bois de chauffage à des fins domestiques délivré par le ministre des Ressources naturelles et de la Faune en vertu de la Loi sur les forêts ;

ii. si la quantité de bois prélevé n'excède pas, par année, 7 m3 apparents ;

b) dans les autres cas :

i. si le prélèvement est réalisé à l'intérieur d'un secteur qui est retenu par le ministre des Ressources naturelles et de la Faune comme un secteur pouvant faire l'objet de la délivrance de permis de récolte de bois de chauffage à des fins domestiques en vertu de la Loi sur les forêts, et qui était déjà retenu par lui à ce titre à la date de prise d'effet du statut de protection de réserve projetée ;

ii. si le prélèvement est réalisé par une personne qui, à la date de la prise d'effet du statut de protection de réserve projetée ou dans l'une des 3 années précédentes, était titulaire d'un permis pour la récolte de bois de chauffage à des fins domestiques lui ayant permis d'en récolter sur le territoire de la réserve projetée ;

iii. si le prélèvement est réalisé par une personne en conformité avec les conditions du permis de récolte de bois de chauffage à des fins domestiques délivré par le ministre des Ressources naturelles et de la Faune en vertu de la Loi sur les forêts ;

3^o Malgré le paragraphe 1^o, aucune autorisation n'est requise d'une personne, autorisée par bail à occuper le territoire de la réserve projetée, conformément aux dispositions du présent plan, pour réaliser une activité d'aménagement forestier pour l'une des fins suivantes :

a) dégager les superficies permises, les entretenir ou effectuer les percées visuelles et les autres prélèvements semblables permis par les dispositions régissant la vente, la location et l'octroi de droits immobiliers en vertu de la Loi sur les terres du domaine de l'État, y compris pour les voies d'accès, escaliers et autres sentiers permis en vertu de ces mêmes dispositions ;

b) dégager les espaces nécessaires à la mise en place ou au raccordement des lignes de distribution, installations et canalisations requises pour la fourniture d'eau, pour des installations sanitaires ou pour la fourniture d'électricité ou de services de télécommunications, ainsi que leurs entretien, réparation, reconstruction ou amélioration.

Cependant, lorsque les travaux visés au sous paragraphe b) du paragraphe 3^o sont effectués pour le compte ou sous la responsabilité d'une entreprise qui fournit l'un ou l'autre de ces services, leur réalisation, sauf les cas d'exemption prévus aux articles 3.13 et 3.15, est assujettie à une autorisation préalable du ministre ;

4^o Malgré le paragraphe 1^o, aucune autorisation n'est requise d'une personne pour réaliser une activité d'aménagement forestier pour maintenir une érablière et récolter des produits de l'érable en vue de répondre à ses besoins domestiques :

a) si l'activité est réalisée par une personne qui, à la date de la prise d'effet du statut de protection de réserve projetée ou dans l'une des 3 années précédentes, était titulaire d'un permis de culture et d'exploitation d'érablière, délivré par le ministre des Ressources naturelles et de la Faune en vertu de la Loi sur les forêts, lui ayant permis d'exercer ses activités d'acériculteur sur le territoire de la réserve projetée ;

b) si l'activité est réalisée à l'intérieur d'une zone qui, selon le permis obtenu, faisait déjà l'objet des activités d'acériculture à la date de prise d'effet du statut de protection de réserve projetée ou dans l'une des 3 années précédentes ;

c) si l'activité est réalisée par une personne en conformité avec les conditions du permis de culture et d'exploitation d'érablière délivré par le ministre des Ressources naturelles et de la Faune en vertu de la Loi sur les forêts.

§2.4 Exemptions d'autorisation

3.13. Malgré les dispositions qui précèdent, aucune autorisation n'est requise d'une personne pour la réalisation d'une activité ou d'une autre forme d'intervention sur le territoire de la réserve projetée s'il est urgent d'agir pour éviter qu'un préjudice ne soit causé à la santé ou à la sécurité de personnes ou afin de réparer ou de prévenir des dommages causés par une catastrophe réelle ou appréhendée. La personne concernée doit cependant informer sans délai le ministre de l'activité ou de l'intervention réalisée par elle.

3.14. Les membres d'une communauté autochtone qui, à des fins alimentaires, rituelles ou sociales, réalisent une intervention ou pratiquent une activité sur le territoire de la réserve projetée sont exemptés de l'obligation de requérir une autorisation pour ce faire.

3.15. Malgré les dispositions qui précèdent, les activités ou les interventions suivantes, concernant le transport, la distribution ou la production d'électricité qui sont effectuées par la société Hydro-Québec (Société) ou par une autre personne pour son compte, peuvent être réalisées sans que ne soit obtenu au préalable une autorisation du ministre en vertu du présent plan :

1° les activités ou interventions requises sur le territoire de la réserve projetée pour compléter un projet dont la réalisation a déjà été autorisée expressément par le gouvernement et le ministre, ou seulement par ce dernier, conformément aux exigences de la Loi sur la qualité de l'environnement (L.R.Q., c. Q-2), si elles sont réalisées conformément aux autorisations délivrées ;

2° les activités ou interventions préalables à la préparation et au dépôt d'un rapport d'avant-projet, pour un projet dont une autorisation doit être obtenue en vertu de la Loi sur la qualité de l'environnement ;

3° les activités ou interventions liées à un projet qui requiert une autorisation préalable du ministre en vertu de la Loi sur la qualité de l'environnement, lorsque leur réalisation vise à répondre à une demande de précisions ou d'informations complémentaires adressée par le ministre à la Société, si ces activités et interventions sont effectuées en conformité avec la demande formulée ;

4° les activités ou interventions de la Société, dont les conditions de réalisation font l'objet d'un protocole conclu entre le ministre et la Société, et qui sont réalisées dans le respect de ces conditions.

La Société tient le ministre informé des différentes activités ou interventions visées par le présent article qu'elle projette réaliser avant de les effectuer sur le territoire de la réserve.

Pour l'application du présent article, les activités et interventions de la Société comprennent, entre autres, les études préliminaires, travaux d'analyse ou de recherche sur le terrain, les travaux requis pour l'étude et la vérification des impacts de corridors et de tracés de lignes de transport ou de distribution, les levés géologiques ou géophysiques, les lignes d'arpentage, ainsi que l'ouverture et l'entretien de chemins d'accès, de construction ou de circulation pour la réalisation de ces travaux.

§2.5 Dispositions générales

3.16. La personne qui, pour son compte, celui d'un groupe ou pour plusieurs personnes, demande une autorisation au ministre est tenue de lui fournir les renseignements et documents qu'il lui précise en vue de permettre l'examen de la demande.

3.17. L'autorisation donnée par le ministre qui est de portée générale ou collective peut être communiquée par tout mode approprié auprès des personnes visées qui peuvent s'en prévaloir ou en bénéficier, y compris par un avis affiché ou par une signalisation appropriée au poste d'accueil ou à un autre endroit facilement accessible au public sur le territoire de la réserve projetée ; le ministre peut aussi en remettre un exemplaire à toute personne concernée.

§3. Activités régies par d'autres lois

Certaines activités susceptibles d'être exercées à l'intérieur de la réserve projetée sont également régies par d'autres dispositions législatives et réglementaires applicables, dont celles qui requièrent la délivrance d'un permis ou d'une autorisation ou le paiement de certains droits. L'exercice de certaines activités peut aussi être prohibé ou limité en vertu d'autres lois ou règlements applicables sur le territoire de la réserve projetée.

Dans les réserves projetées, un encadrement juridique particulier peut, notamment dans les domaines suivants, baliser les activités permises :

— Protection de l'environnement : mesures prévues en particulier par la Loi sur la qualité de l'environnement (L.R.Q., c. Q-2) et sa réglementation ;

— Espèces floristiques désignées menacées ou vulnérables : mesures interdisant notamment le prélèvement de ces espèces en vertu de la Loi sur les espèces menacées ou vulnérables (L.R.Q., c. E-12.01) ;

— Exploitation et conservation des ressources fauniques : mesures prévues par la Loi sur la conservation et la mise en valeur de la faune et sa réglementation (L.R.Q., c. C-61.1), dont les dispositions se rapportant aux pourvoiries et aux réserves de castor, ainsi que les mesures contenues dans les lois fédérales applicables, dont la réglementation sur les pêches ;

— Recherche archéologique : mesures prévues en particulier par la Loi sur les biens culturels (L.R.Q., c. B-4) ;

— Accès et droits fonciers liés au domaine de l'État : mesures prévues par la Loi sur les terres du domaine de l'État (L.R.Q., c. T-8.1) et la Loi sur le régime des eaux (L.R.Q., c. R-13) ;

— Circulation : mesures prévues en particulier par la Loi sur les terres du domaine de l'État (L.R.Q., c. T-8.1) ainsi que par la réglementation sur la circulation de véhicules motorisés dans certains milieux fragiles édictée en vertu de la Loi sur la qualité de l'environnement ;

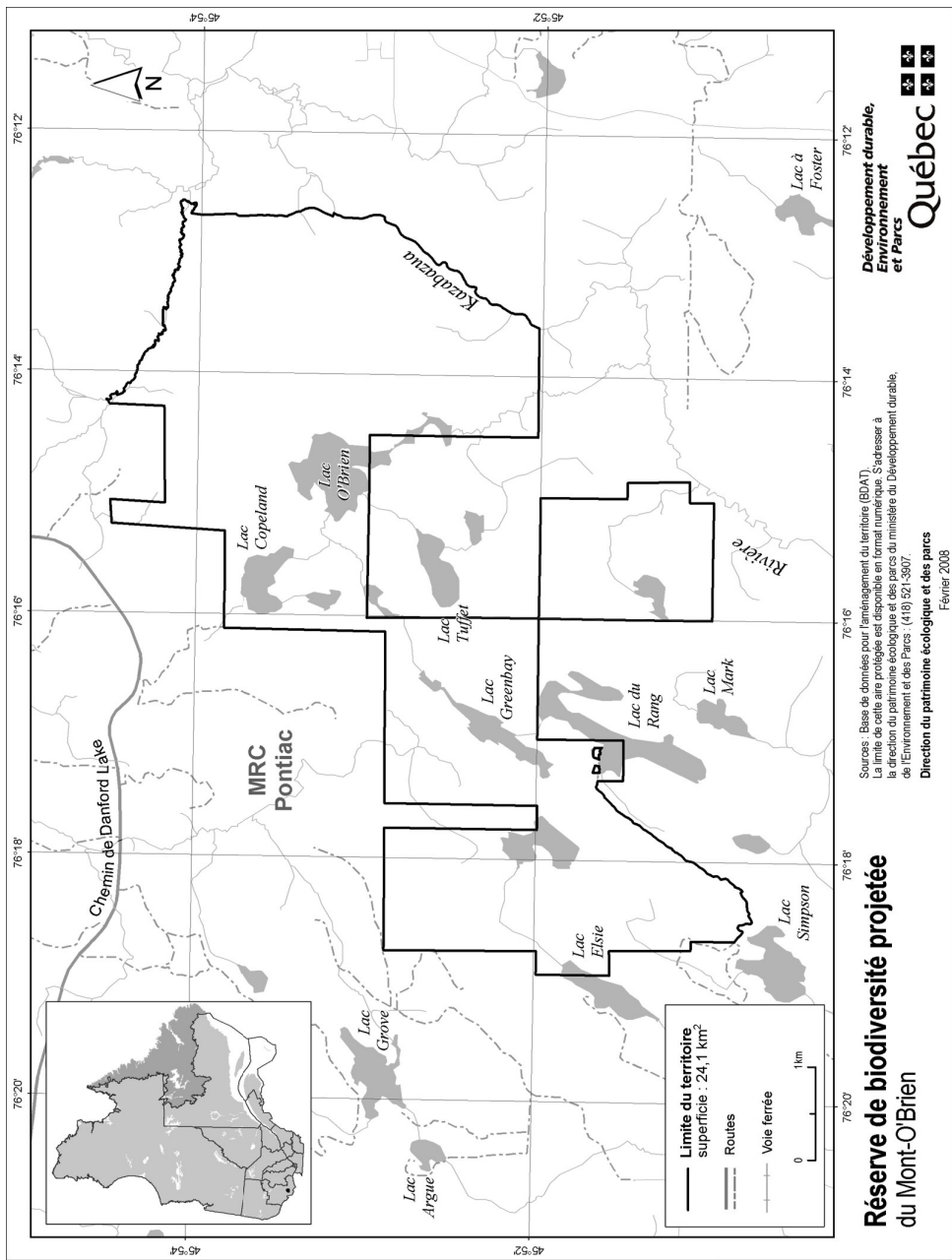
— Normes de construction et d'aménagement : mesures réglementaires adoptées par les autorités municipales régionales et locales en vertu des lois qui leur sont applicables.

4. Responsabilités de la ministre du Développement durable, de l'Environnement et des Parcs

La conservation et la gestion de la réserve de biodiversité projetée du Mont-O'Brien relèvent de la ministre du Développement durable, de l'Environnement et des Parcs. Elle veille notamment à la surveillance et au contrôle des activités qui peuvent s'y dérouler. Dans sa gestion, la ministre bénéficie de la collaboration et de la participation d'autres intervenants gouvernementaux qui détiennent des responsabilités spécifiques sur ce territoire ou à proximité de celui-ci, tel que le ministre des Ressources naturelles et de la Faune. L'exercice de leurs attributions tiendra notamment compte de la protection souhaitée pour ces milieux naturels et du statut de protection qui leur est maintenant accordé. Aucune mesure de conservation supplémentaire n'est, à ce stade-ci, envisagée. À l'égard du zonage, les objectifs de conservation pour la période de protection provisoire étant les mêmes sur l'ensemble du territoire, la réserve projetée n'est constituée que d'une seule zone de conservation.

ANNEXE 1

CARTE DE LA RÉSERVE DE BIODIVERSITÉ PROJÉTÉE DU MONT-O'BRIEN



STRATÉGIE QUÉBÉCOISE SUR LES AIRES PROTÉGÉES



Réserve de biodiversité projetée de la Vallée-de-la- Rivière- Maganasipi

Plan de conservation



Avril 2008

1. Statut de protection et toponyme

Le statut de protection du territoire décrit ci-après est celui de réserve de biodiversité projetée, statut régi par la Loi sur la conservation du patrimoine naturel (L.R.Q. c. C-61.01).

Le statut de protection permanent envisagé est celui de «réserve de biodiversité», ce statut étant régi par la Loi sur la conservation du patrimoine naturel.

Le toponyme provisoire est «Réserve de biodiversité projetée de la Vallée-de-la-Rivière-Maganasipi». Le toponyme officiel sera déterminé lors de l'attribution d'un statut permanent de protection au territoire. Ce nom de lieu d'origine amérindienne de la nation algonquine signifie *rivière étroite ou rivière aux loups*.

2. Plan et description

2.1. Situation géographique, limites et dimensions

Les limites et la localisation de la réserve de biodiversité projetée de la Vallée-de-la-Rivière-Maganasipi apparaissent au plan constituant l'annexe 1.

La réserve de biodiversité projetée de la Vallée-de-la-Rivière-Maganasipi est localisée dans la région administrative de l'Abitibi-Témiscamingue, entre le 46°15' et le 46°27' de latitude nord et le 78°15' et le 78°28' de longitude ouest. Elle se localise à environ 45 km à l'ouest de la municipalité de Rapides-des-Joachims et à environ 55 km au sud-est de la Ville de Témiscaming et de la communauté algonquine de Kebaowek. Elle couvre une superficie de 89,6 km². Elle est située dans le territoire non organisé Les Lacs-du-Témiscamingue, qui fait partie de la municipalité régionale de comté de Témiscamingue. La limite sud de la réserve a été fixée pour tenir compte de la cote maximale critique des ouvrages de production hydroélectrique sur la rivière des Outaouais établie à 153,92 mètres.

2.2. Portrait écologique

La réserve de biodiversité projetée de la Vallée-de-la-Rivière-Maganasipi est située dans la province naturelle des Laurentides méridionales, plus précisément dans la région naturelle du Plateau de la Dumoine et dans l'ensemble physiographique des Basses collines du lac Esber. Ce territoire est aussi compris dans le district écologique des Basses collines de la rivière Maganasipi.

Situé dans la province géologique du Grenville, ce territoire, composé d'un socle de migmatite, de gneiss et de paragneiss, se présente sous la forme d'un complexe

de basses collines, aux versants abrupts, comprenant des tills minces avec affleurements rocheux peu abondants. La vallée de la rivière Maganasipi est constituée de sables proglaciaires et d'alluvions fluviales subactuels. Ces dépôts sont accompagnés de sables glacio-lacustres dans le delta formé à l'endroit où la rivière Maganasipi se jette dans la rivière des Outaouais. Ce paysage de basses collines possède un relief très accentué dont l'altitude varie de 160 à 430 m avec une moyenne d'environ 315 m.

La réserve appartient au domaine bioclimatique de l'érablière à bouleau jaune et est sous l'influence d'un climat subpolaire doux, sub-humide à longue saison de croissance. Sa partie sud comporte un climat modéré, sub-humide à longue saison de croissance.

La forêt de feuillus est composée principalement d'érablières à érable à sucre sur les portions supérieures des basses collines. Les versants sont quant à eux occupés par le bouleau jaune et parfois par le bouleau blanc. Le peuplier faux-tremble pousse sur divers sites dans la partie sud de la réserve. Fait à noter, une proportion élevée de pinèdes à pin blanc occupe les versants les plus escarpés et les sites fortement drainés, notamment le delta sablonneux. Dans la moitié sud de la réserve, les pinèdes à pin blanc partagent les sites bien drainés avec les pinèdes à pin rouge. Environ 80 % de la réserve est constitué de peuplements matures. Seules les buttes situées au nord-est du lac Johnson sont occupées par des forêts d'âge moyen. Les jeunes peuplements sont quasi inexistantes dans la réserve.

Il est possible de trouver dans la réserve de biodiversité projetée des peuplements aux caractéristiques exceptionnelles similaires à celles de la forêt ancienne du Lac-Percival, qui est entourée par la réserve de biodiversité projetée.

La réserve de biodiversité projetée fait partie du bassin versant de la rivière Maganasipi, qui se jette dans la rivière des Outaouais.

La réserve comporte un habitat d'une espèce de vertébré désigné vulnérable, soit *Haliaeetus leucocephalus* (pygargue à tête blanche). On trouve cinq frayères à ombles de fontaine (deux au lac McArthur, deux au lac Percival et une au lac Vernède).

2.3. Occupations et usages du territoire

Quatre baux à des fins de villégiature sont localisés dans le périmètre de la réserve de biodiversité projetée. On y trouve également un réseau important de sentiers de randonnée pédestre permettant la longue randonnée.

La réserve de biodiversité projetée touche à cinq terrains de piégeage et un camp de piégeage y a été aménagé. Elle fait partie de l'unité de gestion des animaux à fourrure 01 et fait partie de la zone de chasse 13.

Un réseau peu développé de chemins non pavés sillonne la réserve de biodiversité projetée, surtout dans la partie sud de la vallée.

La réserve est presque entièrement située sur le territoire de la ZEC Maganasipi. Une portion au sud-est de la réserve se superpose au territoire de la ZEC Dumoine.

3. Régime des activités

§1. Introduction

Les activités exercées à l'intérieur de la réserve projetée sont principalement régies par les dispositions de la Loi sur la conservation du patrimoine naturel.

Les dispositions de la présente section prévoient des interdictions additionnelles à celles déjà interdites par la loi et elles encadrent la réalisation de certaines activités permises de manière à mieux assurer la protection du milieu naturel dans le respect des principes de conservation et des autres objectifs de gestion des réserves projetées concernées. C'est ainsi que certaines activités sont notamment sujettes à une autorisation préalable du ministre et au respect des conditions fixées par lui pour leur réalisation. Les activités permises et interdites envisagées pour la période qui fait suite à l'octroi d'un statut permanent par le gouvernement sont les mêmes en faisant les ajustements nécessaires pour tenir compte de l'application de l'article 46 de la loi.

Rappelons qu'en vertu de la Loi sur la conservation du patrimoine naturel, les principales activités interdites dans un territoire bénéficiant d'un statut de réserve de biodiversité ou aquatique projetée sont les suivantes :

- l'exploitation minière, gazière ou pétrolière ;
- l'aménagement forestier au sens de l'article 3 de la Loi sur les forêts (L.R.Q., c. F-4.1) ;
- l'exploitation des forces hydrauliques et toute production commerciale ou industrielle d'énergie.

§2. Interdictions, autorisations préalables et autres conditions d'exercice de certaines activités dans la réserve projetée

§2.1 Protection des ressources et du milieu naturel

3.1. Sous réserve de l'interdiction prévue au deuxième alinéa, nul ne peut implanter dans la réserve projetée, notamment par ensemencement, des spécimens ou individus d'espèces fauniques indigènes ou non indigènes au milieu, à moins de détenir une autorisation du ministre et de respecter les conditions qu'il fixe.

Nul ne peut ensemençer un cours d'eau ou un plan d'eau à des fins d'aquaculture, de pêche commerciale ou d'une autre fin commerciale.

À moins de détenir une autorisation du ministre et de respecter les conditions qu'il fixe, nul ne peut implanter dans la réserve projetée une espèce floristique non indigène à celle-ci.

En plus des caractéristiques et du nombre des espèces visées, avant de délivrer une autorisation en application du présent article, le ministre prend notamment en compte les risques de déséquilibre pour la biodiversité, l'importance de conserver les différents écosystèmes, les besoins des espèces qui y vivent, les besoins de réhabilitation de milieux ou d'habitats dégradés au sein de la réserve projetée, de même que l'intérêt de réintroduire certaines espèces disparues.

3.2. Nul ne peut utiliser d'engrais ou de fertilisant dans la réserve projetée. Le compost à des fins domestiques est toutefois permis s'il est utilisé à une distance d'au moins 20 mètres d'un cours d'eau ou d'un plan d'eau mesurée à partir de la ligne des hautes eaux.

La ligne des hautes eaux s'entend de celle définie par la Politique de protection des rives, du littoral et des plaines inondables adoptée par le décret n^o 468-2005 du 18 mai 2005.

3.3. À moins d'avoir été autorisé par le ministre et de réaliser l'activité conformément aux conditions qu'il fixe, nul ne peut :

1^o intervenir dans un milieu humide, dont un marais, un marécage ou une tourbière ;

2^o modifier le drainage naturel ou le régime hydrique de la réserve, notamment en y créant ou en y aménageant des cours d'eau ou des plans d'eau ;

3° creuser, remblayer, obstruer ou détourner tout cours d'eau ou plan d'eau;

4° réaliser l'installation ou mettre en place toute construction, infrastructure ou tout nouvel ouvrage dans le lit, les rives ou la plaine inondable d'un cours d'eau ou un plan d'eau; aucune autorisation n'est toutefois requise pour les ouvrages mineurs — quai ou plate-forme, abris de bateau — dont la mise en place est réalisée à des fins privées et peut s'effectuer gratuitement en vertu de l'article 2 du Règlement sur le domaine hydrique de l'État édicté par le décret n^o 81-2003 du 29 janvier 2003;

5° réaliser une activité autre que celles visées par les paragraphes précédents qui est susceptible de dégrader le lit ou les rives d'un plan d'eau ou d'un cours d'eau ou d'altérer directement et substantiellement la qualité ou les caractéristiques biochimiques de milieux aquatiques, riverains ou humides de la réserve projetée, entre autres, en y déchargeant ou déversant tout déchet ou toute substance polluante;

6° réaliser des travaux d'aménagement du sol, y compris tout enfouissement, terrassement, enlèvement ou déplacement de matériaux de surface ou du couvert végétal, à quelque fin que ce soit, dont les aménagements récréo-touristiques comme la réalisation de sentiers;

7° réaliser l'installation ou mettre en place toute construction, infrastructure ou tout nouvel ouvrage;

8° effectuer la reconstruction ou la démolition d'une construction, d'une infrastructure ou d'un ouvrage;

9° réaliser une activité susceptible de dégrader sévèrement le sol, une formation géologique ou d'endommager le couvert végétal, entre autres, en effectuant du décapage, le creusage de tranchée ou des excavations;

10° utiliser un pesticide, aucune autorisation n'étant toutefois requise pour l'utilisation d'un insectifuge à des fins personnelles;

11° réaliser des activités éducatives ou de recherche, lorsqu'elles sont susceptibles d'endommager ou de perturber de façon substantielle le milieu naturel, notamment par la nature ou l'importance des échantillons prélevés ou par le caractère invasif de la méthode ou du procédé employé;

12° réaliser une compétition sportive, un tournoi, un rallye ou un événement similaire, lorsque le nombre de personnes susceptibles d'y participer et d'accéder en

même temps au territoire de la réserve projetée est de plus de 15 personnes; aucune autorisation ne peut toutefois être délivrée par le ministre dans le cas où l'activité en cause implique le passage de véhicules motorisés, à moins qu'il ne lui ait été démontré l'impossibilité d'organiser ailleurs l'activité ou les contraintes sévères empêchant le contournement du territoire de la réserve projetée.

Les conditions d'autorisation fixées par le ministre peuvent notamment porter sur la localisation de l'activité autorisée, les méthodes employées, les superficies qui peuvent être dégagées ou déboisées, les types de matériaux pouvant être utilisés, dont ceux prélevés sur le territoire, ainsi que la présence d'ouvrages ou d'installations accessoires. Elles peuvent notamment aussi prévoir l'exigence de réaliser un suivi périodique ou de produire au ministre un rapport, entre autres, pour les résultats obtenus dans le cadre d'une recherche visée au paragraphe 11° du premier alinéa.

3.4. Malgré les paragraphes 6°, 7°, 8° et 9° du premier alinéa de l'article 3.3, aucune autorisation n'est requise pour réaliser des travaux mentionnés au paragraphe 1° du présent article lorsque les exigences du paragraphe 2° sont respectées.

1° Les travaux visent :

a) l'entretien, la réparation ou l'amélioration de toute construction, infrastructure ou de tout ouvrage, dont un camp, un chalet, un chemin ou un sentier, y compris une installation qui leur est accessoire, comme un belvédère ou un escalier;

b) la construction ou la mise en place :

i. d'une dépendance ou d'une installation accessoire à un camp de piégeage, un abri sommaire, un refuge ou un chalet, dont un cabanon, un puits, une prise d'eau ou des installations sanitaires;

ii. d'un camp de piégeage, d'un abri sommaire, d'un refuge ou d'un chalet lorsque, à la date de la prise d'effet du statut de réserve projetée, un tel bâtiment était permis dans le cadre du droit d'usage ou d'occupation octroyé, mais n'avait pas encore été réalisé;

c) la démolition ou la reconstruction d'un camp de piégeage, d'un abri sommaire, d'un refuge ou d'un chalet, y compris une dépendance ou une installation accessoire à une telle construction, dont un cabanon, un puits, une prise d'eau ou des installations sanitaires.

2° Les travaux sont réalisés dans le respect de ce qui suit :

a) les travaux visent une construction, une infrastructure ou un ouvrage dont la présence est permise sur le territoire de la réserve projetée ;

b) les travaux sont effectués à l'intérieur de la superficie du terrain ou de l'emprise qui fait l'objet du droit d'usage ou d'occupation dans la réserve projetée, que ce droit résulte d'un bail, d'une servitude ou d'une autre forme de titre, de permis ou d'autorisation ;

c) la nature des travaux ou des éléments mis en place par ceux-ci n'auront pas pour effet de porter la surface de terrain qu'il est permis de maintenir déboisée au-delà des limites permises par les dispositions applicables à la vente, la location et l'octroi de droits immobiliers en vertu de la Loi sur les terres du domaine de l'État (L.R.Q., c. T-8.1) et, le cas échéant, des limites prévues dans le cadre d'une autorisation délivrée en lien avec cette construction, cet ouvrage ou cette infrastructure ;

d) les travaux sont réalisés conformément aux prescriptions de tout permis ou autorisation délivré pour ceux-ci ou en lien avec la construction, l'infrastructure ou l'ouvrage auxquels ils se rapportent, ainsi que dans le respect des mesures législatives et réglementaires applicables.

Pour l'application du présent article, les travaux de réparation et d'amélioration comprennent les travaux pour le remplacement ou la mise en place d'ouvrages ou d'installations dans le but de se conformer aux exigences d'une réglementation environnementale.

3.5. Nul ne peut enfouir, abandonner ou déposer des déchets, de la neige ou d'autres matières résiduelles, si ce n'est dans les poubelles, les installations ou les sites prévus par le ministre ou ailleurs, avec l'autorisation du ministre et conformément aux conditions qu'il fixe.

Malgré le premier alinéa, aucune autorisation n'est requise à l'égard d'une pourvoirie pour utiliser une installation ou un site d'élimination, en conformité avec la Loi sur la qualité de l'environnement et sa réglementation, lorsqu'elle l'utilisait déjà à la date de la prise d'effet du statut de protection de réserve projetée.

§2.2 Règles de conduite des usagers

3.6. Toute personne qui séjourne, pratique une activité ou circule sur le territoire de la réserve projetée est tenue de garder les lieux dans un état satisfaisant et, avant de les quitter, de les remettre autant que possible dans leur état naturel.

3.7. Toute personne qui fait un feu de camp est tenue de s'assurer :

1° que l'endroit où le feu doit être allumé a été préalablement dégagé dans un rayon suffisant pour empêcher le feu de se propager, notamment par l'enlèvement sur la surface visée des branches, broussailles, feuilles sèches ou autres matériaux combustibles ;

2° du maintien d'une personne sur les lieux, pour surveiller le feu ;

3° de l'extinction complète du feu avant de quitter les lieux.

3.8. Il est interdit dans la réserve projetée :

1° de faire du bruit de façon excessive ;

2° de se conduire ou de se comporter d'une façon qui dérange indûment les autres usagers ou les empêche de jouir des lieux ;

3° de harceler la faune sauvage.

Pour l'application des paragraphes 1° et 2° du premier alinéa, sont considérés excessifs ou indus les agissements qui sont de nature à perturber de façon substantielle d'autres personnes et qui constituent des conditions inusitées ou anormales de la réalisation d'une activité ou de l'utilisation permise d'un bien, d'un appareil ou d'un instrument sur le territoire de la réserve projetée.

3.9. À moins d'avoir été autorisé par le ministre et de se conformer aux conditions fixées, nul ne peut avoir accès, réaliser une activité ou circuler avec un véhicule dans un secteur donné de la réserve projetée, lorsque la signalisation mise en place par le ministre restreint cet accès, cette circulation ou la réalisation de certaines activités en vue de préserver le public d'un danger ou pour éviter de mettre en péril la faune, la flore ou d'autres composantes du milieu naturel.

3.10. Nul ne peut détruire, enlever, déplacer ou endommager les affiches, les écriteaux, les avis ou les autres formes de signalisation apposés par le ministre sur le site de la réserve projetée.

§2.3 Activités diverses sujettes à autorisation

3.11. Nul ne peut occuper ou utiliser un même emplacement de la réserve projetée pendant une période de plus de 90 jours dans la même année, à moins d'y être autorisé par le ministre et de respecter les conditions qu'il fixe.

1^o pour l'application du premier alinéa :

a) l'occupation ou l'utilisation d'un emplacement s'entend notamment du fait :

i. de séjourner ou de s'établir sur la réserve projetée, entre autres à des fins de villégiature ;

ii. d'y installer un campement ou un abri ;

iii. d'y installer, d'y enfouir ou d'y laisser tout bien, dont un équipement, un appareil ou un véhicule ;

b) l'expression « même emplacement » comprend tout autre emplacement situé dans un rayon de 1 kilomètre de cet emplacement ;

2^o Malgré le premier alinéa, aucune autorisation n'est requise des personnes :

a) qui, à la date de la prise d'effet du statut de protection de réserve projetée, étaient parties à un bail ou bénéficiaient d'un autre droit ou autorisation leur permettant d'occuper légalement le territoire en vertu de la Loi sur les terres du domaine de l'État ou, selon le cas, de la Loi sur la conservation et la mise en valeur de la faune (L.R.Q., c. C-61.1), et qui voient leur droit d'occupation renouvelé ou reconduit aux mêmes conditions, sous réserve des changements possibles dans la tarification ;

b) qui, conformément à la loi, bénéficient d'une sous-location, d'une cession du bail ou du transfert d'un droit ou d'une autorisation, visés au paragraphe a, et qui voient leur droit d'occupation renouvelé ou reconduit aux mêmes conditions, sous réserve des changements possibles dans la tarification ;

c) qui se prévalent de la possibilité d'acquérir un terrain occupé légalement à la date de la prise d'effet du statut de protection de réserve projetée, en vertu de la Loi sur les terres du domaine de l'État.

3.12. 1^o Nul ne peut réaliser des activités d'aménagement forestier pour répondre à des besoins domestiques ou aux fins de maintenir la biodiversité, à moins d'être autorisé par le ministre et de réaliser ces activités conformément aux conditions qu'il fixe.

Les conditions de l'autorisation fixées par le ministre peuvent notamment porter sur les essences d'arbres ou d'arbustes, ainsi que la grosseur des tiges pouvant être coupées, les quantités autorisées et le lieu où ces activités peuvent être effectuées ;

2^o Malgré le paragraphe 1^o, sont exemptées de l'obligation de requérir une autorisation du ministre les personnes qui séjournent ou qui résident sur le territoire de la réserve projetée qui prélèvent le bois requis pour la réalisation d'un feu de camp en plein air.

Une autorisation du ministre n'est pas non plus requise pour le prélèvement de bois de chauffage pour répondre à des besoins domestiques dans les cas et aux conditions suivantes :

a) lorsque le prélèvement vise à approvisionner un camp de piégeage ou un abri sommaire dont la présence est permise sur le territoire de la réserve projetée :

i. si le prélèvement est réalisé par une personne en conformité avec les conditions du permis de récolte de bois de chauffage à des fins domestiques délivré par le ministre des Ressources naturelles et de la Faune en vertu de la Loi sur les forêts ;

ii. si la quantité de bois prélevé n'excède pas, par année, 7 m³ apparents ;

b) dans les autres cas :

i. si le prélèvement est réalisé à l'intérieur d'un secteur qui est retenu par le ministre des Ressources naturelles et de la Faune comme un secteur pouvant faire l'objet de la délivrance de permis de récolte de bois de chauffage à des fins domestiques en vertu de la Loi sur les forêts, et qui était déjà retenu par lui à ce titre à la date de prise d'effet du statut de protection de réserve projetée ;

ii. si le prélèvement est réalisé par une personne qui, à la date de la prise d'effet du statut de protection de réserve projetée ou dans l'une des 3 années précédentes, était titulaire d'un permis pour la récolte de bois de chauffage à des fins domestiques lui ayant permis d'en récolter sur le territoire de la réserve projetée ;

iii. si le prélèvement est réalisé par une personne en conformité avec les conditions du permis de récolte de bois de chauffage à des fins domestiques délivré par le ministre des Ressources naturelles et de la Faune en vertu de la Loi sur les forêts ;

3^o Malgré le paragraphe 1^o, aucune autorisation n'est requise d'une personne, autorisée par bail à occuper le territoire de la réserve projetée, conformément aux dispositions du présent plan, pour réaliser une activité d'aménagement forestier pour l'une des fins suivantes :

a) dégager les superficies permises, les entretenir ou effectuer les percées visuelles et les autres prélèvements semblables permis par les dispositions régissant la vente, la location et l'octroi de droits immobiliers en vertu de la Loi sur les terres du domaine de l'État, y compris pour les voies d'accès, escaliers et autres sentiers permis en vertu de ces mêmes dispositions ;

b) dégager les espaces nécessaires à la mise en place ou au raccordement des lignes de distribution, installations et canalisations requises pour la fourniture d'eau, pour des installations sanitaires ou pour la fourniture d'électricité ou de services de télécommunications, ainsi que leurs entretien, réparation, reconstruction ou amélioration.

Cependant, lorsque les travaux visés au sous paragraphe b du paragraphe 3^o sont effectués pour le compte ou sous la responsabilité d'une entreprise qui fournit l'un ou l'autre de ces services, leur réalisation, sauf les cas d'exemption prévus aux articles 3.13 et 3.15, est assujettie à une autorisation préalable du ministre ;

4^o Malgré le paragraphe 1^o, aucune autorisation n'est requise d'une personne pour réaliser une activité d'aménagement forestier pour maintenir une érablière et récolter des produits de l'érable en vue de répondre à ses besoins domestiques :

a) si l'activité est réalisée par une personne qui, à la date de la prise d'effet du statut de protection de réserve projetée ou dans l'une des 3 années précédentes, était titulaire d'un permis de culture et d'exploitation d'érablière, délivré par le ministre des Ressources naturelles et de la Faune en vertu de la Loi sur les forêts, lui ayant permis d'exercer ses activités d'acériculteur sur le territoire de la réserve projetée ;

b) si l'activité est réalisée à l'intérieur d'une zone qui, selon le permis obtenu, faisait déjà l'objet des activités d'acériculture à la date de prise d'effet du statut de protection de réserve projetée ou dans l'une des 3 années précédentes ;

c) si l'activité est réalisée par une personne en conformité avec les conditions du permis de culture et d'exploitation d'érablière délivré par le ministre des Ressources naturelles et de la Faune en vertu de la Loi sur les forêts.

§2.4 Exemptions d'autorisation

3.13. Malgré les dispositions qui précèdent, aucune autorisation n'est requise d'une personne pour la réalisation d'une activité ou d'une autre forme d'intervention sur le territoire de la réserve projetée s'il est urgent

d'agir pour éviter qu'un préjudice ne soit causé à la santé ou à la sécurité de personnes ou afin de réparer ou de prévenir des dommages causés par une catastrophe réelle ou appréhendée. La personne concernée doit cependant informer sans délai le ministre de l'activité ou de l'intervention réalisée par elle.

3.14. Les membres d'une communauté autochtone qui, à des fins alimentaires, rituelles ou sociales, réalisent une intervention ou pratiquent une activité sur le territoire de la réserve projetée sont exemptés de l'obligation de requérir une autorisation pour ce faire.

3.15. Malgré les dispositions qui précèdent, les activités ou les interventions suivantes, concernant le transport, la distribution ou la production d'électricité qui sont effectuées par la société Hydro-Québec (Société) ou par une autre personne pour son compte, peuvent être réalisées sans que ne soit obtenu au préalable une autorisation du ministre en vertu du présent plan :

1^o les activités ou interventions requises sur le territoire de la réserve projetée pour compléter un projet dont la réalisation a déjà été autorisée expressément par le gouvernement et le ministre, ou seulement par ce dernier, conformément aux exigences de la Loi sur la qualité de l'environnement (L.R.Q., c. Q-2), si elles sont réalisées conformément aux autorisations délivrées ;

2^o les activités ou interventions préalables à la préparation et au dépôt d'un rapport d'avant-projet, pour un projet dont une autorisation doit être obtenue en vertu de la Loi sur la qualité de l'environnement ;

3^o les activités ou interventions liées à un projet qui requiert une autorisation préalable du ministre en vertu de la Loi sur la qualité de l'environnement, lorsque leur réalisation vise à répondre à une demande de précisions ou d'informations complémentaires adressée par le ministre à la Société, si ces activités et interventions sont effectuées en conformité avec la demande formulée ;

4^o les activités ou interventions de la Société, dont les conditions de réalisation font l'objet d'un protocole conclu entre le ministre et la Société, et qui sont réalisées dans le respect de ces conditions.

La Société tient le ministre informé des différentes activités ou interventions visées par le présent article qu'elle projette réaliser avant de les effectuer sur le territoire de la réserve.

Pour l'application du présent article, les activités et interventions de la Société comprennent, entre autres, les études préliminaires, travaux d'analyse ou de recherche sur le terrain, les travaux requis pour l'étude et la

vérification des impacts de corridors et de tracés de lignes de transport ou de distribution, les levés géologiques ou géophysiques, les lignes d'arpentage, ainsi que l'ouverture et l'entretien de chemins d'accès, de construction ou de circulation pour la réalisation de ces travaux.

§2.5 Dispositions générales

3.16 La personne qui, pour son compte, celui d'un groupe ou pour plusieurs personnes, demande une autorisation au ministre est tenue de lui fournir les renseignements et documents qu'il lui précise en vue de permettre l'examen de la demande.

3.17 L'autorisation donnée par le ministre qui est de portée générale ou collective peut être communiquée par tout mode approprié auprès des personnes visées qui peuvent s'en prévaloir ou en bénéficier, y compris par un avis affiché ou par une signalisation appropriée au poste d'accueil ou à un autre endroit facilement accessible au public sur le territoire de la réserve projetée; le ministre peut aussi en remettre un exemplaire à toute personne concernée.

§3. Activités régies par d'autres lois

Certaines activités susceptibles d'être exercées à l'intérieur de la réserve projetée sont également régies par d'autres dispositions législatives et réglementaires applicables, dont celles qui requièrent la délivrance d'un permis ou d'une autorisation ou le paiement de certains droits. L'exercice de certaines activités peut aussi être prohibé ou limité en vertu d'autres lois ou règlements applicables sur le territoire de la réserve projetée.

Dans les réserves projetées, un encadrement juridique particulier peut, notamment dans les domaines suivants, baliser les activités permises :

— Protection de l'environnement : mesures prévues en particulier par la Loi sur la qualité de l'environnement (L.R.Q., c. Q-2) et sa réglementation;

— Espèces floristiques désignées menacées ou vulnérables : mesures interdisant notamment le prélèvement de ces espèces en vertu de la Loi sur les espèces menacées ou vulnérables (L.R.Q., c. E-12.01);

— Exploitation et conservation des ressources fauniques : mesures prévues par la Loi sur la conservation et la mise en valeur de la faune et sa réglementation (L.R.Q., c. C-61.1), dont les dispositions se rapportant aux pourvoiries et aux réserves de castor, ainsi que les mesures contenues dans les lois fédérales applicables, dont la réglementation sur les pêches;

— Recherche archéologique : mesures prévues en particulier par la Loi sur les biens culturels (L.R.Q., c. B-4);

— Accès et droits fonciers liés au domaine de l'État : mesures prévues par la Loi sur les terres du domaine de l'État (L.R.Q., c. T-8.1) et la Loi sur le régime des eaux (L.R.Q., c. R-13);

— Circulation : mesures prévues en particulier par la Loi sur les terres du domaine de l'État (L.R.Q., c. T-8.1) ainsi que par la réglementation sur la circulation de véhicules motorisés dans certains milieux fragiles édictée en vertu de la Loi sur la qualité de l'environnement;

— Normes de construction et d'aménagement : mesures réglementaires adoptées par les autorités municipales régionales et locales en vertu des lois qui leur sont applicables.

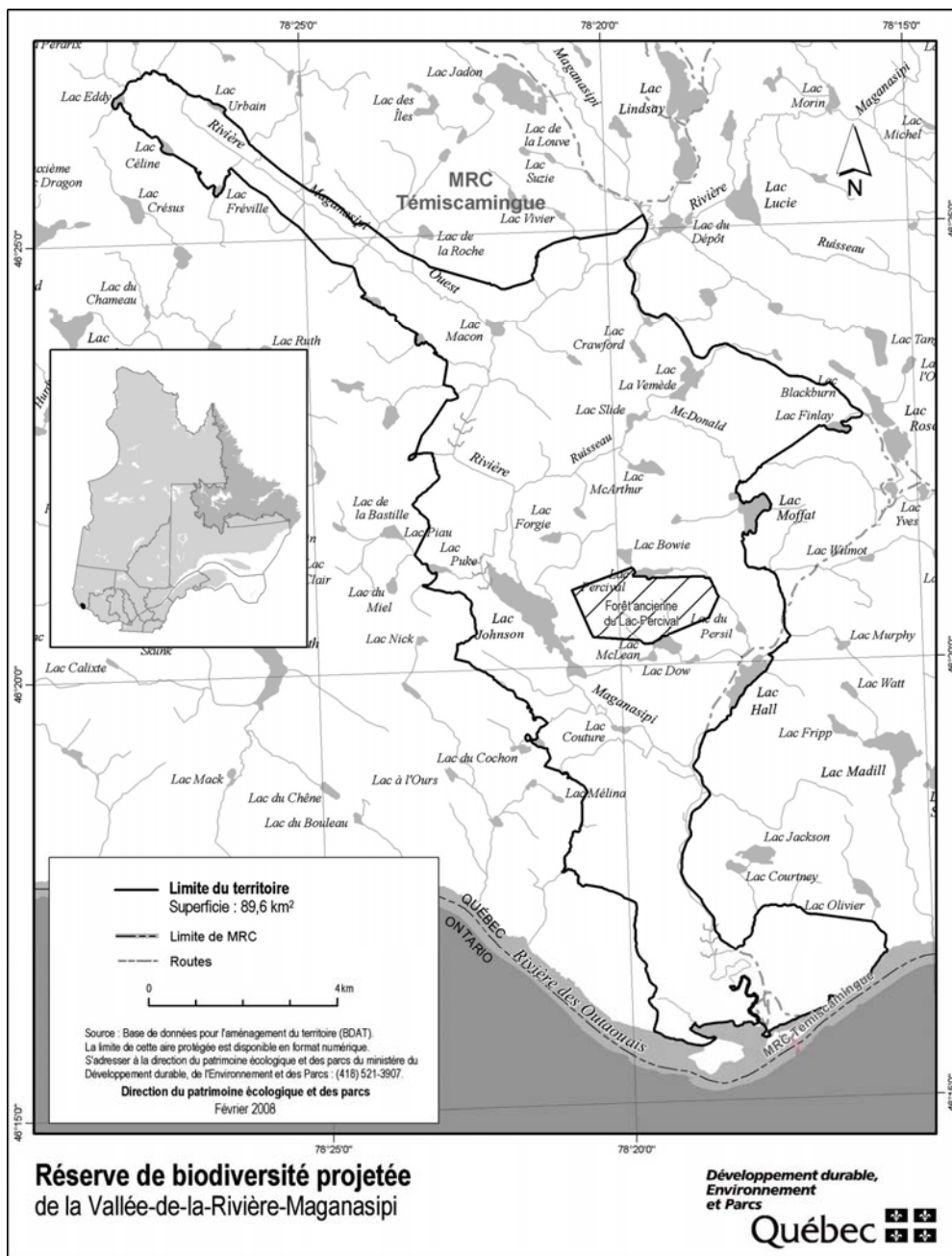
4. Responsabilités de la ministre du Développement durable, de l'Environnement et des Parcs

La conservation et la gestion de la réserve de biodiversité projetée de la Vallée-de-la-Rivière-Maganasipi relèvent de la ministre du Développement durable, de l'Environnement et des Parcs. Elle veille notamment à la surveillance et au contrôle des activités qui peuvent s'y dérouler. Dans sa gestion, la ministre bénéficie de la collaboration et de la participation d'autres intervenants gouvernementaux qui détiennent des responsabilités spécifiques sur ce territoire ou à proximité de celui-ci, tel que le ministre des Ressources naturelles et de la Faune. L'exercice de leurs attributions tiendra notamment compte de la protection souhaitée pour ces milieux naturels et du statut de protection qui leur est maintenant accordé. Aucune mesure de conservation supplémentaire n'est, à ce stade-ci, envisagée. À l'égard du zonage, les objectifs de conservation pour la période de protection provisoire étant les mêmes sur l'ensemble du territoire, la réserve projetée n'est constituée que d'une seule zone de conservation.

Par ailleurs, la ministre du Développement durable, de l'Environnement et des Parcs s'engage, d'ici à ce qu'un statut de protection permanent soit accordé à ce territoire, à associer les communautés autochtones concernées, dont celle de Wolf Lake, à la gestion et à la mise en valeur de cette aire protégée et conclura, le cas échéant, des partenariats sur certaines activités spécifiques.

ANNEXE 1

CARTE DE LA RÉSERVE DE BIODIVERSITÉ PROJETÉE DE LA VALLÉE-DE-LA-RIVIÈRE-MAGANASIPI



STRATÉGIE QUÉBÉCOISE SUR LES AIRES PROTÉGÉES



**Réserve de
biodiversité
projetée des
Îles-du-
Kiamika**

Plan de conservation

Avril 2008

1. Statut de protection et toponyme

Le statut de protection du territoire décrit ci-après est celui de réserve de biodiversité projetée, statut régi par la Loi sur la conservation du patrimoine naturel (L.R.Q. c. C-61.01).

Le statut de protection permanent envisagé est celui de «réserve de biodiversité», ce statut étant régi par la Loi sur la conservation du patrimoine naturel.

Le toponyme provisoire est: Réserve de biodiversité projetée des Îles-du-Kiamika. Le toponyme officiel sera déterminé lors de l'attribution d'un statut permanent de protection au territoire. L'origine du mot Kiamika serait en raison de ses bords rocheux et escarpés à certains endroits; un nom algonquin, signifiant «rocher escarpé».

2. Plan et description

2.1. Situation géographique, limites et dimensions

Les limites et la localisation de la réserve de biodiversité projetée des Îles-du-Kiamika apparaissent au plan constituant l'annexe 1.

La réserve de biodiversité projetée des Îles-du-Kiamika est située dans la région administrative des Laurentides, entre le 46°37' et le 44°41' de latitude nord et le 75°04' et le 75°07' de longitude ouest. Elle se situe à environ 30 km à l'est de Mont-Laurier et à environ 70 km des communautés de Kitigan Zibi et de Manawan. Cette réserve de biodiversité projetée couvre une superficie de 15,9 km². La réserve touche à quatre territoires non organisés, soit ceux de Lac-Douaire, de Chute-Saint-Philippe, de Rivière-Rouge et de Lac-Saguay, tous de la municipalité régionale de comté d'Antoine-Labelle. La limite de la réserve a été fixée pour tenir compte de la cote maximale critique des ouvrages de production hydroélectrique sur le réservoir Kiamika établie à 270,66 mètres.

2.2. Portrait écologique

La réserve de biodiversité projetée est située dans la province naturelle des Laurentides méridionales et fait partie de la région naturelle de la Dépression de Mont-Laurier. Elle est entièrement incluse dans le district écologique des Moyennes collines du réservoir Kiamika.

Le socle rocheux de la réserve, qui fait partie de la province géologique du Grenville, est constitué de paragneiss. Ce territoire vise la protection des îles du réservoir Kiamika. Ce paysage d'origine glaciaire a une altitude allant de 270 m à 370 m avec une moyenne d'environ 300 m.

Ce territoire est sous l'influence d'un climat subpolaire doux, sub-humide à longue saison de croissance et est située dans le domaine bioclimatique de l'érablière à bouleau jaune. C'est d'ailleurs la présence de riches écosystèmes d'érablières matures à érable à sucre qui constitue l'objectif principal de la protection de ce territoire. La grande majorité des peuplements d'érable, mais aussi de bouleau jaune et les quelques peuplements de thuya occidental et de pin blanc sont matures.

La réserve de biodiversité projetée se situe entièrement dans le bassin versant de la rivière Kiamika.

2.3. Occupations et usages du territoire

Aucun droit foncier n'a été émis dans le territoire de la réserve de biodiversité projetée.

La réserve est entièrement située dans l'unité de gestion des animaux à fourrures 22 et dans la zone de chasse 11-E.

3. Régime des activités

§1. Introduction

Les activités exercées à l'intérieur de la réserve projetée sont principalement régies par les dispositions de la Loi sur la conservation du patrimoine naturel.

Les dispositions de la présente section prévoient des interdictions additionnelles à celles déjà interdites par la loi et elles encadrent la réalisation de certaines activités permises de manière à mieux assurer la protection du milieu naturel dans le respect des principes de conservation et des autres objectifs de gestion des réserves projetées concernées. C'est ainsi que certaines activités sont notamment sujettes à une autorisation préalable du ministre et au respect des conditions fixées par lui pour leur réalisation. Les activités permises et interdites envisagées pour la période qui fait suite à l'octroi d'un statut permanent par le gouvernement sont les mêmes en faisant les ajustements nécessaires pour tenir compte de l'application de l'article 46 de la loi.

Rappelons qu'en vertu de la Loi sur la conservation du patrimoine naturel, les principales activités interdites dans un territoire bénéficiant d'un statut de réserve de biodiversité ou aquatique projetée sont les suivantes :

- l'exploitation minière, gazière ou pétrolière;
- l'aménagement forestier au sens de l'article 3 de la Loi sur les forêts (L.R.Q., c. F-4.1);
- l'exploitation des forces hydrauliques et toute production commerciale ou industrielle d'énergie.

§2. Interdictions, autorisations préalables et autres conditions d'exercice de certaines activités dans la réserve projetée

§2.1 Protection des ressources et du milieu naturel

3.1. Sous réserve de l'interdiction prévue au deuxième alinéa, nul ne peut implanter dans la réserve projetée, notamment par ensemencement, des spécimens ou individus d'espèces fauniques indigènes ou non indigènes au milieu, à moins de détenir une autorisation du ministre et de respecter les conditions qu'il fixe.

Nul ne peut ensemer un cours d'eau ou un plan d'eau à des fins d'aquaculture, de pêche commerciale ou d'une autre fin commerciale.

À moins de détenir une autorisation du ministre et de respecter les conditions qu'il fixe, nul ne peut implanter dans la réserve projetée une espèce floristique non indigène à celle-ci.

En plus des caractéristiques et du nombre des espèces visées, avant de délivrer une autorisation en application du présent article, le ministre prend notamment en compte les risques de déséquilibre pour la biodiversité, l'importance de conserver les différents écosystèmes, les besoins des espèces qui y vivent, les besoins de réhabilitation de milieux ou d'habitats dégradés au sein de la réserve projetée, de même que l'intérêt de réintroduire certaines espèces disparues.

3.2. Nul ne peut utiliser d'engrais ou de fertilisant dans la réserve projetée. Le compost à des fins domestiques est toutefois permis s'il est utilisé à une distance d'au moins 20 mètres d'un cours d'eau ou d'un plan d'eau mesurée à partir de la ligne des hautes eaux.

La ligne des hautes eaux s'entend de celle définie par la Politique de protection des rives, du littoral et des plaines inondables adoptée par le décret n^o 468-2005 du 18 mai 2005.

3.3. À moins d'avoir été autorisé par le ministre et de réaliser l'activité conformément aux conditions qu'il fixe, nul ne peut :

1^o intervenir dans un milieu humide, dont un marais, un marécage ou une tourbière ;

2^o modifier le drainage naturel ou le régime hydrique de la réserve, notamment en y créant ou en y aménageant des cours d'eau ou des plans d'eau ;

3^o creuser, remblayer, obstruer ou détourner tout cours d'eau ou plan d'eau ;

4^o réaliser l'installation ou mettre en place toute construction, infrastructure ou tout nouvel ouvrage dans le lit, les rives ou la plaine inondable d'un cours d'eau ou un plan d'eau ; aucune autorisation n'est toutefois requise pour les ouvrages mineurs — quai ou plate-forme, abris de bateau — dont la mise en place est réalisée à des fins privées et peut s'effectuer gratuitement en vertu de l'article 2 du Règlement sur le domaine hydrique de l'État édicté par le décret n^o 81-2003 du 29 janvier 2003 ;

5^o réaliser une activité autre que celles visées par les paragraphes précédents qui est susceptible de dégrader le lit ou les rives d'un plan d'eau ou d'un cours d'eau ou d'altérer directement et substantiellement la qualité ou les caractéristiques biochimiques de milieux aquatiques, riverains ou humides de la réserve projetée, entre autres, en y déchargeant ou déversant tout déchet ou toute substance polluante ;

6^o réaliser des travaux d'aménagement du sol, y compris tout enfouissement, terrassement, enlèvement ou déplacement de matériaux de surface ou du couvert végétal, à quelque fin que ce soit, dont les aménagements récréotouristiques comme la réalisation de sentiers ;

7^o réaliser l'installation ou mettre en place toute construction, infrastructure ou tout nouvel ouvrage ;

8^o effectuer la reconstruction ou la démolition d'une construction, d'une infrastructure ou d'un ouvrage ;

9^o réaliser une activité susceptible de dégrader sévèrement le sol, une formation géologique ou d'endommager le couvert végétal, entre autres, en effectuant du décapage, le creusage de tranchée ou des excavations ;

10^o utiliser un pesticide, aucune autorisation n'étant toutefois requise pour l'utilisation d'un insectifuge à des fins personnelles ;

11^o réaliser des activités éducatives ou de recherche, lorsqu'elles sont susceptibles d'endommager ou de perturber de façon substantielle le milieu naturel, notamment par la nature ou l'importance des échantillons prélevés ou par le caractère invasif de la méthode ou du procédé employé ;

12^o réaliser une compétition sportive, un tournoi, un rallye ou un évènement similaire, lorsque le nombre de personnes susceptibles d'y participer et d'accéder en même temps au territoire de la réserve projetée est de plus de 15 personnes ; aucune autorisation ne peut toutefois être délivrée par le ministre dans le cas où l'activité en cause implique le passage de véhicules motorisés, à

moins qu'il ne lui ait été démontré l'impossibilité d'organiser ailleurs l'activité ou les contraintes sévères empêchant le contournement du territoire de la réserve projetée.

Les conditions d'autorisation fixées par le ministre peuvent notamment porter sur la localisation de l'activité autorisée, les méthodes employées, les superficies qui peuvent être dégagées ou déboisées, les types de matériaux pouvant être utilisés, dont ceux prélevés sur le territoire, ainsi que la présence d'ouvrages ou d'installations accessoires. Elles peuvent notamment aussi prévoir l'exigence de réaliser un suivi périodique ou de produire au ministre un rapport, entre autres, pour les résultats obtenus dans le cadre d'une recherche visée au paragraphe 11^o du premier alinéa.

3.4. Malgré les paragraphes 6^o, 7^o, 8^o et 9^o du premier alinéa de l'article 3.3, aucune autorisation n'est requise pour réaliser des travaux mentionnés au paragraphe 1^o du présent article lorsque les exigences du paragraphe 2^o sont respectées.

1^o Les travaux visent :

a) l'entretien, la réparation ou l'amélioration de toute construction, infrastructure ou de tout ouvrage, dont un camp, un chalet, un chemin ou un sentier, y compris une installation qui leur est accessoire, comme un belvédère ou un escalier ;

b) la construction ou la mise en place :

i. d'une dépendance ou d'une installation accessoire à un camp de piégeage, un abri sommaire, un refuge ou un chalet, dont un cabanon, un puits, une prise d'eau ou des installations sanitaires ;

ii. d'un camp de piégeage, d'un abri sommaire, d'un refuge ou d'un chalet lorsque, à la date de la prise d'effet du statut de réserve projetée, un tel bâtiment était permis dans le cadre du droit d'usage ou d'occupation octroyé, mais n'avait pas encore été réalisé ;

c) la démolition ou la reconstruction d'un camp de piégeage, d'un abri sommaire, d'un refuge ou d'un chalet, y compris une dépendance ou une installation accessoire à une telle construction, dont un cabanon, un puits, une prise d'eau ou des installations sanitaires.

2^o Les travaux sont réalisés dans le respect de ce qui suit :

a) les travaux visent une construction, une infrastructure ou un ouvrage dont la présence est permise sur le territoire de la réserve projetée ;

b) les travaux sont effectués à l'intérieur de la superficie du terrain ou de l'emprise qui fait l'objet du droit d'usage ou d'occupation dans la réserve projetée, que ce droit résulte d'un bail, d'une servitude ou d'une autre forme de titre, de permis ou d'autorisation ;

c) la nature des travaux ou des éléments mis en place par ceux-ci n'auront pas pour effet de porter la surface de terrain qu'il est permis de maintenir déboisée au-delà des limites permises par les dispositions applicables à la vente, la location et l'octroi de droits immobiliers en vertu de la Loi sur les terres du domaine de l'État (L.R.Q., c. T-8.1) et, le cas échéant, des limites prévues dans le cadre d'une autorisation délivrée en lien avec cette construction, cet ouvrage ou cette infrastructure ;

d) les travaux sont réalisés conformément aux prescriptions de tout permis ou autorisation délivré pour ceux-ci ou en lien avec la construction, l'infrastructure ou l'ouvrage auxquels ils se rapportent, ainsi que dans le respect des mesures législatives et réglementaires applicables.

Pour l'application du présent article, les travaux de réparation et d'amélioration comprennent les travaux pour le remplacement ou la mise en place d'ouvrages ou d'installations dans le but de se conformer aux exigences d'une réglementation environnementale.

3.5. Nul ne peut enfouir, abandonner ou déposer des déchets, de la neige ou d'autres matières résiduelles, si ce n'est dans les poubelles, les installations ou les sites prévus par le ministre ou ailleurs, avec l'autorisation du ministre et conformément aux conditions qu'il fixe.

Malgré le premier alinéa, aucune autorisation n'est requise à l'égard d'une pourvoirie pour utiliser une installation ou un site d'élimination, en conformité avec la Loi sur la qualité de l'environnement et sa réglementation, lorsqu'elle l'utilisait déjà à la date de la prise d'effet du statut de protection de réserve projetée.

§2.2 Règles de conduite des usagers

3.6. Toute personne qui séjourne, pratique une activité ou circule sur le territoire de la réserve projetée est tenue de garder les lieux dans un état satisfaisant et, avant de les quitter, de les remettre autant que possible dans leur état naturel.

3.7. Toute personne qui fait un feu de camp est tenue de s'assurer :

1^o que l'endroit où le feu doit être allumé a été préalablement dégagé dans un rayon suffisant pour empêcher le feu de se propager, notamment par l'enlèvement sur la surface visée des branches, broussailles, feuilles sèches ou autres matériaux combustibles ;

2^o du maintien d'une personne sur les lieux, pour surveiller le feu ;

3^o de l'extinction complète du feu avant de quitter les lieux.

3.8. Il est interdit dans la réserve projetée :

1^o de faire du bruit de façon excessive ;

2^o de se conduire ou de se comporter d'une façon qui dérange indûment les autres usagers ou les empêche de jouir des lieux ;

3^o de harceler la faune sauvage.

Pour l'application des paragraphes 1^o et 2^o du premier alinéa, sont considérés excessifs ou indus les agissements qui sont de nature à perturber de façon substantielle d'autres personnes et qui constituent des conditions inusitées ou anormales de la réalisation d'une activité ou de l'utilisation permise d'un bien, d'un appareil ou d'un instrument sur le territoire de la réserve projetée.

3.9. À moins d'avoir été autorisé par le ministre et de se conformer aux conditions fixées, nul ne peut avoir accès, réaliser une activité ou circuler avec un véhicule dans un secteur donné de la réserve projetée, lorsque la signalisation mise en place par le ministre restreint cet accès, cette circulation ou la réalisation de certaines activités en vue de préserver le public d'un danger ou pour éviter de mettre en péril la faune, la flore ou d'autres composantes du milieu naturel.

3.10. Nul ne peut détruire, enlever, déplacer ou endommager les affiches, les écriteaux, les avis ou les autres formes de signalisation apposés par le ministre sur le site de la réserve projetée.

§2.3 Activités diverses sujettes à autorisation

3.11. Nul ne peut occuper ou utiliser un même emplacement de la réserve projetée pendant une période de plus de 90 jours dans la même année, à moins d'y être autorisé par le ministre et de respecter les conditions qu'il fixe.

1^o pour l'application du premier alinéa :

a) l'occupation ou l'utilisation d'un emplacement s'entend notamment du fait :

i. de séjourner ou de s'établir sur la réserve projetée, entre autres à des fins de villégiature ;

ii. d'y installer un campement ou un abri ;

iii. d'y installer, d'y enfouir ou d'y laisser tout bien, dont un équipement, un appareil ou un véhicule ;

b) l'expression « même emplacement » comprend tout autre emplacement situé dans un rayon de 1 kilomètre de cet emplacement ;

2^o Malgré le premier alinéa, aucune autorisation n'est requise des personnes :

a) qui, à la date de la prise d'effet du statut de protection de réserve projetée, étaient parties à un bail ou bénéficiaient d'un autre droit ou autorisation leur permettant d'occuper légalement le territoire en vertu de la Loi sur les terres du domaine de l'État ou, selon le cas, de la Loi sur la conservation et la mise en valeur de la faune (L.R.Q., c. C-61.1), et qui voient leur droit d'occupation renouvelé ou reconduit aux mêmes conditions, sous réserve des changements possibles dans la tarification ;

b) qui, conformément à la loi, bénéficient d'une sous-location, d'une cession du bail ou du transfert d'un droit ou d'une autorisation, visés au paragraphe a, et qui voient leur droit d'occupation renouvelé ou reconduit aux mêmes conditions, sous réserve des changements possibles dans la tarification ;

c) qui se prévalent de la possibilité d'acquérir un terrain occupé légalement à la date de la prise d'effet du statut de protection de réserve projetée, en vertu de la Loi sur les terres du domaine de l'État.

3.12. 1^o Nul ne peut réaliser des activités d'aménagement forestier pour répondre à des besoins domestiques ou aux fins de maintenir la biodiversité, à moins d'être autorisé par le ministre et de réaliser ces activités conformément aux conditions qu'il fixe.

Les conditions de l'autorisation fixées par le ministre peuvent notamment porter sur les essences d'arbres ou d'arbustes, ainsi que la grosseur des tiges pouvant être coupées, les quantités autorisées et le lieu où ces activités peuvent être effectuées ;

2° Malgré le paragraphe 1°, sont exemptées de l'obligation de requérir une autorisation du ministre les personnes qui séjournent ou qui résident sur le territoire de la réserve projetée qui prélèvent le bois requis pour la réalisation d'un feu de camp en plein air.

Une autorisation du ministre n'est pas non plus requise pour le prélèvement de bois de chauffage pour répondre à des besoins domestiques dans les cas et aux conditions suivantes :

a) lorsque le prélèvement vise à approvisionner un camp de piégeage ou un abri sommaire dont la présence est permise sur le territoire de la réserve projetée :

i. si le prélèvement est réalisé par une personne en conformité avec les conditions du permis de récolte de bois de chauffage à des fins domestiques délivré par le ministre des Ressources naturelles et de la Faune en vertu de la Loi sur les forêts ;

ii. si la quantité de bois prélevé n'excède pas, par année, 7 m3 apparents ;

b) dans les autres cas :

i. si le prélèvement est réalisé à l'intérieur d'un secteur qui est retenu par le ministre des Ressources naturelles et de la Faune comme un secteur pouvant faire l'objet de la délivrance de permis de récolte de bois de chauffage à des fins domestiques en vertu de la Loi sur les forêts, et qui était déjà retenu par lui à ce titre à la date de prise d'effet du statut de protection de réserve projetée ;

ii. si le prélèvement est réalisé par une personne qui, à la date de la prise d'effet du statut de protection de réserve projetée ou dans l'une des 3 années précédentes, était titulaire d'un permis pour la récolte de bois de chauffage à des fins domestiques lui ayant permis d'en récolter sur le territoire de la réserve projetée ;

iii. si le prélèvement est réalisé par une personne en conformité avec les conditions du permis de récolte de bois de chauffage à des fins domestiques délivré par le ministre des Ressources naturelles et de la Faune en vertu de la Loi sur les forêts ;

3° Malgré le paragraphe 1°, aucune autorisation n'est requise d'une personne, autorisée par bail à occuper le territoire de la réserve projetée, conformément aux dispositions du présent plan, pour réaliser une activité d'aménagement forestier pour l'une des fins suivantes :

a) dégager les superficies permises, les entretenir ou effectuer les percées visuelles et les autres prélèvements semblables permis par les dispositions régissant la vente,

la location et l'octroi de droits immobiliers en vertu de la Loi sur les terres du domaine de l'État, y compris pour les voies d'accès, escaliers et autres sentiers permis en vertu de ces mêmes dispositions ;

b) dégager les espaces nécessaires à la mise en place ou au raccordement des lignes de distribution, installations et canalisations requises pour la fourniture d'eau, pour des installations sanitaires ou pour la fourniture d'électricité ou de services de télécommunications, ainsi que leurs entretien, réparation, reconstruction ou amélioration.

Cependant, lorsque les travaux visés au sous paragraphe b du paragraphe 3° sont effectués pour le compte ou sous la responsabilité d'une entreprise qui fournit l'un ou l'autre de ces services, leur réalisation, sauf les cas d'exemption prévus aux articles 3.13 et 3.15, est assujettie à une autorisation préalable du ministre ;

4° Malgré le paragraphe 1°, aucune autorisation n'est requise d'une personne pour réaliser une activité d'aménagement forestier pour maintenir une érablière et récolter des produits de l'érable en vue de répondre à ses besoins domestiques :

a) si l'activité est réalisée par une personne qui, à la date de la prise d'effet du statut de protection de réserve projetée ou dans l'une des 3 années précédentes, était titulaire d'un permis de culture et d'exploitation d'érablière, délivré par le ministre des Ressources naturelles et de la Faune en vertu de la Loi sur les forêts, lui ayant permis d'exercer ses activités d'acériculteur sur le territoire de la réserve projetée ;

b) si l'activité est réalisée à l'intérieur d'une zone qui, selon le permis obtenu, faisait déjà l'objet des activités d'acériculture à la date de prise d'effet du statut de protection de réserve projetée ou dans l'une des 3 années précédentes ;

c) si l'activité est réalisée par une personne en conformité avec les conditions du permis de culture et d'exploitation d'érablière délivré par le ministre des Ressources naturelles et de la Faune en vertu de la Loi sur les forêts.

§2.4 Exemptions d'autorisation

3.13. Malgré les dispositions qui précèdent, aucune autorisation n'est requise d'une personne pour la réalisation d'une activité ou d'une autre forme d'intervention sur le territoire de la réserve projetée s'il est urgent d'agir pour éviter qu'un préjudice ne soit causé à la santé ou à la sécurité de personnes ou afin de réparer ou de prévenir des dommages causés par une catastrophe réelle

ou appréhendée. La personne concernée doit cependant informer sans délai le ministre de l'activité ou de l'intervention réalisée par elle.

3.14. Les membres d'une communauté autochtone qui, à des fins alimentaires, rituelles ou sociales, réalisent une intervention ou pratiquent une activité sur le territoire de la réserve projetée sont exemptés de l'obligation de requérir une autorisation pour ce faire.

3.15. Malgré les dispositions qui précèdent, les activités ou les interventions suivantes, concernant le transport, la distribution ou la production d'électricité qui sont effectuées par la société Hydro-Québec (Société) ou par une autre personne pour son compte, peuvent être réalisées sans que ne soit obtenu au préalable une autorisation du ministre en vertu du présent plan :

1° les activités ou interventions requises sur le territoire de la réserve projetée pour compléter un projet dont la réalisation a déjà été autorisée expressément par le gouvernement et le ministre, ou seulement par ce dernier, conformément aux exigences de la Loi sur la qualité de l'environnement (L.R.Q., c. Q-2), si elles sont réalisées conformément aux autorisations délivrées ;

2° les activités ou interventions préalables à la préparation et au dépôt d'un rapport d'avant-projet, pour un projet dont une autorisation doit être obtenue en vertu de la Loi sur la qualité de l'environnement ;

3° les activités ou interventions liées à un projet qui requiert une autorisation préalable du ministre en vertu de la Loi sur la qualité de l'environnement, lorsque leur réalisation vise à répondre à une demande de précisions ou d'informations complémentaires adressée par le ministre à la Société, si ces activités et interventions sont effectuées en conformité avec la demande formulée ;

4° les activités ou interventions de la Société, dont les conditions de réalisation font l'objet d'un protocole conclu entre le ministre et la Société, et qui sont réalisées dans le respect de ces conditions.

La Société tient le ministre informé des différentes activités ou interventions visées par le présent article qu'elle projette réaliser avant de les effectuer sur le territoire de la réserve.

Pour l'application du présent article, les activités et interventions de la Société comprennent, entre autres, les études préliminaires, travaux d'analyse ou de recherche sur le terrain, les travaux requis pour l'étude et la vérification des impacts de corridors et de tracés de lignes de transport ou de distribution, les levés géologiques

ou géophysiques, les lignes d'arpentage, ainsi que l'ouverture et l'entretien de chemins d'accès, de construction ou de circulation pour la réalisation de ces travaux.

§2.5 Dispositions générales

3.16 La personne qui, pour son compte, celui d'un groupe ou pour plusieurs personnes, demande une autorisation au ministre est tenue de lui fournir les renseignements et documents qu'il lui précise en vue de permettre l'examen de la demande.

3.17 L'autorisation donnée par le ministre qui est de portée générale ou collective peut être communiquée par tout mode approprié auprès des personnes visées qui peuvent s'en prévaloir ou en bénéficier, y compris par un avis affiché ou par une signalisation appropriée au poste d'accueil ou à un autre endroit facilement accessible au public sur le territoire de la réserve projetée ; le ministre peut aussi en remettre un exemplaire à toute personne concernée.

§3. Activités régies par d'autres lois

Certaines activités susceptibles d'être exercées à l'intérieur de la réserve projetée sont également régies par d'autres dispositions législatives et réglementaires applicables, dont celles qui requièrent la délivrance d'un permis ou d'une autorisation ou le paiement de certains droits. L'exercice de certaines activités peut aussi être prohibé ou limité en vertu d'autres lois ou règlements applicables sur le territoire de la réserve projetée.

Dans les réserves projetées, un encadrement juridique particulier peut, notamment dans les domaines suivants, baliser les activités permises :

— Protection de l'environnement : mesures prévues en particulier par la Loi sur la qualité de l'environnement (L.R.Q., c. Q-2) et sa réglementation ;

— Espèces floristiques désignées menacées ou vulnérables : mesures interdisant notamment le prélèvement de ces espèces en vertu de la Loi sur les espèces menacées ou vulnérables (L.R.Q., c. E-12.01) ;

— Exploitation et conservation des ressources fauniques : mesures prévues par la Loi sur la conservation et la mise en valeur de la faune et sa réglementation (L.R.Q., c. C-61.1), dont les dispositions se rapportant aux pourvoiries et aux réserves de castor, ainsi que les mesures contenues dans les lois fédérales applicables, dont la réglementation sur les pêches ;

— Recherche archéologique : mesures prévues en particulier par la Loi sur les biens culturels (L.R.Q., c. B-4);

— Accès et droits fonciers liés au domaine de l'État : mesures prévues par la Loi sur les terres du domaine de l'État (L.R.Q., c. T-8.1) et la Loi sur le régime des eaux (L.R.Q., c. R-13);

— Circulation : mesures prévues en particulier par la Loi sur les terres du domaine de l'État (L.R.Q., c. T-8.1) ainsi que par la réglementation sur la circulation de véhicules motorisés dans certains milieux fragiles édictée en vertu de la Loi sur la qualité de l'environnement;

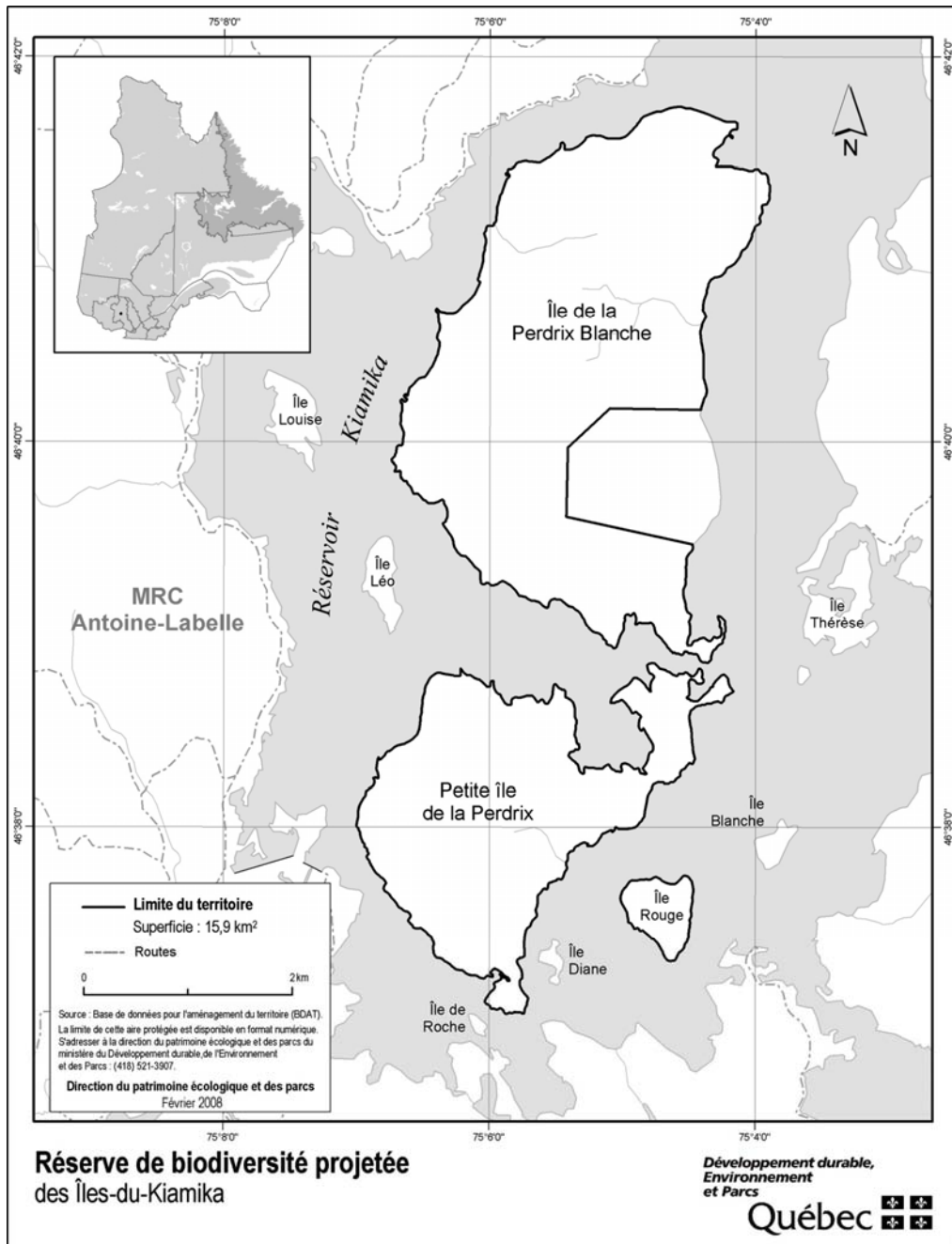
— Normes de construction et d'aménagement : mesures réglementaires adoptées par les autorités municipales régionales et locales en vertu des lois qui leur sont applicables.

4. Responsabilités de la ministre du Développement durable, de l'Environnement et des Parcs

La conservation et la gestion de la réserve de biodiversité projetée des Îles-du-Kiamika relèvent de la ministre du Développement durable, de l'Environnement et des Parcs. Elle veille notamment à la surveillance et au contrôle des activités qui peuvent s'y dérouler. Dans sa gestion, la ministre bénéficie de la collaboration et de la participation d'autres intervenants gouvernementaux qui détiennent des responsabilités spécifiques sur ce territoire ou à proximité de celui-ci, tel que le ministre des Ressources naturelles et de la Faune. L'exercice de leurs attributions tiendra notamment compte de la protection souhaitée pour ces milieux naturels et du statut de protection qui leur est maintenant accordé. Aucune mesure de conservation supplémentaire n'est, à ce stade-ci, envisagée. À l'égard du zonage, les objectifs de conservation pour la période de protection provisoire étant les mêmes sur l'ensemble du territoire, la réserve projetée n'est constituée que d'une seule zone de conservation.

ANNEXE 1

CARTE DE LA RÉSERVE DE BIODIVERSITÉ PROJETÉE DES ÎLES-DU-KIAMIKA



STRATÉGIE QUÉBÉCOISE SUR LES AIRES PROTÉGÉES



Réserve de biodiversité projetée du Lac-Dana

Plan de conservation



Avril 2008

1. Statut de protection et toponyme

Le statut de protection du territoire décrit ci-après est celui de réserve de biodiversité projetée, statut régi par la Loi sur la conservation du patrimoine naturel (L.R.Q. c. C-61.01).

Le statut de protection permanent envisagé est celui de «réserve de biodiversité», ce statut étant régi par la Loi sur la conservation du patrimoine naturel.

Le toponyme provisoire est: Réserve de biodiversité projetée du Lac-Dana. Le toponyme officiel sera déterminé lors de l'attribution d'un statut permanent de protection au territoire.

2. Plan et description

2.1. Situation géographique, limites et dimensions

Les limites et la localisation de la réserve de biodiversité projetée du Lac-Dana apparaissent au plan constituant l'annexe 1.

La réserve de biodiversité projetée du Lac-Dana se situe dans la région administrative du Nord-du-Québec, entre le 50°46' et le 51°0' de latitude nord et le 77°3' et le 77°27' de longitude ouest. Elle se localise à environ 115 kilomètres au nord-est de Matagami et à environ 97 kilomètres au sud-est du village cri de Waskaganish. Elle couvre une superficie de 347,4 km². Elle est à l'intérieur du territoire de la municipalité de la Baie James, laquelle est hors MRC.

2.2. Portrait écologique

La réserve de biodiversité projetée du Lac-Dana est située dans la province naturelle des Basses-terres de l'Abitibi et de la baie James. Plus précisément, elle est comprise dans la région naturelle de la dépression de Matagami et, à un niveau plus fin, dans l'ensemble physiographique de la plaine du lac Evans.

Ce territoire se présente sous la forme d'une plaine glaciaire occupée par des tourbières sur la grande majorité de son territoire (60 %). Ces dépôts organiques laissent place à des dépôts glacio-lacustre argilo-limoneux dans le secteur sud-est de la réserve de biodiversité projetée.

Ce paysage de plaine présente un relief ayant une faible variation altitudinale passant de 240 m à 307 m avec une altitude moyenne de 250 m. La réserve de biodiversité du lac-Dana protège des écosystèmes rares de palses boisées aux abords d'un des plus important lac

de la région, le lac Evans, connu comme une région fréquentée par le caribou forestier, espèce désignée vulnérable.

Cette réserve de biodiversité projetée s'installe dans le domaine de la pessière noire. Seulement quelques peuplements de pins gris se retrouvent au milieu du couvert forestier d'épinettes noires, au sud-est de la réserve, un secteur qui présente un paysage de moyennes collines. Aucune coupe forestière n'a encore affecté ce territoire. Ainsi, 50 % du couvert forestier en place est composé de vieilles pessières noires de 120 ans alors que la partie sud-est de la réserve présente 20 % de pessières de 50 ans et 30 % de jeunes peuplements inéquiens.

La réserve de biodiversité projetée fait partie du bassin versant de la rivière Broadback.

2.3. Occupations et usages du territoire

La réserve de biodiversité projetée est entièrement située dans le territoire de la réserve à castor de Nottaway et fait partie de la zone de chasse 22.

La réserve de biodiversité projetée est localisée dans des terres de catégorie III, en vertu de la Convention de la Baie-James et du Nord québécois et de la Loi sur le régime des terres dans les territoires de la Baie-James et du Nouveau-Québec (L.R.Q., c. R-13.1). Deux territoires de trappe de la communauté Crie de Nemaska divisent la réserve de biodiversité projetée. La totalité de ce territoire est sur un territoire administré selon les spécificités de l'Entente concernant une nouvelle relation entre le gouvernement du Québec et les Cris du Québec, signée en 2002.

3. Régime des activités

§1. Introduction

Les activités exercées à l'intérieur de la réserve projetée sont principalement régies par les dispositions de la Loi sur la conservation du patrimoine naturel.

Les dispositions de la présente section prévoient des interdictions additionnelles à celles déjà interdites par la loi et elles encadrent la réalisation de certaines activités permises de manière à mieux assurer la protection du milieu naturel dans le respect des principes de conservation et des autres objectifs de gestion des réserves projetées concernées. C'est ainsi que certaines activités sont notamment sujettes à une autorisation préalable du ministre et au respect des conditions fixées par lui pour

leur réalisation. Les activités permises et interdites envisagées pour la période qui fait suite à l'octroi d'un statut permanent par le gouvernement sont les mêmes en faisant les ajustements nécessaires pour tenir compte de l'application de l'article 46 de la loi.

Rappelons qu'en vertu de la Loi sur la conservation du patrimoine naturel, les principales activités interdites dans un territoire bénéficiant d'un statut de réserve de biodiversité ou aquatique projetée sont les suivantes :

- l'exploitation minière, gazière ou pétrolière ;
- l'aménagement forestier au sens de l'article 3 de la Loi sur les forêts (L.R.Q., c. F-4.1) ;
- l'exploitation des forces hydrauliques et toute production commerciale ou industrielle d'énergie.

Enfin, rappelons que les mesures prévues par la Loi sur la conservation du patrimoine naturel et par le présent plan s'appliquent sous réserve des dispositions des conventions visées par la Loi approuvant la Convention de la Baie James et du Nord québécois (L.R.Q., c. C-67) et par la Loi approuvant la Convention du Nord-Est québécois (L.R.Q., c. C-67.1).

§2. Interdictions, autorisations préalables et autres conditions d'exercice de certaines activités dans la réserve projetée

§2.1 Protection des ressources et du milieu naturel

3.1. Sous réserve de l'interdiction prévue au deuxième alinéa, nul ne peut implanter dans la réserve projetée, notamment par ensemencement, des spécimens ou individus d'espèces fauniques indigènes ou non indigènes au milieu, à moins de détenir une autorisation du ministre et de respecter les conditions qu'il fixe.

Nul ne peut ensemercer un cours d'eau ou un plan d'eau à des fins d'aquaculture, de pêche commerciale ou d'une autre fin commerciale.

À moins de détenir une autorisation du ministre et de respecter les conditions qu'il fixe, nul ne peut implanter dans la réserve projetée une espèce floristique non indigène à celle-ci.

En plus des caractéristiques et du nombre des espèces visées, avant de délivrer une autorisation en application du présent article, le ministre prend notamment en compte les risques de déséquilibre pour la biodiversité, l'importance de conserver les différents écosystèmes, les besoins des espèces qui y vivent, les besoins de réhabilitation de

milieux ou d'habitats dégradés au sein de la réserve projetée, de même que l'intérêt de réintroduire certaines espèces disparues.

3.2. Nul ne peut utiliser d'engrais ou de fertilisant dans la réserve projetée. Le compost à des fins domestiques est toutefois permis s'il est utilisé à une distance d'au moins 20 mètres d'un cours d'eau ou d'un plan d'eau mesurée à partir de la ligne des hautes eaux.

La ligne des hautes eaux s'entend de celle définie par la Politique de protection des rives, du littoral et des plaines inondables adoptée par le décret n° 468-2005 du 18 mai 2005.

3.3. À moins d'avoir été autorisé par le ministre et de réaliser l'activité conformément aux conditions qu'il fixe, nul ne peut :

1° intervenir dans un milieu humide, dont un marais, un marécage ou une tourbière ;

2° modifier le drainage naturel ou le régime hydrique de la réserve, notamment en y créant ou en y aménageant des cours d'eau ou des plans d'eau ;

3° creuser, remblayer, obstruer ou détourner tout cours d'eau ou plan d'eau ;

4° réaliser l'installation ou mettre en place toute construction, infrastructure ou tout nouvel ouvrage dans le lit, les rives ou la plaine inondable d'un cours d'eau ou un plan d'eau ; aucune autorisation n'est toutefois requise pour les ouvrages mineurs — quai ou plate-forme, abris de bateau — dont la mise en place est réalisée à des fins privées et peut s'effectuer gratuitement en vertu de l'article 2 du Règlement sur le domaine hydrique de l'État édicté par le décret n° 81-2003 du 29 janvier 2003 ;

5° réaliser une activité autre que celles visées par les paragraphes précédents qui est susceptible de dégrader le lit ou les rives d'un plan d'eau ou d'un cours d'eau ou d'altérer directement et substantiellement la qualité ou les caractéristiques biochimiques de milieux aquatiques, riverains ou humides de la réserve projetée, entre autres, en y déchargeant ou déversant tout déchet ou toute substance polluante ;

6° réaliser des travaux d'aménagement du sol, y compris tout enfouissement, terrassement, enlèvement ou déplacement de matériaux de surface ou du couvert végétal, à quelque fin que ce soit, dont les aménagements récréo-touristiques comme la réalisation de sentiers ;

7° réaliser l'installation ou mettre en place toute construction, infrastructure ou tout nouvel ouvrage ;

8° effectuer la reconstruction ou la démolition d'une construction, d'une infrastructure ou d'un ouvrage ;

9° réaliser une activité susceptible de dégrader sévèrement le sol, une formation géologique ou d'endommager le couvert végétal, entre autres, en effectuant du décapage, le creusage de tranchée ou des excavations, aucune autorisation n'étant toutefois requise pour le prélèvement de stéatite par un bénéficiaire au sens de l'article 1 de la Loi sur le régime des terres dans les territoires de la Baie-James et du Nouveau-Québec (L.R.Q., c. R-13.1) ;

10° utiliser un pesticide, aucune autorisation n'étant toutefois requise pour l'utilisation d'un insectifuge à des fins personnelles ;

11° réaliser des activités éducatives ou de recherche, lorsqu'elles sont susceptibles d'endommager ou de perturber de façon substantielle le milieu naturel, notamment par la nature ou l'importance des échantillons prélevés ou par le caractère invasif de la méthode ou du procédé employé ;

12° réaliser une compétition sportive, un tournoi, un rallye ou un évènement similaire, lorsque le nombre de personnes susceptibles d'y participer et d'accéder en même temps au territoire de la réserve projetée est de plus de 15 personnes ; aucune autorisation ne peut toutefois être délivrée par le ministre dans le cas où l'activité en cause implique le passage de véhicules motorisés, à moins qu'il ne lui ait été démontré l'impossibilité d'organiser ailleurs l'activité ou les contraintes sévères empêchant le contournement du territoire de la réserve projetée.

Les conditions d'autorisation fixées par le ministre peuvent notamment porter sur la localisation de l'activité autorisée, les méthodes employées, les superficies qui peuvent être dégagées ou déboisées, les types de matériaux pouvant être utilisés, dont ceux prélevés sur le territoire, ainsi que la présence d'ouvrages ou d'installations accessoires. Elles peuvent notamment aussi prévoir l'exigence de réaliser un suivi périodique ou de produire au ministre un rapport, entre autres, pour les résultats obtenus dans le cadre d'une recherche visée au paragraphe 11° du premier alinéa.

3.4. Malgré les paragraphes 6°, 7°, 8° et 9° du premier alinéa de l'article 3.3, aucune autorisation n'est requise pour réaliser des travaux mentionnés au paragraphe 1° du présent article lorsque les exigences du paragraphe 2° sont respectées.

1° Les travaux visent :

a) l'entretien, la réparation ou l'amélioration de toute construction, infrastructure ou de tout ouvrage, dont un camp, un chalet, un chemin ou un sentier, y compris une installation qui leur est accessoire, comme un belvédère ou un escalier ;

b) la construction ou la mise en place :

i. d'une dépendance ou d'une installation accessoire à un camp de piégeage, un abri sommaire, un refuge ou un chalet, dont un cabanon, un puits, une prise d'eau ou des installations sanitaires ;

ii. d'un camp de piégeage, d'un abri sommaire, d'un refuge ou d'un chalet lorsque, à la date de la prise d'effet du statut de réserve projetée, un tel bâtiment était permis dans le cadre du droit d'usage ou d'occupation octroyé, mais n'avait pas encore été réalisé ;

c) la démolition ou la reconstruction d'un camp de piégeage, d'un abri sommaire, d'un refuge ou d'un chalet, y compris une dépendance ou une installation accessoire à une telle construction, dont un cabanon, un puits, une prise d'eau ou des installations sanitaires.

2° Les travaux sont réalisés dans le respect de ce qui suit :

a) les travaux visent une construction, une infrastructure ou un ouvrage dont la présence est permise sur le territoire de la réserve projetée ;

b) les travaux sont effectués à l'intérieur de la superficie du terrain ou de l'emprise qui fait l'objet du droit d'usage ou d'occupation dans la réserve projetée, que ce droit résulte d'un bail, d'une servitude ou d'une autre forme de titre, de permis ou d'autorisation ;

c) la nature des travaux ou des éléments mis en place par ceux-ci n'auront pas pour effet de porter la surface de terrain qu'il est permis de maintenir déboisée au-delà des limites permises par les dispositions applicables à la vente, la location et l'octroi de droits immobiliers en vertu de la Loi sur les terres du domaine de l'État (L.R.Q., c. T-8.1) et, le cas échéant, des limites prévues dans le cadre d'une autorisation délivrée en lien avec cette construction, cet ouvrage ou cette infrastructure ;

d) les travaux sont réalisés conformément aux prescriptions de tout permis ou autorisation délivré pour ceux-ci ou en lien avec la construction, l'infrastructure ou l'ouvrage auxquels ils se rapportent, ainsi que dans le respect des mesures législatives et réglementaires applicables.

Pour l'application du présent article, les travaux de réparation et d'amélioration comprennent les travaux pour le remplacement ou la mise en place d'ouvrages ou d'installations dans le but de se conformer aux exigences d'une réglementation environnementale.

3.5. Nul ne peut enfouir, abandonner ou déposer des déchets, de la neige ou d'autres matières résiduelles, si ce n'est dans les poubelles, les installations ou les sites prévus par le ministre ou ailleurs, avec l'autorisation du ministre et conformément aux conditions qu'il fixe.

Malgré le premier alinéa, aucune autorisation n'est requise à l'égard d'une pourvoirie pour utiliser une installation ou un site d'élimination, en conformité avec la Loi sur la qualité de l'environnement et sa réglementation, lorsqu'elle l'utilisait déjà à la date de la prise d'effet du statut de protection de réserve projetée.

§2.2 Règles de conduite des usagers

3.6. Toute personne qui séjourne, pratique une activité ou circule sur le territoire de la réserve projetée est tenue de garder les lieux dans un état satisfaisant et, avant de les quitter, de les remettre autant que possible dans leur état naturel.

3.7. Toute personne qui fait un feu de camp est tenue de s'assurer :

1° que l'endroit où le feu doit être allumé a été préalablement dégagé dans un rayon suffisant pour empêcher le feu de se propager, notamment par l'enlèvement sur la surface visée des branches, broussailles, feuilles sèches ou autres matériaux combustibles ;

2° du maintien d'une personne sur les lieux, pour surveiller le feu ;

3° de l'extinction complète du feu avant de quitter les lieux.

3.8. Il est interdit dans la réserve projetée :

1° de faire du bruit de façon excessive ;

2° de se conduire ou de se comporter d'une façon qui dérange indûment les autres usagers ou les empêche de jouir des lieux ;

3° de harceler la faune sauvage.

Pour l'application des paragraphes 1° et 2° du premier alinéa, sont considérés excessifs ou indus les agissements qui sont de nature à perturber de façon substantielle d'autres personnes et qui constituent des conditions

inusitées ou anormales de la réalisation d'une activité ou de l'utilisation permise d'un bien, d'un appareil ou d'un instrument sur le territoire de la réserve projetée.

3.9. À moins d'avoir été autorisé par le ministre et de se conformer aux conditions fixées, nul ne peut avoir accès, réaliser une activité ou circuler avec un véhicule dans un secteur donné de la réserve projetée, lorsque la signalisation mise en place par le ministre restreint cet accès, cette circulation ou la réalisation de certaines activités en vue de préserver le public d'un danger ou pour éviter de mettre en péril la faune, la flore ou d'autres composantes du milieu naturel.

3.10. Nul ne peut détruire, enlever, déplacer ou endommager les affiches, les écriteaux, les avis ou les autres formes de signalisation apposés par le ministre sur le site de la réserve projetée.

§2.3 Activités diverses sujettes à autorisation

3.11. Nul ne peut occuper ou utiliser un même emplacement de la réserve projetée pendant une période de plus de 90 jours dans la même année, à moins d'y être autorisé par le ministre et de respecter les conditions qu'il fixe.

1° pour l'application du premier alinéa :

a) l'occupation ou l'utilisation d'un emplacement s'entend notamment du fait :

i. de séjourner ou de s'établir sur la réserve projetée, entre autres à des fins de villégiature ;

ii. d'y installer un campement ou un abri ;

iii. d'y installer, d'y enfouir ou d'y laisser tout bien, dont un équipement, un appareil ou un véhicule ;

b) l'expression « même emplacement » comprend tout autre emplacement situé dans un rayon de 1 kilomètre de cet emplacement ;

2° Malgré le premier alinéa, aucune autorisation n'est requise des personnes :

a) qui, à la date de la prise d'effet du statut de protection de réserve projetée, étaient parties à un bail ou bénéficiaient d'un autre droit ou autorisation leur permettant d'occuper légalement le territoire en vertu de la Loi sur les terres du domaine de l'État ou, selon le cas, de la Loi sur la conservation et la mise en valeur de la faune (L.R.Q., c. C-61.1), et qui voient leur droit d'occupation renouvelé ou reconduit aux mêmes conditions, sous réserve des changements possibles dans la tarification ;

b) qui, conformément à la loi, bénéficient d'une sous-location, d'une cession du bail ou du transfert d'un droit ou d'une autorisation, visés au paragraphe a, et qui voient leur droit d'occupation renouvelé ou reconduit aux mêmes conditions, sous réserve des changements possibles dans la tarification;

c) qui se prévalent de la possibilité d'acquérir un terrain occupé légalement à la date de la prise d'effet du statut de protection de réserve projetée, en vertu de la Loi sur les terres du domaine de l'État.

3.12. 1^o Nul ne peut réaliser des activités d'aménagement forestier pour répondre à des besoins domestiques ou aux fins de maintenir la biodiversité, à moins d'être autorisé par le ministre et de réaliser ces activités conformément aux conditions qu'il fixe.

Les conditions de l'autorisation fixées par le ministre peuvent notamment porter sur les essences d'arbres ou d'arbustes, ainsi que la grosseur des tiges pouvant être coupées, les quantités autorisées et le lieu où ces activités peuvent être effectuées;

2^o Malgré le paragraphe 1^o, sont exemptées de l'obligation de requérir une autorisation du ministre les personnes qui séjournent ou qui résident sur le territoire de la réserve projetée qui prélèvent le bois requis pour la réalisation d'un feu de camp en plein air.

Une autorisation du ministre n'est pas non plus requise pour le prélèvement de bois de chauffage pour répondre à des besoins domestiques dans les cas et aux conditions suivantes :

a) lorsque le prélèvement vise à approvisionner un camp de piégeage ou un abri sommaire dont la présence est permise sur le territoire de la réserve projetée :

i. si le prélèvement est réalisé par une personne en conformité avec les conditions du permis de récolte de bois de chauffage à des fins domestiques délivré par le ministre des Ressources naturelles et de la Faune en vertu de la Loi sur les forêts ;

ii. si la quantité de bois prélevé n'excède pas, par année, 7 m³ apparents ;

b) dans les autres cas :

i. si le prélèvement est réalisé à l'intérieur d'un secteur qui est retenu par le ministre des Ressources naturelles et de la Faune comme un secteur pouvant faire l'objet de la délivrance de permis de récolte de bois de chauffage à des fins domestiques en vertu de la Loi sur les forêts, et qui était déjà retenu par lui à ce titre à la date de prise d'effet du statut de protection de réserve projetée ;

ii. si le prélèvement est réalisé par une personne qui, à la date de la prise d'effet du statut de protection de réserve projetée ou dans l'une des 3 années précédentes, était titulaire d'un permis pour la récolte de bois de chauffage à des fins domestiques lui ayant permis d'en récolter sur le territoire de la réserve projetée ;

iii. si le prélèvement est réalisé par une personne en conformité avec les conditions du permis de récolte de bois de chauffage à des fins domestiques délivré par le ministre des Ressources naturelles et de la Faune en vertu de la Loi sur les forêts ;

3^o Malgré le paragraphe 1^o, aucune autorisation n'est requise d'une personne, autorisée par bail à occuper le territoire de la réserve projetée, conformément aux dispositions du présent plan, pour réaliser une activité d'aménagement forestier pour l'une des fins suivantes :

a) dégager les superficies permises, les entretenir ou effectuer les percées visuelles et les autres prélèvements semblables permis par les dispositions régissant la vente, la location et l'octroi de droits immobiliers en vertu de la Loi sur les terres du domaine de l'État, y compris pour les voies d'accès, escaliers et autres sentiers permis en vertu de ces mêmes dispositions ;

b) dégager les espaces nécessaires à la mise en place ou au raccordement des lignes de distribution, installations et canalisations requises pour la fourniture d'eau, pour des installations sanitaires ou pour la fourniture d'électricité ou de services de télécommunications, ainsi que leurs entretien, réparation, reconstruction ou amélioration.

Cependant, lorsque les travaux visés au sous paragraphe b du paragraphe 3^o sont effectués pour le compte ou sous la responsabilité d'une entreprise qui fournit l'un ou l'autre de ces services, leur réalisation, sauf les cas d'exemption prévus aux articles 3.13 et 3.15, est assujettie à une autorisation préalable du ministre ;

4^o Malgré le paragraphe 1^o, aucune autorisation n'est requise d'une personne pour réaliser une activité d'aménagement forestier pour maintenir une érablière et récolter des produits de l'érable en vue de répondre à ses besoins domestiques :

a) si l'activité est réalisée par une personne qui, à la date de la prise d'effet du statut de protection de réserve projetée ou dans l'une des 3 années précédentes, était titulaire d'un permis de culture et d'exploitation d'érablière, délivré par le ministre des Ressources naturelles et de la Faune en vertu de la Loi sur les forêts, lui ayant permis d'exercer ses activités d'acériculteur sur le territoire de la réserve projetée ;

b) si l'activité est réalisée à l'intérieur d'une zone qui, selon le permis obtenu, faisait déjà l'objet des activités d'acériculture à la date de prise d'effet du statut de protection de réserve projetée ou dans l'une des 3 années précédentes;

c) si l'activité est réalisée par une personne en conformité avec les conditions du permis de culture et d'exploitation d'érablière délivré par le ministre des Ressources naturelles et de la Faune en vertu de la Loi sur les forêts.

§2.4 Exemptions d'autorisation

3.13. Malgré les dispositions qui précèdent, aucune autorisation n'est requise d'une personne pour la réalisation d'une activité ou d'une autre forme d'intervention sur le territoire de la réserve projetée s'il est urgent d'agir pour éviter qu'un préjudice ne soit causé à la santé ou à la sécurité de personnes ou afin de réparer ou de prévenir des dommages causés par une catastrophe réelle ou appréhendée. La personne concernée doit cependant informer sans délai le ministre de l'activité ou de l'intervention réalisée par elle.

3.14. Les membres d'une communauté autochtone qui, à des fins alimentaires, rituelles ou sociales, réalisent une intervention ou pratiquent une activité sur le territoire de la réserve projetée sont exemptés de l'obligation de requérir une autorisation pour ce faire.

Il est entendu que les dispositions du présent plan s'appliquent également sous réserve des exemptions d'autorisation et des autres dispositions prévues par la Loi sur les droits de chasse et de pêche dans les territoires de la Baie James et du Nouveau-Québec (L.R.Q., c. D-13.1).

3.15. Malgré les dispositions qui précèdent, les activités ou les interventions suivantes, concernant le transport, la distribution ou la production d'électricité qui sont effectuées par la société Hydro-Québec (Société) ou par une autre personne pour son compte, peuvent être réalisées sans que ne soit obtenu au préalable une autorisation du ministre en vertu du présent plan :

1° les activités ou interventions requises sur le territoire de la réserve projetée pour compléter un projet dont la réalisation a déjà été autorisée expressément par le gouvernement et le ministre, ou seulement par ce dernier, conformément aux exigences de la Loi sur la qualité de l'environnement (L.R.Q., c. Q-2), si elles sont réalisées conformément aux autorisations délivrées;

2° les activités ou interventions préalables à la préparation et au dépôt d'un rapport d'avant-projet, pour un projet dont une autorisation doit être obtenue en vertu de la Loi sur la qualité de l'environnement;

3° les activités ou interventions liées à un projet qui requiert une autorisation préalable du ministre en vertu de la Loi sur la qualité de l'environnement, lorsque leur réalisation vise à répondre à une demande de précisions ou d'informations complémentaires adressée par le ministre à la Société, si ces activités et interventions sont effectuées en conformité avec la demande formulée;

4° les activités ou interventions de la Société, dont les conditions de réalisation font l'objet d'un protocole conclu entre le ministre et la Société, et qui sont réalisées dans le respect de ces conditions.

La Société tient le ministre informé des différentes activités ou interventions visées par le présent article qu'elle projette réaliser avant de les effectuer sur le territoire de la réserve.

Pour l'application du présent article, les activités et interventions de la Société comprennent, entre autres, les études préliminaires, travaux d'analyse ou de recherche sur le terrain, les travaux requis pour l'étude et la vérification des impacts de corridors et de tracés de lignes de transport ou de distribution, les levés géologiques ou géophysiques, les lignes d'arpentage, ainsi que l'ouverture et l'entretien de chemins d'accès, de construction ou de circulation pour la réalisation de ces travaux.

§2.5 Dispositions générales

3.16 La personne qui, pour son compte, celui d'un groupe ou pour plusieurs personnes, demande une autorisation au ministre est tenue de lui fournir les renseignements et documents qu'il lui précise en vue de permettre l'examen de la demande.

3.17 L'autorisation donnée par le ministre qui est de portée générale ou collective peut être communiquée par tout mode approprié auprès des personnes visées qui peuvent s'en prévaloir ou en bénéficier, y compris par un avis affiché ou par une signalisation appropriée au poste d'accueil ou à un autre endroit facilement accessible au public sur le territoire de la réserve projetée; le ministre peut aussi en remettre un exemplaire à toute personne concernée.

§3. Activités régies par d'autres lois

Certaines activités susceptibles d'être exercées à l'intérieur de la réserve projetée sont également régies par d'autres dispositions législatives et réglementaires applicables, dont celles qui requièrent la délivrance d'un permis ou d'une autorisation ou le paiement de certains droits. L'exercice de certaines activités peut aussi être prohibé ou limité en vertu d'autres lois ou règlements applicables sur le territoire de la réserve projetée.

Dans les réserves projetées, un encadrement juridique particulier peut, notamment dans les domaines suivants, baliser les activités permises :

— Protection de l'environnement : mesures prévues en particulier par la Loi sur la qualité de l'environnement (L.R.Q., c. Q-2) et sa réglementation ;

— Espèces floristiques désignées menacées ou vulnérables : mesures interdisant notamment le prélèvement de ces espèces en vertu de la Loi sur les espèces menacées ou vulnérables (L.R.Q., c. E-12.01) ;

— Exploitation et conservation des ressources fauniques : mesures prévues par la Loi sur la conservation et la mise en valeur de la faune et sa réglementation (L.R.Q., c. C-61.1), dont les dispositions se rapportant aux pourvoies et aux réserves de castor, ainsi que les mesures contenues dans les lois fédérales applicables, dont la réglementation sur les pêches ; dans les régions nordiques : mesures particulières prévues par la Loi sur les droits de chasse et de pêche dans les territoires de la Baie James et du Nouveau-Québec (L.R.Q., c. D-13.1) ;

— Recherche archéologique : mesures prévues en particulier par la Loi sur les biens culturels (L.R.Q., c. B-4) ;

— Accès et droits fonciers liés au domaine de l'État : mesures prévues par la Loi sur les terres du domaine de l'État (L.R.Q., c. T-8.1) et la Loi sur le régime des eaux (L.R.Q., c. R-13) et, dans les régions nordiques, la Loi sur le régime des terres dans les territoires de la Baie James et du Nouveau-Québec (L.R.Q., c. R-13.1) ;

— Circulation : mesures prévues en particulier par la Loi sur les terres du domaine de l'État (L.R.Q., c. T-8.1) ainsi que par la réglementation sur la circulation de véhicules motorisés dans certains milieux fragiles édictée en vertu de la Loi sur la qualité de l'environnement ;

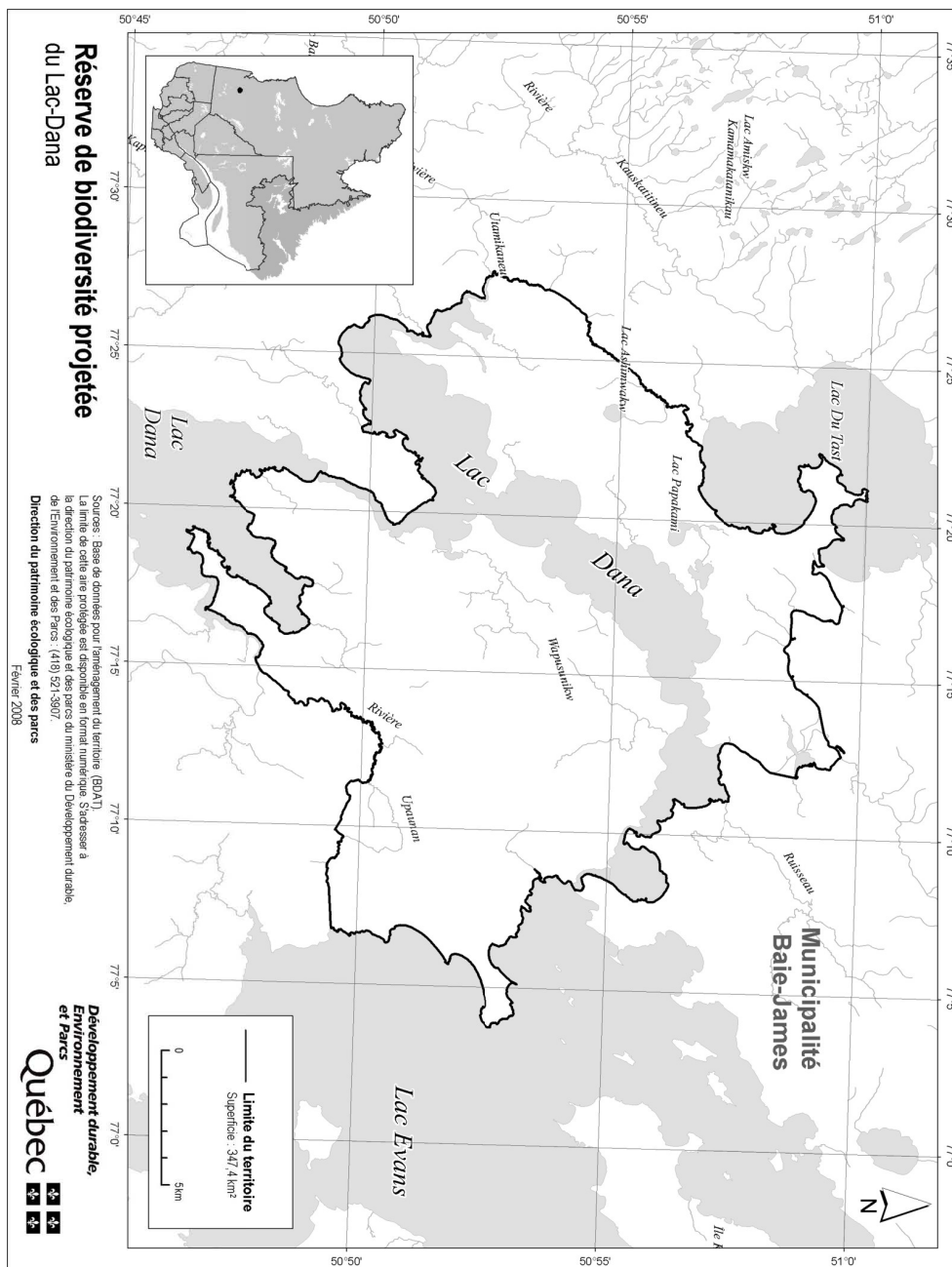
— Normes de construction et d'aménagement : mesures réglementaires adoptées par les autorités municipales régionales et locales en vertu des lois qui leur sont applicables.

4. Responsabilités de la ministre du Développement durable, de l'Environnement et des Parcs

La conservation et la gestion de la réserve de biodiversité projetée du Lac-Dana relèvent de la ministre du Développement durable, de l'Environnement et des Parcs. Elle veille notamment à la surveillance et au contrôle des activités qui peuvent s'y dérouler. Dans sa gestion, la ministre bénéficie de la collaboration et de la participation d'autres intervenants gouvernementaux qui détiennent des responsabilités spécifiques sur ce territoire ou à proximité de celui-ci, tel que le ministre des Ressources naturelles et de la Faune. L'exercice de leurs attributions tiendra notamment compte de la protection souhaitée pour ces milieux naturels et du statut de protection qui leur est maintenant accordé. Aucune mesure de conservation supplémentaire n'est, à ce stade-ci, envisagée. À l'égard du zonage, les objectifs de conservation pour la période de protection provisoire étant les mêmes sur l'ensemble du territoire, la réserve projetée n'est constituée que d'une seule zone de conservation.

ANNEXE 1

CARTE DE LA RÉSERVE DE BIODIVERSITÉ PROJÉTÉE DU LAC-DANA



STRATÉGIE QUÉBÉCOISE SUR LES AIRES PROTÉGÉES



**Réserve de
biodiversité
projetée des
Basses-
Collines-du-
Lac-Coucou**

Plan de conservation

Avril 2008

1. Statut de protection et toponyme

Le statut de protection du territoire décrit ci-après est celui de réserve de biodiversité projetée, statut régi par la Loi sur la conservation du patrimoine naturel (L.R.Q. c. C-61.01).

Le statut de protection permanent envisagé est celui de «réserve de biodiversité», ce statut étant régi par la Loi sur la conservation du patrimoine naturel.

Le toponyme provisoire est «Réserve de biodiversité projetée des Basses-Collines-du-Lac-Coucou». Le toponyme officiel sera déterminé lors de l'attribution d'un statut permanent de protection au territoire.

2. Plan et description

2.1. Situation géographique, limites et dimensions

Les limites et la localisation de la réserve de biodiversité projetée des Basses-Collines-du-Lac-Coucou apparaissent au plan constituant l'annexe 1.

La réserve de biodiversité projetée des Basses-Collines-du-Lac-Coucou se situe dans la région administrative de la Mauricie, entre le 47°38' et le 47°48' de latitude nord et le 73°43' et le 73°55' de longitude ouest. Elle se localise à moins de 15 km au sud de la communauté attikamek de Wemotaci et à environ 80 km au nord-ouest de La Tuque. Elle couvre une superficie de 177,6 km². Elle est située dans le territoire de la Ville de La Tuque, qui détient des compétences de MRC.

2.2. Portrait écologique

La réserve de biodiversité projetée des Basses-Collines-du-Lac-Coucou est située dans la province naturelle des Laurentides méridionales et plus précisément dans la région naturelle de la Dépression de La Tuque, dans l'ensemble physiographique des Basses collines du lac Bob Grant et dans le district écologique des Buttes du lac Coucou.

Localisée dans un secteur de buttes de till mince, la réserve protège aussi une petite dépression sableuse d'origine fluvioglaciaire. Ce paysage de buttes s'inscrit dans un relief prononcé dont l'altitude varie de 355 à 600 m avec une moyenne d'environ 425 m. Trois types de roches constituent le sous-sol de ce territoire appartenant à la province géologique du Grenville, soit des granitoïdes, du granite et du gneiss granitique et tonalitique.

Située à la confluence de deux types de climat, la réserve est influencée par un climat subpolaire, humide à moyenne saison de croissance et par un climat subpolaire doux, sub-humide à longue saison de croissance. Cependant, elle est entièrement située dans le domaine bioclimatique de la sapinière à bouleau jaune, mais tout prêt de la zone de transition avec la sapinière à bouleau blanc.

Majoritairement composé de jeunes peuplements, le couvert forestier offre quelques secteurs de forêts d'âge moyen et de rares peuplements matures dans les secteurs peu accessibles. Le territoire est principalement occupé par des hêtraies à bouleau blanc alors que les sommets des basses collines sont dominés par des pessières à épinette noire. Le pin gris s'installe dans la petite plaine sableuse. On trouve à quelques endroits des peuplements de bouleau jaune et des peuplements de sapin baumier.

La réserve de biodiversité projetée fait partie du bassin versant de la rivière Manouane.

La réserve comporte un habitat d'une espèce de vertébré désigné vulnérable, soit *Haliaeetus leucocephalus*.

2.3. Occupations et usages du territoire

Ce territoire compte 23 baux de villégiature. Une partie de l'extrémité ouest de la réserve se superpose à la ZEC Frémont.

Elle fait partie de l'unité de gestion des animaux à fourrure 32 et de la zone de chasse 26-O.

Il s'agit d'un territoire occupé par beaucoup d'anciens chemins forestiers et de chemins d'accès à la villégiature.

La réserve de biodiversité projetée des Basses-Collines-du-Lac-Coucou est située dans la réserve à castor Abitibi, dans laquelle la communauté atikamekw de Wemotaci bénéficie de droits particuliers au regard de la chasse et du piégeage des animaux à fourrure.

3. Régime des activités

§1. Introduction

Les activités exercées à l'intérieur de la réserve projetée sont principalement régies par les dispositions de la Loi sur la conservation du patrimoine naturel.

Les dispositions de la présente section prévoient des interdictions additionnelles à celles déjà interdites par la loi et elles encadrent la réalisation de certaines activités permises de manière à mieux assurer la protection du milieu naturel dans le respect des principes de conservation et des autres objectifs de gestion des réserves projetées concernées. C'est ainsi que certaines activités sont notamment sujettes à une autorisation préalable du ministre et au respect des conditions fixées par lui pour leur réalisation. Les activités permises et interdites envisagées pour la période qui fait suite à l'octroi d'un statut permanent par le gouvernement sont les mêmes en faisant les ajustements nécessaires pour tenir compte de l'application de l'article 46 de la loi.

Rappelons qu'en vertu de la Loi sur la conservation du patrimoine naturel, les principales activités interdites dans un territoire bénéficiant d'un statut de réserve de biodiversité ou aquatique projetée sont les suivantes :

- l'exploitation minière, gazière ou pétrolière ;
- l'aménagement forestier au sens de l'article 3 de la Loi sur les forêts (L.R.Q., c. F-4.1) ;
- l'exploitation des forces hydrauliques et toute production commerciale ou industrielle d'énergie.

§2. Interdictions, autorisations préalables et autres conditions d'exercice de certaines activités dans la réserve projetée

§2.1 Protection des ressources et du milieu naturel

3.1. Sous réserve de l'interdiction prévue au deuxième alinéa, nul ne peut implanter dans la réserve projetée, notamment par ensemencement, des spécimens ou individus d'espèces fauniques indigènes ou non indigènes au milieu, à moins de détenir une autorisation du ministre et de respecter les conditions qu'il fixe.

Nul ne peut ensemer un cours d'eau ou un plan d'eau à des fins d'aquaculture, de pêche commerciale ou d'une autre fin commerciale.

À moins de détenir une autorisation du ministre et de respecter les conditions qu'il fixe, nul ne peut implanter dans la réserve projetée une espèce floristique non indigène à celle-ci.

En plus des caractéristiques et du nombre des espèces visées, avant de délivrer une autorisation en application du présent article, le ministre prend notamment en compte les risques de déséquilibre pour la biodiversité, l'importance de conserver les différents écosystèmes, les besoins des espèces qui y vivent, les besoins de réhabilitation de

milieux ou d'habitats dégradés au sein de la réserve projetée, de même que l'intérêt de réintroduire certaines espèces disparues.

3.2. Nul ne peut utiliser d'engrais ou de fertilisant dans la réserve projetée. Le compost à des fins domestiques est toutefois permis s'il est utilisé à une distance d'au moins 20 mètres d'un cours d'eau ou d'un plan d'eau mesurée à partir de la ligne des hautes eaux.

La ligne des hautes eaux s'entend de celle définie par la Politique de protection des rives, du littoral et des plaines inondables adoptée par le décret n° 468-2005 du 18 mai 2005.

3.3. À moins d'avoir été autorisé par le ministre et de réaliser l'activité conformément aux conditions qu'il fixe, nul ne peut :

1° intervenir dans un milieu humide, dont un marais, un marécage ou une tourbière ;

2° modifier le drainage naturel ou le régime hydrique de la réserve, notamment en y créant ou en y aménageant des cours d'eau ou des plans d'eau ;

3° creuser, remblayer, obstruer ou détourner tout cours d'eau ou plan d'eau ;

4° réaliser l'installation ou mettre en place toute construction, infrastructure ou tout nouvel ouvrage dans le lit, les rives ou la plaine inondable d'un cours d'eau ou un plan d'eau ; aucune autorisation n'est toutefois requise pour les ouvrages mineurs — quai ou plate-forme, abris de bateau — dont la mise en place est réalisée à des fins privées et peut s'effectuer gratuitement en vertu de l'article 2 du Règlement sur le domaine hydrique de l'État édicté par le décret n° 81-2003 du 29 janvier 2003 ;

5° réaliser une activité autre que celles visées par les paragraphes précédents qui est susceptible de dégrader le lit ou les rives d'un plan d'eau ou d'un cours d'eau ou d'altérer directement et substantiellement la qualité ou les caractéristiques biochimiques de milieux aquatiques, riverains ou humides de la réserve projetée, entre autres, en y déchargeant ou déversant tout déchet ou toute substance polluante ;

6° réaliser des travaux d'aménagement du sol, y compris tout enfouissement, terrassement, enlèvement ou déplacement de matériaux de surface ou du couvert végétal, à quelque fin que ce soit, dont les aménagements récréo-touristiques comme la réalisation de sentiers ;

7° réaliser l'installation ou mettre en place toute construction, infrastructure ou tout nouvel ouvrage ;

8° effectuer la reconstruction ou la démolition d'une construction, d'une infrastructure ou d'un ouvrage ;

9° réaliser une activité susceptible de dégrader sévèrement le sol, une formation géologique ou d'endommager le couvert végétal, entre autres, en effectuant du décapage, le creusage de tranchée ou des excavations ;

10° utiliser un pesticide, aucune autorisation n'étant toutefois requise pour l'utilisation d'un insectifuge à des fins personnelles ;

11° réaliser des activités éducatives ou de recherche, lorsqu'elles sont susceptibles d'endommager ou de perturber de façon substantielle le milieu naturel, notamment par la nature ou l'importance des échantillons prélevés ou par le caractère invasif de la méthode ou du procédé employé ;

12° réaliser une compétition sportive, un tournoi, un rallye ou un événement similaire, lorsque le nombre de personnes susceptibles d'y participer et d'accéder en même temps au territoire de la réserve projetée est de plus de 15 personnes ; aucune autorisation ne peut toutefois être délivrée par le ministre dans le cas où l'activité en cause implique le passage de véhicules motorisés, à moins qu'il ne lui ait été démontré l'impossibilité d'organiser ailleurs l'activité ou les contraintes sévères empêchant le contournement du territoire de la réserve projetée.

Les conditions d'autorisation fixées par le ministre peuvent notamment porter sur la localisation de l'activité autorisée, les méthodes employées, les superficies qui peuvent être dégagées ou déboisées, les types de matériaux pouvant être utilisés, dont ceux prélevés sur le territoire, ainsi que la présence d'ouvrages ou d'installations accessoires. Elles peuvent notamment aussi prévoir l'exigence de réaliser un suivi périodique ou de produire au ministre un rapport, entre autres, pour les résultats obtenus dans le cadre d'une recherche visée au paragraphe 11° du premier alinéa.

3.4. Malgré les paragraphes 6°, 7°, 8° et 9° du premier alinéa de l'article 3.3, aucune autorisation n'est requise pour réaliser des travaux mentionnés au paragraphe 1° du présent article lorsque les exigences du paragraphe 2° sont respectées.

1° Les travaux visent :

a) l'entretien, la réparation ou l'amélioration de toute construction, infrastructure ou de tout ouvrage, dont un camp, un chalet, un chemin ou un sentier, y compris une installation qui leur est accessoire, comme un belvédère ou un escalier ;

b) la construction ou la mise en place :

i. d'une dépendance ou d'une installation accessoire à un camp de piégeage, un abri sommaire, un refuge ou un chalet, dont un cabanon, un puits, une prise d'eau ou des installations sanitaires ;

ii. d'un camp de piégeage, d'un abri sommaire, d'un refuge ou d'un chalet lorsque, à la date de la prise d'effet du statut de réserve projetée, un tel bâtiment était permis dans le cadre du droit d'usage ou d'occupation octroyé, mais n'avait pas encore été réalisé ;

c) la démolition ou la reconstruction d'un camp de piégeage, d'un abri sommaire, d'un refuge ou d'un chalet, y compris une dépendance ou une installation accessoire à une telle construction, dont un cabanon, un puits, une prise d'eau ou des installations sanitaires.

2° Les travaux sont réalisés dans le respect de ce qui suit :

a) les travaux visent une construction, une infrastructure ou un ouvrage dont la présence est permise sur le territoire de la réserve projetée ;

b) les travaux sont effectués à l'intérieur de la superficie du terrain ou de l'emprise qui fait l'objet du droit d'usage ou d'occupation dans la réserve projetée, que ce droit résulte d'un bail, d'une servitude ou d'une autre forme de titre, de permis ou d'autorisation ;

c) la nature des travaux ou des éléments mis en place par ceux-ci n'auront pas pour effet de porter la surface de terrain qu'il est permis de maintenir déboisée au-delà des limites permises par les dispositions applicables à la vente, la location et l'octroi de droits immobiliers en vertu de la Loi sur les terres du domaine de l'État (L.R.Q., c. T-8.1) et, le cas échéant, des limites prévues dans le cadre d'une autorisation délivrée en lien avec cette construction, cet ouvrage ou cette infrastructure ;

d) les travaux sont réalisés conformément aux prescriptions de tout permis ou autorisation délivré pour ceux-ci ou en lien avec la construction, l'infrastructure ou l'ouvrage auxquels ils se rapportent, ainsi que dans le respect des mesures législatives et réglementaires applicables.

Pour l'application du présent article, les travaux de réparation et d'amélioration comprennent les travaux pour le remplacement ou la mise en place d'ouvrages ou d'installations dans le but de se conformer aux exigences d'une réglementation environnementale.

3.5. Nul ne peut enfouir, abandonner ou déposer des déchets, de la neige ou d'autres matières résiduelles, si ce n'est dans les poubelles, les installations ou les sites prévus par le ministre ou ailleurs, avec l'autorisation du ministre et conformément aux conditions qu'il fixe.

Malgré le premier alinéa, aucune autorisation n'est requise à l'égard d'une pourvoirie pour utiliser une installation ou un site d'élimination, en conformité avec la Loi sur la qualité de l'environnement et sa réglementation, lorsqu'elle l'utilisait déjà à la date de la prise d'effet du statut de protection de réserve projetée.

§2.2 Règles de conduite des usagers

3.6. Toute personne qui séjourne, pratique une activité ou circule sur le territoire de la réserve projetée est tenue de garder les lieux dans un état satisfaisant et, avant de les quitter, de les remettre autant que possible dans leur état naturel.

3.7. Toute personne qui fait un feu de camp est tenue de s'assurer :

1° que l'endroit où le feu doit être allumé a été préalablement dégagé dans un rayon suffisant pour empêcher le feu de se propager, notamment par l'enlèvement sur la surface visée des branches, broussailles, feuilles sèches ou autres matériaux combustibles ;

2° du maintien d'une personne sur les lieux, pour surveiller le feu ;

3° de l'extinction complète du feu avant de quitter les lieux.

3.8. Il est interdit dans la réserve projetée :

1° de faire du bruit de façon excessive ;

2° de se conduire ou de se comporter d'une façon qui dérange indûment les autres usagers ou les empêche de jouir des lieux ;

3° de harceler la faune sauvage.

Pour l'application des paragraphes 1° et 2° du premier alinéa, sont considérés excessifs ou indus les agissements qui sont de nature à perturber de façon substantielle d'autres personnes et qui constituent des conditions

inusitées ou anormales de la réalisation d'une activité ou de l'utilisation permise d'un bien, d'un appareil ou d'un instrument sur le territoire de la réserve projetée.

3.9. À moins d'avoir été autorisé par le ministre et de se conformer aux conditions fixées, nul ne peut avoir accès, réaliser une activité ou circuler avec un véhicule dans un secteur donné de la réserve projetée, lorsque la signalisation mise en place par le ministre restreint cet accès, cette circulation ou la réalisation de certaines activités en vue de préserver le public d'un danger ou pour éviter de mettre en péril la faune, la flore ou d'autres composantes du milieu naturel.

3.10. Nul ne peut détruire, enlever, déplacer ou endommager les affiches, les écriteaux, les avis ou les autres formes de signalisation apposés par le ministre sur le site de la réserve projetée.

§2.3 Activités diverses sujettes à autorisation

3.11. Nul ne peut occuper ou utiliser un même emplacement de la réserve projetée pendant une période de plus de 90 jours dans la même année, à moins d'y être autorisé par le ministre et de respecter les conditions qu'il fixe.

1° pour l'application du premier alinéa :

a) l'occupation ou l'utilisation d'un emplacement s'entend notamment du fait :

i. de séjourner ou de s'établir sur la réserve projetée, entre autres à des fins de villégiature ;

ii. d'y installer un campement ou un abri ;

iii. d'y installer, d'y enfouir ou d'y laisser tout bien, dont un équipement, un appareil ou un véhicule ;

b) l'expression « même emplacement » comprend tout autre emplacement situé dans un rayon de 1 kilomètre de cet emplacement ;

2° Malgré le premier alinéa, aucune autorisation n'est requise des personnes :

a) qui, à la date de la prise d'effet du statut de protection de réserve projetée, étaient parties à un bail ou bénéficiaient d'un autre droit ou autorisation leur permettant d'occuper légalement le territoire en vertu de la Loi sur les terres du domaine de l'État ou, selon le cas, de la Loi sur la conservation et la mise en valeur de la faune (L.R.Q., c. C-61.1), et qui voient leur droit d'occupation renouvelé ou reconduit aux mêmes conditions, sous réserve des changements possibles dans la tarification ;

b) qui, conformément à la loi, bénéficient d'une sous-location, d'une cession du bail ou du transfert d'un droit ou d'une autorisation, visés au paragraphe a, et qui voient leur droit d'occupation renouvelé ou reconduit aux mêmes conditions, sous réserve des changements possibles dans la tarification;

c) qui se prévalent de la possibilité d'acquérir un terrain occupé légalement à la date de la prise d'effet du statut de protection de réserve projetée, en vertu de la Loi sur les terres du domaine de l'État.

3.12. 1^o Nul ne peut réaliser des activités d'aménagement forestier pour répondre à des besoins domestiques ou aux fins de maintenir la biodiversité, à moins d'être autorisé par le ministre et de réaliser ces activités conformément aux conditions qu'il fixe.

Les conditions de l'autorisation fixées par le ministre peuvent notamment porter sur les essences d'arbres ou d'arbustes, ainsi que la grosseur des tiges pouvant être coupées, les quantités autorisées et le lieu où ces activités peuvent être effectuées;

2^o Malgré le paragraphe 1^o, sont exemptées de l'obligation de requérir une autorisation du ministre les personnes qui séjournent ou qui résident sur le territoire de la réserve projetée qui prélèvent le bois requis pour la réalisation d'un feu de camp en plein air.

Une autorisation du ministre n'est pas non plus requise pour le prélèvement de bois de chauffage pour répondre à des besoins domestiques dans les cas et aux conditions suivantes :

a) lorsque le prélèvement vise à approvisionner un camp de piégeage ou un abri sommaire dont la présence est permise sur le territoire de la réserve projetée :

i. si le prélèvement est réalisé par une personne en conformité avec les conditions du permis de récolte de bois de chauffage à des fins domestiques délivré par le ministre des Ressources naturelles et de la Faune en vertu de la Loi sur les forêts ;

ii. si la quantité de bois prélevé n'excède pas, par année, 7 m³ apparents ;

b) dans les autres cas :

i. si le prélèvement est réalisé à l'intérieur d'un secteur qui est retenu par le ministre des Ressources naturelles et de la Faune comme un secteur pouvant faire l'objet de la délivrance de permis de récolte de bois de chauffage à des fins domestiques en vertu de la Loi sur les forêts, et qui était déjà retenu par lui à ce titre à la date de prise d'effet du statut de protection de réserve projetée ;

ii. si le prélèvement est réalisé par une personne qui, à la date de la prise d'effet du statut de protection de réserve projetée ou dans l'une des 3 années précédentes, était titulaire d'un permis pour la récolte de bois de chauffage à des fins domestiques lui ayant permis d'en récolter sur le territoire de la réserve projetée ;

iii. si le prélèvement est réalisé par une personne en conformité avec les conditions du permis de récolte de bois de chauffage à des fins domestiques délivré par le ministre des Ressources naturelles et de la Faune en vertu de la Loi sur les forêts ;

3^o Malgré le paragraphe 1^o, aucune autorisation n'est requise d'une personne, autorisée par bail à occuper le territoire de la réserve projetée, conformément aux dispositions du présent plan, pour réaliser une activité d'aménagement forestier pour l'une des fins suivantes :

a) dégager les superficies permises, les entretenir ou effectuer les percées visuelles et les autres prélèvements semblables permis par les dispositions régissant la vente, la location et l'octroi de droits immobiliers en vertu de la Loi sur les terres du domaine de l'État, y compris pour les voies d'accès, escaliers et autres sentiers permis en vertu de ces mêmes dispositions ;

b) dégager les espaces nécessaires à la mise en place ou au raccordement des lignes de distribution, installations et canalisations requises pour la fourniture d'eau, pour des installations sanitaires ou pour la fourniture d'électricité ou de services de télécommunications, ainsi que leurs entretien, réparation, reconstruction ou amélioration.

Cependant, lorsque les travaux visés au sous paragraphe b du paragraphe 3^o sont effectués pour le compte ou sous la responsabilité d'une entreprise qui fournit l'un ou l'autre de ces services, leur réalisation, sauf les cas d'exemption prévus aux articles 3.13 et 3.15, est assujettie à une autorisation préalable du ministre ;

4^o Malgré le paragraphe 1^o, aucune autorisation n'est requise d'une personne pour réaliser une activité d'aménagement forestier pour maintenir une érablière et récolter des produits de l'érable en vue de répondre à ses besoins domestiques :

a) si l'activité est réalisée par une personne qui, à la date de la prise d'effet du statut de protection de réserve projetée ou dans l'une des 3 années précédentes, était titulaire d'un permis de culture et d'exploitation d'érablière, délivré par le ministre des Ressources naturelles et de la Faune en vertu de la Loi sur les forêts, lui ayant permis d'exercer ses activités d'acériculteur sur le territoire de la réserve projetée ;

b) si l'activité est réalisée à l'intérieur d'une zone qui, selon le permis obtenu, faisait déjà l'objet des activités d'acériculture à la date de prise d'effet du statut de protection de réserve projetée ou dans l'une des 3 années précédentes;

c) si l'activité est réalisée par une personne en conformité avec les conditions du permis de culture et d'exploitation d'érablière délivré par le ministre des Ressources naturelles et de la Faune en vertu de la Loi sur les forêts.

§2.4 Exemptions d'autorisation

3.13. Malgré les dispositions qui précèdent, aucune autorisation n'est requise d'une personne pour la réalisation d'une activité ou d'une autre forme d'intervention sur le territoire de la réserve projetée s'il est urgent d'agir pour éviter qu'un préjudice ne soit causé à la santé ou à la sécurité de personnes ou afin de réparer ou de prévenir des dommages causés par une catastrophe réelle ou appréhendée. La personne concernée doit cependant informer sans délai le ministre de l'activité ou de l'intervention réalisée par elle.

3.14. Les membres d'une communauté autochtone qui, à des fins alimentaires, rituelles ou sociales, réalisent une intervention ou pratiquent une activité sur le territoire de la réserve projetée sont exemptés de l'obligation de requérir une autorisation pour ce faire.

3.15. Malgré les dispositions qui précèdent, les activités ou les interventions suivantes, concernant le transport, la distribution ou la production d'électricité qui sont effectuées par la société Hydro-Québec (Société) ou par une autre personne pour son compte, peuvent être réalisées sans que ne soit obtenu au préalable une autorisation du ministre en vertu du présent plan :

1° les activités ou interventions requises sur le territoire de la réserve projetée pour compléter un projet dont la réalisation a déjà été autorisée expressément par le gouvernement et le ministre, ou seulement par ce dernier, conformément aux exigences de la Loi sur la qualité de l'environnement (L.R.Q., c. Q-2), si elles sont réalisées conformément aux autorisations délivrées;

2° les activités ou interventions préalables à la préparation et au dépôt d'un rapport d'avant-projet, pour un projet dont une autorisation doit être obtenue en vertu de la Loi sur la qualité de l'environnement;

3° les activités ou interventions liées à un projet qui requiert une autorisation préalable du ministre en vertu de la Loi sur la qualité de l'environnement, lorsque leur réalisation vise à répondre à une demande de précisions

ou d'informations complémentaires adressée par le ministre à la Société, si ces activités et interventions sont effectuées en conformité avec la demande formulée;

4° les activités ou interventions de la Société, dont les conditions de réalisation font l'objet d'un protocole conclu entre le ministre et la Société, et qui sont réalisées dans le respect de ces conditions.

La Société tient le ministre informé des différentes activités ou interventions visées par le présent article qu'elle projette réaliser avant de les effectuer sur le territoire de la réserve.

Pour l'application du présent article, les activités et interventions de la Société comprennent, entre autres, les études préliminaires, travaux d'analyse ou de recherche sur le terrain, les travaux requis pour l'étude et la vérification des impacts de corridors et de tracés de lignes de transport ou de distribution, les levés géologiques ou géophysiques, les lignes d'arpentage, ainsi que l'ouverture et l'entretien de chemins d'accès, de construction ou de circulation pour la réalisation de ces travaux.

§2.5 Dispositions générales

3.16 La personne qui, pour son compte, celui d'un groupe ou pour plusieurs personnes, demande une autorisation au ministre est tenue de lui fournir les renseignements et documents qu'il lui précise en vue de permettre l'examen de la demande.

3.17 L'autorisation donnée par le ministre qui est de portée générale ou collective peut être communiquée par tout mode approprié auprès des personnes visées qui peuvent s'en prévaloir ou en bénéficier, y compris par un avis affiché ou par une signalisation appropriée au poste d'accueil ou à un autre endroit facilement accessible au public sur le territoire de la réserve projetée; le ministre peut aussi en remettre un exemplaire à toute personne concernée.

§3. Activités régies par d'autres lois

Certaines activités susceptibles d'être exercées à l'intérieur de la réserve projetée sont également régies par d'autres dispositions législatives et réglementaires applicables, dont celles qui requièrent la délivrance d'un permis ou d'une autorisation ou le paiement de certains droits. L'exercice de certaines activités peut aussi être prohibé ou limité en vertu d'autres lois ou règlements applicables sur le territoire de la réserve projetée.

Dans les réserves projetées, un encadrement juridique particulier peut, notamment dans les domaines suivants, baliser les activités permises :

— Protection de l'environnement : mesures prévues en particulier par la Loi sur la qualité de l'environnement (L.R.Q., c. Q-2) et sa réglementation ;

— Espèces floristiques désignées menacées ou vulnérables : mesures interdisant notamment le prélèvement de ces espèces en vertu de la Loi sur les espèces menacées ou vulnérables (L.R.Q., c. E-12.01) ;

— Exploitation et conservation des ressources fauniques : mesures prévues par la Loi sur la conservation et la mise en valeur de la faune et sa réglementation (L.R.Q., c. C-61.1), dont les dispositions se rapportant aux pourvoies et aux réserves de castor, ainsi que les mesures contenues dans les lois fédérales applicables, dont la réglementation sur les pêches ;

— Recherche archéologique : mesures prévues en particulier par la Loi sur les biens culturels (L.R.Q., c. B-4) ;

— Accès et droits fonciers liés au domaine de l'État : mesures prévues par la Loi sur les terres du domaine de l'État (L.R.Q., c. T-8.1) et la Loi sur le régime des eaux (L.R.Q., c. R-13) ;

— Circulation : mesures prévues en particulier par la Loi sur les terres du domaine de l'État (L.R.Q., c. T-8.1) ainsi que par la réglementation sur la circulation de véhicules motorisés dans certains milieux fragiles édictée en vertu de la Loi sur la qualité de l'environnement ;

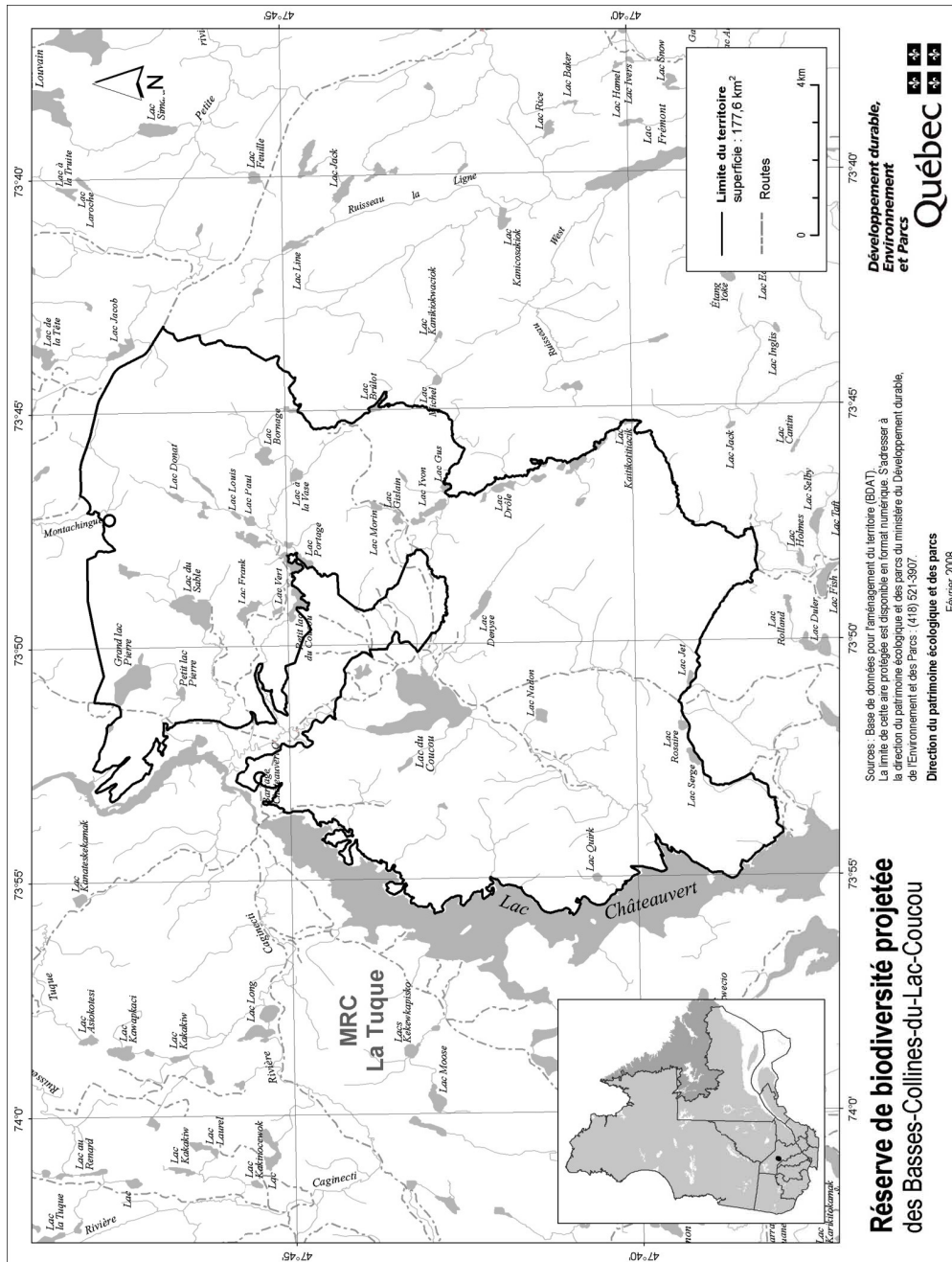
— Normes de construction et d'aménagement : mesures réglementaires adoptées par les autorités municipales régionales et locales en vertu des lois qui leur sont applicables.

4. Responsabilités de la ministre du Développement durable, de l'Environnement et des Parcs

La conservation et la gestion de la réserve de biodiversité projetée des Basses-Collines-du-Lac-Coucou relèvent de la ministre du Développement durable, de l'Environnement et des Parcs. Elle veille notamment à la surveillance et au contrôle des activités qui peuvent s'y dérouler. Dans sa gestion, la ministre bénéficie de la collaboration et de la participation d'autres intervenants gouvernementaux qui détiennent des responsabilités spécifiques sur ce territoire ou à proximité de celui-ci, tel que le ministre des Ressources naturelles et de la Faune. L'exercice de leurs attributions tiendra notamment compte de la protection souhaitée pour ces milieux naturels et du statut de protection qui leur est maintenant accordé. Aucune mesure de conservation supplémentaire n'est, à ce stade-ci, envisagée. À l'égard du zonage, les objectifs de conservation pour la période de protection provisoire étant les mêmes sur l'ensemble du territoire, la réserve projetée n'est constituée que d'une seule zone de conservation.

ANNEXE 1

CARTE DE LA RÉSERVE DE BIODIVERSITÉ PROJÉTÉE DES BASSES-COLLINES-DU-LAC-COUCOU



STRATÉGIE QUÉBÉCOISE SUR LES AIRES PROTÉGÉES



Réserve de biodiversité projetée des Tourbières- Boisées-du- Chiwakamu

Plan de conservation



Avril 2008

1. Statut de protection et toponyme

Le statut de protection du territoire décrit ci-après est celui de réserve de biodiversité projetée, statut régi par la Loi sur la conservation du patrimoine naturel (L.R.Q. c. C-61.01).

Le statut de protection permanent envisagé est celui de «réserve de biodiversité», ce statut étant régi par la Loi sur la conservation du patrimoine naturel.

Le toponyme provisoire est : Réserve de biodiversité projetée des Tourbières-Boisées-du-Chiwakamu. Le toponyme officiel sera déterminé lors de l'attribution d'un statut permanent de protection au territoire.

2. Plan et description

2.1. Situation géographique, limites et dimensions

Les limites et la localisation de la réserve de biodiversité projetée des Tourbières-Boisées-du-Chiwakamu apparaissent au plan constituant l'annexe 1.

La réserve de biodiversité projetée des Tourbières-Boisées-du-Chiwakamu se situe dans la région administrative du Nord-du-Québec, entre le 51°0' et le 51°8' de latitude nord et le 76°57' et le 77°11' de longitude ouest. Elle se localise à environ 80 kilomètres au sud-ouest du village cri de Nemaska et à environ 109 au sud-est du village cri de Waskaganish. Elle couvre une superficie de 158,2 km². Elle est située à l'intérieur du territoire de la municipalité de Baie-James, laquelle est hors MRC.

2.2. Portrait écologique

La réserve de biodiversité projetée des Tourbières-Boisées-du-Chiwakamu est située dans la province naturelle des Basses-terres de l'Abitibi et de la baie James. Plus précisément, elle est comprise dans la région naturelle de la dépression de Matagami.

Ce territoire se présente sous la forme d'une plaine glaciaire occupée par des tourbières boisées sur la grande majorité de son territoire (60 %). Les dépôts organiques dans les tourbières laissent place à des dépôts glaciolacustre dans les secteurs nord et sud du territoire. Ce territoire vise notamment la protection d'écosystèmes rares de till drumlinisé.

Ce paysage de plaine présente un relief ayant une faible variation altitudinale passant de 234 m à 276 m avec une altitude moyenne de 250 m. La réserve de biodiversité des Tourbières-Boisées-du-Chiwakamu protège aussi des écosystèmes communs de tourbières ombrotrophes boisées aux abords d'un des plus important

lac de la région, le lac Evans et permet la protection particulière d'un massif forestier utilisé par le caribou forestier, une espèce désignée vulnérable.

Cette réserve de biodiversité projetée s'installe dans le domaine de la pessière noire. Ainsi, le couvert forestier se compose majoritairement d'épinette noire mature sur fond de mousses et présente un paysage de plaine et de moyenne colline. Aucune coupe forestière n'a été effectuée sur ce territoire, la totalité de la réserve de biodiversité étant située au dessus de la limite nordique d'attribution des forêts.

La réserve de biodiversité projetée fait partie du bassin versant de la rivière Broadback.

2.3. Occupations et usages du territoire

La réserve de biodiversité projetée est entièrement située dans le territoire de la réserve à castor de Nottaway et fait partie de la zone de chasse 22.

La réserve de biodiversité projetée est localisée sur des terres de catégorie III, en vertu de la Convention de la Baie-James et du Nord québécois, signée en 1975, et de la Loi sur le régime des terres dans les territoires de la Baie-James et du Nouveau-Québec (L.R.Q., c. R-13.1). Quatre territoires de trappe de la communauté Crie de Nemaska se retrouvent en partie dans la réserve de biodiversité projetée.

3. Régime des activités

§1. Introduction

Les activités exercées à l'intérieur de la réserve projetée sont principalement régies par les dispositions de la Loi sur la conservation du patrimoine naturel.

Les dispositions de la présente section prévoient des interdictions additionnelles à celles déjà interdites par la loi et elles encadrent la réalisation de certaines activités permises de manière à mieux assurer la protection du milieu naturel dans le respect des principes de conservation et des autres objectifs de gestion des réserves projetées concernées. C'est ainsi que certaines activités sont notamment sujettes à une autorisation préalable du ministre et au respect des conditions fixées par lui pour leur réalisation. Les activités permises et interdites envisagées pour la période qui fait suite à l'octroi d'un statut permanent par le gouvernement sont les mêmes en faisant les ajustements nécessaires pour tenir compte de l'application de l'article 46 de la loi.

Rappelons qu'en vertu de la Loi sur la conservation du patrimoine naturel, les principales activités interdites dans un territoire bénéficiant d'un statut de réserve de biodiversité ou aquatique projetée sont les suivantes :

- l'exploitation minière, gazière ou pétrolière ;
- l'aménagement forestier au sens de l'article 3 de la Loi sur les forêts (L.R.Q., c. F-4.1) ;
- l'exploitation des forces hydrauliques et toute production commerciale ou industrielle d'énergie.

Enfin, rappelons que les mesures prévues par la Loi sur la conservation du patrimoine naturel et par le présent plan s'appliquent sous réserve des dispositions des conventions visées par la Loi approuvant la Convention de la Baie James et du Nord québécois (L.R.Q., c. C-67) et par la Loi approuvant la Convention du Nord-Est québécois (L.R.Q., c. C-67.1).

§2. Interdictions, autorisations préalables et autres conditions d'exercice de certaines activités dans la réserve projetée

§2.1 Protection des ressources et du milieu naturel

3.1. Sous réserve de l'interdiction prévue au deuxième alinéa, nul ne peut implanter dans la réserve projetée, notamment par ensemencement, des spécimens ou individus d'espèces fauniques indigènes ou non indigènes au milieu, à moins de détenir une autorisation du ministre et de respecter les conditions qu'il fixe.

Nul ne peut ensemercer un cours d'eau ou un plan d'eau à des fins d'aquaculture, de pêche commerciale ou d'une autre fin commerciale.

À moins de détenir une autorisation du ministre et de respecter les conditions qu'il fixe, nul ne peut implanter dans la réserve projetée une espèce floristique non indigène à celle-ci.

En plus des caractéristiques et du nombre des espèces visées, avant de délivrer une autorisation en application du présent article, le ministre prend notamment en compte les risques de déséquilibre pour la biodiversité, l'importance de conserver les différents écosystèmes, les besoins des espèces qui y vivent, les besoins de réhabilitation de milieux ou d'habitats dégradés au sein de la réserve projetée, de même que l'intérêt de réintroduire certaines espèces disparues.

3.2. Nul ne peut utiliser d'engrais ou de fertilisant dans la réserve projetée. Le compost à des fins domestiques est toutefois permis s'il est utilisé à une distance d'au moins 20 mètres d'un cours d'eau ou d'un plan d'eau mesurée à partir de la ligne des hautes eaux.

La ligne des hautes eaux s'entend de celle définie par la Politique de protection des rives, du littoral et des plaines inondables adoptée par le décret n^o 468-2005 du 18 mai 2005.

3.3. À moins d'avoir été autorisé par le ministre et de réaliser l'activité conformément aux conditions qu'il fixe, nul ne peut :

- 1^o intervenir dans un milieu humide, dont un marais, un marécage ou une tourbière ;
- 2^o modifier le drainage naturel ou le régime hydrique de la réserve, notamment en y créant ou en y aménageant des cours d'eau ou des plans d'eau ;
- 3^o creuser, remblayer, obstruer ou détourner tout cours d'eau ou plan d'eau ;
- 4^o réaliser l'installation ou mettre en place toute construction, infrastructure ou tout nouvel ouvrage dans le lit, les rives ou la plaine inondable d'un cours d'eau ou un plan d'eau ; aucune autorisation n'est toutefois requise pour les ouvrages mineurs — quai ou plate-forme, abris de bateau — dont la mise en place est réalisée à des fins privées et peut s'effectuer gratuitement en vertu de l'article 2 du Règlement sur le domaine hydrique de l'État édicté par le décret n^o 81-2003 du 29 janvier 2003 ;
- 5^o réaliser une activité autre que celles visées par les paragraphes précédents qui est susceptible de dégrader le lit ou les rives d'un plan d'eau ou d'un cours d'eau ou d'altérer directement et substantiellement la qualité ou les caractéristiques biochimiques de milieux aquatiques, riverains ou humides de la réserve projetée, entre autres, en y déchargeant ou déversant tout déchet ou toute substance polluante ;
- 6^o réaliser des travaux d'aménagement du sol, y compris tout enfouissement, terrassement, enlèvement ou déplacement de matériaux de surface ou du couvert végétal, à quelque fin que ce soit, dont les aménagements récréo-touristiques comme la réalisation de sentiers ;
- 7^o réaliser l'installation ou mettre en place toute construction, infrastructure ou tout nouvel ouvrage ;

8° effectuer la reconstruction ou la démolition d'une construction, d'une infrastructure ou d'un ouvrage;

9° réaliser une activité susceptible de dégrader sévèrement le sol, une formation géologique ou d'endommager le couvert végétal, entre autres, en effectuant du décapage, le creusage de tranchée ou des excavations, aucune autorisation n'étant toutefois requise pour le prélèvement de stéatite par un bénéficiaire au sens de l'article 1 de la Loi sur le régime des terres dans les territoires de la Baie-James et du Nouveau-Québec (L.R.Q., c. R-13.1);

10° utiliser un pesticide, aucune autorisation n'étant toutefois requise pour l'utilisation d'un insectifuge à des fins personnelles;

11° réaliser des activités éducatives ou de recherche, lorsqu'elles sont susceptibles d'endommager ou de perturber de façon substantielle le milieu naturel, notamment par la nature ou l'importance des échantillons prélevés ou par le caractère invasif de la méthode ou du procédé employé;

12° réaliser une compétition sportive, un tournoi, un rallye ou un événement similaire, lorsque le nombre de personnes susceptibles d'y participer et d'accéder en même temps au territoire de la réserve projetée est de plus de 15 personnes; aucune autorisation ne peut toutefois être délivrée par le ministre dans le cas où l'activité en cause implique le passage de véhicules motorisés, à moins qu'il ne lui ait été démontré l'impossibilité d'organiser ailleurs l'activité ou les contraintes sévères empêchant le contournement du territoire de la réserve projetée.

Les conditions d'autorisation fixées par le ministre peuvent notamment porter sur la localisation de l'activité autorisée, les méthodes employées, les superficies qui peuvent être dégagées ou déboisées, les types de matériaux pouvant être utilisés, dont ceux prélevés sur le territoire, ainsi que la présence d'ouvrages ou d'installations accessoires. Elles peuvent notamment aussi prévoir l'exigence de réaliser un suivi périodique ou de produire au ministre un rapport, entre autres, pour les résultats obtenus dans le cadre d'une recherche visée au paragraphe 11° du premier alinéa.

3.4. Malgré les paragraphes 6°, 7°, 8° et 9° du premier alinéa de l'article 3.3, aucune autorisation n'est requise pour réaliser des travaux mentionnés au paragraphe 1° du présent article lorsque les exigences du paragraphe 2° sont respectées.

1° Les travaux visent:

a) l'entretien, la réparation ou l'amélioration de toute construction, infrastructure ou de tout ouvrage, dont un camp, un chalet, un chemin ou un sentier, y compris une installation qui leur est accessoire, comme un belvédère ou un escalier;

b) la construction ou la mise en place:

i. d'une dépendance ou d'une installation accessoire à un camp de piégeage, un abri sommaire, un refuge ou un chalet, dont un cabanon, un puits, une prise d'eau ou des installations sanitaires;

ii. d'un camp de piégeage, d'un abri sommaire, d'un refuge ou d'un chalet lorsque, à la date de la prise d'effet du statut de réserve projetée, un tel bâtiment était permis dans le cadre du droit d'usage ou d'occupation octroyé, mais n'avait pas encore été réalisé;

c) la démolition ou la reconstruction d'un camp de piégeage, d'un abri sommaire, d'un refuge ou d'un chalet, y compris une dépendance ou une installation accessoire à une telle construction, dont un cabanon, un puits, une prise d'eau ou des installations sanitaires.

2° Les travaux sont réalisés dans le respect de ce qui suit:

a) les travaux visent une construction, une infrastructure ou un ouvrage dont la présence est permise sur le territoire de la réserve projetée;

b) les travaux sont effectués à l'intérieur de la superficie du terrain ou de l'emprise qui fait l'objet du droit d'usage ou d'occupation dans la réserve projetée, que ce droit résulte d'un bail, d'une servitude ou d'une autre forme de titre, de permis ou d'autorisation;

c) la nature des travaux ou des éléments mis en place par ceux-ci n'auront pas pour effet de porter la surface de terrain qu'il est permis de maintenir déboisée au-delà des limites permises par les dispositions applicables à la vente, la location et l'octroi de droits immobiliers en vertu de la Loi sur les terres du domaine de l'État (L.R.Q., c. T-8.1) et, le cas échéant, des limites prévues dans le cadre d'une autorisation délivrée en lien avec cette construction, cet ouvrage ou cette infrastructure;

d) les travaux sont réalisés conformément aux prescriptions de tout permis ou autorisation délivré pour ceux-ci ou en lien avec la construction, l'infrastructure ou l'ouvrage auxquels ils se rapportent, ainsi que dans le respect des mesures législatives et réglementaires applicables.

Pour l'application du présent article, les travaux de réparation et d'amélioration comprennent les travaux pour le remplacement ou la mise en place d'ouvrages ou d'installations dans le but de se conformer aux exigences d'une réglementation environnementale.

3.5. Nul ne peut enfouir, abandonner ou déposer des déchets, de la neige ou d'autres matières résiduelles, si ce n'est dans les poubelles, les installations ou les sites prévus par le ministre ou ailleurs, avec l'autorisation du ministre et conformément aux conditions qu'il fixe.

Malgré le premier alinéa, aucune autorisation n'est requise à l'égard d'une pourvoirie pour utiliser une installation ou un site d'élimination, en conformité avec la Loi sur la qualité de l'environnement et sa réglementation, lorsqu'elle l'utilisait déjà à la date de la prise d'effet du statut de protection de réserve projetée.

§2.2 Règles de conduite des usagers

3.6. Toute personne qui séjourne, pratique une activité ou circule sur le territoire de la réserve projetée est tenue de garder les lieux dans un état satisfaisant et, avant de les quitter, de les remettre autant que possible dans leur état naturel.

3.7. Toute personne qui fait un feu de camp est tenue de s'assurer :

1° que l'endroit où le feu doit être allumé a été préalablement dégagé dans un rayon suffisant pour empêcher le feu de se propager, notamment par l'enlèvement sur la surface visée des branches, broussailles, feuilles sèches ou autres matériaux combustibles ;

2° du maintien d'une personne sur les lieux, pour surveiller le feu ;

3° de l'extinction complète du feu avant de quitter les lieux.

3.8. Il est interdit dans la réserve projetée :

1° de faire du bruit de façon excessive ;

2° de se conduire ou de se comporter d'une façon qui dérange indûment les autres usagers ou les empêche de jouir des lieux ;

3° de harceler la faune sauvage.

Pour l'application des paragraphes 1° et 2° du premier alinéa, sont considérés excessifs ou indus les agissements qui sont de nature à perturber de façon substantielle d'autres personnes et qui constituent des conditions

inusitées ou anormales de la réalisation d'une activité ou de l'utilisation permise d'un bien, d'un appareil ou d'un instrument sur le territoire de la réserve projetée.

3.9. À moins d'avoir été autorisé par le ministre et de se conformer aux conditions fixées, nul ne peut avoir accès, réaliser une activité ou circuler avec un véhicule dans un secteur donné de la réserve projetée, lorsque la signalisation mise en place par le ministre restreint cet accès, cette circulation ou la réalisation de certaines activités en vue de préserver le public d'un danger ou pour éviter de mettre en péril la faune, la flore ou d'autres composantes du milieu naturel.

3.10. Nul ne peut détruire, enlever, déplacer ou endommager les affiches, les écriteaux, les avis ou les autres formes de signalisation apposés par le ministre sur le site de la réserve projetée.

§2.3 Activités diverses sujettes à autorisation

3.11. Nul ne peut occuper ou utiliser un même emplacement de la réserve projetée pendant une période de plus de 90 jours dans la même année, à moins d'y être autorisé par le ministre et de respecter les conditions qu'il fixe.

1° pour l'application du premier alinéa :

a) l'occupation ou l'utilisation d'un emplacement s'entend notamment du fait :

i. de séjourner ou de s'établir sur la réserve projetée, entre autres à des fins de villégiature ;

ii. d'y installer un campement ou un abri ;

iii. d'y installer, d'y enfouir ou d'y laisser tout bien, dont un équipement, un appareil ou un véhicule ;

b) l'expression « même emplacement » comprend tout autre emplacement situé dans un rayon de 1 kilomètre de cet emplacement ;

2° Malgré le premier alinéa, aucune autorisation n'est requise des personnes :

a) qui, à la date de la prise d'effet du statut de protection de réserve projetée, étaient parties à un bail ou bénéficiaient d'un autre droit ou autorisation leur permettant d'occuper légalement le territoire en vertu de la Loi sur les terres du domaine de l'État ou, selon le cas, de la Loi sur la conservation et la mise en valeur de la faune (L.R.Q., c. C-61.1), et qui voient leur droit

d'occupation renouvelé ou reconduit aux mêmes conditions, sous réserve des changements possibles dans la tarification ;

b) qui, conformément à la loi, bénéficient d'une sous-location, d'une cession du bail ou du transfert d'un droit ou d'une autorisation, visés au paragraphe a, et qui voient leur droit d'occupation renouvelé ou reconduit aux mêmes conditions, sous réserve des changements possibles dans la tarification ;

c) qui se prévalent de la possibilité d'acquérir un terrain occupé légalement à la date de la prise d'effet du statut de protection de réserve projetée, en vertu de la Loi sur les terres du domaine de l'État.

3.12. 1^o Nul ne peut réaliser des activités d'aménagement forestier pour répondre à des besoins domestiques ou aux fins de maintenir la biodiversité, à moins d'être autorisé par le ministre et de réaliser ces activités conformément aux conditions qu'il fixe.

Les conditions de l'autorisation fixées par le ministre peuvent notamment porter sur les essences d'arbres ou d'arbustes, ainsi que la grosseur des tiges pouvant être coupées, les quantités autorisées et le lieu où ces activités peuvent être effectuées ;

2^o Malgré le paragraphe 1^o, sont exemptées de l'obligation de requérir une autorisation du ministre les personnes qui séjournent ou qui résident sur le territoire de la réserve projetée qui prélèvent le bois requis pour la réalisation d'un feu de camp en plein air.

Une autorisation du ministre n'est pas non plus requise pour le prélèvement de bois de chauffage pour répondre à des besoins domestiques dans les cas et aux conditions suivantes :

a) lorsque le prélèvement vise à approvisionner un camp de piégeage ou un abri sommaire dont la présence est permise sur le territoire de la réserve projetée :

i. si le prélèvement est réalisé par une personne en conformité avec les conditions du permis de récolte de bois de chauffage à des fins domestiques délivré par le ministre des Ressources naturelles et de la Faune en vertu de la Loi sur les forêts ;

ii. si la quantité de bois prélevé n'excède pas, par année, 7 m³ apparents ;

b) dans les autres cas :

i. si le prélèvement est réalisé à l'intérieur d'un secteur qui est retenu par le ministre des Ressources naturelles et de la Faune comme un secteur pouvant faire l'objet de la délivrance de permis de récolte de bois de chauffage à des fins domestiques en vertu de la Loi sur les forêts, et qui était déjà retenu par lui à ce titre à la date de prise d'effet du statut de protection de réserve projetée ;

ii. si le prélèvement est réalisé par une personne qui, à la date de la prise d'effet du statut de protection de réserve projetée ou dans l'une des 3 années précédentes, était titulaire d'un permis pour la récolte de bois de chauffage à des fins domestiques lui ayant permis d'en récolter sur le territoire de la réserve projetée ;

iii. si le prélèvement est réalisé par une personne en conformité avec les conditions du permis de récolte de bois de chauffage à des fins domestiques délivré par le ministre des Ressources naturelles et de la Faune en vertu de la Loi sur les forêts ;

3^o Malgré le paragraphe 1^o, aucune autorisation n'est requise d'une personne, autorisée par bail à occuper le territoire de la réserve projetée, conformément aux dispositions du présent plan, pour réaliser une activité d'aménagement forestier pour l'une des fins suivantes :

a) dégager les superficies permises, les entretenir ou effectuer les percées visuelles et les autres prélèvements semblables permis par les dispositions régissant la vente, la location et l'octroi de droits immobiliers en vertu de la Loi sur les terres du domaine de l'État, y compris pour les voies d'accès, escaliers et autres sentiers permis en vertu de ces mêmes dispositions ;

b) dégager les espaces nécessaires à la mise en place ou au raccordement des lignes de distribution, installations et canalisations requises pour la fourniture d'eau, pour des installations sanitaires ou pour la fourniture d'électricité ou de services de télécommunications, ainsi que leurs entretien, réparation, reconstruction ou amélioration.

Cependant, lorsque les travaux visés au sous paragraphe b du paragraphe 3^o sont effectués pour le compte ou sous la responsabilité d'une entreprise qui fournit l'un ou l'autre de ces services, leur réalisation, sauf les cas d'exemption prévus aux articles 3.13 et 3.15, est assujettie à une autorisation préalable du ministre ;

4^o Malgré le paragraphe 1^o, aucune autorisation n'est requise d'une personne pour réaliser une activité d'aménagement forestier pour maintenir une érablière et récolter des produits de l'érable en vue de répondre à ses besoins domestiques :

a) si l'activité est réalisée par une personne qui, à la date de la prise d'effet du statut de protection de réserve projetée ou dans l'une des 3 années précédentes, était titulaire d'un permis de culture et d'exploitation d'érablière, délivré par le ministre des Ressources naturelles et de la Faune en vertu de la Loi sur les forêts, lui ayant permis d'exercer ses activités d'acériculteur sur le territoire de la réserve projetée;

b) si l'activité est réalisée à l'intérieur d'une zone qui, selon le permis obtenu, faisait déjà l'objet des activités d'acériculture à la date de prise d'effet du statut de protection de réserve projetée ou dans l'une des 3 années précédentes;

c) si l'activité est réalisée par une personne en conformité avec les conditions du permis de culture et d'exploitation d'érablière délivré par le ministre des Ressources naturelles et de la Faune en vertu de la Loi sur les forêts.

§2.4 Exemptions d'autorisation

3.13. Malgré les dispositions qui précèdent, aucune autorisation n'est requise d'une personne pour la réalisation d'une activité ou d'une autre forme d'intervention sur le territoire de la réserve projetée s'il est urgent d'agir pour éviter qu'un préjudice ne soit causé à la santé ou à la sécurité de personnes ou afin de réparer ou de prévenir des dommages causés par une catastrophe réelle ou appréhendée. La personne concernée doit cependant informer sans délai le ministre de l'activité ou de l'intervention réalisée par elle.

3.14. Les membres d'une communauté autochtone qui, à des fins alimentaires, rituelles ou sociales, réalisent une intervention ou pratiquent une activité sur le territoire de la réserve projetée sont exemptés de l'obligation de requérir une autorisation pour ce faire.

Il est entendu que les dispositions du présent plan s'appliquent également sous réserve des exemptions d'autorisation et des autres dispositions prévues par la Loi sur les droits de chasse et de pêche dans les territoires de la Baie James et du Nouveau-Québec (L.R.Q., c. D-13.1).

3.15. Malgré les dispositions qui précèdent, les activités ou les interventions suivantes, concernant le transport, la distribution ou la production d'électricité qui sont effectuées par la société Hydro-Québec (Société) ou par une autre personne pour son compte, peuvent être réalisées sans que ne soit obtenu au préalable une autorisation du ministre en vertu du présent plan :

1° les activités ou interventions requises sur le territoire de la réserve projetée pour compléter un projet dont la réalisation a déjà été autorisée expressément par le gouvernement et le ministre, ou seulement par ce dernier, conformément aux exigences de la Loi sur la qualité de l'environnement (L.R.Q., c. Q-2), si elles sont réalisées conformément aux autorisations délivrées;

2° les activités ou interventions préalables à la préparation et au dépôt d'un rapport d'avant-projet, pour un projet dont une autorisation doit être obtenue en vertu de la Loi sur la qualité de l'environnement;

3° les activités ou interventions liées à un projet qui requiert une autorisation préalable du ministre en vertu de la Loi sur la qualité de l'environnement, lorsque leur réalisation vise à répondre à une demande de précisions ou d'informations complémentaires adressée par le ministre à la Société, si ces activités et interventions sont effectuées en conformité avec la demande formulée;

4° les activités ou interventions de la Société, dont les conditions de réalisation font l'objet d'un protocole conclu entre le ministre et la Société, et qui sont réalisées dans le respect de ces conditions.

La Société tient le ministre informé des différentes activités ou interventions visées par le présent article qu'elle projette réaliser avant de les effectuer sur le territoire de la réserve.

Pour l'application du présent article, les activités et interventions de la Société comprennent, entre autres, les études préliminaires, travaux d'analyse ou de recherche sur le terrain, les travaux requis pour l'étude et la vérification des impacts de corridors et de tracés de lignes de transport ou de distribution, les levés géologiques ou géophysiques, les lignes d'arpentage, ainsi que l'ouverture et l'entretien de chemins d'accès, de construction ou de circulation pour la réalisation de ces travaux.

§2.5 Dispositions générales

3.16 La personne qui, pour son compte, celui d'un groupe ou pour plusieurs personnes, demande une autorisation au ministre est tenue de lui fournir les renseignements et documents qu'il lui précise en vue de permettre l'examen de la demande.

3.17 L'autorisation donnée par le ministre qui est de portée générale ou collective peut être communiquée par tout mode approprié auprès des personnes visées qui peuvent s'en prévaloir ou en bénéficier, y compris par un avis affiché ou par une signalisation appropriée au

poste d'accueil ou à un autre endroit facilement accessible au public sur le territoire de la réserve projetée; le ministre peut aussi en remettre un exemplaire à toute personne concernée.

§3. Activités régies par d'autres lois

Certaines activités susceptibles d'être exercées à l'intérieur de la réserve projetée sont également régies par d'autres dispositions législatives et réglementaires applicables, dont celles qui requièrent la délivrance d'un permis ou d'une autorisation ou le paiement de certains droits. L'exercice de certaines activités peut aussi être prohibé ou limité en vertu d'autres lois ou règlements applicables sur le territoire de la réserve projetée.

Dans les réserves projetées, un encadrement juridique particulier peut, notamment dans les domaines suivants, baliser les activités permises :

— Protection de l'environnement : mesures prévues en particulier par la Loi sur la qualité de l'environnement (L.R.Q., c. Q-2) et sa réglementation ;

— Espèces floristiques désignées menacées ou vulnérables : mesures interdisant notamment le prélèvement de ces espèces en vertu de la Loi sur les espèces menacées ou vulnérables (L.R.Q., c. E-12.01) ;

— Exploitation et conservation des ressources fauniques : mesures prévues par la Loi sur la conservation et la mise en valeur de la faune et sa réglementation (L.R.Q., c. C-61.1), dont les dispositions se rapportant aux pourvoiries et aux réserves de castor, ainsi que les mesures contenues dans les lois fédérales applicables, dont la réglementation sur les pêches ; dans les régions nordiques : mesures particulières prévues par la Loi sur les droits de chasse et de pêche dans les territoires de la Baie James et du Nouveau-Québec (L.R.Q., c. D-13.1) ;

— Recherche archéologique : mesures prévues en particulier par la Loi sur les biens culturels (L.R.Q., c. B-4) ;

— Accès et droits fonciers liés au domaine de l'État : mesures prévues par la Loi sur les terres du domaine de l'État (L.R.Q., c. T-8.1) et la Loi sur le régime des eaux (L.R.Q., c. R-13) et, dans les régions nordiques, la Loi sur le régime des terres dans les territoires de la Baie-James et du Nouveau-Québec (L.R.Q., c. R-13.1) ;

— Circulation : mesures prévues en particulier par la Loi sur les terres du domaine de l'État (L.R.Q., c. T-8.1) ainsi que par la réglementation sur la circulation de véhicules motorisés dans certains milieux fragiles édictée en vertu de la Loi sur la qualité de l'environnement ;

— Normes de construction et d'aménagement : mesures réglementaires adoptées par les autorités municipales régionales et locales en vertu des lois qui leur sont applicables.

4. Responsabilités de la ministre du Développement durable, de l'Environnement et des Parcs

La conservation et la gestion de la réserve de biodiversité projetée des Tourbières-Boisées-du-Chiwakamu relèvent de la ministre du Développement durable, de l'Environnement et des Parcs. Elle veille notamment à la surveillance et au contrôle des activités qui peuvent s'y dérouler. Dans sa gestion, la ministre bénéficie de la collaboration et de la participation d'autres intervenants gouvernementaux qui détiennent des responsabilités spécifiques sur ce territoire ou à proximité de celui-ci, tel que le ministre des Ressources naturelles et de la Faune. L'exercice de leurs attributions tiendra notamment compte de la protection souhaitée pour ces milieux naturels et du statut de protection qui leur est maintenant accordé. Aucune mesure de conservation supplémentaire n'est, à ce stade-ci, envisagée. À l'égard du zonage, les objectifs de conservation pour la période de protection provisoire étant les mêmes sur l'ensemble du territoire, la réserve projetée n'est constituée que d'une seule zone de conservation.

ANNEXE 1

CARTE DE LA RÉSERVE DE BIODIVERSITÉ PROJETÉE DES TOURBIÈRES-BOISÉES-DU-CHIWKAMU

