

## Règlements et autres actes

### A.M., 2006

#### Arrêté numéro AM 2006-036 du ministre des Ressources naturelles et de la Faune en date du 11 septembre 2006

Loi sur la conservation et la mise en valeur de la faune (L.R.Q., c. C-61.1)

CONCERNANT la Réserve faunique des Rivières-Matapédia-et-Patapédia

LE MINISTRE DES RESSOURCES NATURELLES ET DE LA FAUNE,

VU l'établissement de la Réserve faunique des Rivières-Matapédia-et-Patapédia en vertu de l'article 81.2 de la Loi sur la conservation de la faune (L.R.Q., c. C-61) par l'édition du Règlement sur les réserves fauniques des rivières à saumon Matapédia-et-Patapédia, Sainte-Anne et Saint-Jean (R.R.Q., 1981, c. C-61, r.79), modifié par les décrets n<sup>os</sup> 736-83 du 13 avril 1983, 1382-83 du 22 juin 1983, 849-84 du 4 avril 1984, 1208-84 du 23 mai 1984, 821-86 du 11 juin 1986, 570-87 du 8 avril 1987, 140-92 du 5 février 1992, 283-92 du 26 février 1992, 719-92 du 12 mai 1992, 1282-93 du 8 septembre 1993, 1441-97 du 5 novembre 1997 et 859-99 du 28 juillet 1999 et par les arrêtés n<sup>os</sup> 98023 du 25 février 1999 et 2002-023 du 18 décembre 2002;

VU le remplacement de la Loi sur la conservation de la faune par la Loi sur la conservation et la mise en valeur de la faune (L.R.Q., c. C-61.1);

VU l'article 184 de cette loi, lequel prévoit que les dispositions de la Loi sur la conservation de la faune sont remplacées par les dispositions correspondantes de la Loi sur la conservation et la mise en valeur de la faune;

VU l'article 186 de cette loi, lequel prévoit qu'une disposition d'un règlement, d'un arrêté en conseil ou d'un décret adopté par le gouvernement en vertu de la Loi sur la conservation de la faune, continue d'être en vigueur en autant qu'elle est compatible avec la Loi sur la conservation et la mise en valeur de la faune;

VU l'article 111 de la Loi sur la conservation et la mise en valeur de la faune, lequel prévoit que le ministre peut établir sur les terres du domaine de l'État des réserves fauniques vouées à la conservation, à la mise en valeur et à l'utilisation de la faune ainsi qu'accessoirement à la pratique d'activités récréatives;

VU l'article 191.1 de cette loi, lequel prévoit que les règlements adoptés par le gouvernement en vertu de l'article 111 de cette loi avant le 1<sup>er</sup> janvier 1987 continuent d'être en vigueur jusqu'à ce qu'ils soient, à compter du 17 juin 1998, remplacés ou abrogés par un arrêté du ministre;

CONSIDÉRANT qu'il y a lieu de modifier les limites territoriales de la Réserve faunique des Rivières-Matapédia-et-Patapédia;

ARRÊTE CE QUI SUIT :

L'article 1 du Règlement sur les réserves fauniques des rivières à saumon Matapédia-et-Patapédia, Sainte-Anne et Saint-Jean, à l'exception du paragraphe *l*, est remplacé par le suivant :

« 1. Le territoire suivant dont le plan apparaît à l'annexe L, lequel est décrit au présent article est établi en réserve faunique sous le nom de « Réserve faunique de la Rivière Saint-Jean »; »;

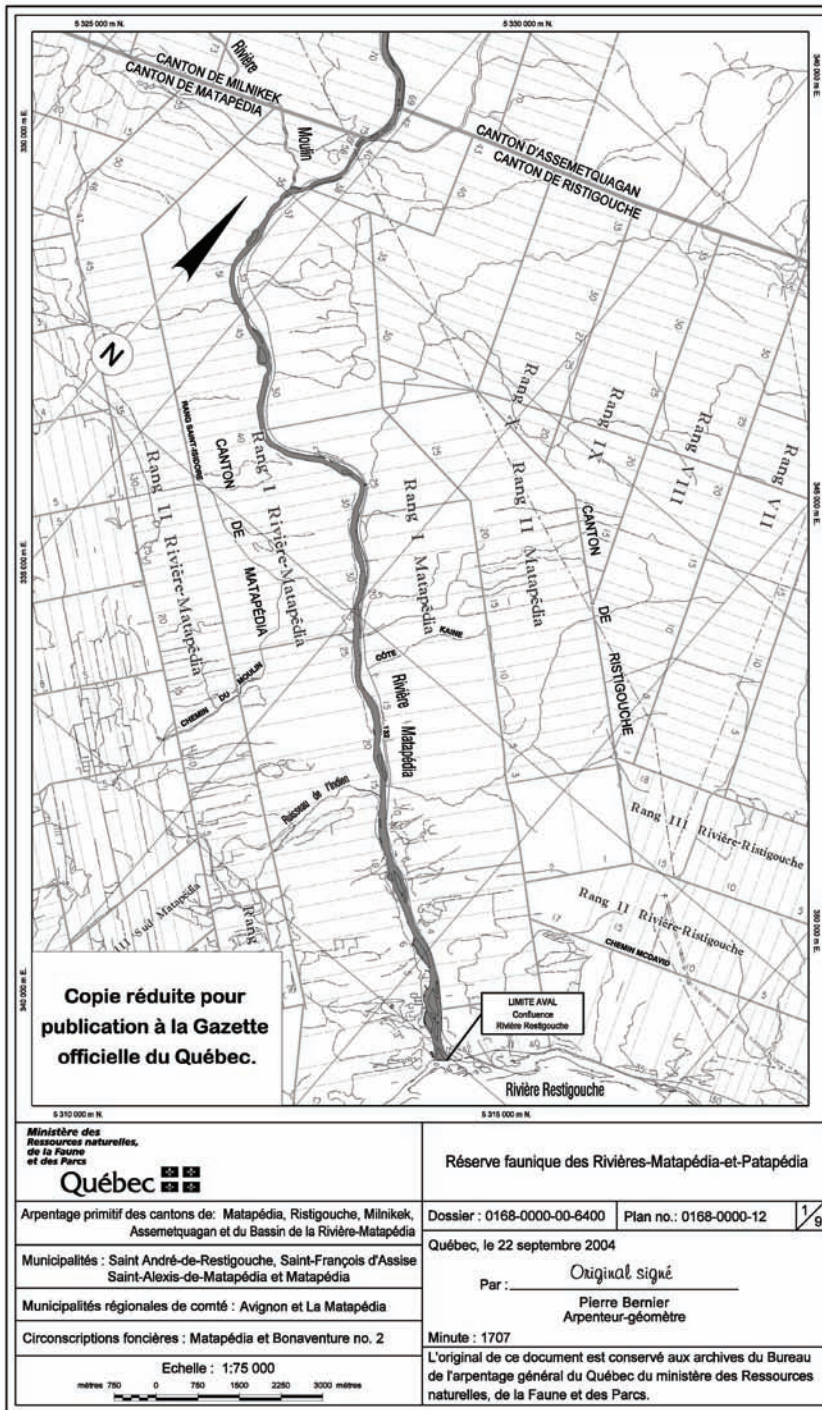
L'annexe D de ce règlement est abrogée;

La Réserve faunique des Rivières-Matapédia-et-Patapédia, dont le territoire est délimité aux plans ci-annexés, est établie;

Le présent arrêté entre en vigueur à la date de sa publication à la *Gazette officielle du Québec*.

Québec, le 11 septembre 2006

*Le ministre des Ressources naturelles  
et de la Faune,*  
PIERRE CORBEIL



Copie réduite pour  
publication à la Gazette  
officielle du Québec.

Ministère des  
Ressources naturelles,  
de la Faune  
et des Parcs  
**Québec**

Arpentage primitif des cantons de: Matapédia, Restigouche, Milniket,  
Assemétouagan et du Bassin de la Rivière-Matapédia

Municipalités: Saint André-de-Restigouche, Saint-François d'Assise  
Saint-Alexis-de-Matapédia et Matapédia

Municipalités régionales de comté: Avignon et La Matapédia

Circonscriptions foncières: Matapédia et Bonaventure no. 2

Echelle: 1:75 000

mètres 750 0 750 1500 2250 3000 mètres

Réserve faunique des Rivières-Matapédia-et-Patapédia

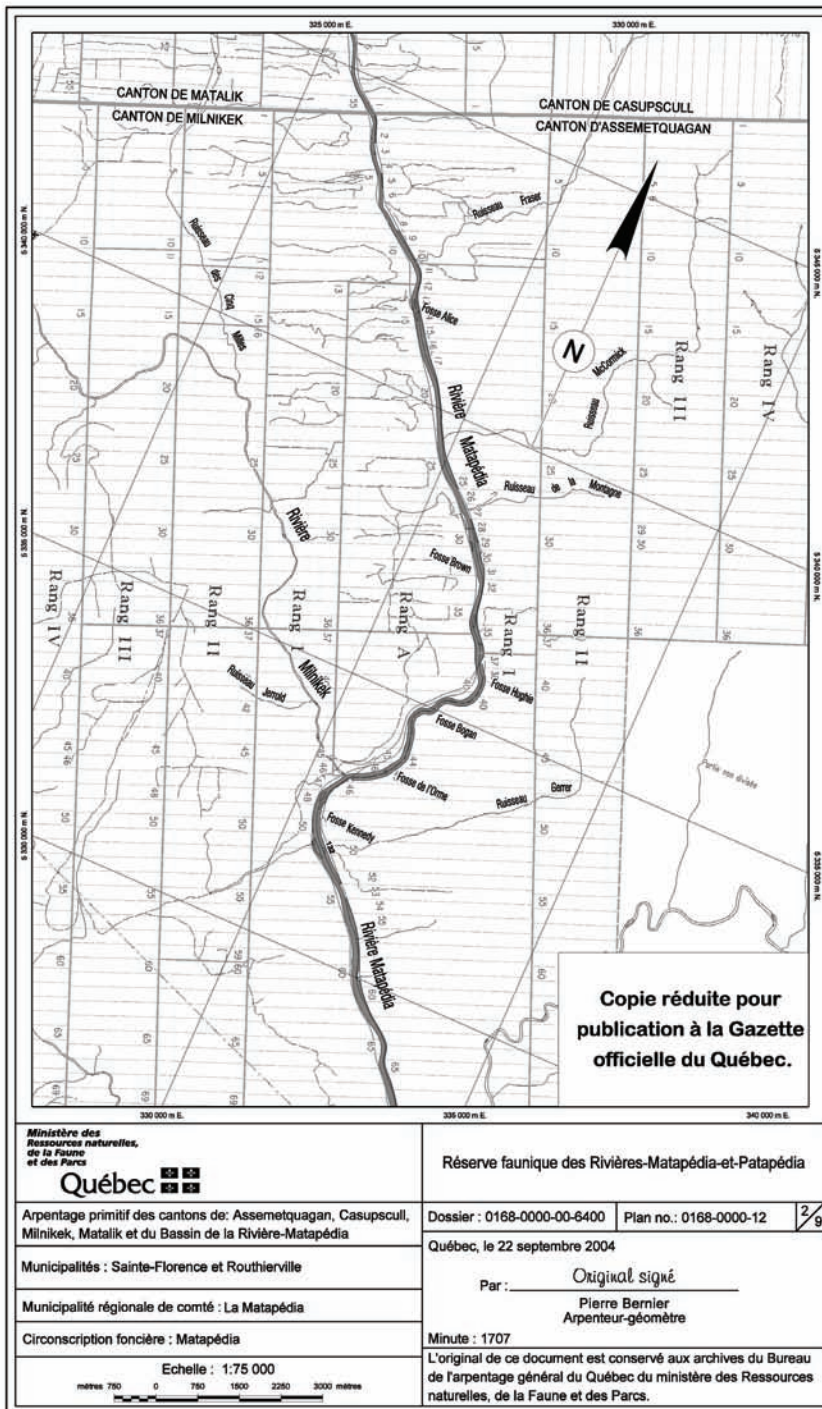
Dossier: 0168-0000-00-6400 Plan no.: 0168-0000-12 1/9

Québec, le 22 septembre 2004

Original signé  
Par: \_\_\_\_\_  
Pierre Bernier  
Arpenteur-géomètre

Minute: 1707

L'original de ce document est conservé aux archives du Bureau  
de l'arpentage général du Québec du ministère des Ressources  
naturelles, de la Faune et des Parcs.



Ministère des  
Ressources naturelles,  
de la Faune  
et des Parcs  
**Québec**

Réserve faunique des Rivières-Matapédia-et-Patapédia

Arpentage primitif des cantons de: Assemetsquagan, Casupscull, Milnikek, Matalik et du Bassin de la Rivière-Matapédia

Dossier : 0168-0000-00-6400 Plan no. : 0168-0000-12 2/9

Municipalités : Sainte-Florence et Routhierville

Québec, le 22 septembre 2004

Municipalité régionale de comté : La Matapédia

Par : Original signé  
Pierre Bernier  
Arpenteur-géomètre

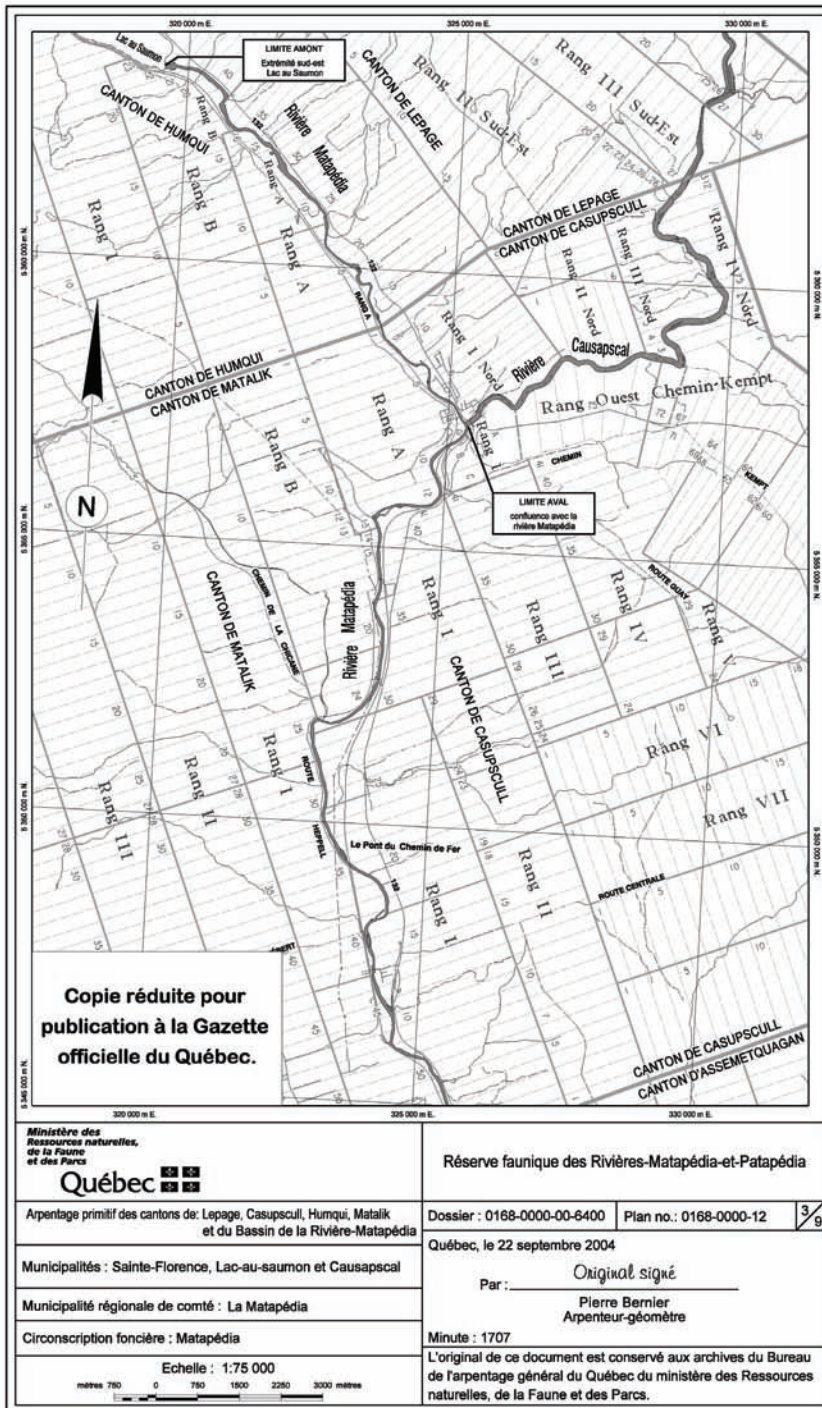
Circonscription foncière : Matapédia

Minute : 1707



L'original de ce document est conservé aux archives du Bureau de l'arpentage général du Québec du ministère des Ressources naturelles, de la Faune et des Parcs.





Copie réduite pour  
publication à la Gazette  
officielle du Québec.

Ministère des  
Ressources naturelles,  
de la Faune  
et des Parcs  
**Québec**

Arpentage primitif des cantons de: Lepage, Casupscull, Humouli, Matalik  
et du Bassin de la Rivière-Matapédia

Municipalités : Sainte-Florence, Lac-au-saumon et Causapscai

Municipalité régionale de comté : La Matapédia

Circonscription foncière : Matapédia



Réserve faunique des Rivières-Matapédia-et-Patapédia

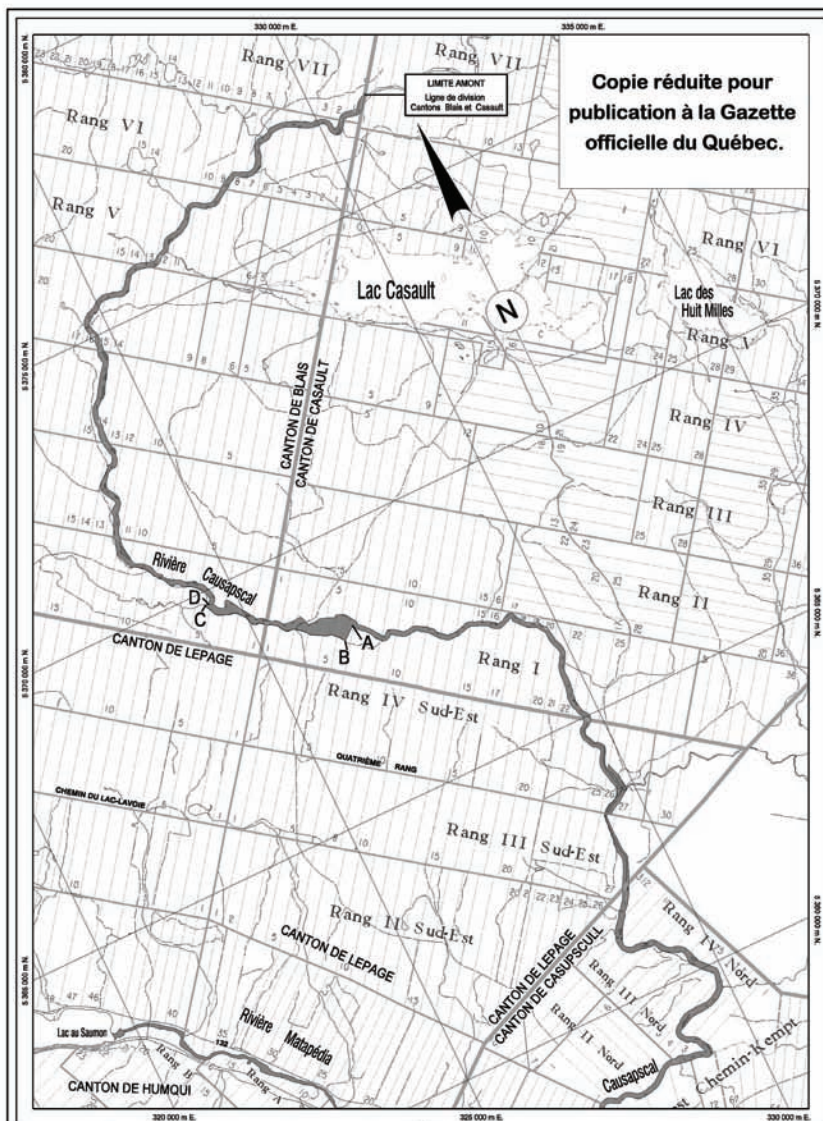
Dossier : 0168-0000-00-6400 | Plan no. : 0168-0000-12 | 3/9

Québec, le 22 septembre 2004

Par : Original signé  
Pierre Bernier  
Arpenteur-géomètre

Minute : 1707

L'original de ce document est conservé aux archives du Bureau de l'arpentage général du Québec du ministère des Ressources naturelles, de la Faune et des Parcs.



**Copie réduite pour  
publication à la Gazette  
officielle du Québec.**

Ministère des  
Ressources naturelles,  
de la Faune  
et des Parcs  
**Québec**

**Réserve faunique des Rivières-Matapédia-et-Patapédia**

Arpentage primitif des cantons de: Blais, Casault, Lepage,  
Casapsca, Humqui et du Bassin de la Rivière-Matapédia

Dossier : 0168-0000-00-6400 Plan no.: 0168-0000-12 4/9

Municipalités : Saint-Alexandre-des-lacs, Causapsca,  
Lac-Casault et Lac-au-saumon

Québec, le 22 septembre 2004

Par : Original signé  
Pierre Bernier  
Arpenteur-géomètre

Municipalité régionale de comté : La Matapédia

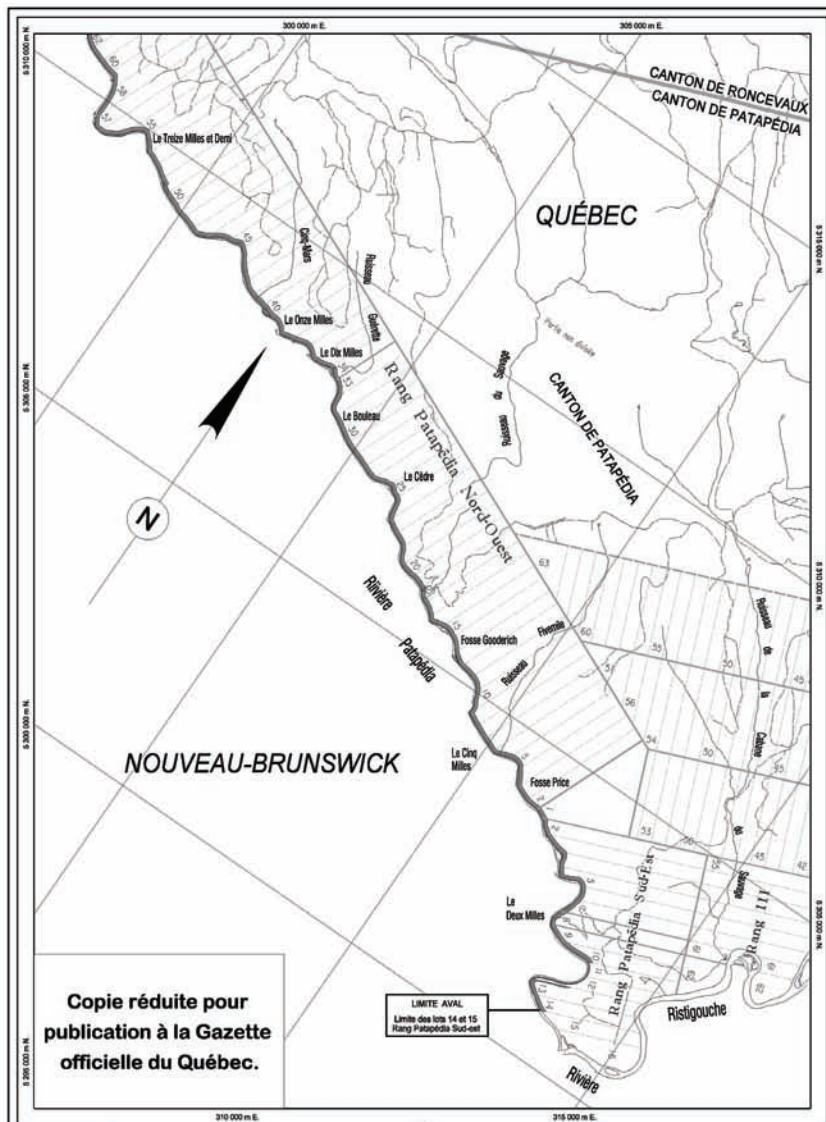
Minute : 1707

Circonscription foncière : Matapédia



L'original de ce document est conservé aux archives du Bureau  
de l'arpentage général du Québec du ministère des Ressources  
naturelles, de la Faune et des Parcs.





Copie réduite pour publication à la Gazette officielle du Québec.

LIMITE AVAL  
Limite des lots 14 et 15  
Rang Patapédia Sud-est

Ministère des Ressources naturelles, de la Faune et des Parcs  
**Québec**

Réserve faunique des Rivières-Matapédia-et-Patapédia

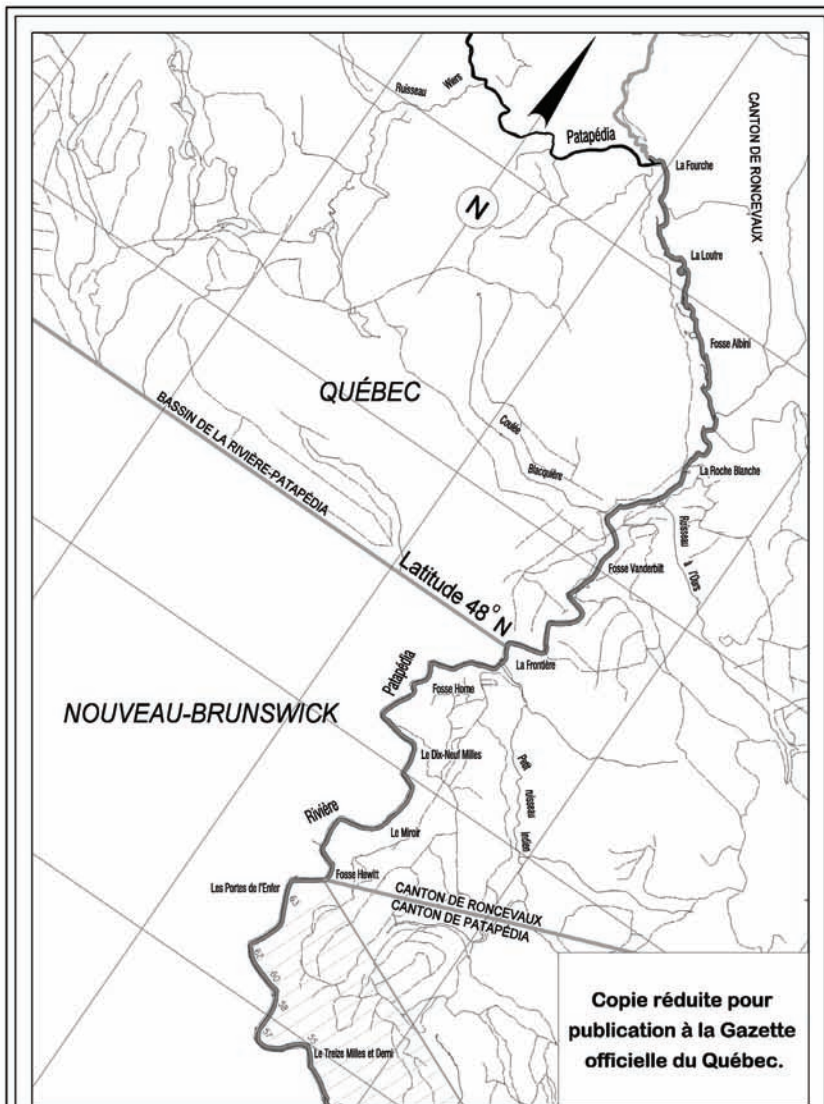
Arpentage primitif : Canton de Patapédia  
Municipalité : Ruisseau-Ferguson  
Municipalité régionale de comté : Avignon  
Circonscription foncière : Bonsaventure No 2

Dossier : 0168-0000-00-6400 Plan no. : 0168-0000-12

Québec, le 22 septembre 2004  
Par : Pierre Bernier  
Pierre Bernier  
Arpenteur-géomètre  
Minute : 1707

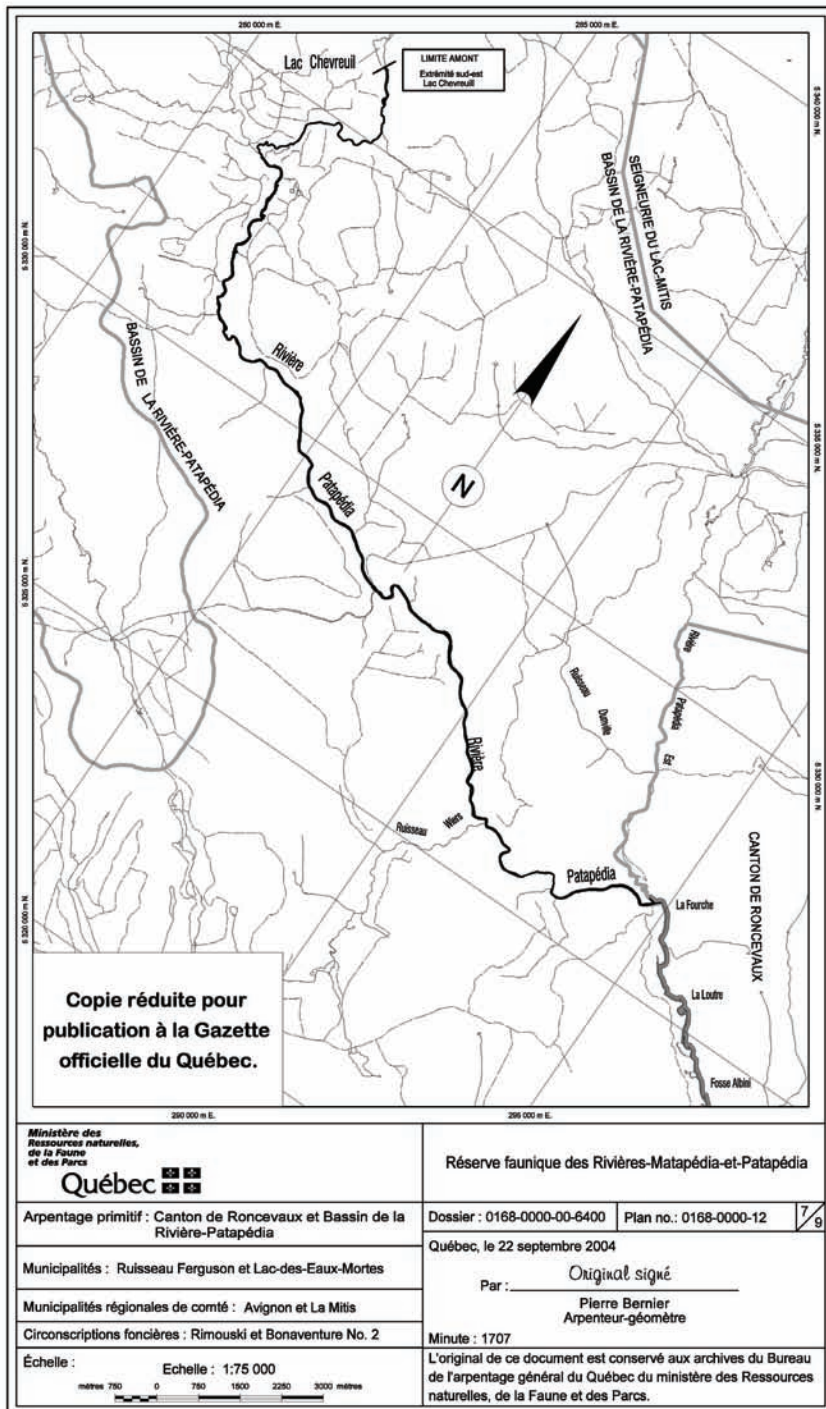


L'original de ce document est conservé aux archives du Bureau de l'arpentage général du Québec du ministère des Ressources naturelles, de la Faune et des Parcs.



**Copie réduite pour  
publication à la Gazette  
officielle du Québec.**

<p>Ministère des Ressources naturelles, de la Faune et des Parcs</p> <p><b>Québec</b></p>	<p>Réserve faunique des Rivières-Matapédia-et-Patapédia</p>	
<p>Arpentage primitif des cantons de : Patapédia, Roncevaux et du Bassin de la Rivière-Patapédia</p>	<p>Dossier : 0168-0000-00-8400</p>	<p>Plan no. : 0168-0000-12</p>
<p>Municipalités : Ruisseau Ferguson et Lac-des-Eaux-Mortes</p>	<p>Québec, le 22 septembre 2004</p>	
<p>Municipalités régionales de comté : Avignon et La Mitis</p>	<p>Par : <u>Original signé</u> Pierre Bernier Arpenteur-géomètre</p>	
<p>Circonscriptions foncières : Rimouski et Bonaventure No. 2</p> <p>Échelle : Echelle : 1:75 000</p>	<p>Minute : 1707</p> <p>L'original de ce document est conservé aux archives du Bureau de l'arpentage général du Québec du ministère des Ressources naturelles, de la Faune et des Parcs.</p>	

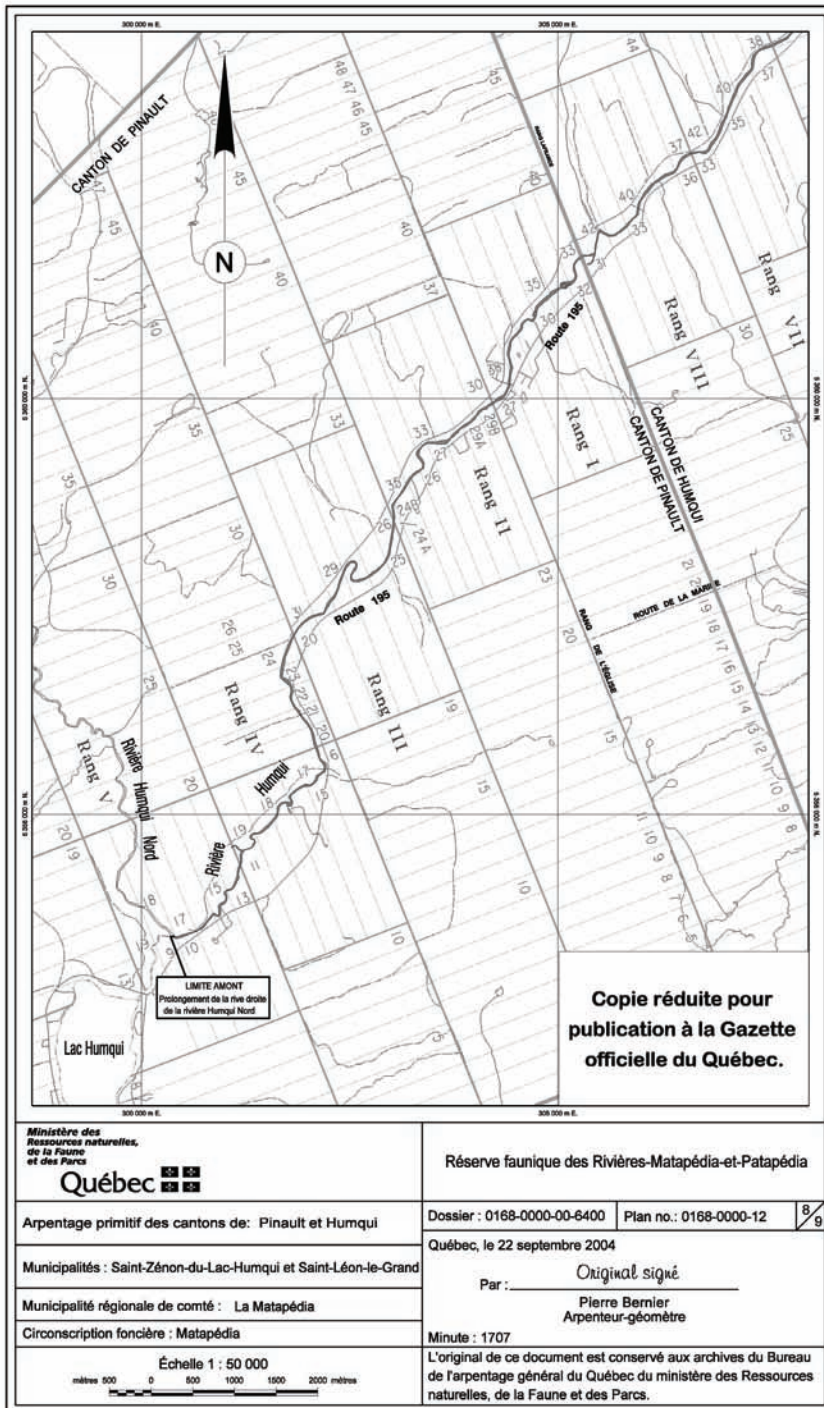


**Ministère des Ressources naturelles, de la Faune et des Parcs**  
**Québec**

Arpentage primitif : Canton de Roncevaux et Bassin de la Rivière-Patapédia	Dossier : 0168-0000-00-6400	Plan no. : 0168-0000-12	7/9
Municipalités : Ruisseau Ferguson et Lac-des-Eaux-Mortes	Québec, le 22 septembre 2004		
Municipalités régionales de comté : Avignon et La Mitis	Par : <u>Original signé</u>		
Circonscriptions foncières : Rimouski et Bonaventure No. 2	Pierre Bernier Arpenteur-géomètre		
Échelle : Echelle : 1:75 000	Minute : 1707		
mètres 750 0 750 1500 2250 3000 mètres 	L'original de ce document est conservé aux archives du Bureau de l'arpentage général du Québec du ministère des Ressources naturelles, de la Faune et des Parcs.		

Réserve faunique des Rivières-Matapédia-et-Patapédia





Ministère des  
 Ressources naturelles,  
 de la Faune  
 et des Parcs  
**Québec**

Réserve faunique des Rivières-Matapédia-et-Patapédia

Arpentage primitif des cantons de: Pinault et Humqui

Dossier : 0168-0000-00-6400 Plan no. : 0168-0000-12 8/9

Municipalités : Saint-Zénon-du-Lac-Humqui et Saint-Léon-le-Grand

Québec, le 22 septembre 2004  
 Par : Original signé  
 Pierre Bernier  
 Arpenteur-géomètre

Municipalité régionale de comté : La Matapédia

Circonscription foncière : Matapédia

Minute : 1707  
 L'original de ce document est conservé aux archives du Bureau de l'arpentage général du Québec du ministère des Ressources naturelles, de la Faune et des Parcs.

