

## Regulations and other acts

### M.O., 2006

#### Order number 2006-036 of the Minister of Natural Resources and Wildlife dated 11 September 2006

An Act respecting the conservation and development of wildlife  
(R.S.Q., c. C-61.1)

CONCERNING the Rivières-Matapédia-et-Patapédia Wildlife Sanctuary

THE MINISTER OF NATURAL RESOURCES AND WILDLIFE,

CONSIDERING the establishment of the Rivières-Matapédia-et-Patapédia Wildlife Sanctuary under section 81.2 of the Wildlife Conservation Act (R.S.Q., c. C-61) made by the Regulation respecting the salmon river wildlife sanctuaries of Matapédia-et-Patapédia, Sainte-Anne et Saint-Jean (R.R.Q., 1981, c. C-61, r.79) modified by Orders 736-83 dated April 13 1983, 1382-83 dated June 22 1983, 849-84 dated April 4 1984, 1208-84 dated May 23 1984, 821-86 dated June 11 1986, 570-87 dated April 8 1987, 140-92 dated February 5 1992, 283-92 dated February 26 1992, 719-92 dated May 12 1992, 1282-93 dated September 8 1993, 1441-97 dated November 5 1997 and 859-99 dated July 28 1999 and by Order of the Minister 98023 dated February 25 1999 and 2002-023 dated December 18 2002;

CONSIDERING that the Act respecting the conservation and development of wildlife (R.S.Q., c. C-61.1) was substituted for the Wildlife Conservation Act;

CONSIDERING that under section 184 of the Act, the provisions of the Wildlife Conservation Act are replaced by the corresponding provisions of the Act respecting the conservation and development of wildlife;

CONSIDERING that under section 186 of the Act respecting the conservation and development of wildlife, every provision of a regulation, order in council or order made by the Government under the Wildlife Conservation Act continues to be in force to the extent that it is consistent with the Act;

CONSIDERING that under section 111 of the Act respecting the conservation and development of wildlife, the Minister may establish wildlife sanctuaries on lands in the domain of the State and dedicate them to the

conservation, development and utilization of wildlife and to the carrying on of recreational activities incidental thereto;

CONSIDERING that under section 191.1 of the Act respecting the conservation and development of wildlife, regulations made by the Government under section 111 of the Act before January 1, 1987 continue to be in force until, as of June 17, 1998, they are replaced or repealed by an order of the Minister;

CONSIDERING that it is expedient to modify the territorial limits of the Rivières-Matapédia-et-Patapédia Wildlife Sanctuary;

ORDERS THAT:

Section 1 of the Regulation respecting the salmon river wildlife sanctuaries of Matapédia-et-Patapédia, Sainte-Anne et Saint-Jean, with the exception of paragraph *l*, is replaced by the following:

“1. The territory delimited on the plan attached to the present as schedule L, and described in the present section is established under the name of the “Réserve faunique de la Rivière Saint-Jean”.”;

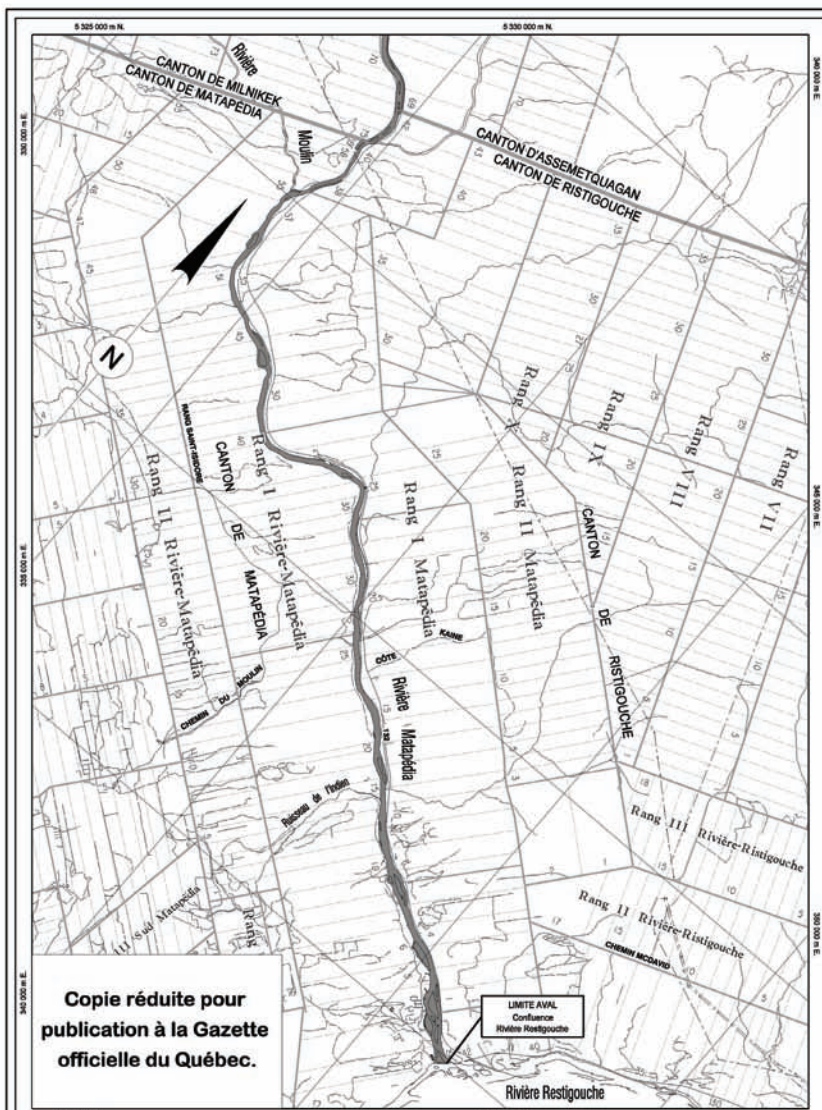
Schedule D of the Regulation be repealed;

The Rivières-Matapédia-et-Patapédia Wildlife Sanctuary, whose boundaries are delimited on the attached plan, be established;

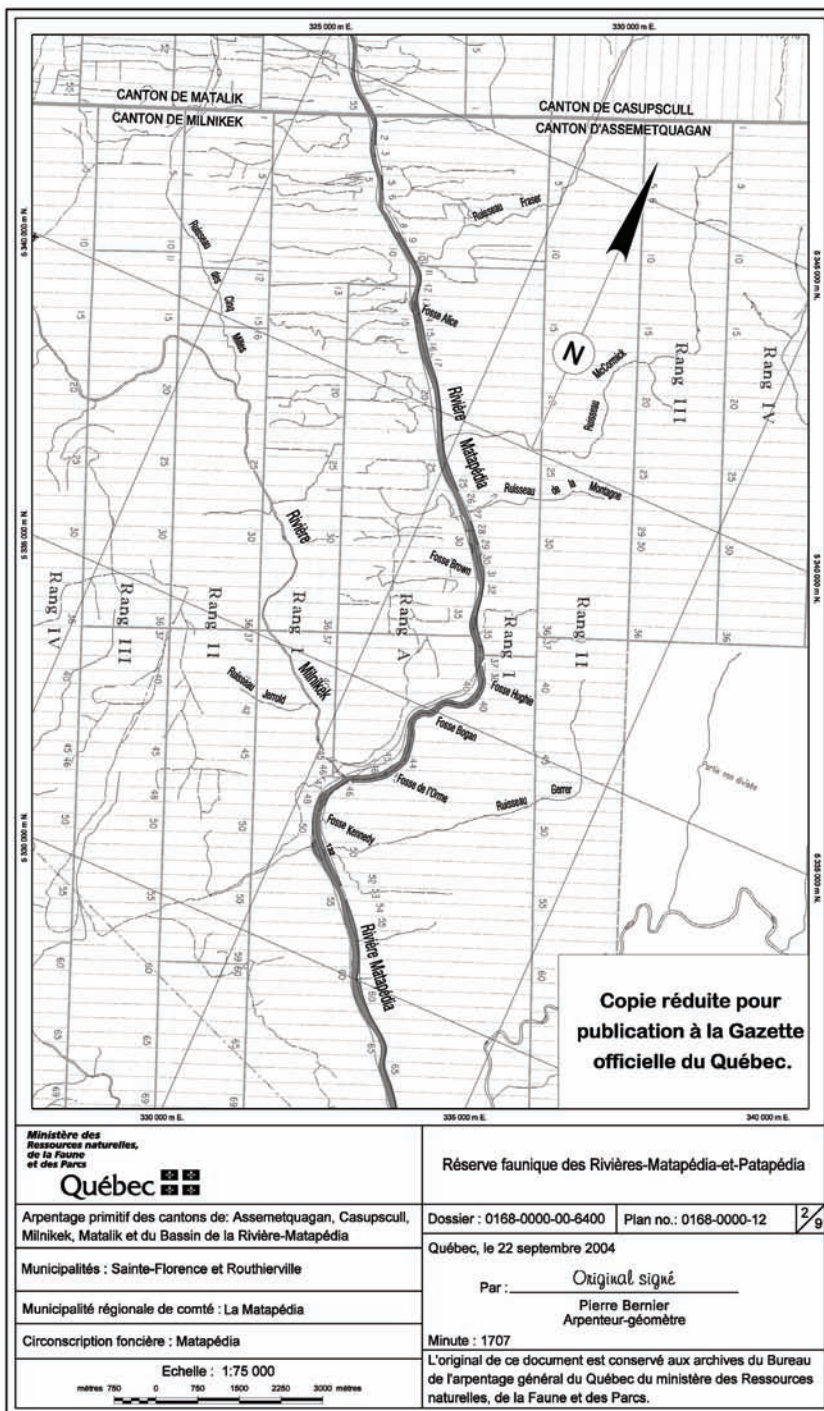
This Order comes into force on the date of its publication in the *Gazette officielle du Québec*.

Québec, 11 September 2006

PIERRE CORBEIL,  
*Minister of Natural Resources,  
and Wildlife*



<p><b>Ministère des Ressources naturelles, de la Faune et des Parcs</b></p> <p><b>Québec</b></p>		<p>Réserve faunique des Rivières-Matapédia-et-Patapédia</p>	
<p>Arpentage primitif des cantons de: Matapédia, Restigouche, Milniké, Assemetouagan et du Bassin de la Rivière-Matapédia</p>		<p>Dossier : 0168-0000-00-6400 Plan no. : 0168-0000-12</p>	
<p>Municipalités : Saint André-de-Restigouche, Saint-François d'Assise, Saint-Alexis-de-Matapédia et Matapédia</p>		<p>Québec, le 22 septembre 2004</p>	
<p>Municipalités régionales de comté : Avignon et La Matapédia</p>		<p>Original signé Par : _____ Pierre Bernier Arpenteur-géomètre</p>	
<p>Circonscriptions foncières : Matapédia et Bonaventure no. 2</p>		<p>Minute : 1707</p>	
<p>Echelle : 1:75 000</p> <p>mètres 750 0 750 1500 2250 3000 mètres</p>		<p>L'original de ce document est conservé aux archives du Bureau de l'arpentage général du Québec du ministère des Ressources naturelles, de la Faune et des Parcs.</p>	



Ministère des  
Ressources naturelles,  
de la Faune  
et des Parcs  
**Québec**

Réserve faunique des Rivières-Matapédia-et-Patapédia

Arpentage primitif des cantons de: Assemetsquagan, Casupscull, Milniké, Matalik et du Bassin de la Rivière-Matapédia

Dossier : 0168-0000-00-6400 Plan no. : 0168-0000-12 2/9

Municipalités : Sainte-Florence et Routhierville

Québec, le 22 septembre 2004

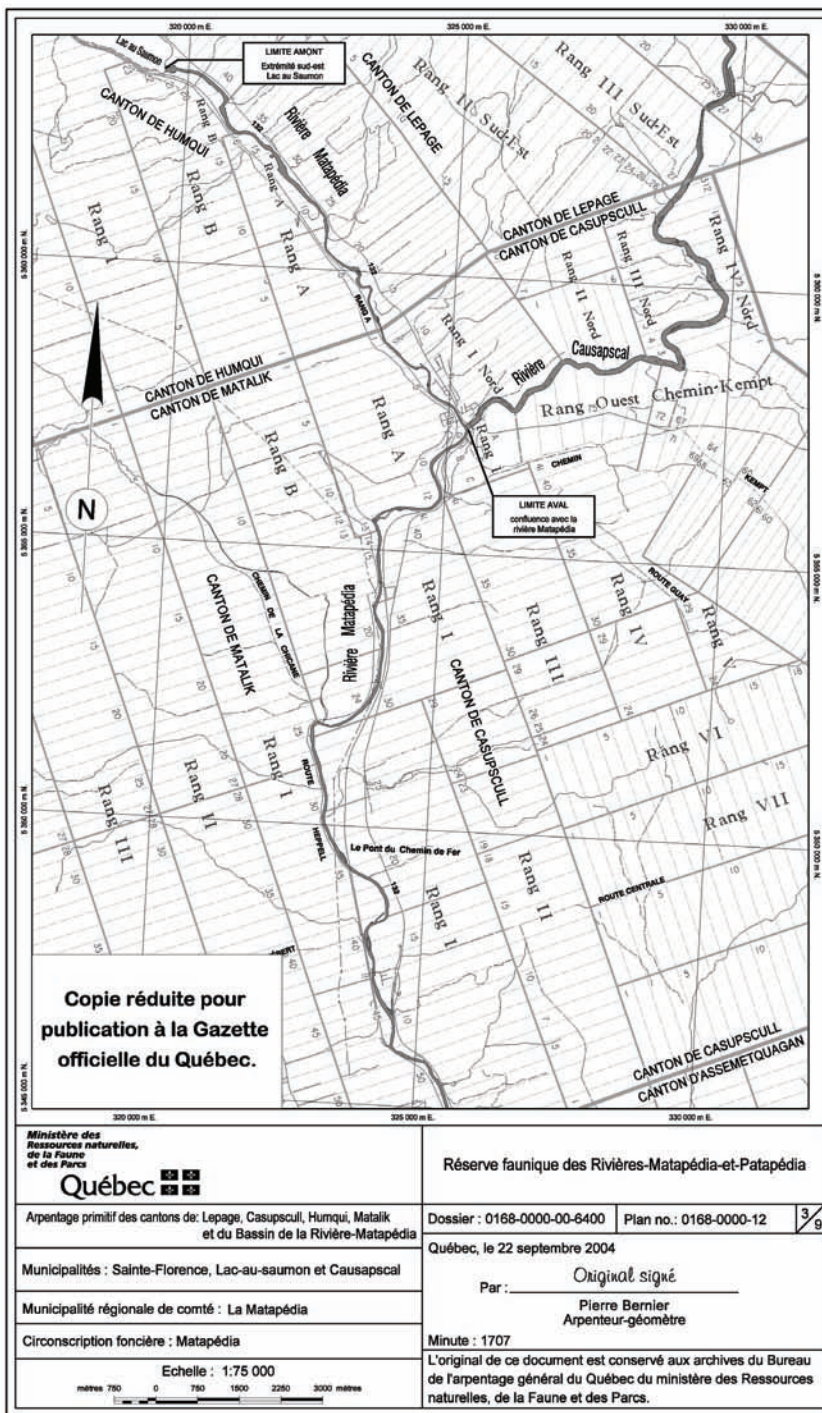
Municipalité régionale de comté : La Matapédia

Par : Original signé  
Pierre Bernier  
Arpenteur-géomètre

Circonscription foncière : Matapédia

Minute : 1707  
L'original de ce document est conservé aux archives du Bureau de l'arpentage général du Québec du ministère des Ressources naturelles, de la Faune et des Parcs.





**Ministère des Ressources naturelles, de la Faune et des Parcs**  
**Québec**

Arpentage primitif des cantons de: Lepage, Casupscull, Humqui, Matalik et du Bassin de la Rivière-Matapédia

Municipalités : Sainte-Florence, Lac-au-saumon et Causapsca

Municipalité régionale de comté : La Matapédia

Circonscription foncière : Matapédia

Réserve faunique des Rivières-Matapédia-et-Patapédia

Dossier : 0168-0000-00-6400    Plan no. : 0168-0000-12    3/9

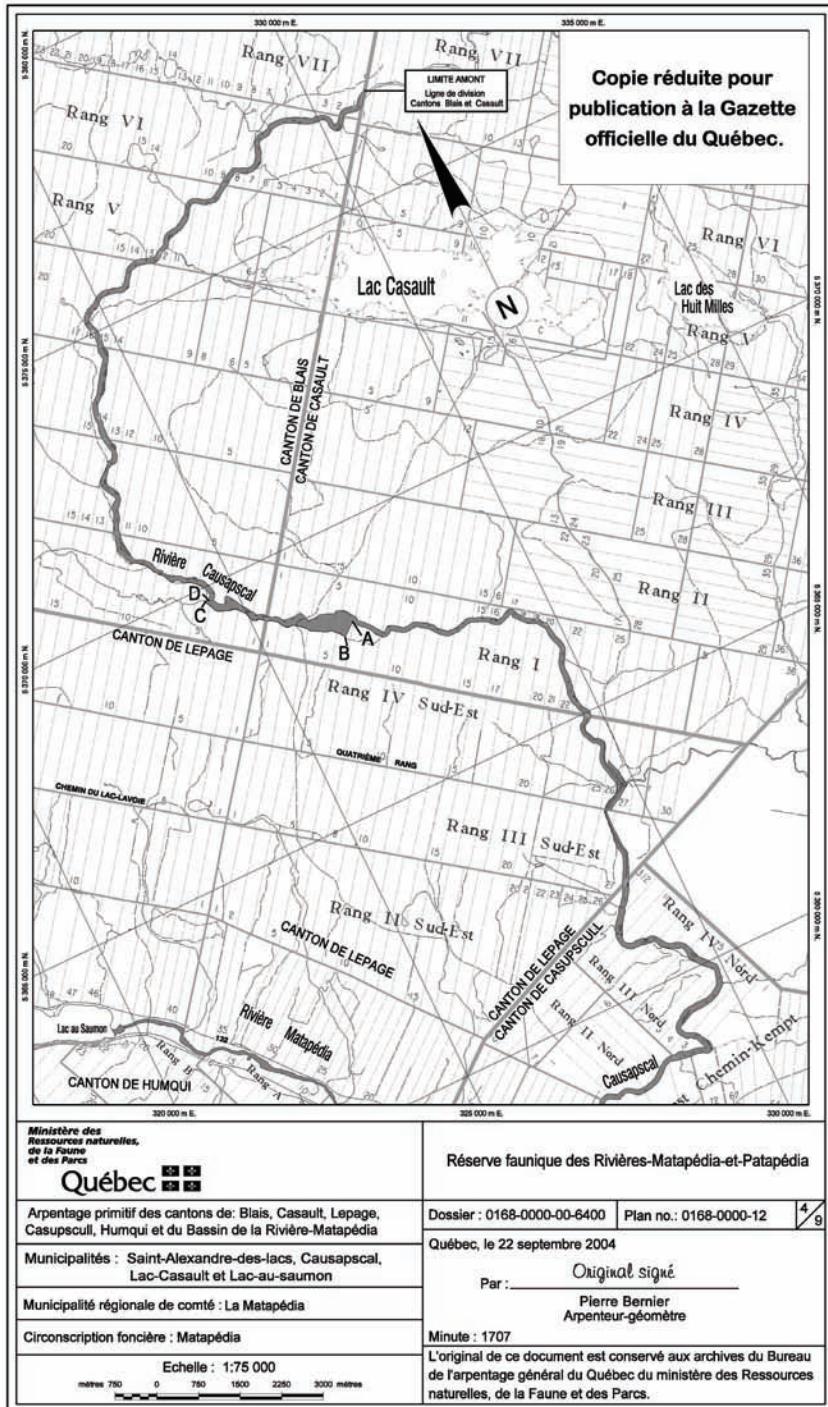
Québec, le 22 septembre 2004

Par : Original signé  
 Pierre Bernier  
 Arpenteur-géomètre

Minute : 1707



L'original de ce document est conservé aux archives du Bureau de l'arpentage général du Québec du ministère des Ressources naturelles, de la Faune et des Parcs.



Ministère des  
Ressources naturelles,  
de la Faune  
et des Parcs  
**Québec**

Réserve faunique des Rivières-Matapédia-et-Patapédia

Arpentage primitif des cantons de: Blais, Casault, Lepage, Casapsca, Humqui et du Bassin de la Rivière-Matapédia

Dossier : 0168-0000-00-6400 Plan no.: 0168-0000-12

4  
9

Municipalités : Saint-Alexandre-des-lacs, Casapsca, Lac-Casault et Lac-au-saumon

Québec, le 22 septembre 2004

Par : Original signé  
Pierre Bernier  
Arpenteur-géomètre

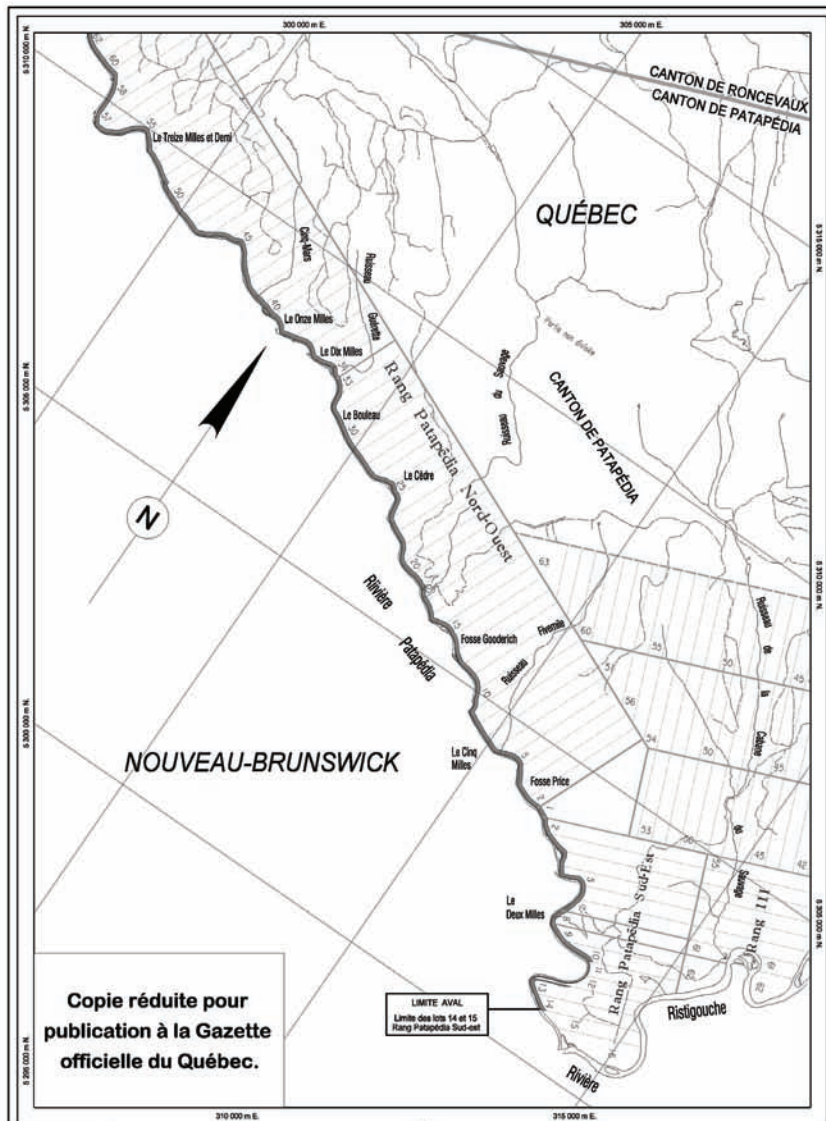
Municipalité régionale de comté : La Matapédia

Minute : 1707

Circonscription foncière : Matapédia

L'original de ce document est conservé aux archives du Bureau de l'arpentage général du Québec du ministère des Ressources naturelles, de la Faune et des Parcs.





Copie réduite pour  
publication à la Gazette  
officielle du Québec.

LIMITE AVANT  
Limite des lots 14 et 15  
Rang Patapédia Sud-est

Ministère des  
Ressources naturelles,  
de la Faune  
et des Parcs  
**Québec**

Réserve faunique des Rivières-Matapédia-et-Patapédia

Arpentage primitif : Canton de Patapédia

Dossier : 0168-0000-00-6400 Plan no. : 0168-0000-12 5/9

Municipalité : Ruisseau-Ferguson

Québec, le 22 septembre 2004

Municipalité régionale de comté : Avignon

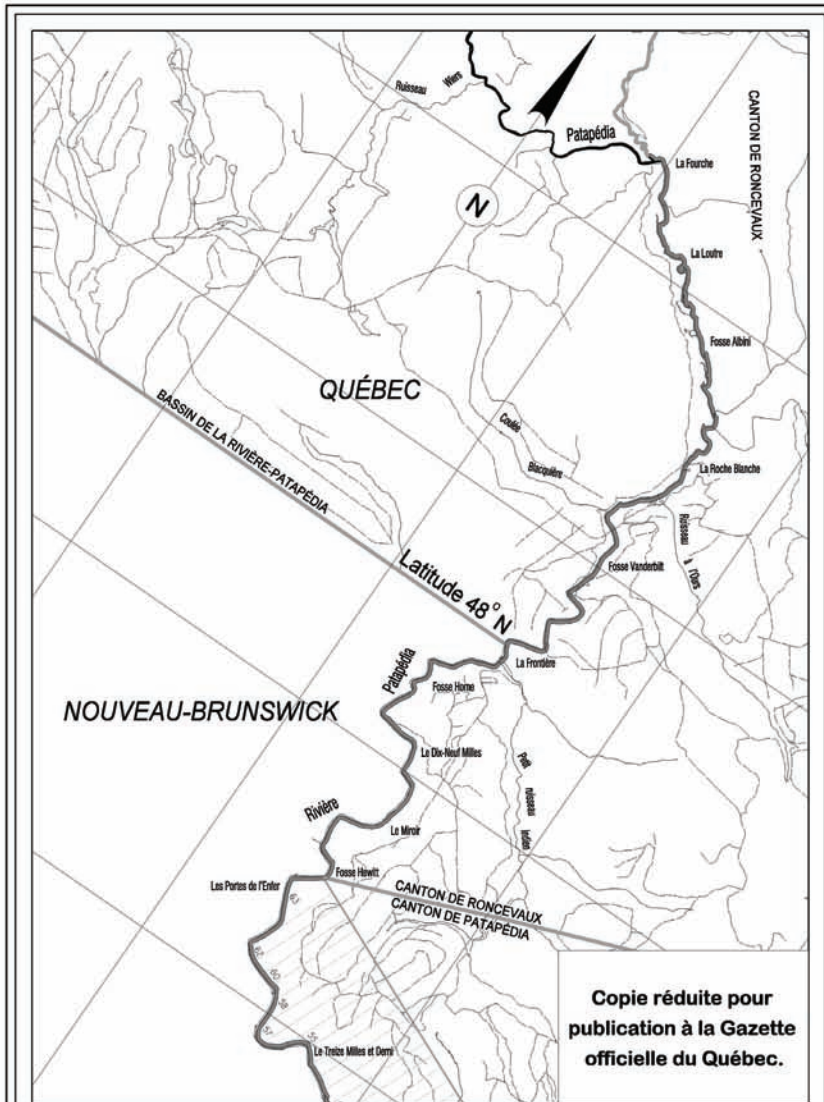
Par : Pierre Bernier  
Arpenteur-géomètre

Circonscription foncière : Bonsaventure No 2

Minute : 1707

Échelle :  
Echelle : 1:75 000  
mètres 750 0 750 1500 2250 3000 mètres

L'original de ce document est conservé aux archives du Bureau de l'arpentage général du Québec du ministère des Ressources naturelles, de la Faune et des Parcs.



**Copie réduite pour  
publication à la Gazette  
officielle du Québec.**

Ministère des  
Ressources naturelles,  
de la Faune  
et des Parcs  
**Québec**

Arpentage primitif des cantons de : Patapédia, Roncevaux  
et du Bassin de la Rivière-Patapédia

Municipalités : Ruisseau Ferguson et Lac-des-Eaux-Mortes

Municipalités régionales de comté : Avignon et La Mitis

Circonscriptions foncières : Rimouski et Bonaventure No. 2

Échelle : Echelle : 1:75 000  
mètres 750 0 750 1500 2250 3000 mètres

Réserve faunique des Rivières-Matapédia-et-Patapédia

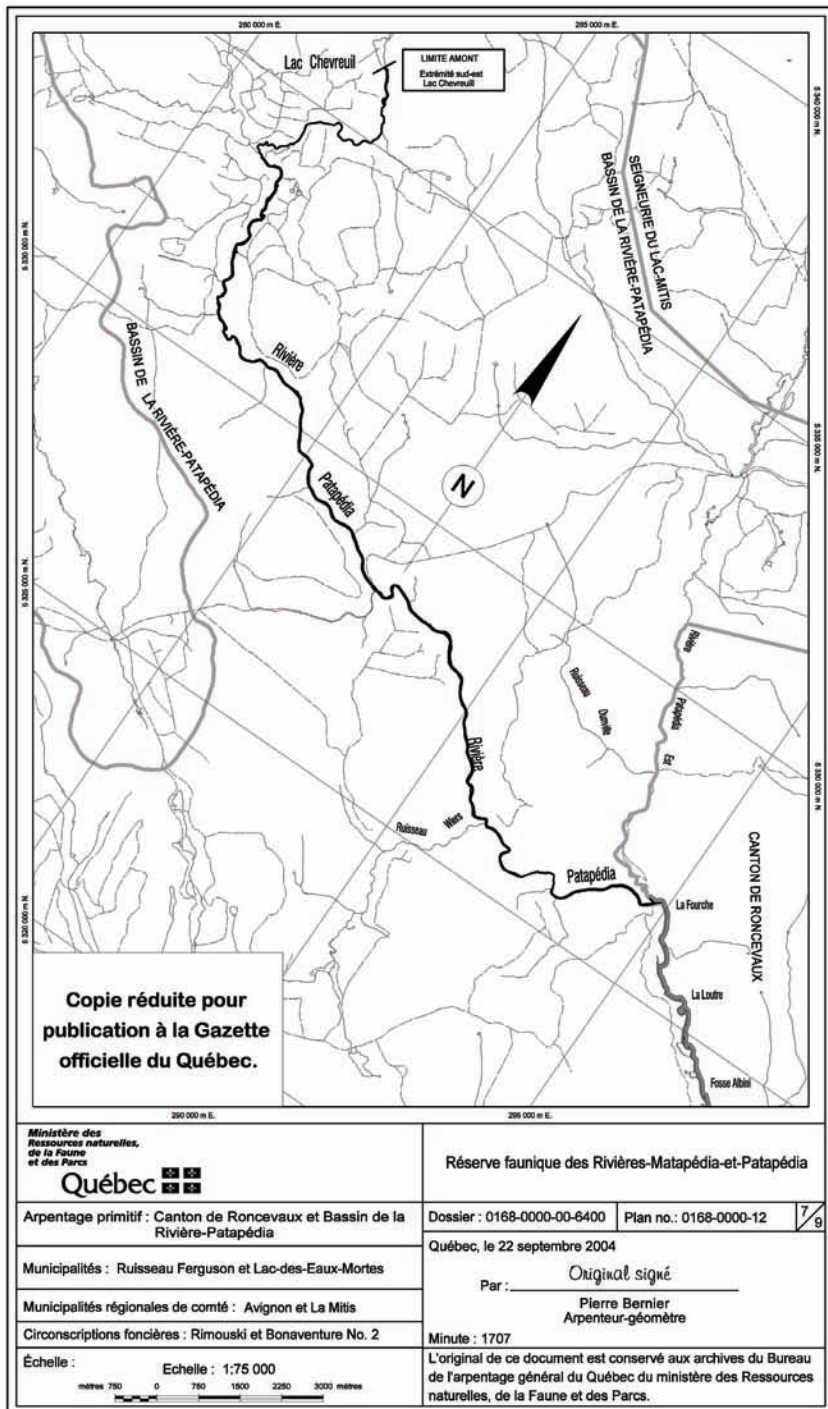
Dossier : 0168-0000-00-8400 Plan no. : 0168-0000-12 6/9

Québec, le 22 septembre 2004

Par : Original signé  
Pierre Bernier  
Arpenteur-géomètre

Minute : 1707

L'original de ce document est conservé aux archives du Bureau  
de l'arpentage général du Québec du ministère des Ressources  
naturelles, de la Faune et des Parcs.

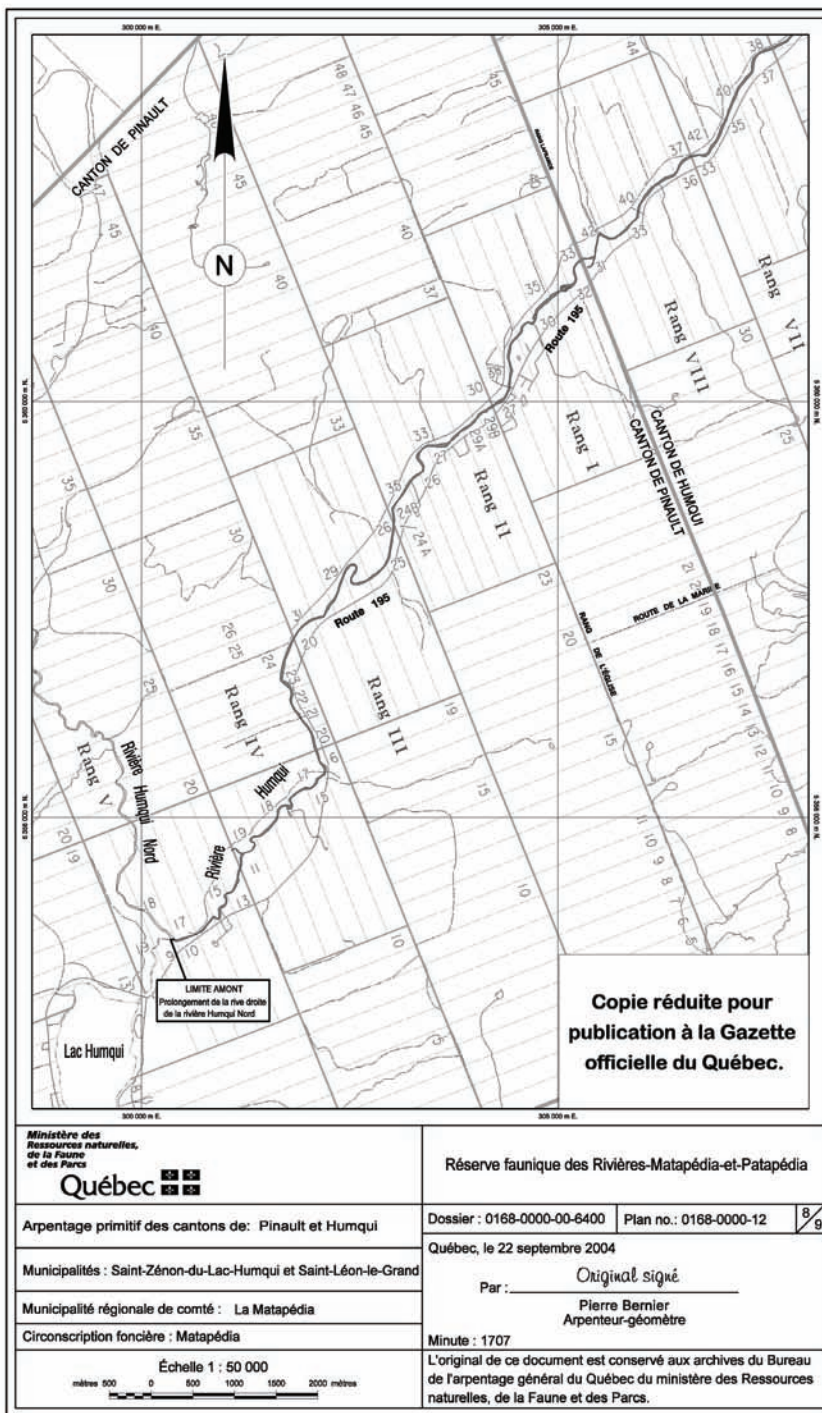


**Ministère des Ressources naturelles, de la Faune et des Parcs**  
**Québec**

Arpentage primitif : Canton de Roncevaux et Bassin de la Rivière-Patapédia	Dossier : 0168-0000-00-6400	Plan no. : 0168-0000-12	7/9
Municipalités : Ruisseau Ferguson et Lac-des-Eaux-Mortes	Québec, le 22 septembre 2004		
Municipalités régionales de comté : Avignon et La Mitis	Par : <u>Original signé</u> Pierre Bernier Arpenteur-géomètre		
Circonscriptions foncières : Rimouski et Bonaventure No. 2	Minute : 1707		
Échelle : Echelle : 1:75 000 mètres 750 0 750 1500 2250 3000 mètres	L'original de ce document est conservé aux archives du Bureau de l'arpentage général du Québec du ministère des Ressources naturelles, de la Faune et des Parcs.		

**Réserve faunique des Rivières-Matapédia-et-Patapédia**





Ministère des  
 Ressources naturelles,  
 de la Faune  
 et des Parcs  
**Québec**

Réserve faunique des Rivières-Matapédia-et-Patapédia

Arpentage primitif des cantons de: Pinault et Humqui

Dossier : 0168-0000-00-6400 Plan no. : 0168-0000-12 8/9

Municipalités : Saint-Zénon-du-Lac-Humqui et Saint-Léon-le-Grand

Québec, le 22 septembre 2004

Municipalité régionale de comté : La Matapédia

Par : \_\_\_\_\_  
*Original signé*  
 Pierre Bernier  
 Arpenteur-géomètre

Circonscription foncière : Matapédia

Minute : 1707



L'original de ce document est conservé aux archives du Bureau de l'arpentage général du Québec du ministère des Ressources naturelles, de la Faune et des Parcs.

