

4° une enveloppe contenant la liste des électeurs ayant voté dans cette région à l'élection du président et, le cas échéant, à l'élection des administrateurs.

Le contenu de ces enveloppes peut être détruit 60 jours après l'annonce des résultats des élections.

**35.** Le président et les administrateurs élus entrent en fonction à la première réunion du Bureau qui suit l'assemblée générale annuelle des membres de l'Ordre.

## SECTION VII DISPOSITIONS TRANSITOIRES

**36.** Les administrateurs élus pour représenter les régions électorales prévues au Règlement divisant le territoire du Québec en régions aux fins des élections au Bureau de l'Ordre des pharmaciens du Québec (R.R.Q., 1981, c. P-10, r.21) représentent ces régions jusqu'à la première réunion du Bureau qui suit l'assemblée générale annuelle de 2007 des membres de l'Ordre.

**37.** Dès la première réunion du Bureau qui suit l'assemblée générale annuelle de 2007 des membres de l'Ordre, les administrateurs élus jusqu'en 2009 pour représenter les régions électorales du Saguenay–Lac-Saint-Jean, de Québec, de Trois-Rivières, de Montréal, de Richelieu–Saint-Hyacinthe–Granby et de l'Outaouais–Nord-Ouest en vertu du Règlement divisant le territoire du Québec en régions aux fins des élections au Bureau de l'Ordre des pharmaciens du Québec représentent respectivement la région électorale du Saguenay–Lac-Saint-Jean et de la Côte-Nord, la région électorale de la Capitale-Nationale, la région électorale de la Mauricie et du Centre-du-Québec, la région électorale de Montréal, la région électorale de la Montérégie et la région électorale de l'Outaouais, de l'Abitibi-Témiscamingue et du Nord-du-Québec, et ce, jusqu'à la fin de leur mandat.

Toutefois, l'administrateur élu jusqu'en 2009 pour représenter la région électorale de Montréal en vertu du Règlement divisant le territoire du Québec en régions aux fins des élections au Bureau de l'Ordre des pharmaciens du Québec et dont le domicile professionnel se trouve, au moment de l'adoption du présent règlement, dans la région administrative de la Montérégie représente la région électorale de la Montérégie.

**38.** Le nombre de postes d'administrateurs à pourvoir dans les régions électorales où se tiennent des élections en 2007 s'établit comme suit :

Régions électorales	Nombre de postes d'administrateurs
01 La région du Bas-Saint-Laurent et de la Gaspésie–Îles-de-la-Madeleine :	1
03 La région de la Capitale-Nationale :	2
05 La région de l'Estrie :	1
06 La région de Montréal :	2
08 La région de la Chaudière-Appalaches :	1
09 La région de Laval :	1
10 La région de Lanaudière :	1
11 La région des Laurentides :	1
12 La région de la Montérégie :	1

**39.** Le présent règlement remplace le Règlement sur les modalités d'élection au Bureau de l'Ordre des pharmaciens du Québec (R.R.Q., 1981, c. P-10, r.12) et le Règlement divisant le territoire du Québec en régions aux fins des élections au Bureau de l'Ordre des pharmaciens du Québec (R.R.Q., 1981, c. P-10, r.21).

**40.** Le présent règlement entre en vigueur le quinzième jour qui suit la date de sa publication à la *Gazette officielle du Québec*.

47248

## A.M., 2006

### Arrêté numéro 2006-06 du ministre des Transports en date du 20 novembre 2006

Loi sur les véhicules hors route  
(L.R.Q., c. V-1.2)

CONCERNANT le Réseau interrégional des sentiers de véhicules hors route

LA MINISTRE DÉLÉGUÉE AUX TRANSPORTS,

VU le troisième alinéa de l'article 87.1 de la Loi sur les véhicules hors route, édicté par le paragraphe 3° de l'article 24 du chapitre 12 des lois de 2006 et prévoyant que la protection contre les recours prévue au premier alinéa de cet article 87.1 ne s'applique qu'aux faits survenus dans les sentiers faisant partie du réseau interrégional établi par un arrêté du ministre des Transports publié à la *Gazette officielle du Québec*;

VU l'article 30 du chapitre 12 des lois de 2006 suivant lequel le paragraphe 3° de l'article 24 de ce chapitre entre en vigueur le jour de la publication à la *Gazette officielle du Québec* de l'arrêté du ministre établissant le réseau interrégional des sentiers de véhicules hors route;

VU le décret 925-2003 du 10 septembre 2003 concernant la ministre déléguée aux Transports ordonnant que celle-ci exerce, sous la direction du ministre des Transports, les fonctions de celui-ci relatives à l'application de la Loi sur les véhicules hors route;

CONSIDÉRANT qu'il y a lieu, pour l'application de l'article 87.1 de cette loi, d'établir le réseau interrégional des sentiers de motoneiges et de véhicules tout terrain;

ARRÊTE CE QUI SUIT:

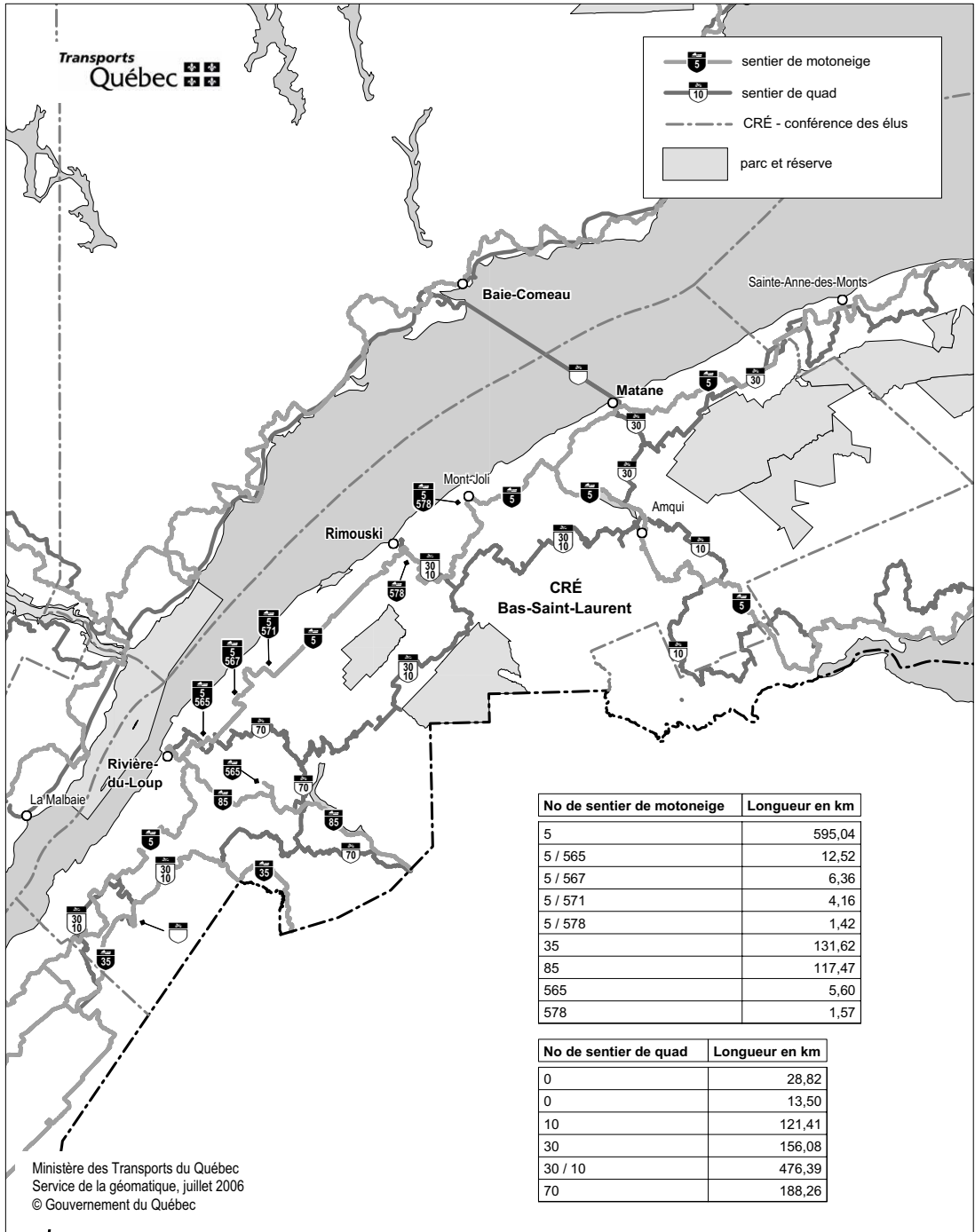
Le réseau interrégional des sentiers de motoneige et celui des sentiers de véhicules tout-terrain sont constitués des sentiers dont le tracé apparaît sur les cartes reproduites en annexe en regard du territoire de chaque conférence régionale des élus qui y est mentionnée:

Le présent arrêté entre en vigueur le jour de sa publication à la *Gazette officielle du Québec*.

*La ministre déléguée aux Transports,*  
JULIE BOULET

---

Réseau interrégional des sentiers de véhicule hors-route  
CRÉ Bas-Saint-Laurent

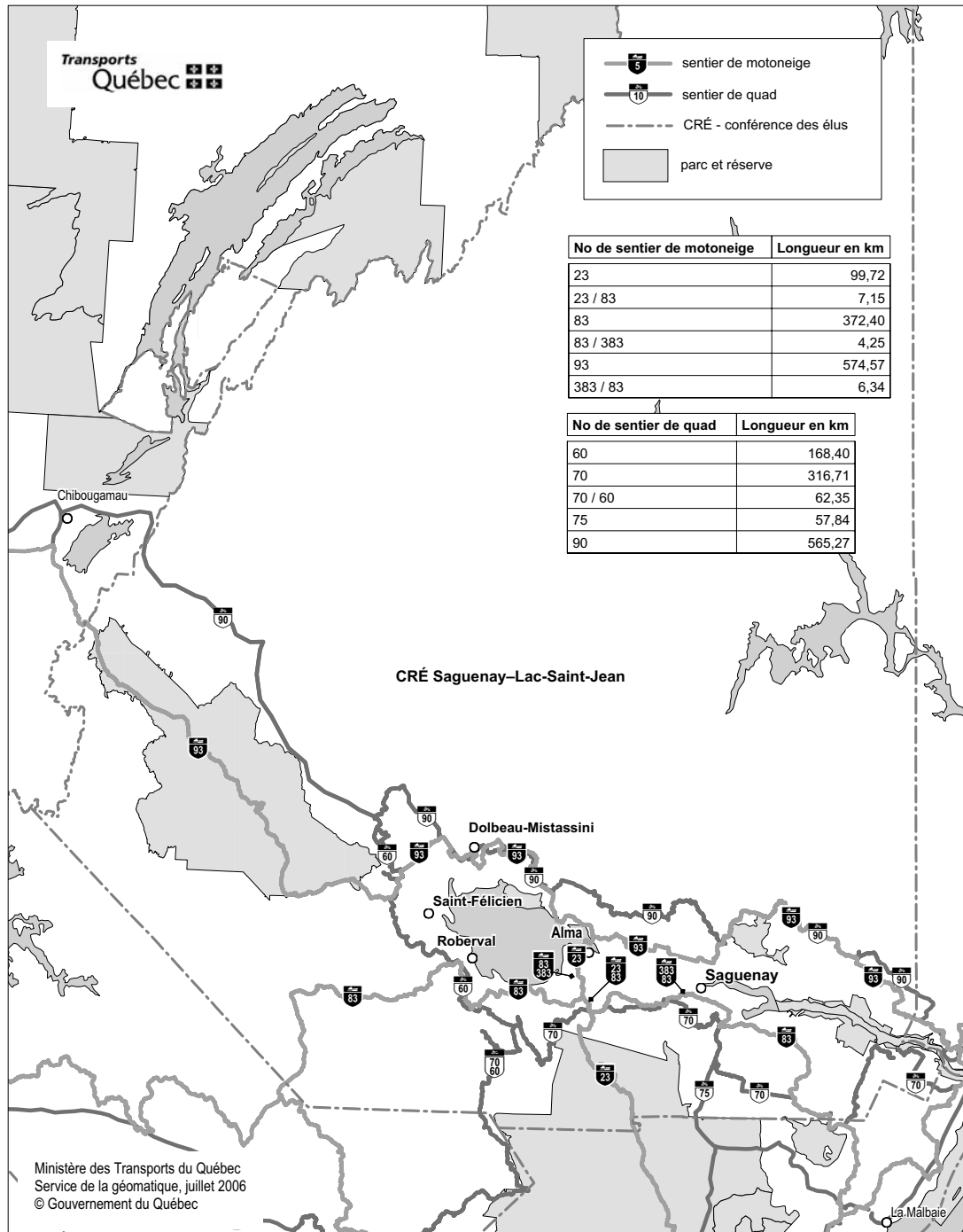


No de sentier de motoneige	Longueur en km
5	595,04
5 / 565	12,52
5 / 567	6,36
5 / 571	4,16
5 / 578	1,42
35	131,62
85	117,47
565	5,60
578	1,57

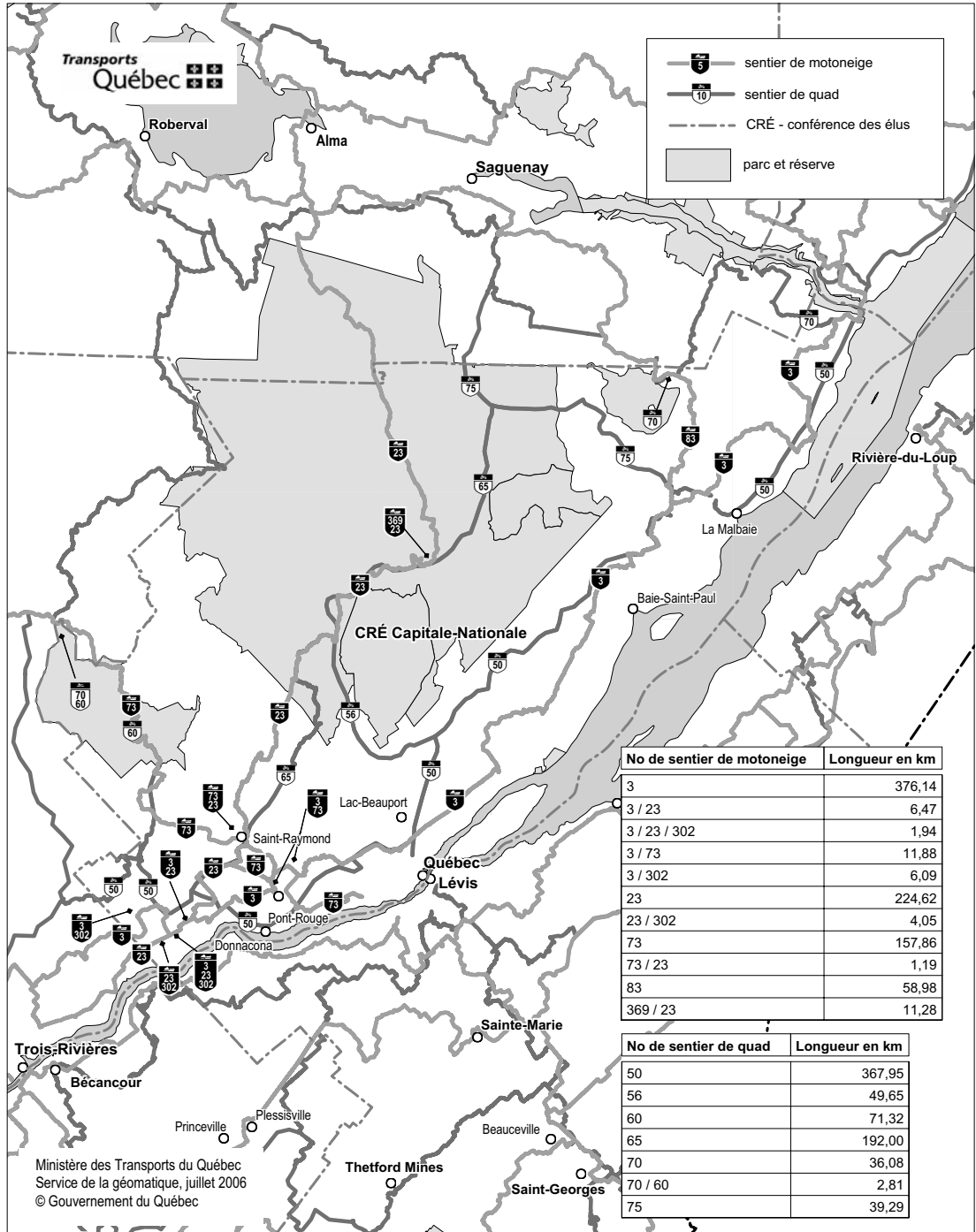
No de sentier de quad	Longueur en km
0	28,82
0	13,50
10	121,41
30	156,08
30 / 10	476,39
70	188,26

Ministère des Transports du Québec  
Service de la géomatique, juillet 2006  
© Gouvernement du Québec

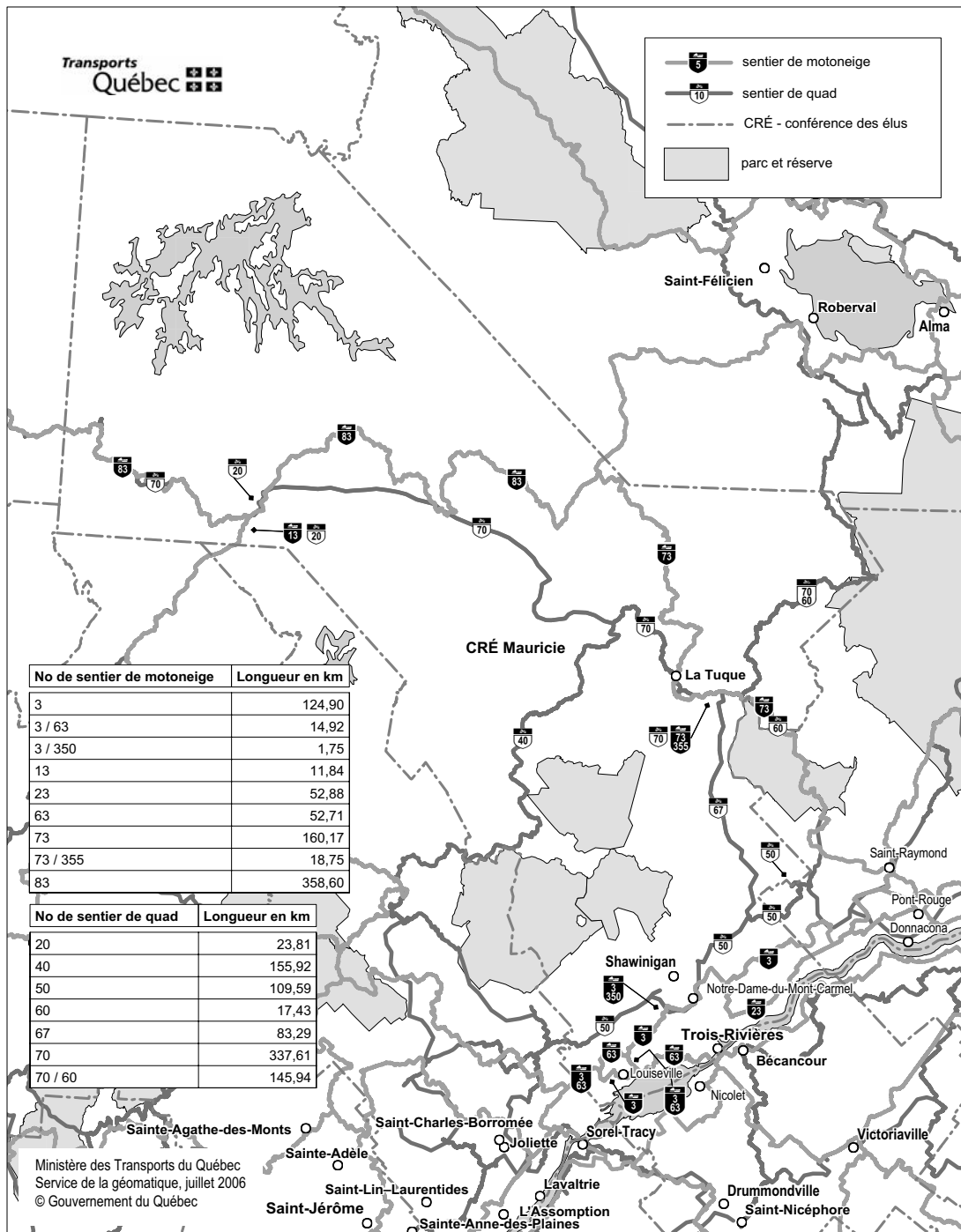
Réseau interrégional des sentiers de véhicule hors-route  
CRÉ Saguenay-Lac-Saint-Jean



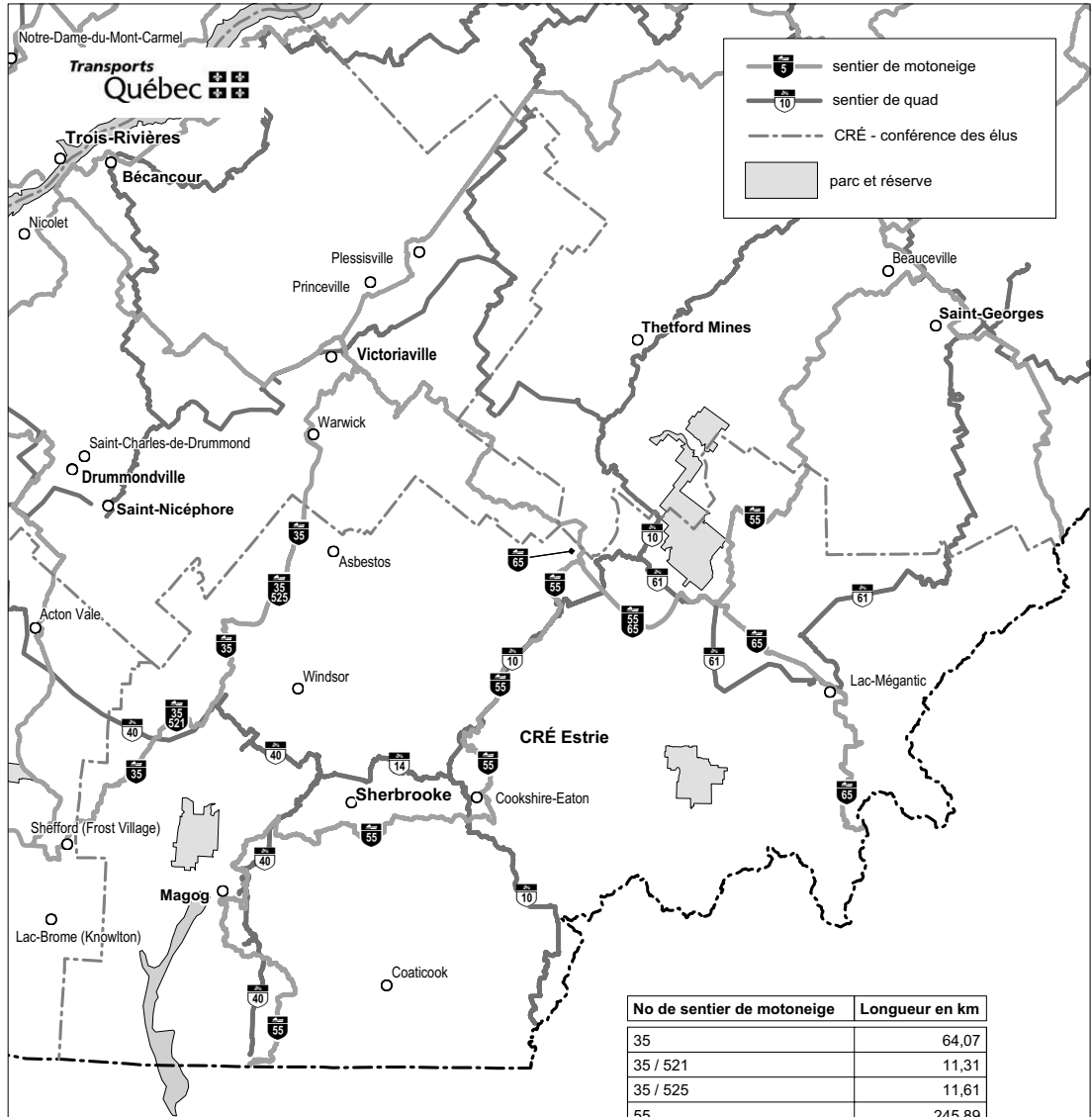
Réseau interrégional des sentiers de véhicule hors-route  
CRÉ Capitale-Nationale



Réseau interrégional des sentiers de véhicule hors-route  
CRÉ Mauricie



**Réseau interrégional des sentiers de véhicule hors-route  
CRÉ Estrie**

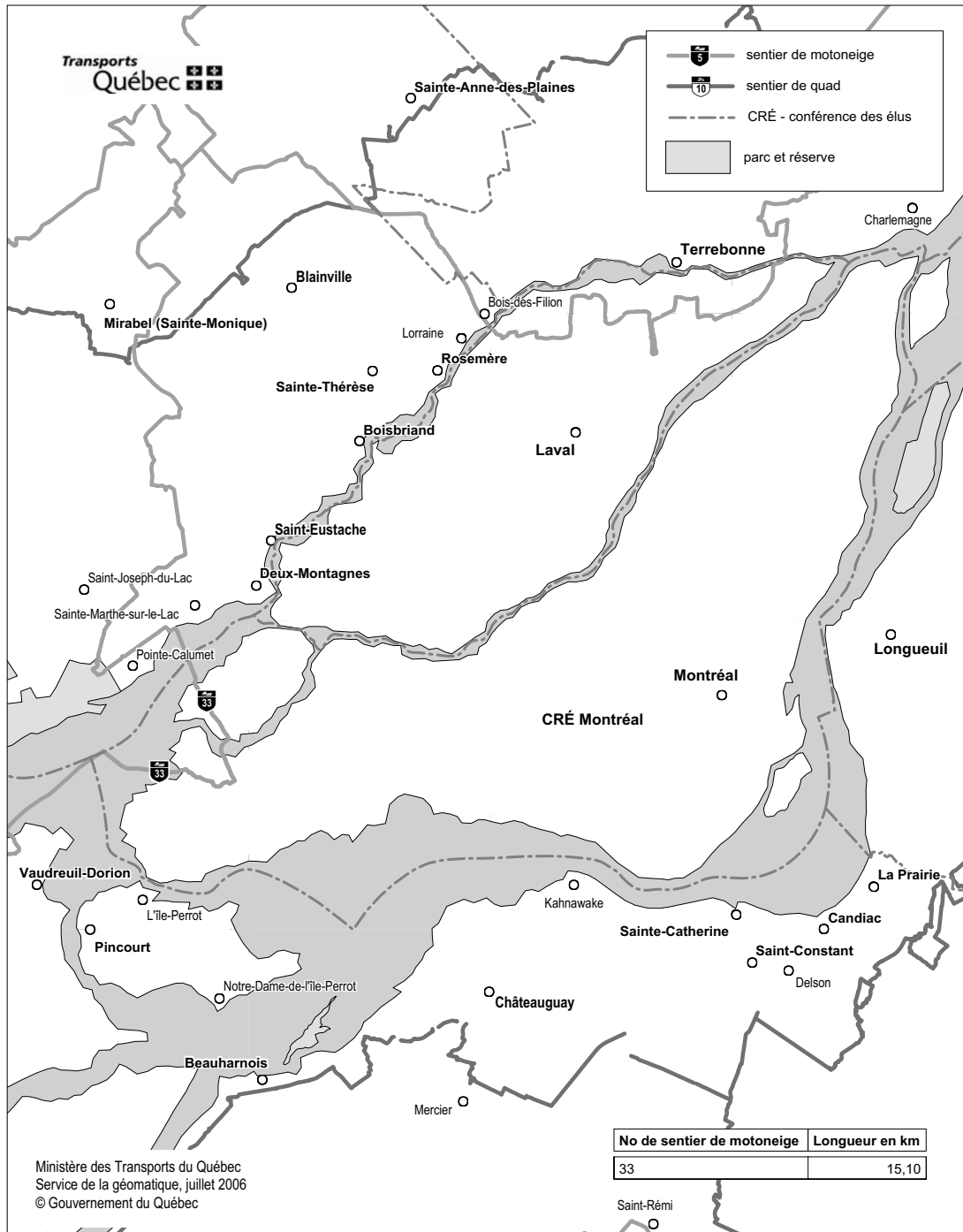


No de sentier de motoneige	Longueur en km
35	64,07
35 / 521	11,31
35 / 525	11,61
55	245,89
55 / 65	32,14
65	72,03

No de sentier de quad	Longueur en km
10	150,86
14	32,52
40	127,59
61	109,88

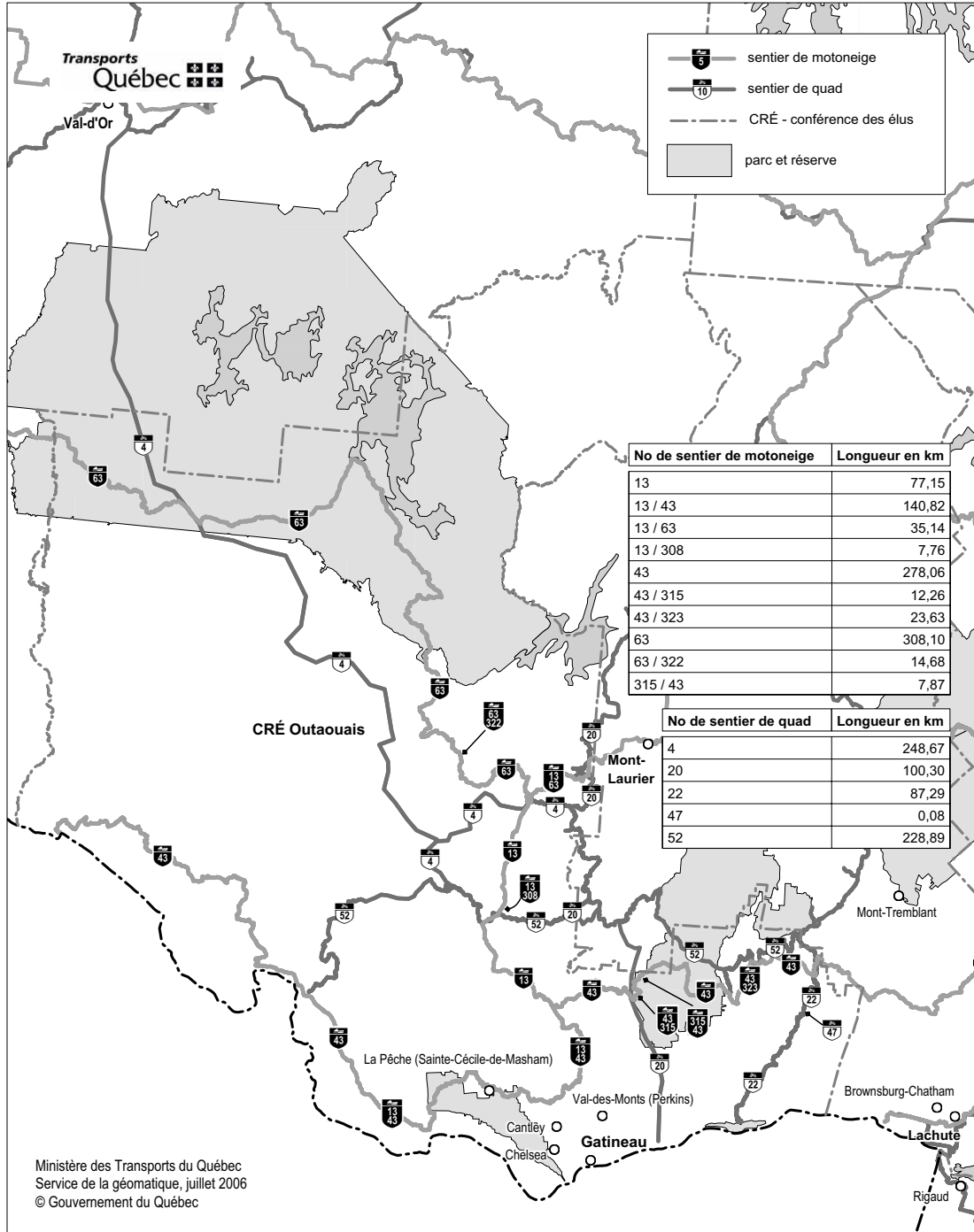
Ministère des Transports du Québec  
Service de la géomatique, juillet 2006  
© Gouvernement du Québec

Réseau interrégional des sentiers de véhicule hors-route  
CRÉ Montréal

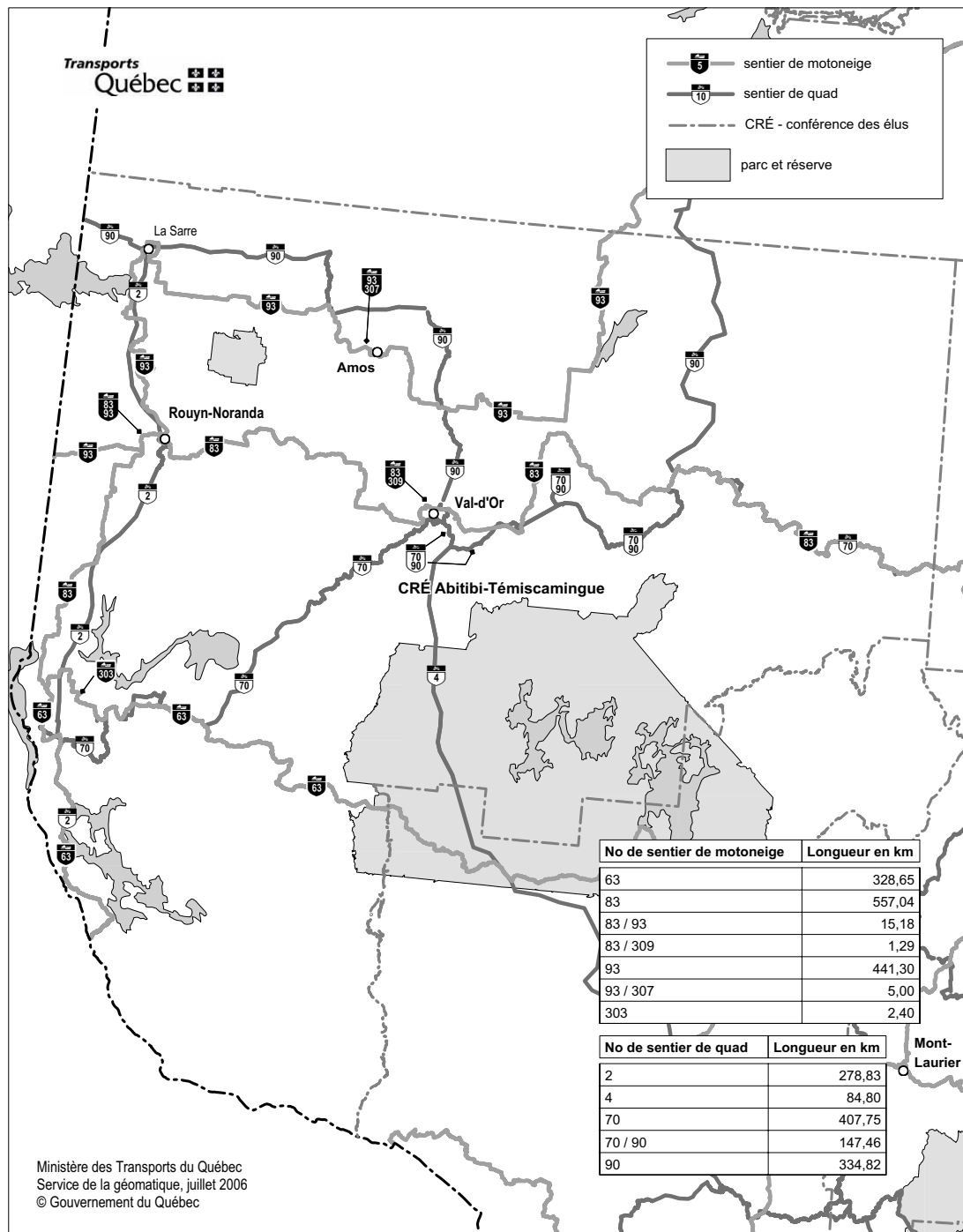




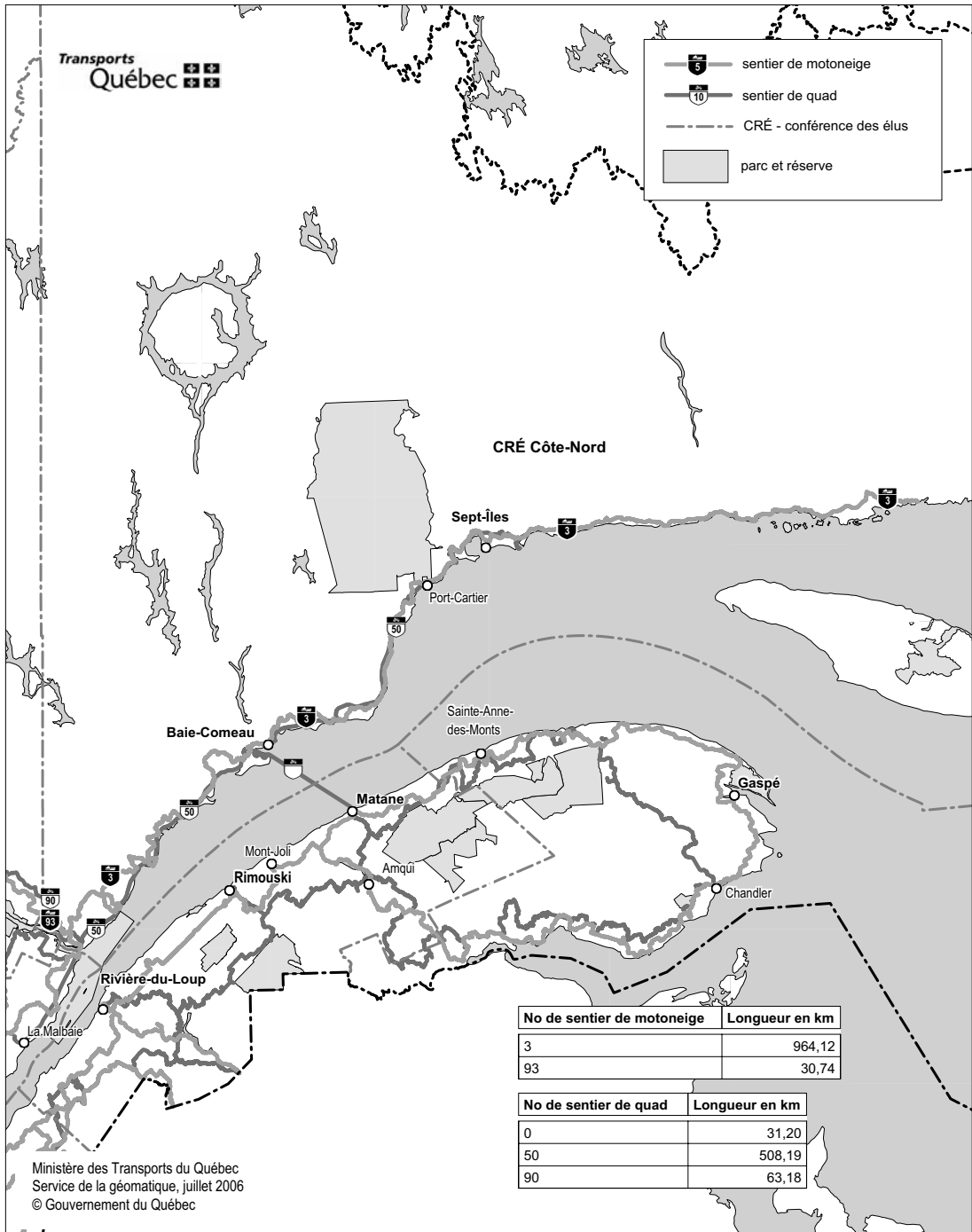
Réseau interrégional des sentiers de véhicule hors-route  
CRÉ Outaouais



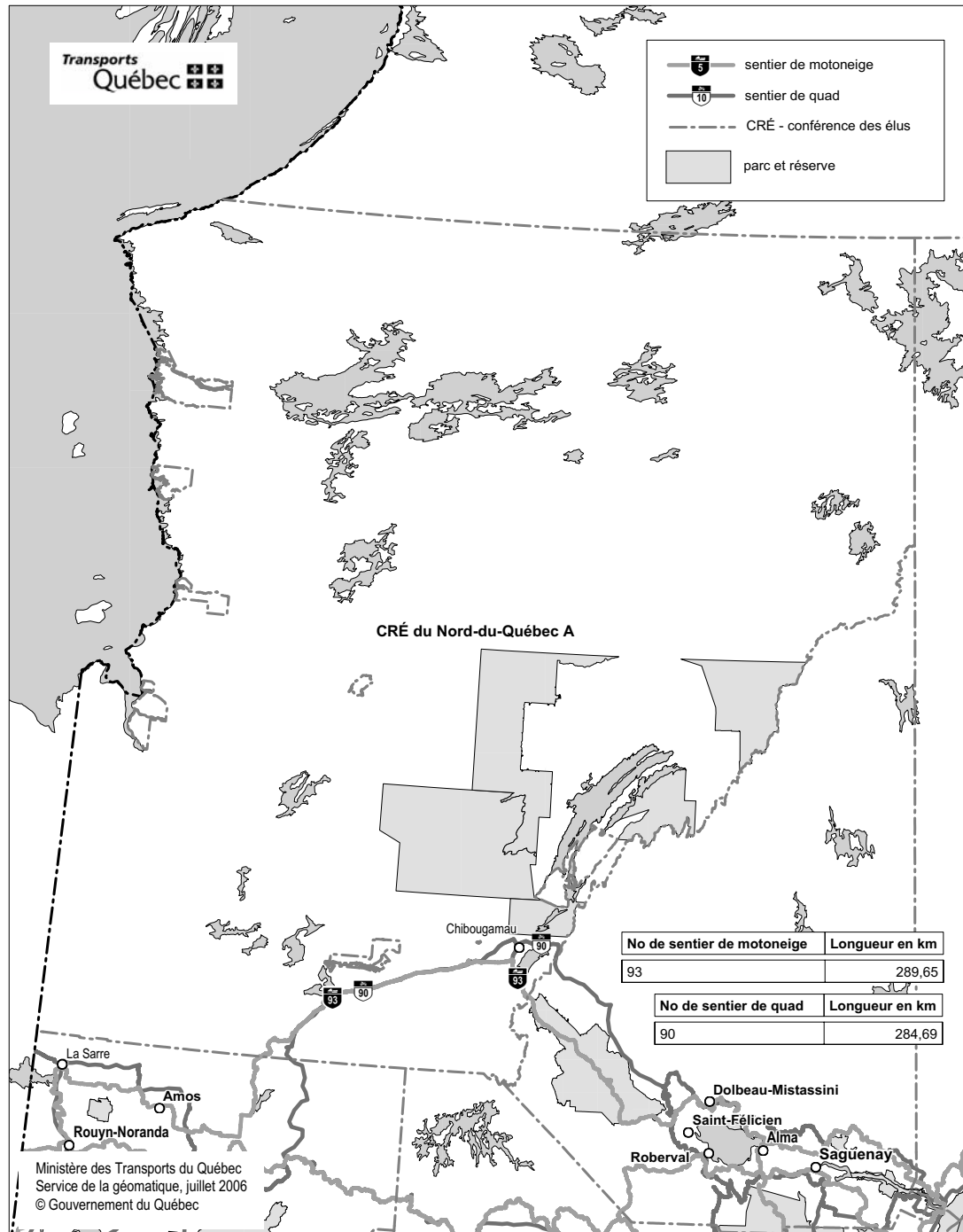
Réseau interrégional des sentiers de véhicule hors-route  
CRÉ Abitibi-Témiscamingue



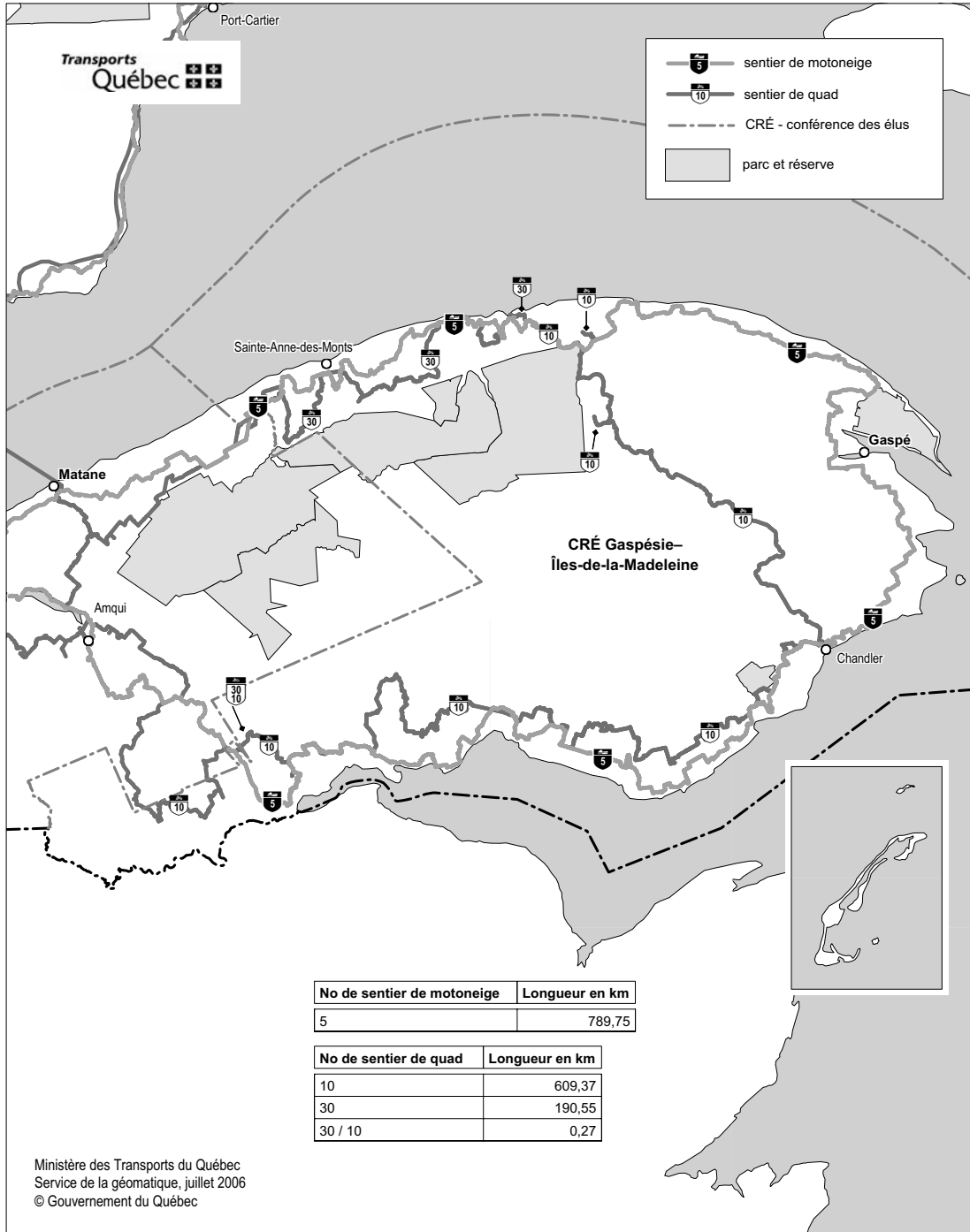
Réseau interrégional des sentiers de véhicule hors-route  
CRÉ Côte-Nord



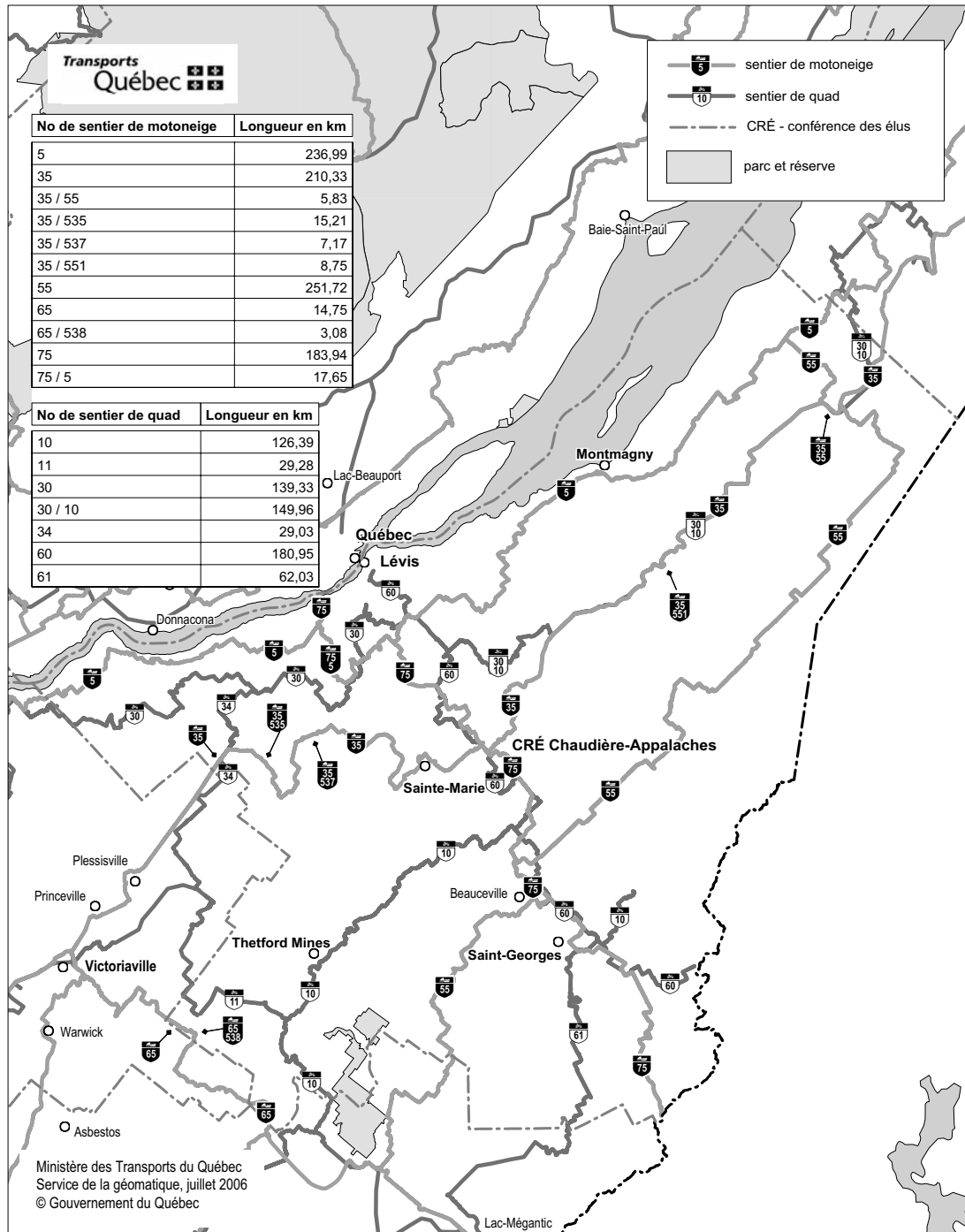
Réseau interrégional des sentiers de véhicule hors-route  
CRÉ du Nord-du-Québec A



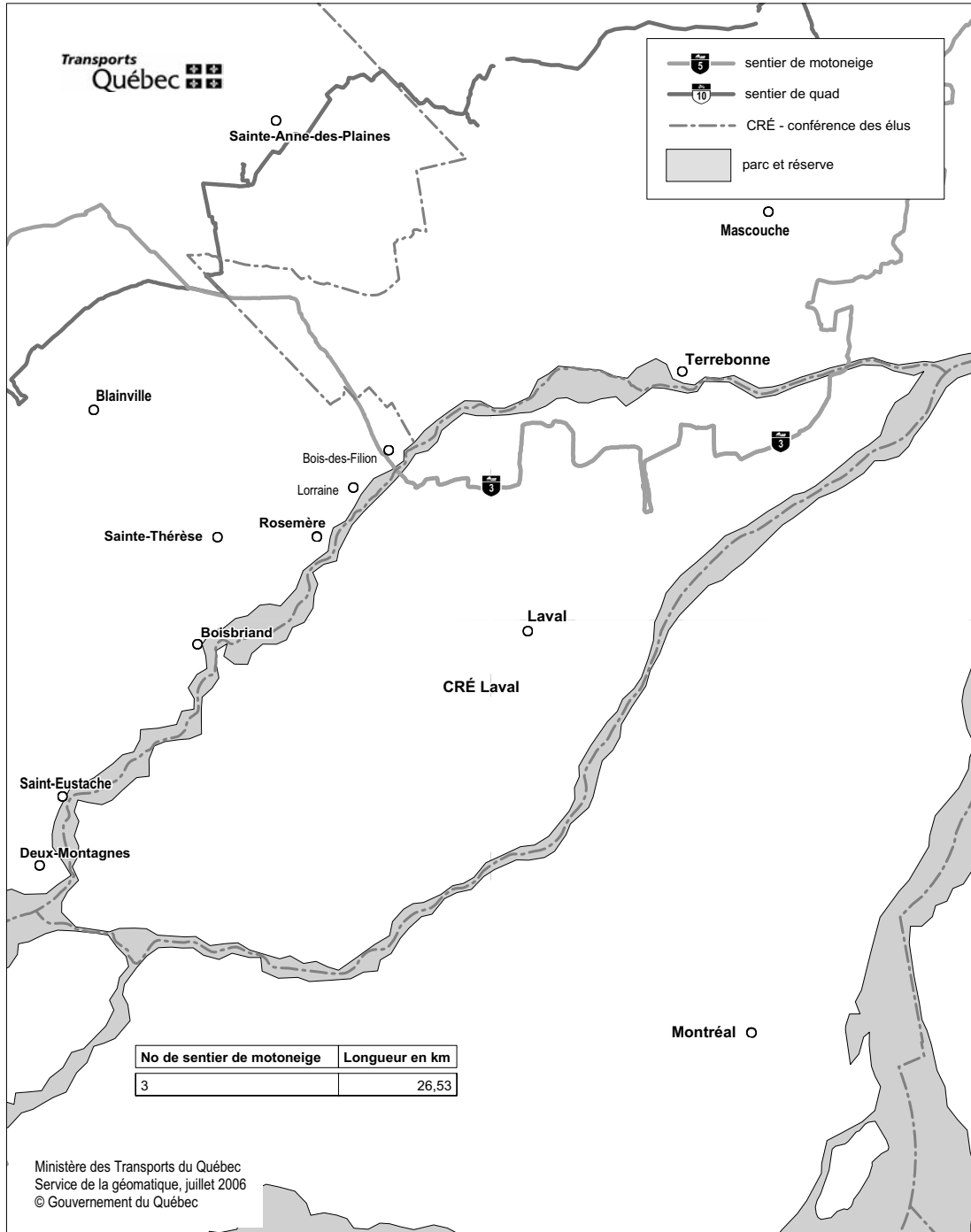
Réseau interrégional des sentiers de véhicule hors-route  
CRÉ Gaspésie-Îles-de-la-Madeleine



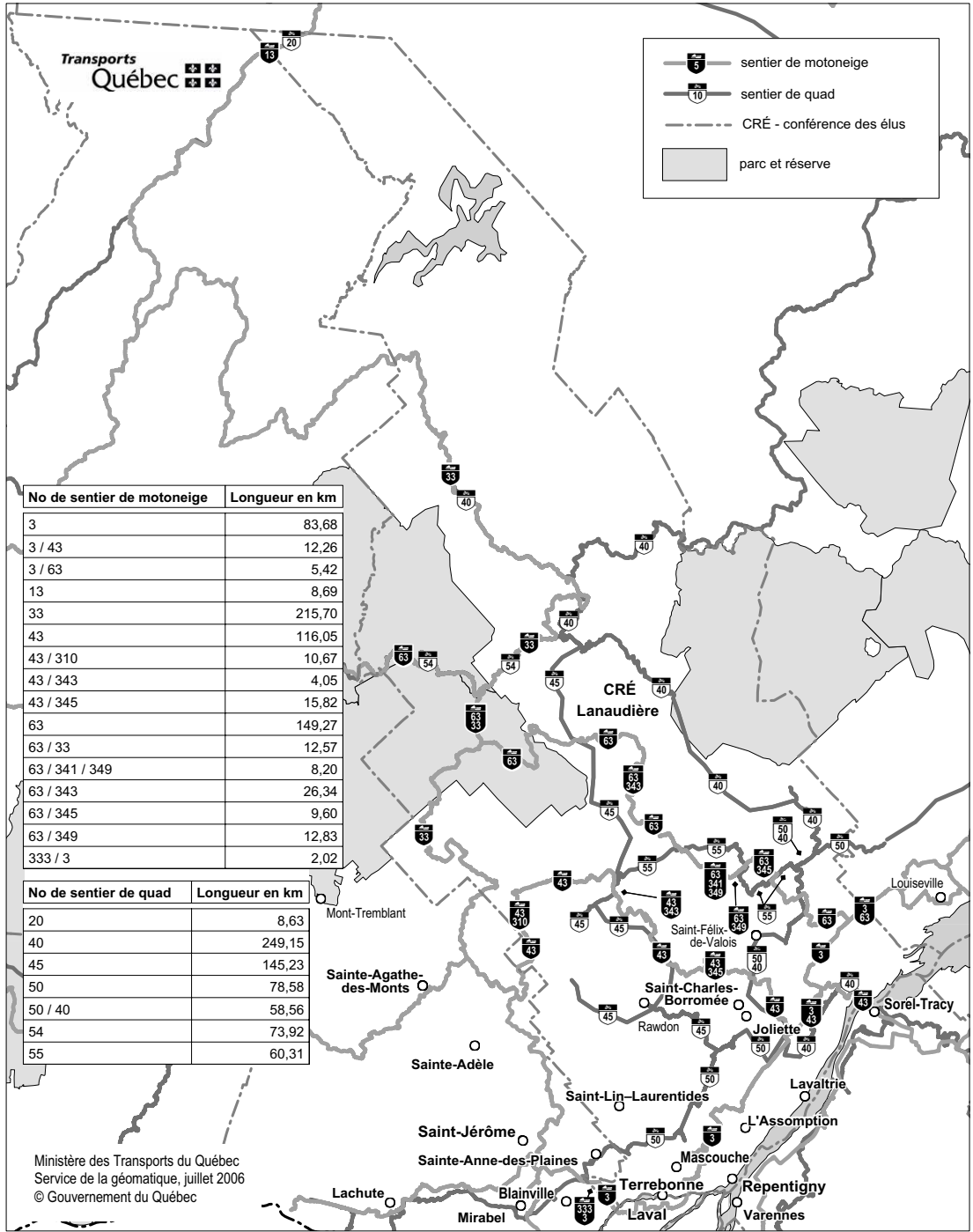
Réseau interrégional des sentiers de véhicule hors-route  
CRÉ Chaudière-Appalaches



**Réseau interrégional des sentiers de véhicule hors-route  
CRÉ Laval**

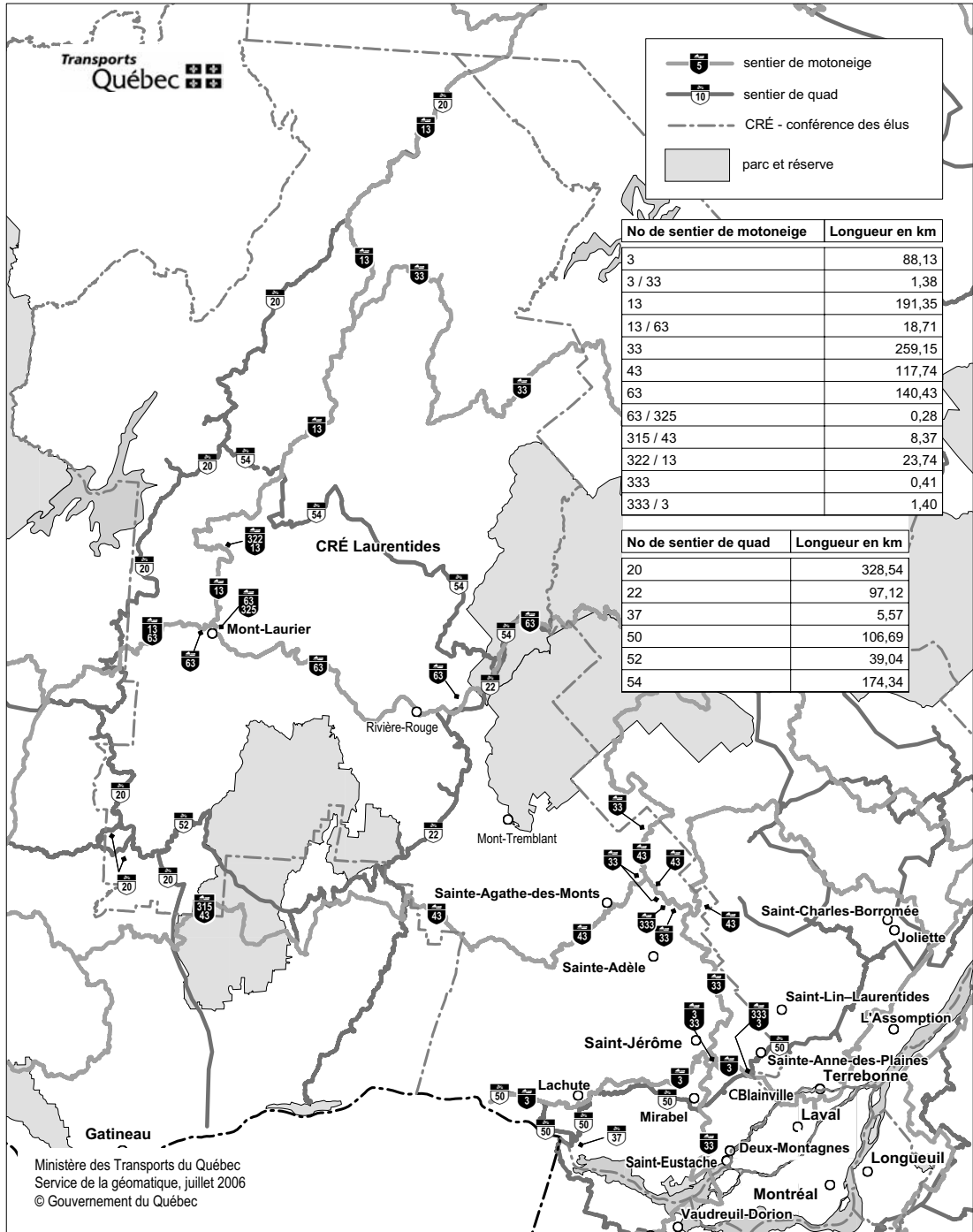


Réseau interrégional des sentiers de véhicule hors-route  
CRÉ Lanaudière

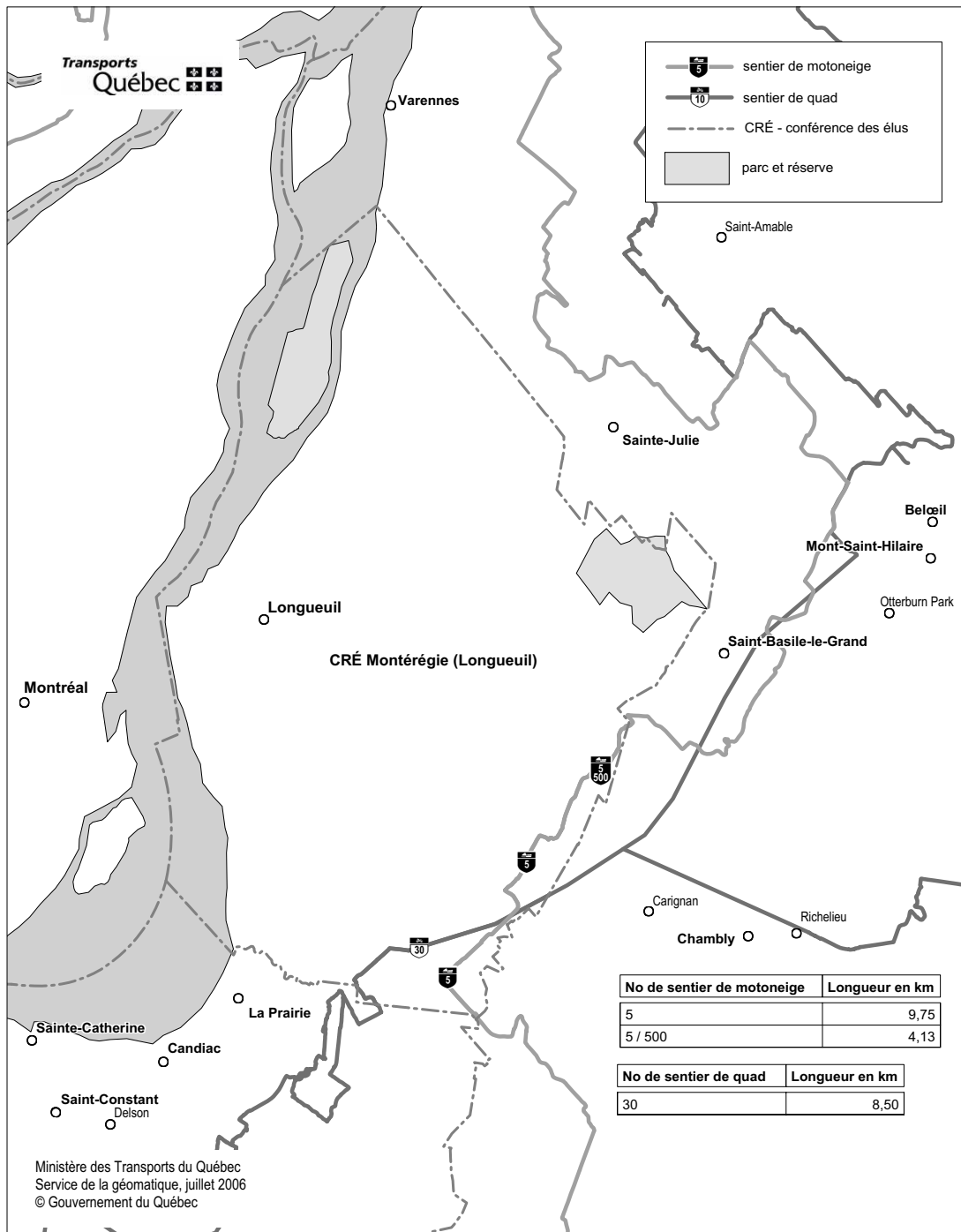




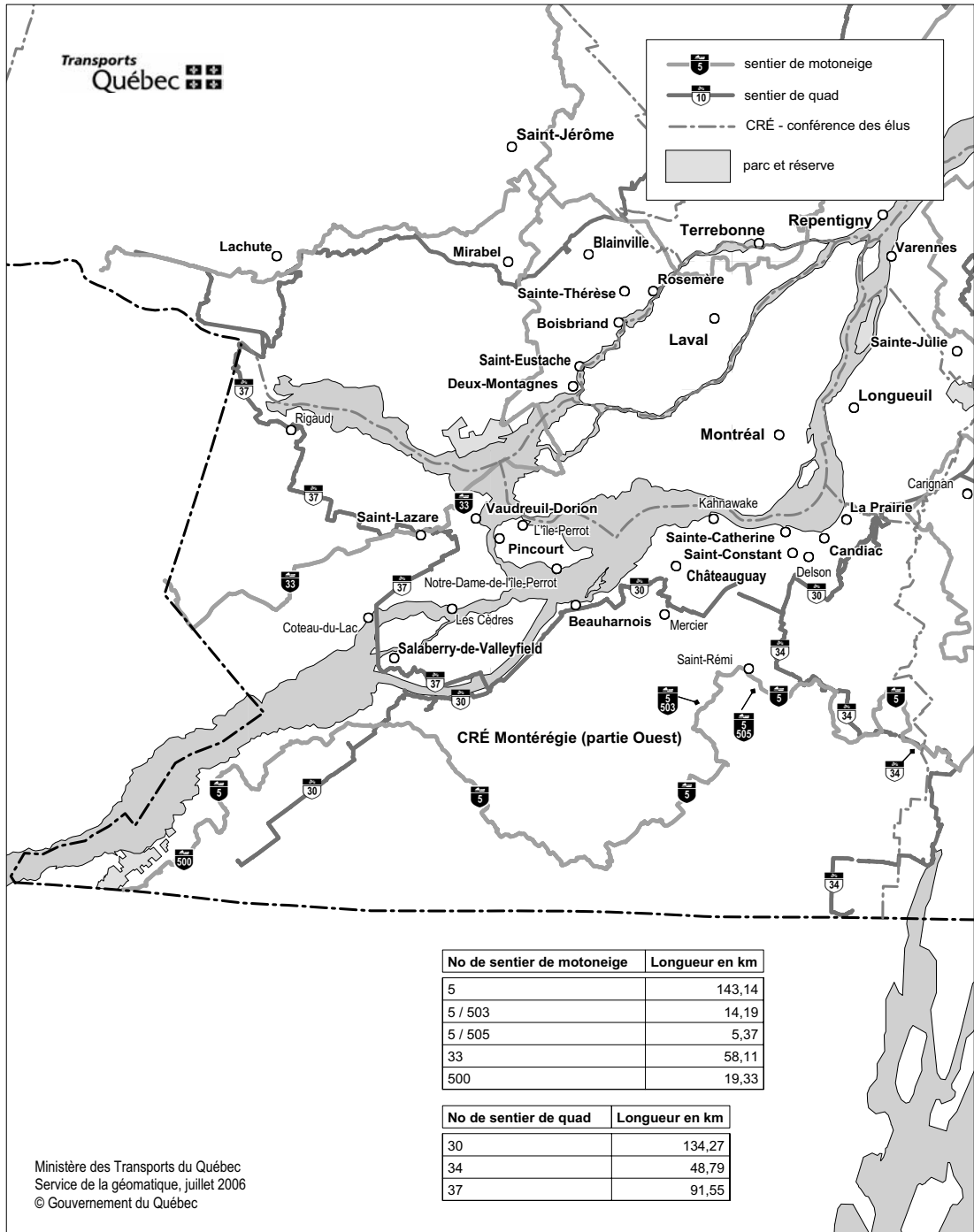
Réseau interrégional des sentiers de véhicule hors-route  
CRÉ Laurentides



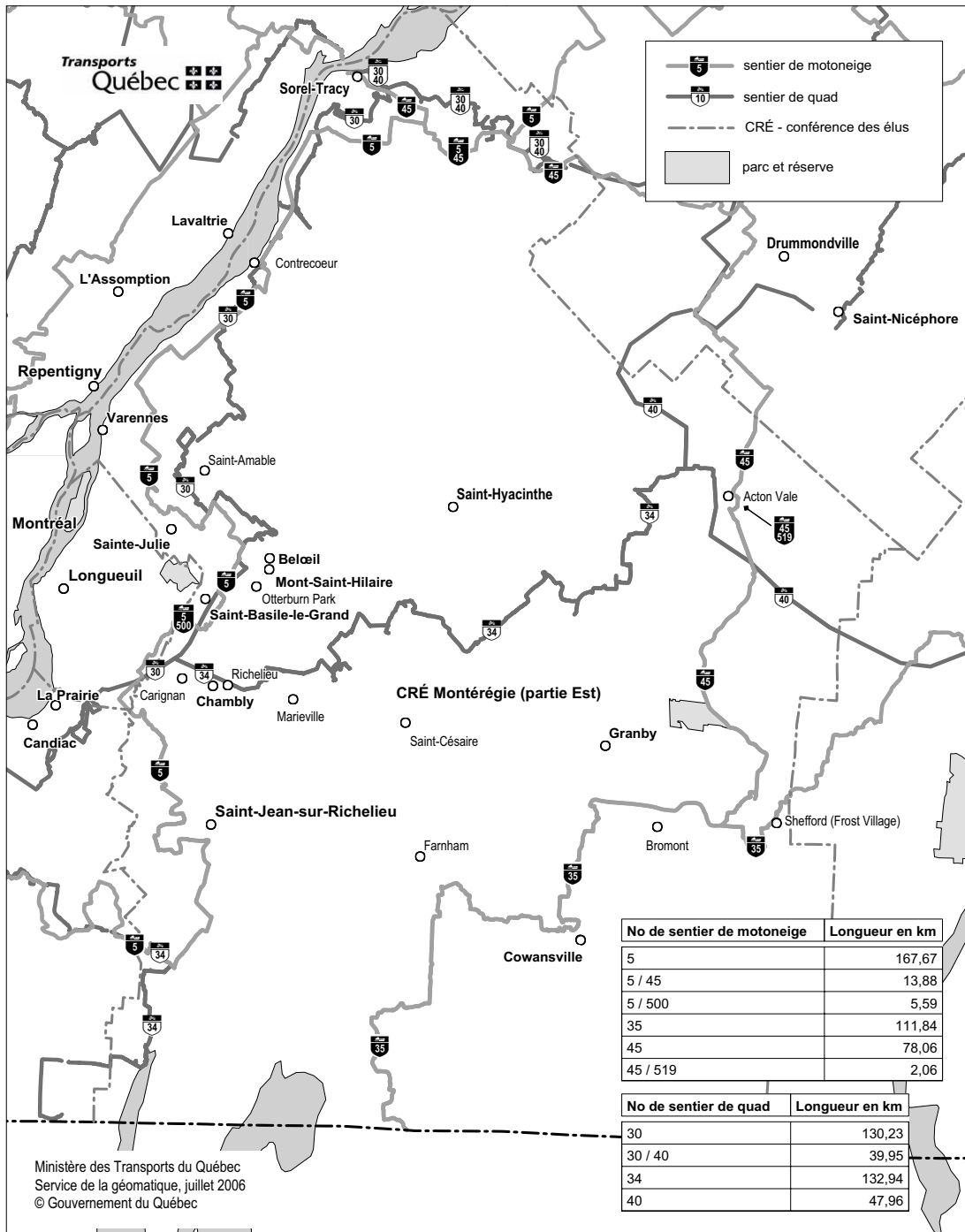
Réseau interrégional des sentiers de véhicule hors-route  
CRÉ Montérégie (Longueuil)



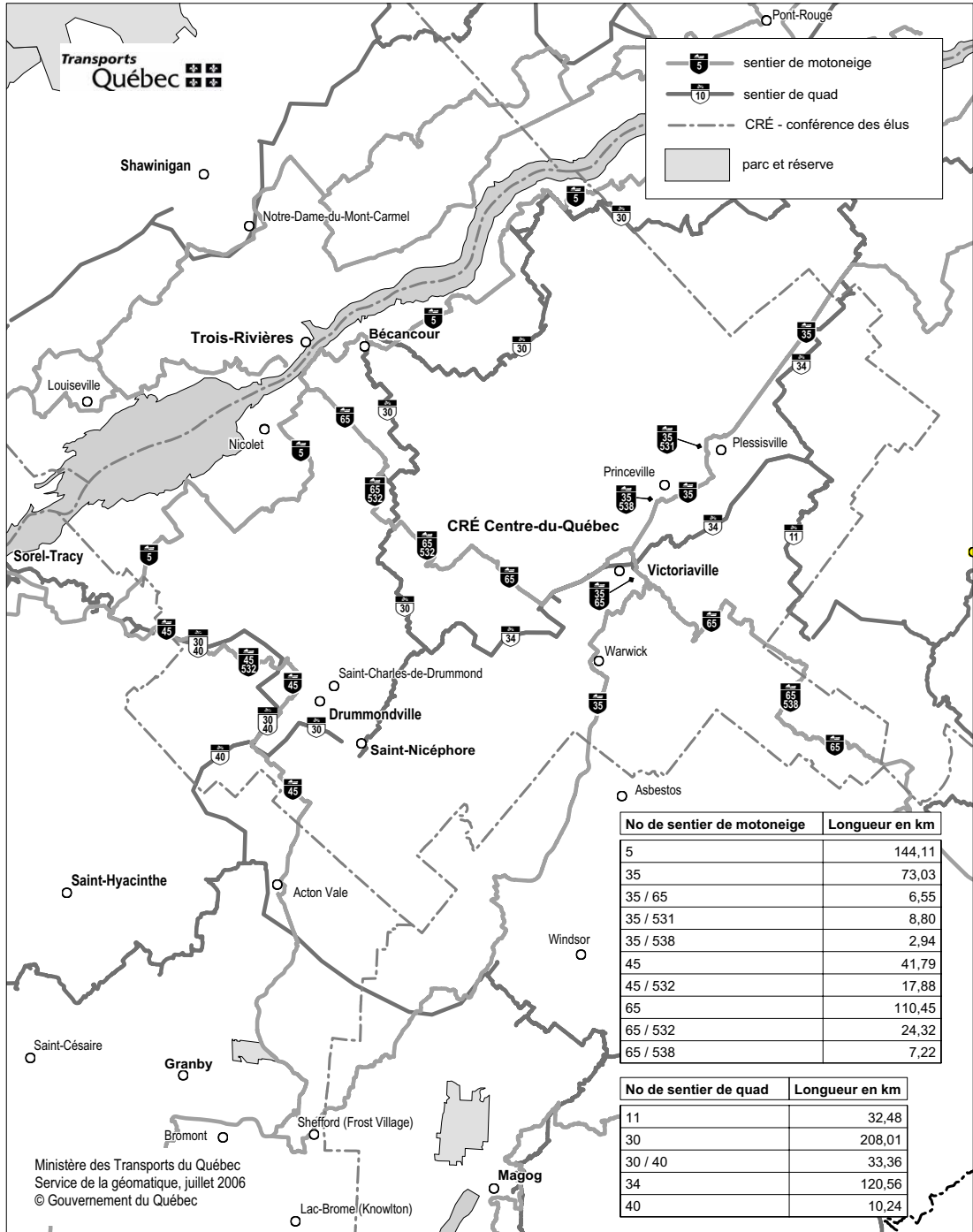
Réseau interrégional des sentiers de véhicule hors-route  
CRÉ Montérégie (partie Ouest)



Réseau interrégional des sentiers de véhicule hors-route  
CRÉ Montérégie (partie Est)



**Réseau interrégional des sentiers de véhicule hors-route  
CRÉ Centre-du-Québec**



No de sentier de motoneige	Longueur en km
5	144,11
35	73,03
35 / 65	6,55
35 / 531	8,80
35 / 538	2,94
45	41,79
45 / 532	17,88
65	110,45
65 / 532	24,32
65 / 538	7,22

No de sentier de quad	Longueur en km
11	32,48
30	208,01
30 / 40	33,36
34	120,56
40	10,24

Ministère des Transports du Québec  
Service de la géomatique, juillet 2006  
© Gouvernement du Québec