

Arrêtés ministériels

A.M., 2003

Arrêté numéro AM 2003-042 du ministre des Ressources naturelles, de la Faune et des Parcs en date du 3 décembre 2003

CONCERNANT la soustraction au jalonnement, à la désignation sur carte, à la recherche minière ou à l'exploitation minière de terrains pour les fins de projets d'écosystèmes forestiers exceptionnels

LE MINISTRE DES RESSOURCES NATURELLES, DE LA FAUNE ET DES PARCS,

VU l'article 17 de la Loi sur les mines (L.R.Q., c. M-13.1) prévoyant que cette loi vise à favoriser la prospection, la recherche, l'exploration et l'exploitation des substances minérales et des réservoirs souterrains, et ce, en tenant compte des autres possibilités d'utilisation du territoire;

VU le paragraphe 1^o du premier alinéa de l'article 304 de la Loi sur les mines suivant lequel le ministre peut, par arrêté, soustraire au jalonnement, à la désignation sur carte, à la recherche minière ou à l'exploitation minière tout terrain contenant des substances minérales qui font partie du domaine de l'État et nécessaire à tout objet qu'il juge d'intérêt public, notamment au classement en tant qu'écosystème forestier exceptionnel selon l'article 24.4 de la Loi sur les forêts (L.R.Q., c. F-4.1)

CONSIDÉRANT qu'il est de l'intérêt public de soustraire au jalonnement, à la désignation sur carte, à la recherche minière ou à l'exploitation minière des terrains pour les fins des projets d'écosystèmes forestiers exceptionnels suivants: Forêt rare du Lac-Wickenden, Forêt ancienne de la Réserve-Duchénier, Forêt ancienne du Ruisseau-Beazley, Forêt ancienne du Petit-Lac-Poisson-Blanc, Forêt rare du Petit-Lac-Poisson-Blanc, Forêt ancienne du Lac-Tucker, Forêt ancienne de la Rivière-Schyan, Forêt ancienne de la Rivière-Poussière, Forêt ancienne de la Rivière-Sainte-Marguerite, Forêt ancienne du Lac-Malakisis, Forêt rare de la Rivière-Laval, Forêt ancienne de la Baie-à-Beaupré, Forêt rare de Saint-Onésime-d'Ixworth, Forêt rare de la Montagne-à-Fourneau, Forêt rare de la Rivière-Saint-François, Forêt rare de la Rivière-Owen, Forêt ancienne de la Baie-Sullivan, Forêt rare de la Petite-Rivière-Touladi, Forêt ancienne du Lac-Antostogan, Forêt refuge du Ruisseau-du-Petit-Moulin,

Forêt ancienne du Lac-des-Baies, Forêt rare du Lac-France, Forêt rare de la Rivière-Touladi, Forêt refuge de la Montagne-de-Chênes, Forêt ancienne de la Rivière-du-Grand-Pabos, Forêt ancienne de la Rivière-Granville, Forêt ancienne du Lac-Opasatica, Forêt ancienne du Lac-la-Loche, Forêt ancienne du Lac-McMillan, Forêt ancienne du Lac-du-Brochet, Forêt ancienne de la Baie-Amélia, Forêt ancienne du Lac-Villiers, Forêt ancienne de la Petite-Rivière-Godbout, Forêt rare du Lac-Nord-Ouest, Forêt ancienne du Lac-Black-Lake, Forêt rare de la Côte-Jaune, Forêt ancienne du Lac-aux-Huards et Forêt ancienne du Lac-Percival;

VU le dernier alinéa de l'article 304 de la Loi sur les mines suivant lequel l'arrêté ministériel entre en vigueur le jour de sa publication à la *Gazette officielle du Québec* ou à toute autre date ultérieure qui y est indiquée;

VU l'article 382 de cette loi suivant lequel le ministre des Ressources naturelles est chargé de l'application de la Loi sur les mines;

ARRÊTE CE QUI SUIT:

Soustrait au jalonnement, à la désignation sur carte, à la recherche minière ou à l'exploitation minière des terrains, pour les fins des projets d'écosystèmes forestiers exceptionnels représentés sur la carte en annexe, les territoires identifiés sur les feuillets S.N.R.C. 12 E/06, 12 E/11, 21N/05, 21N/09, 21N/10, 21N/11, 22A/07, 22C/02, 22C/07, 22C/14, 22D/08, 22G/05, 22H/04, 31G/13, 31J/04, 31K/03, 31K/05, 31K/15, 31L/08, 31L/10, 31L/16, 31N/01, 31N/02, 31N/06, 31O/01, 31O/04, 31O/06 et 32D/03 et dont les périmètres sont définis et représentés sur des plans préparés en date du 31 mars 2003 et déposés aux archives de la Direction du développement minéral, dont copie est annexée au présent arrêté;

Le présent arrêté entre en vigueur le jour de sa publication à la *Gazette officielle du Québec*.

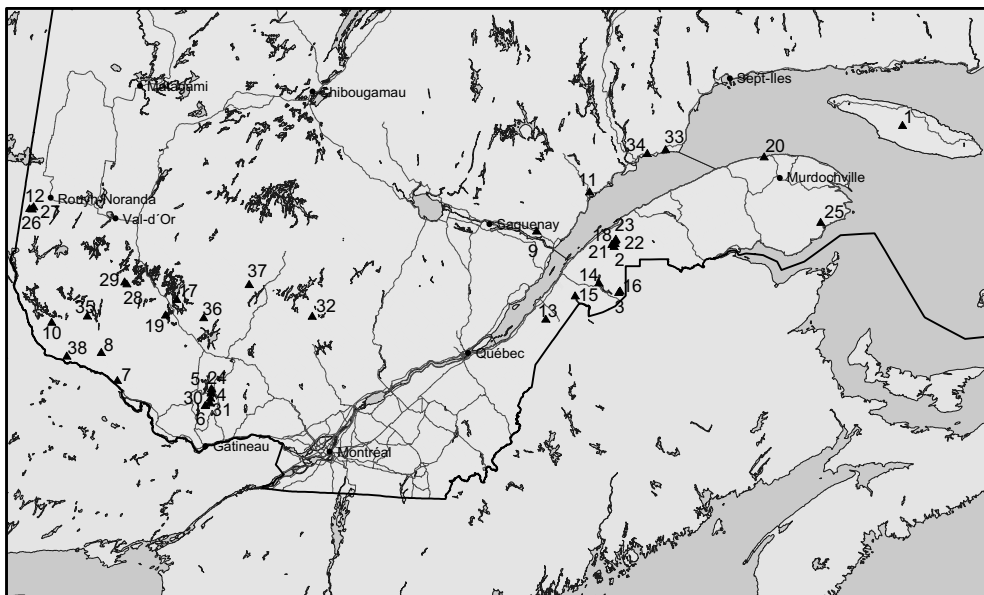
Québec, le 3 décembre 2003

*Le ministre des Ressources naturelles,
de la Faune et des Parcs,*
SAM HAMAD

ANNEXE



Carte de localisation

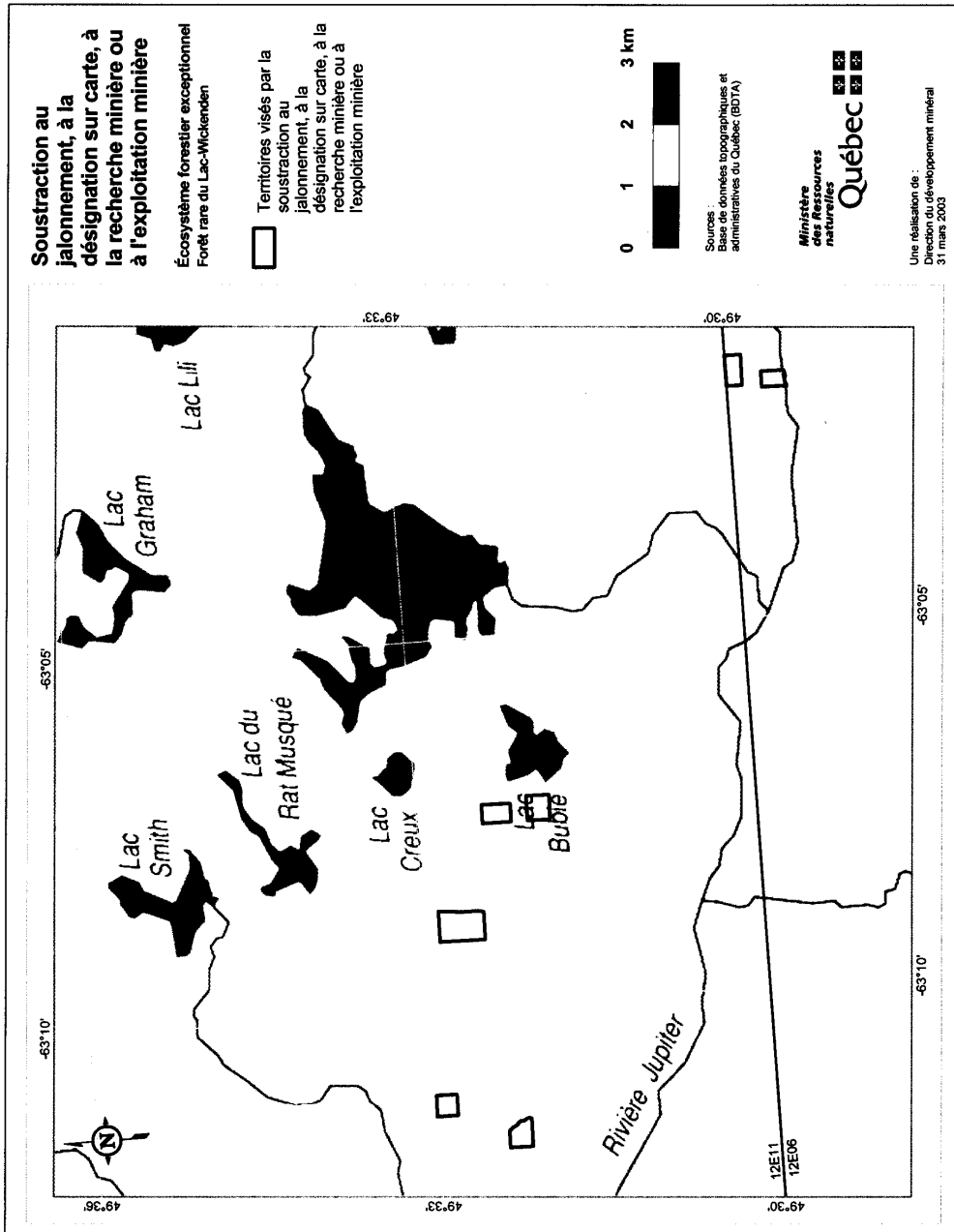


0 50 100 150 200 250 km

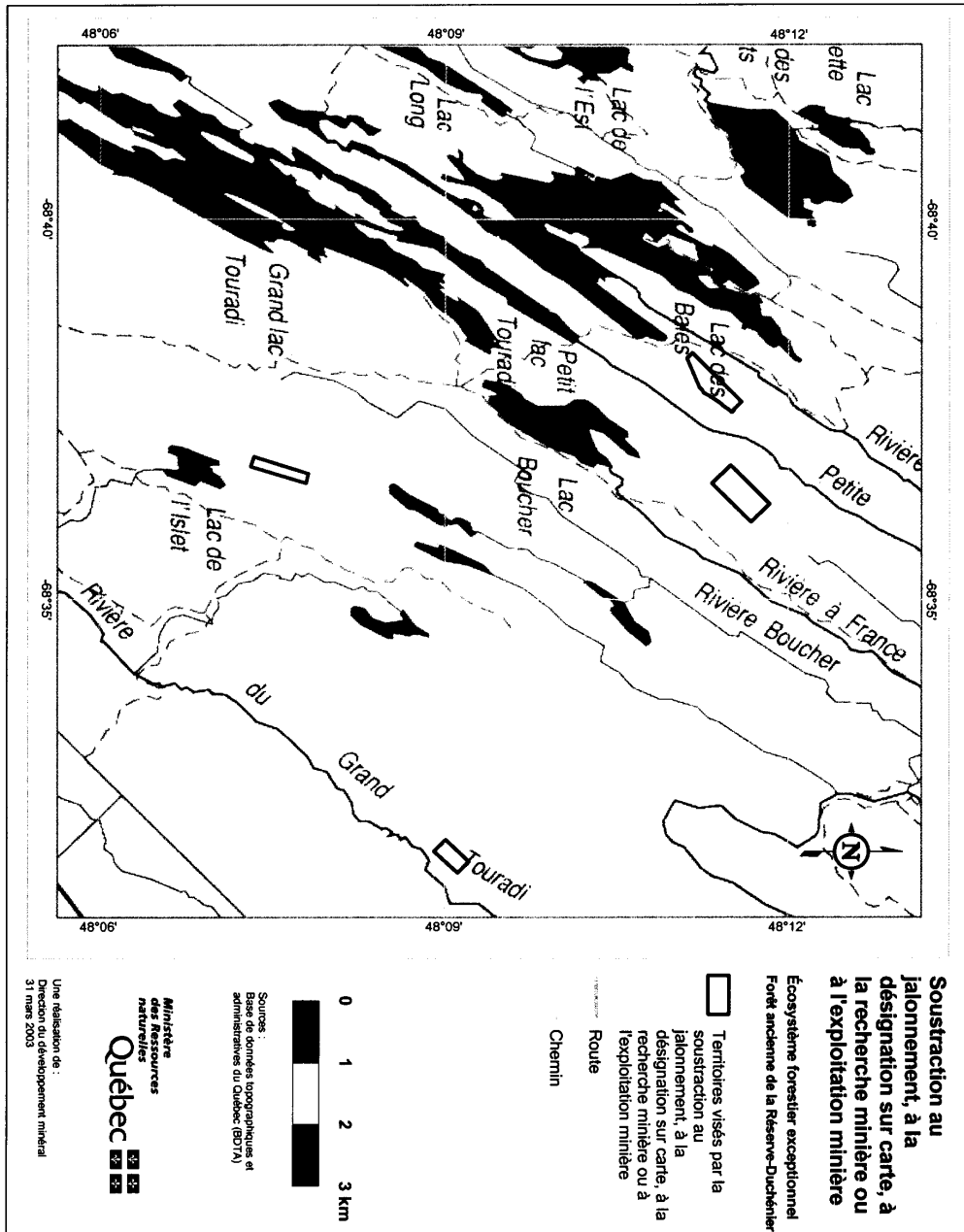
Soustraction au jalonement, à la désignation sur carte, à la
recherche minière ou à l'exploitation minière
Écosystèmes forestiers exceptionnels

- | | |
|---|---|
| 1. Forêt rare du Lac-Wickenden | 20. Forêt refuge du Ruisseau-du-Petit-Moulin |
| 2. Forêt ancienne de la Réserve-Duchénier | 21. Forêt ancienne du Lac-des-Baies |
| 3. Forêt ancienne du Ruisseau-Beazley | 22. Forêt rare du Lac-France |
| 4. Forêt ancienne du Petit-Lac-Poisson-Blanc | 23. Forêt rare de la Rivière-Touladi |
| 5. Forêt rare du Petit-Lac-Poisson-Blanc | 24. Forêt refuge de la Montagne-de-Chênes |
| 6. Forêt ancienne du Lac-Tucker | 25. Forêt ancienne de la Rivière-du-Grand-Pabos |
| 7. Forêt ancienne de la Rivière-Schyan | 26. Forêt ancienne de la Rivière-Granville |
| 8. Forêt ancienne de la Rivière-Poussière | 27. Forêt ancienne du Lac-Opasatica |
| 9. Forêt ancienne de la Rivière-Sainte-Marguerite | 28. Forêt ancienne du Lac-la-Loche |
| 10. Forêt ancienne du Lac-Malakisis | 29. Forêt ancienne du Lac-McMillan |
| 11. Forêt rare de la Rivière-Laval | 30. Forêt ancienne du Lac-du-Brochet |
| 12. Forêt ancienne de la Baie-à-Beaupré | 31. Forêt ancienne de la Baie-Amélia |
| 13. Forêt rare de Saint-Onésime-d'Ixworth | 32. Forêt ancienne du Lac-Villiers |
| 14. Forêt rare de la Montagne-à-Fourneau | 33. Forêt ancienne de la Petite-Rivière-Godbout |
| 15. Forêt rare de la Rivière-Saint-François | 34. Forêt rare du Lac-Nord-Ouest |
| 16. Forêt rare de la Rivière-Owen | 35. Forêt ancienne du Lac-Black-Lake |
| 17. Forêt ancienne de la Baie-Sullivan | 36. Forêt rare de la Côte-Jaune |
| 18. Forêt rare de la Petite-Rivière-Touladi | 37. Forêt ancienne du Lac-aux-Huards |
| 19. Forêt ancienne du Lac-Antostogan | 38. Forêt ancienne du Lac-Percival |

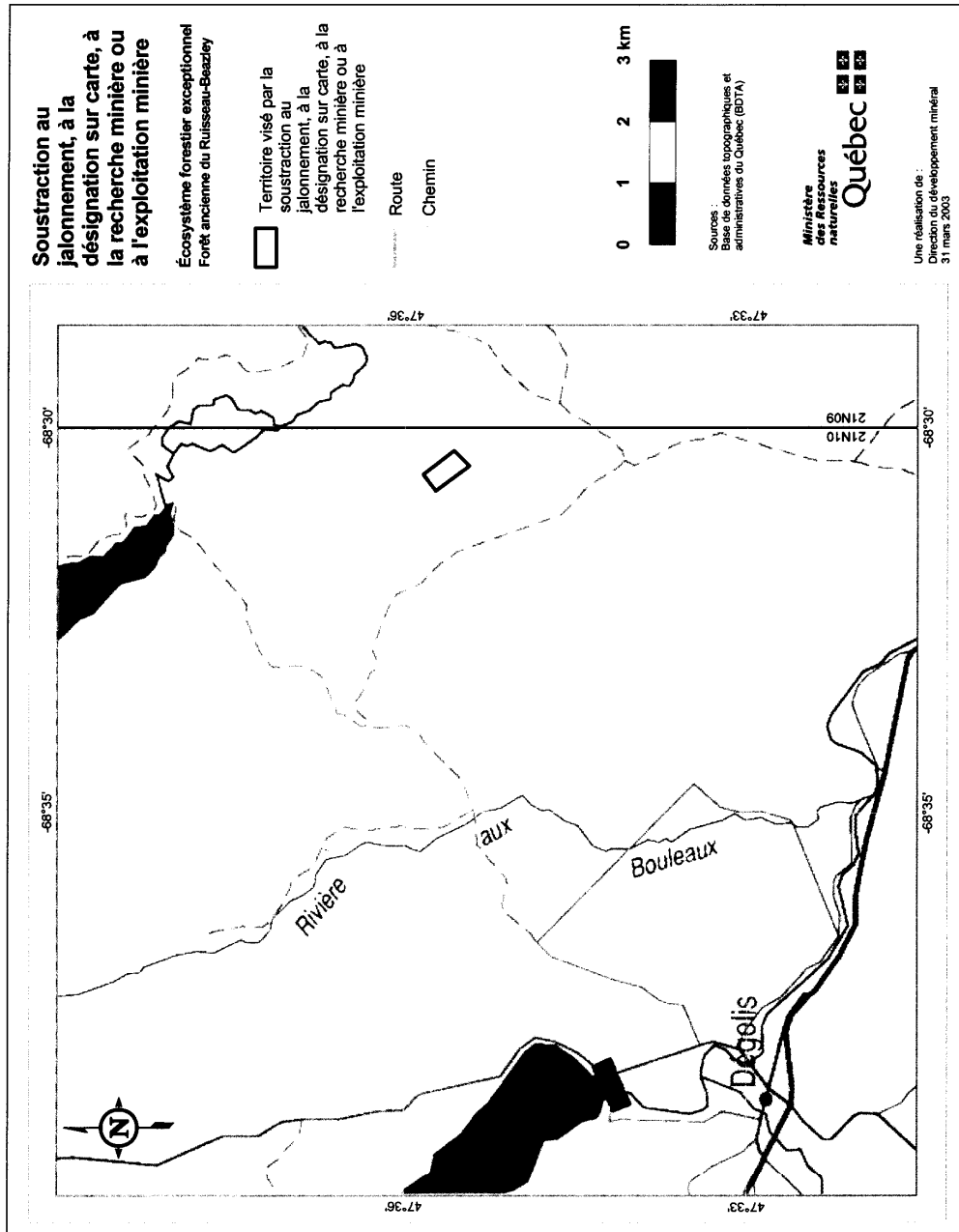
ANNEXE 1



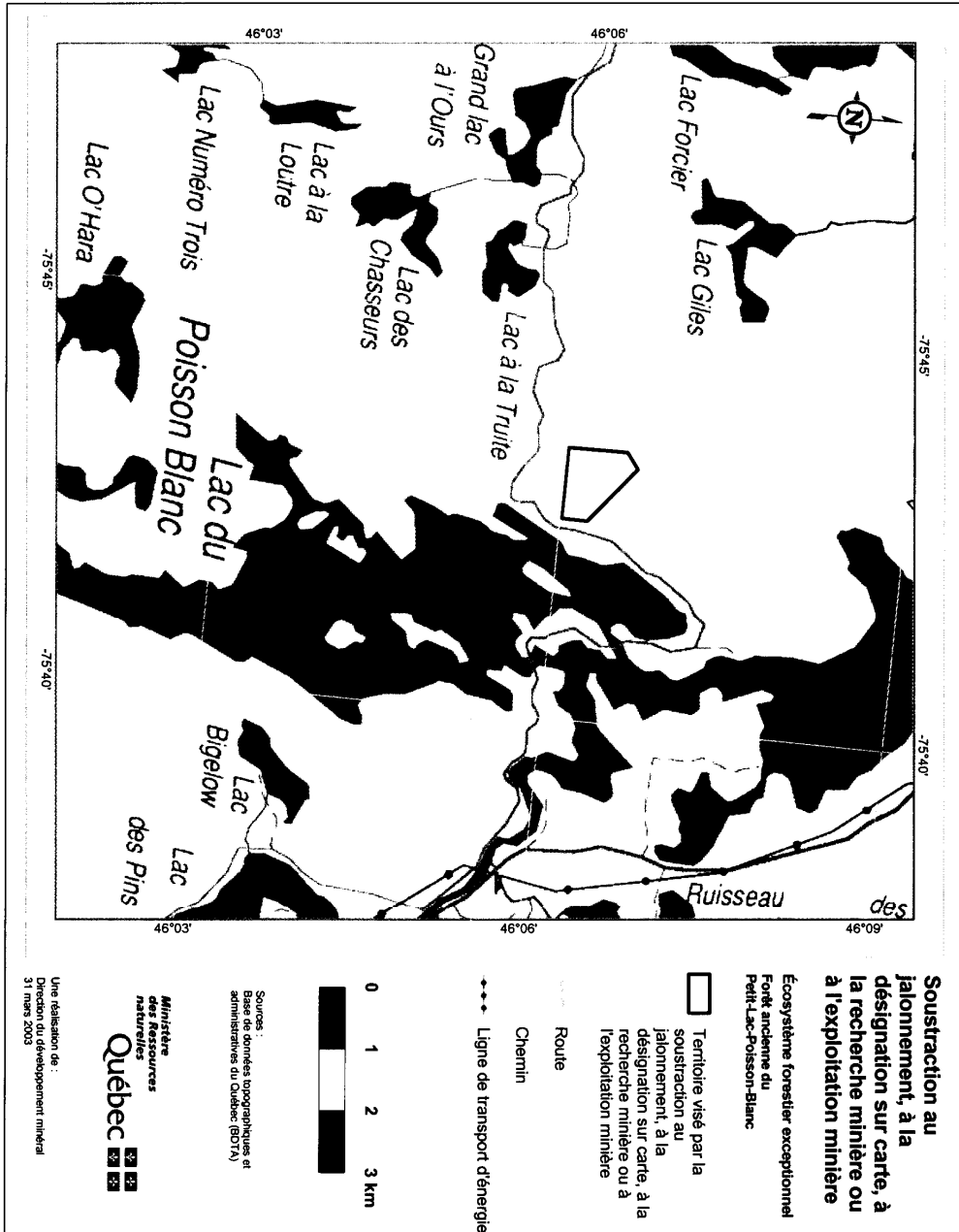
ANNEXE 2



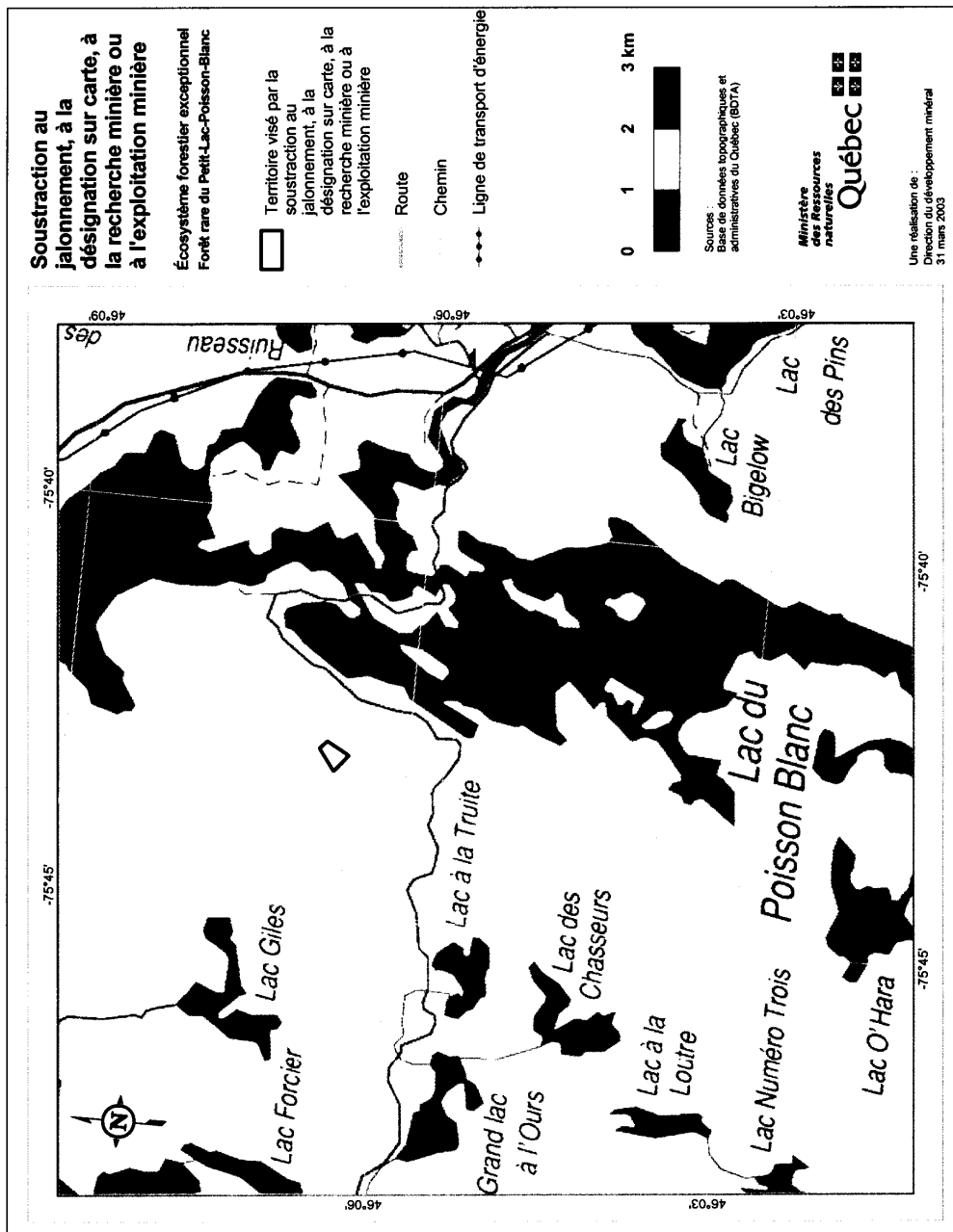
ANNEXE 3



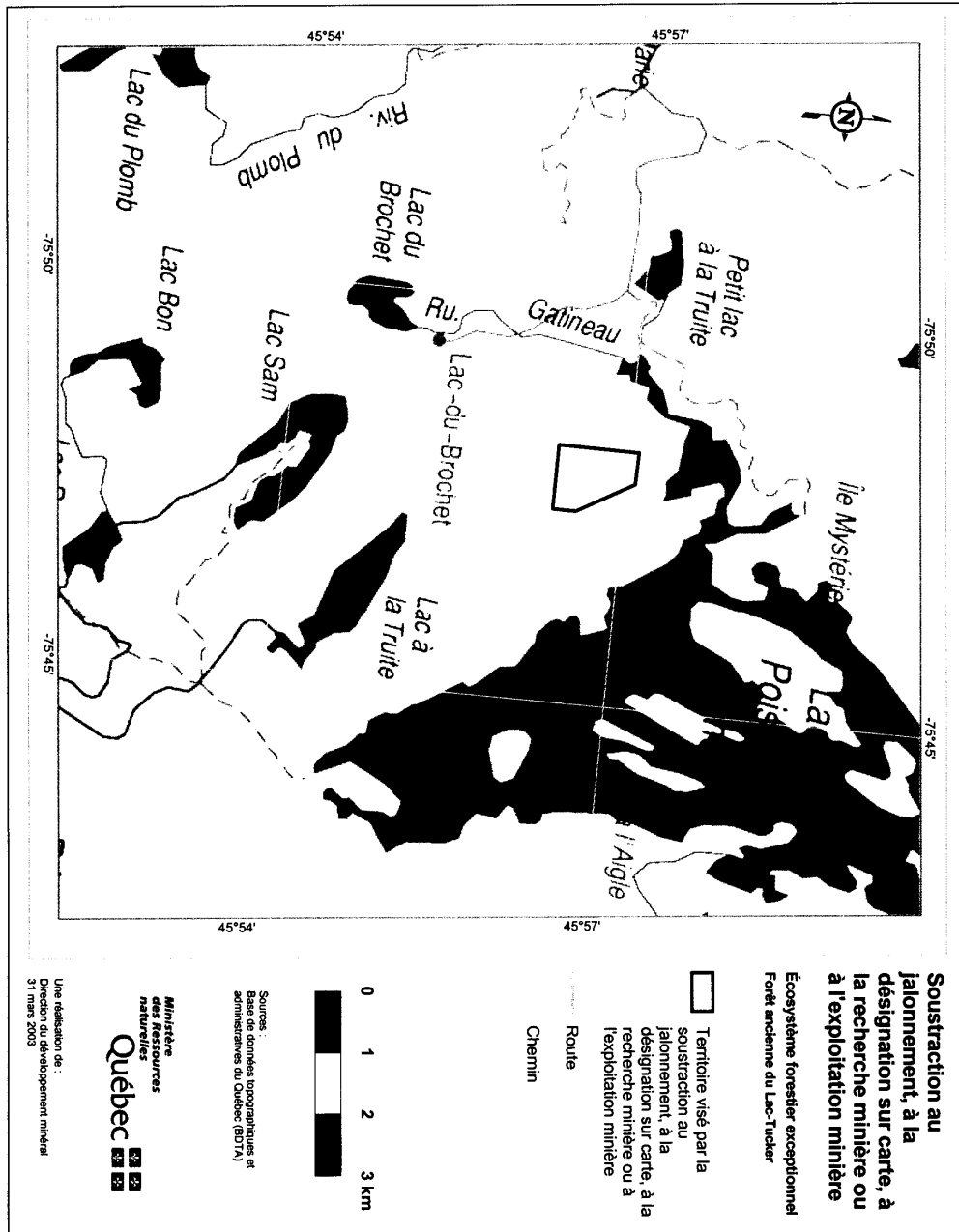
ANNEXE 4



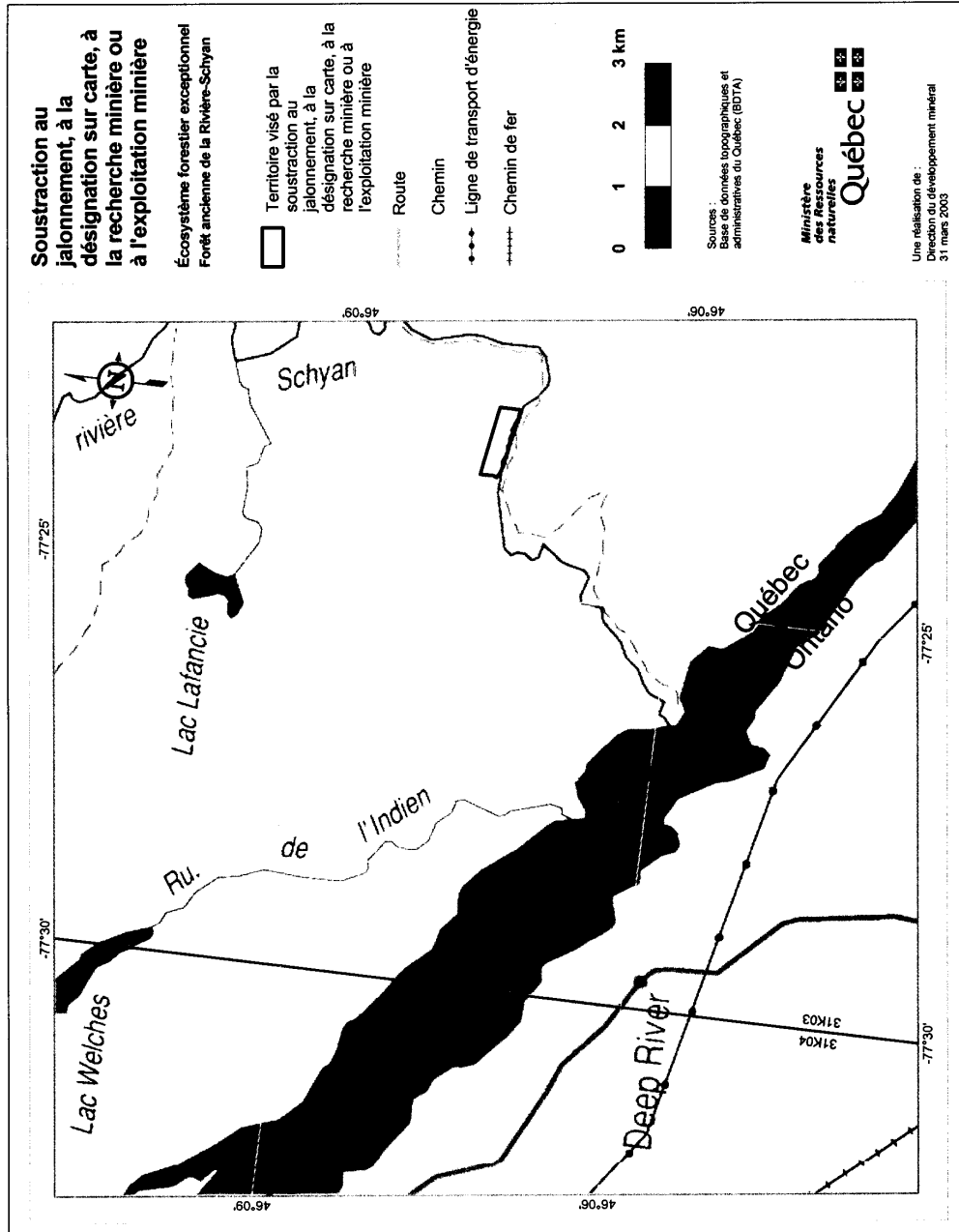
ANNEXE 5



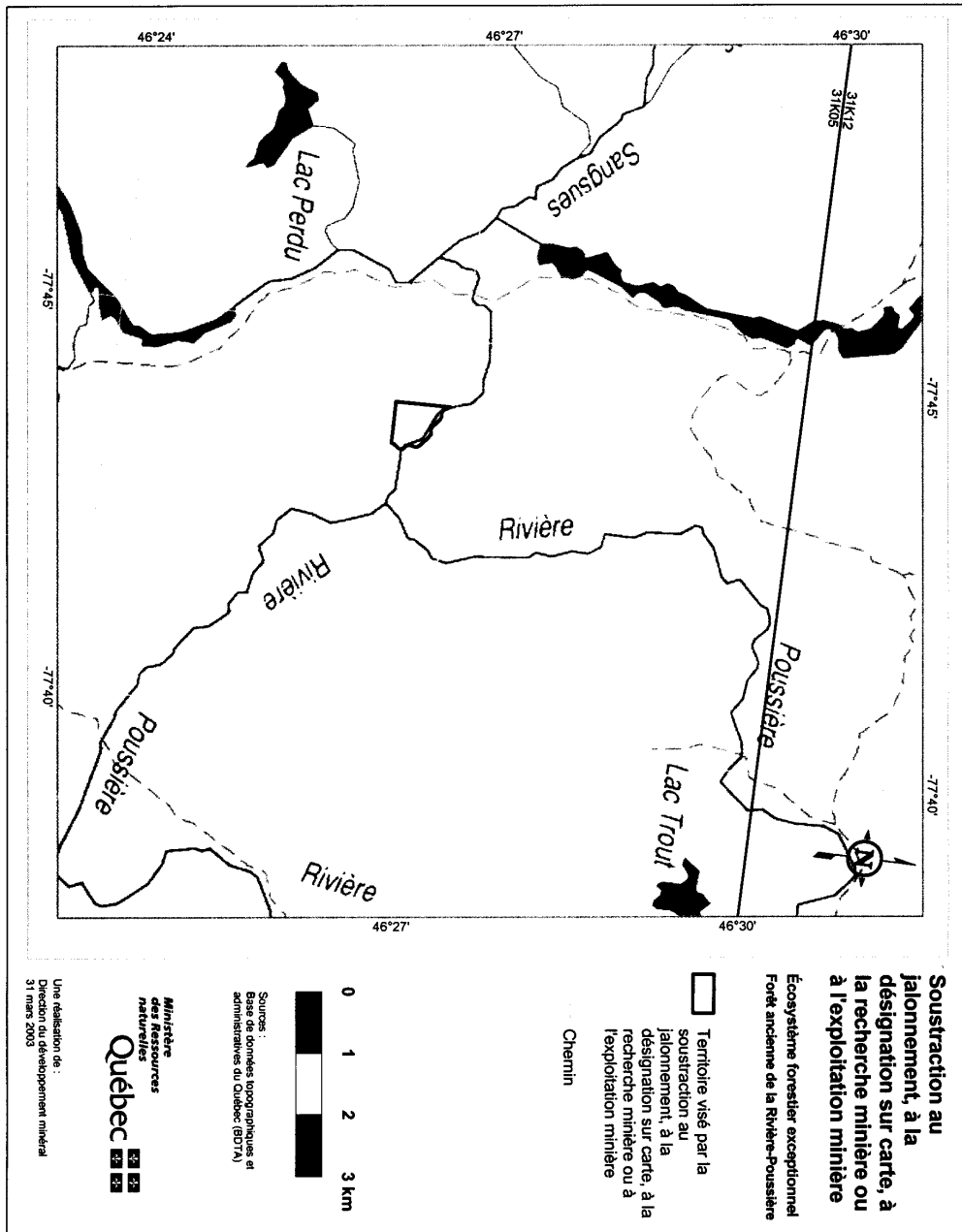
ANNEXE 6



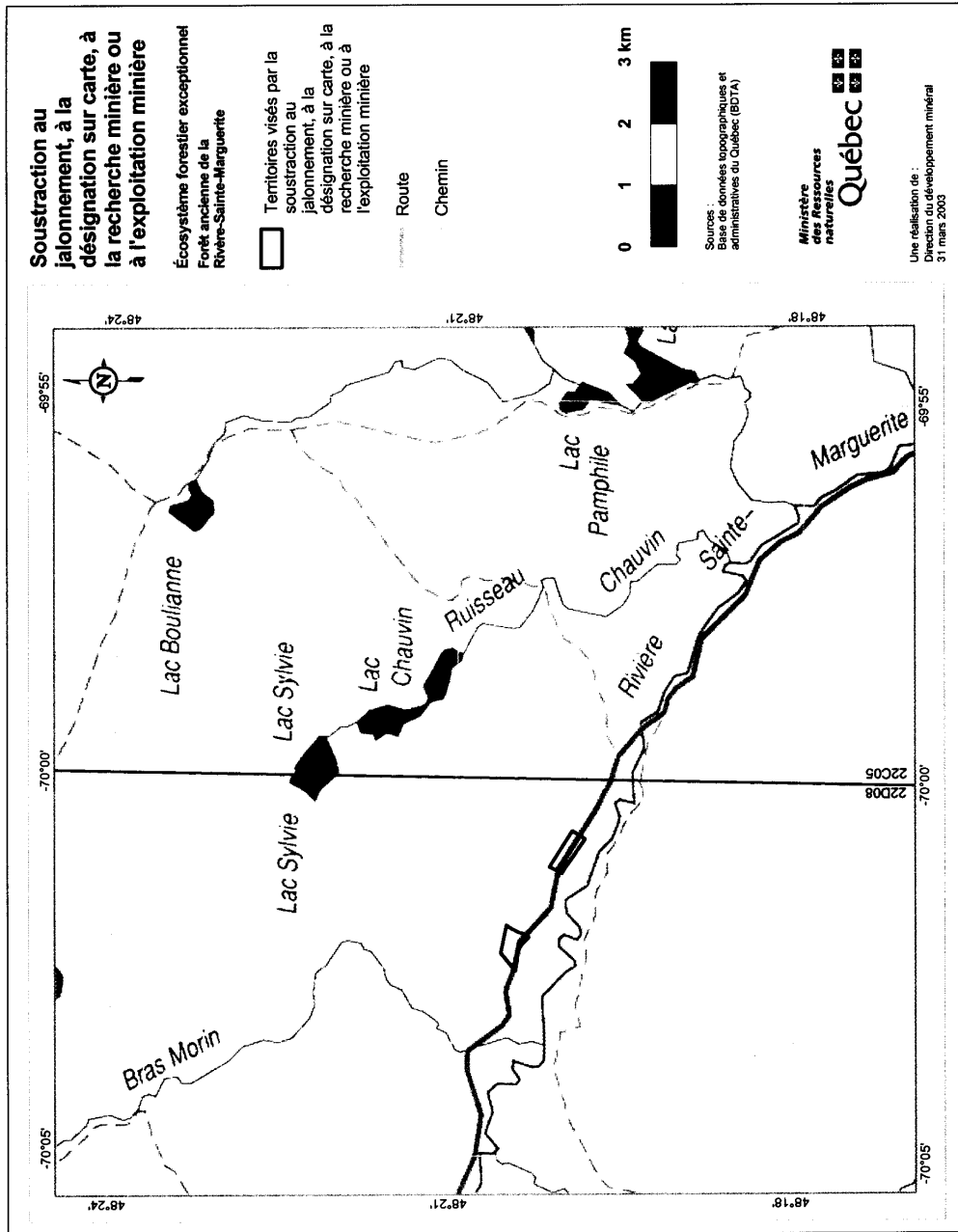
ANNEXE 7



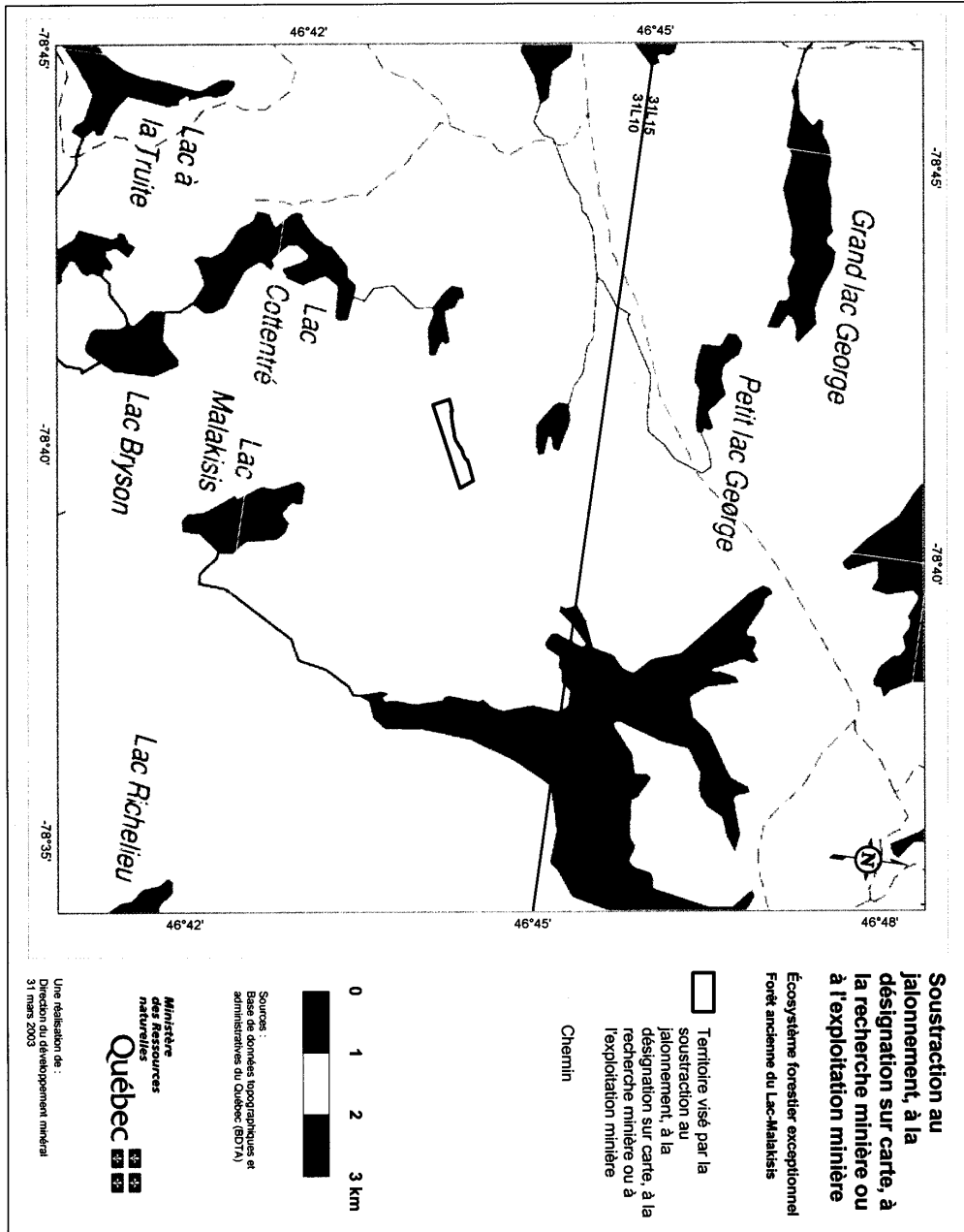
ANNEXE 8



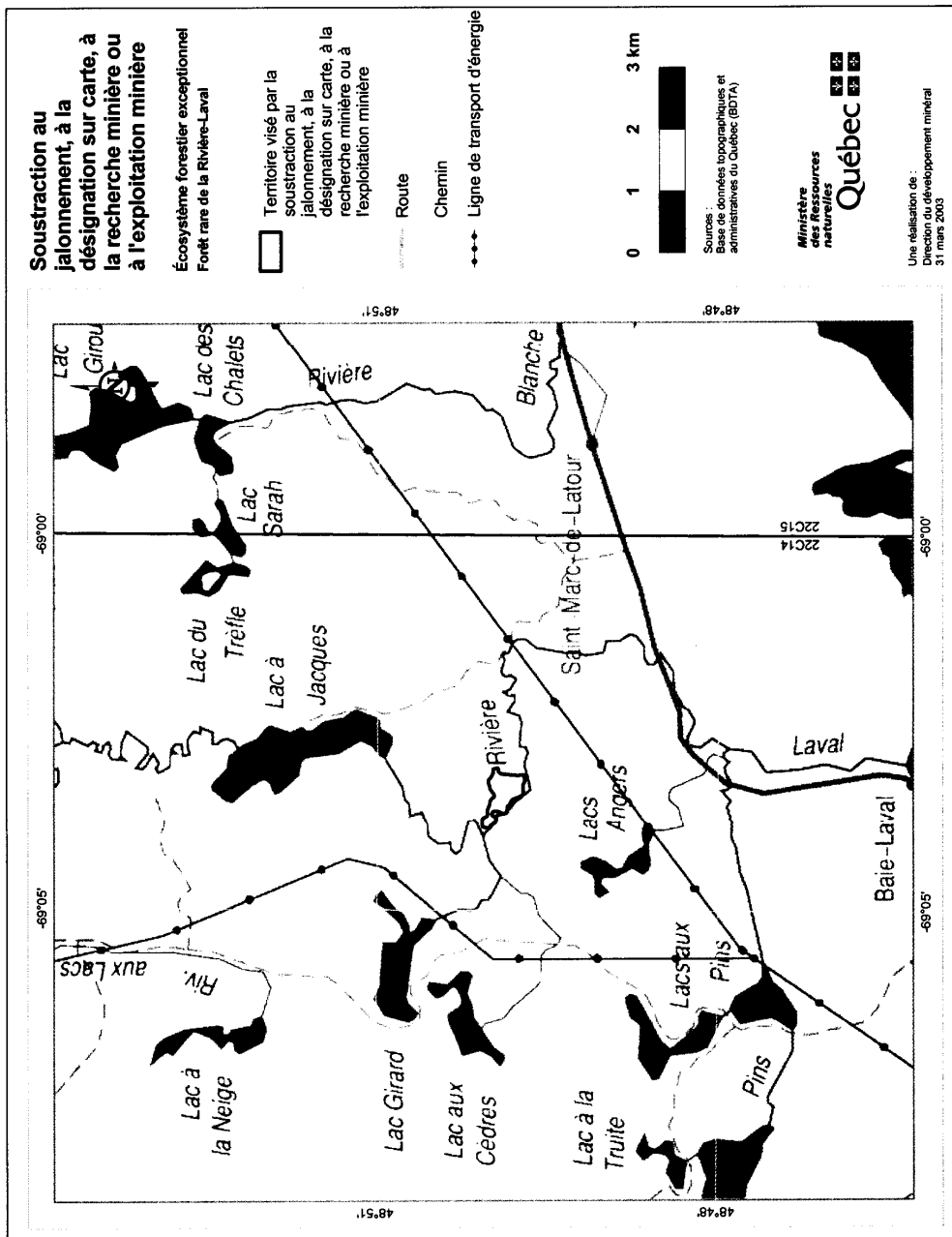
ANNEXE 9



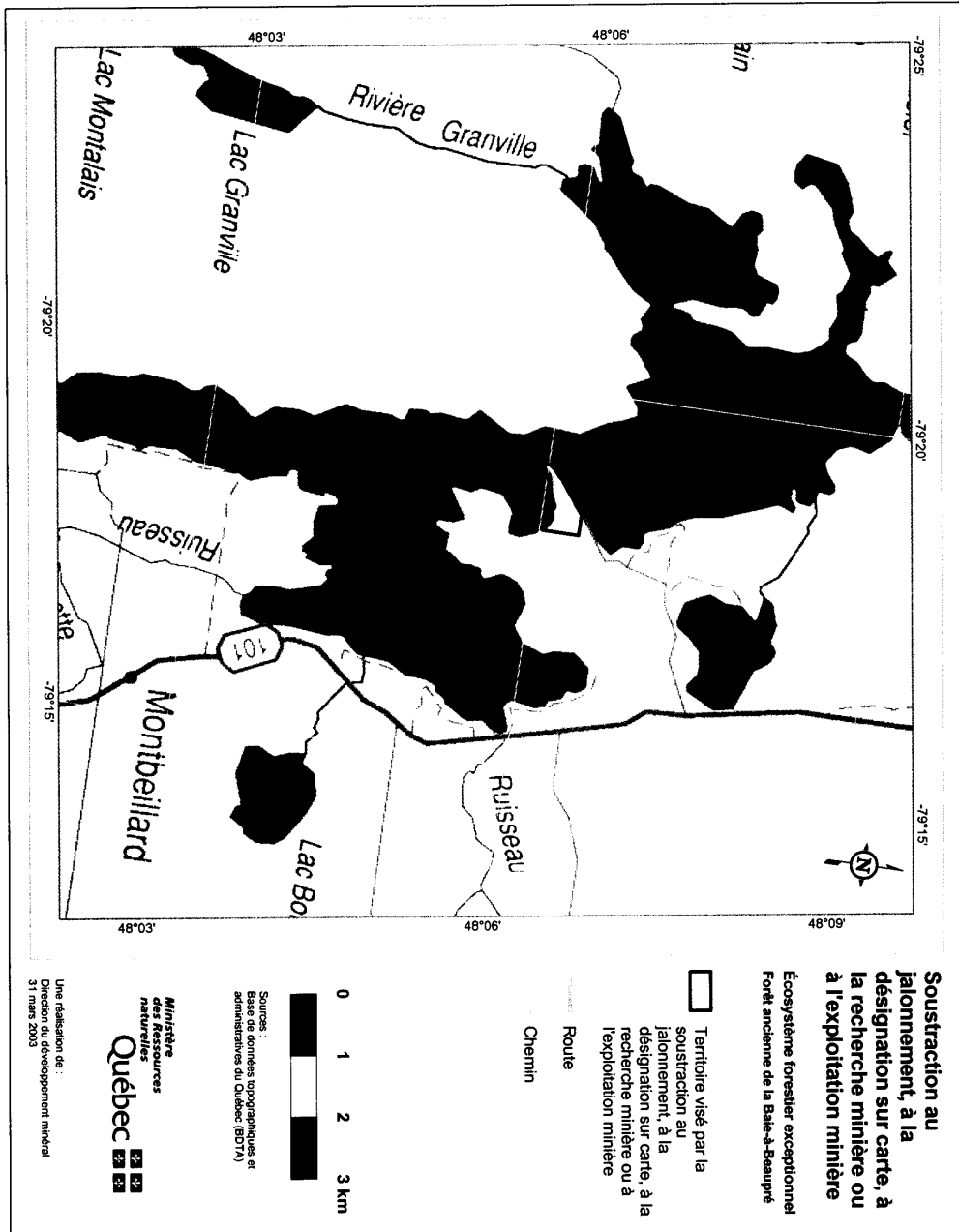
ANNEXE 10



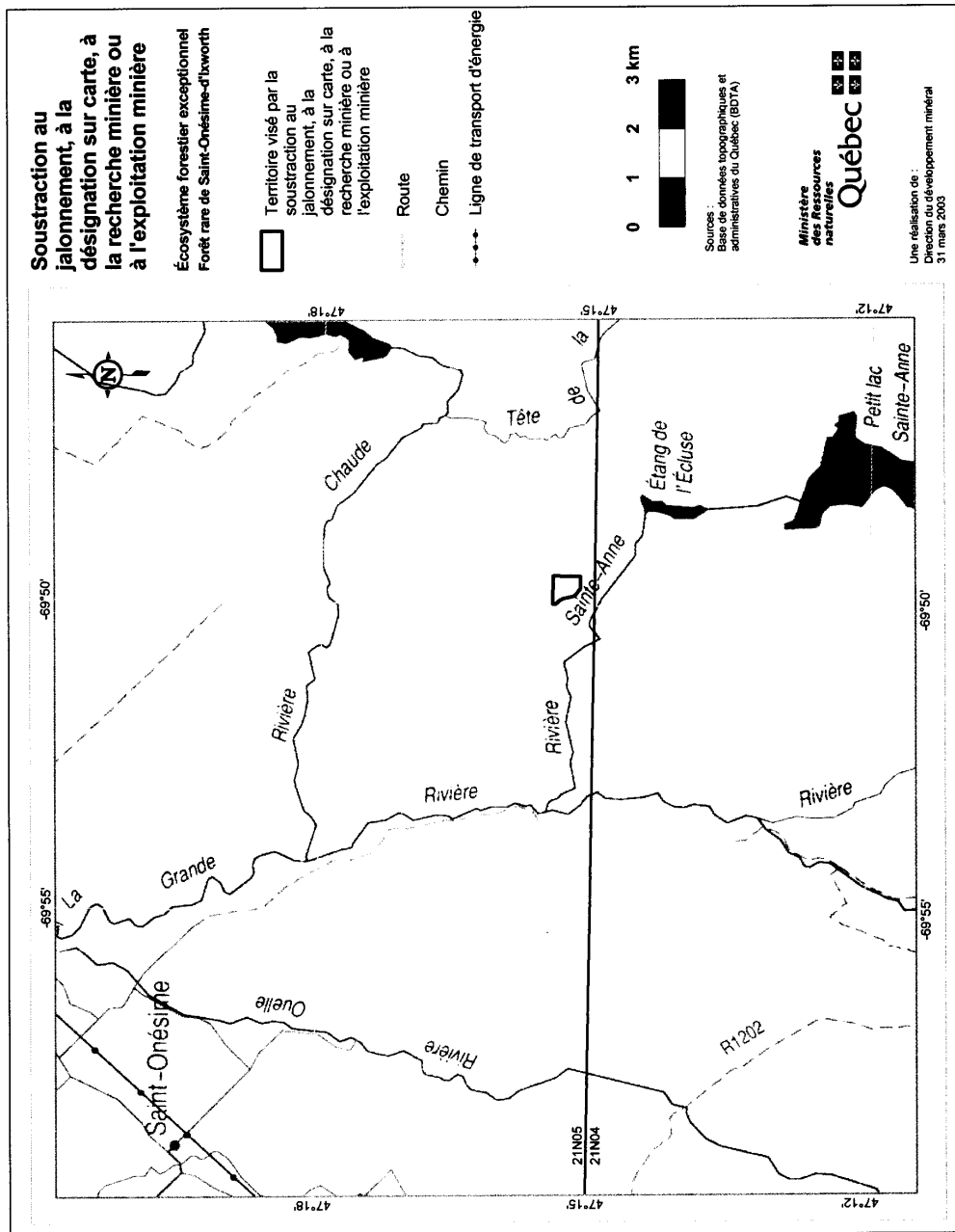
ANNEXE 11



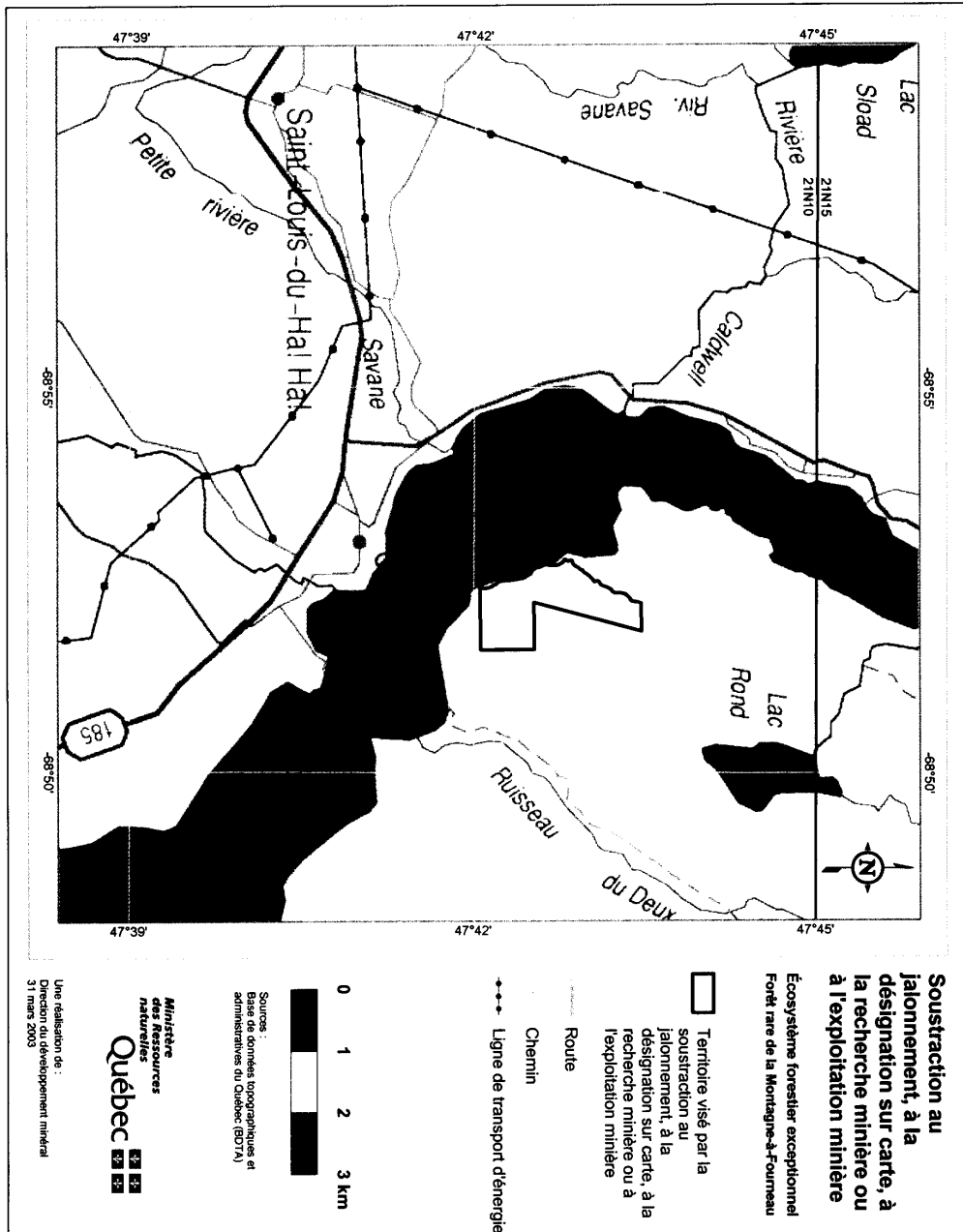
ANNEXE 12



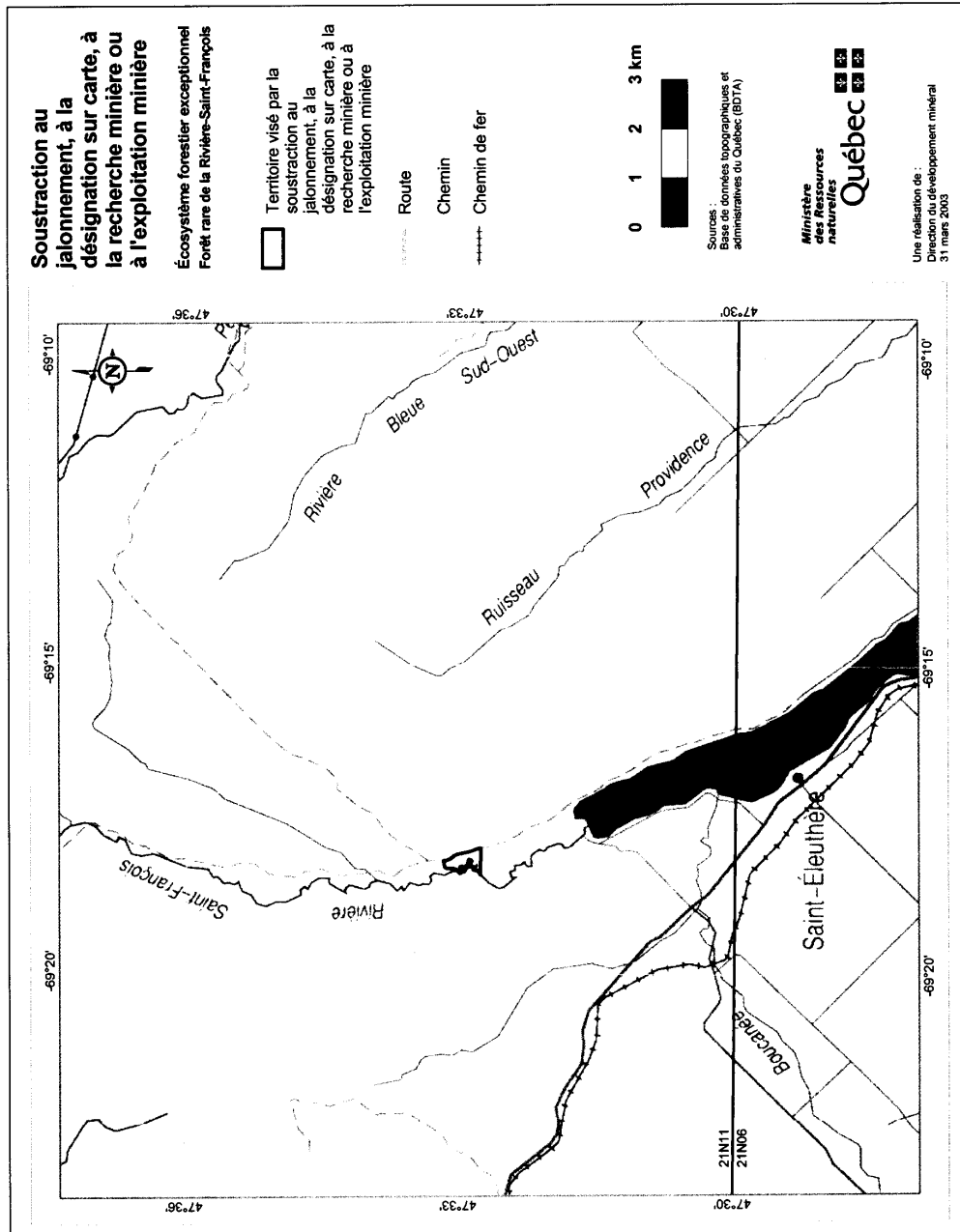
ANNEXE 13



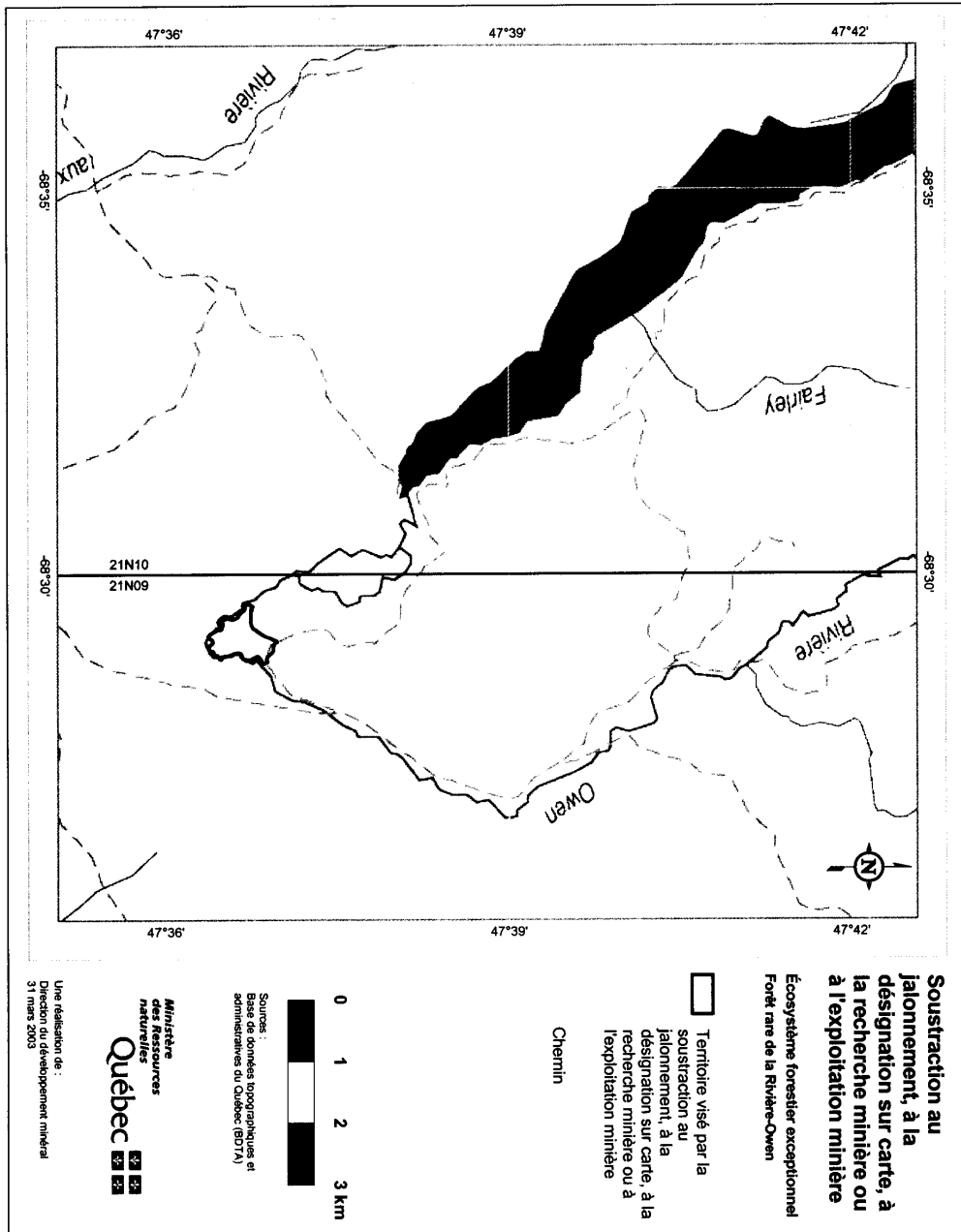
ANNEXE 14




ANNEXE 15



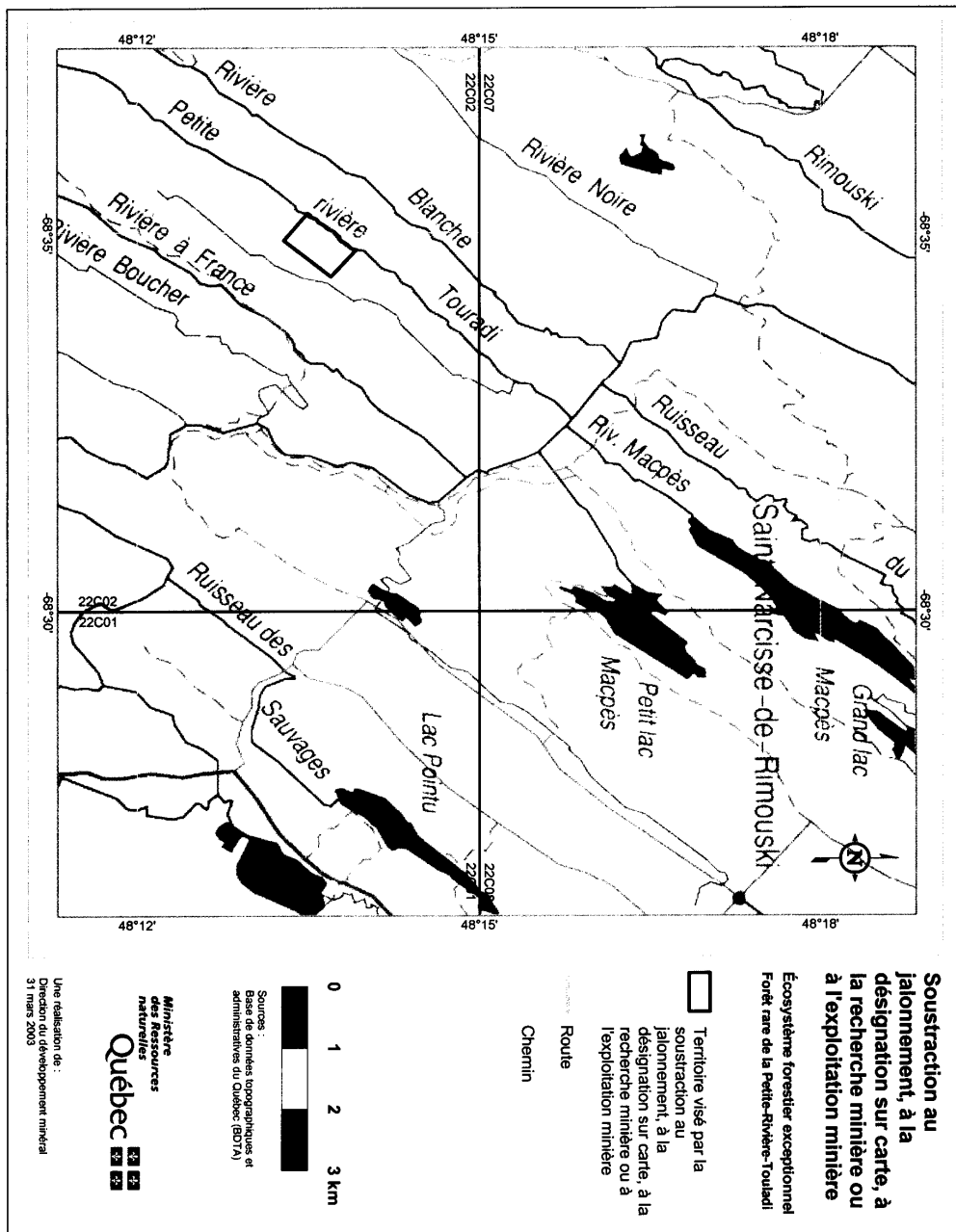
ANNEXE 16



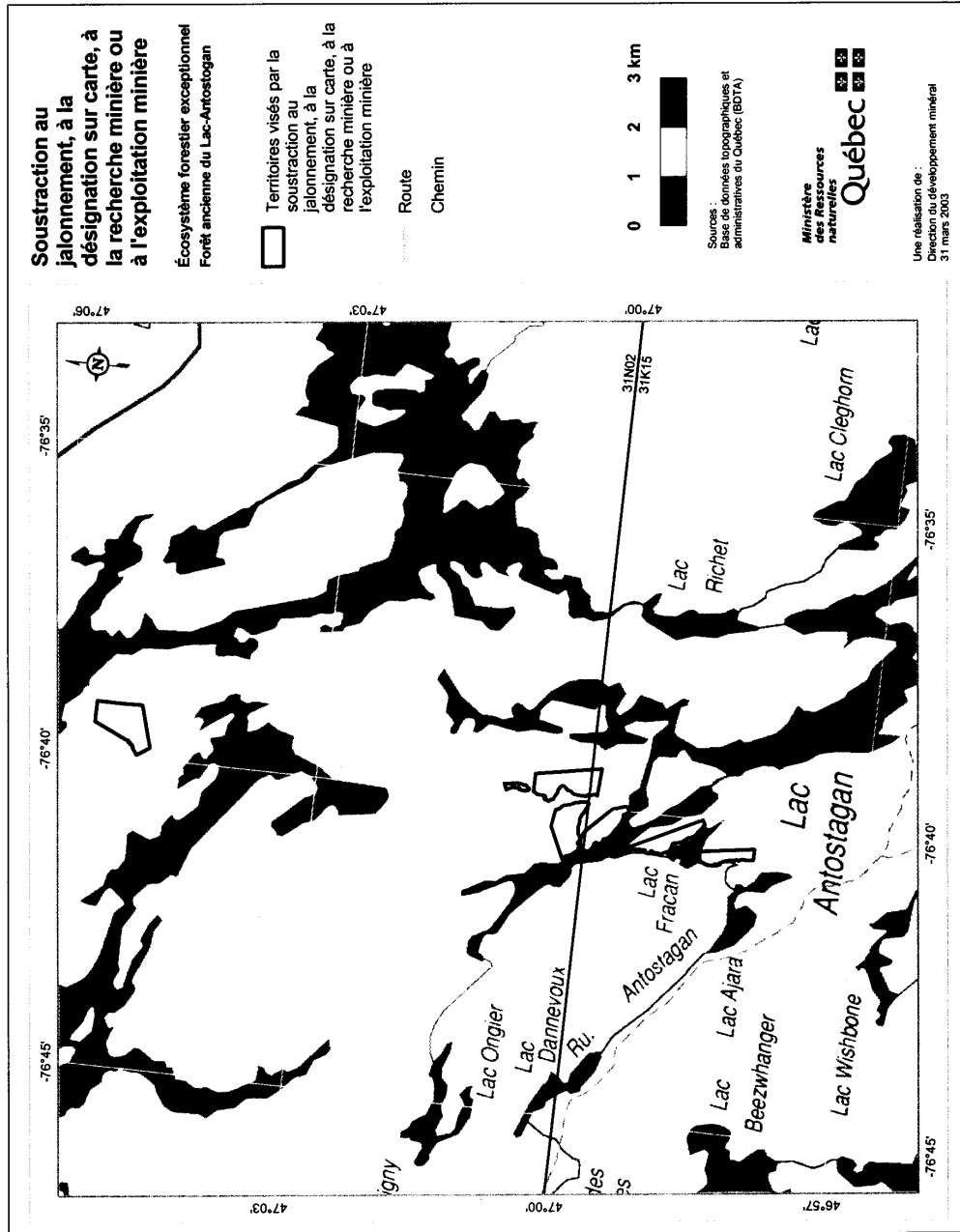
ANNEXE 17



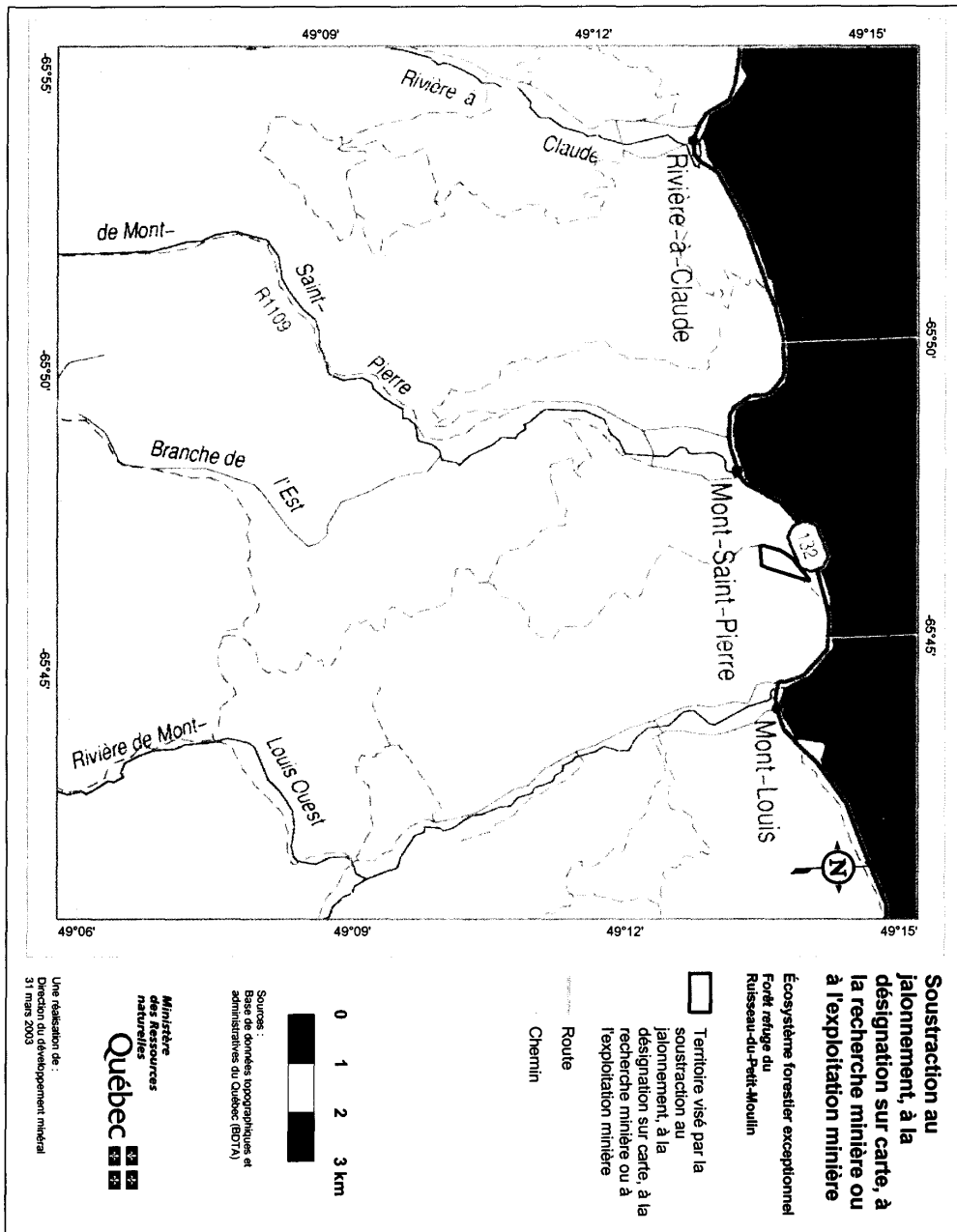
ANNEXE 18



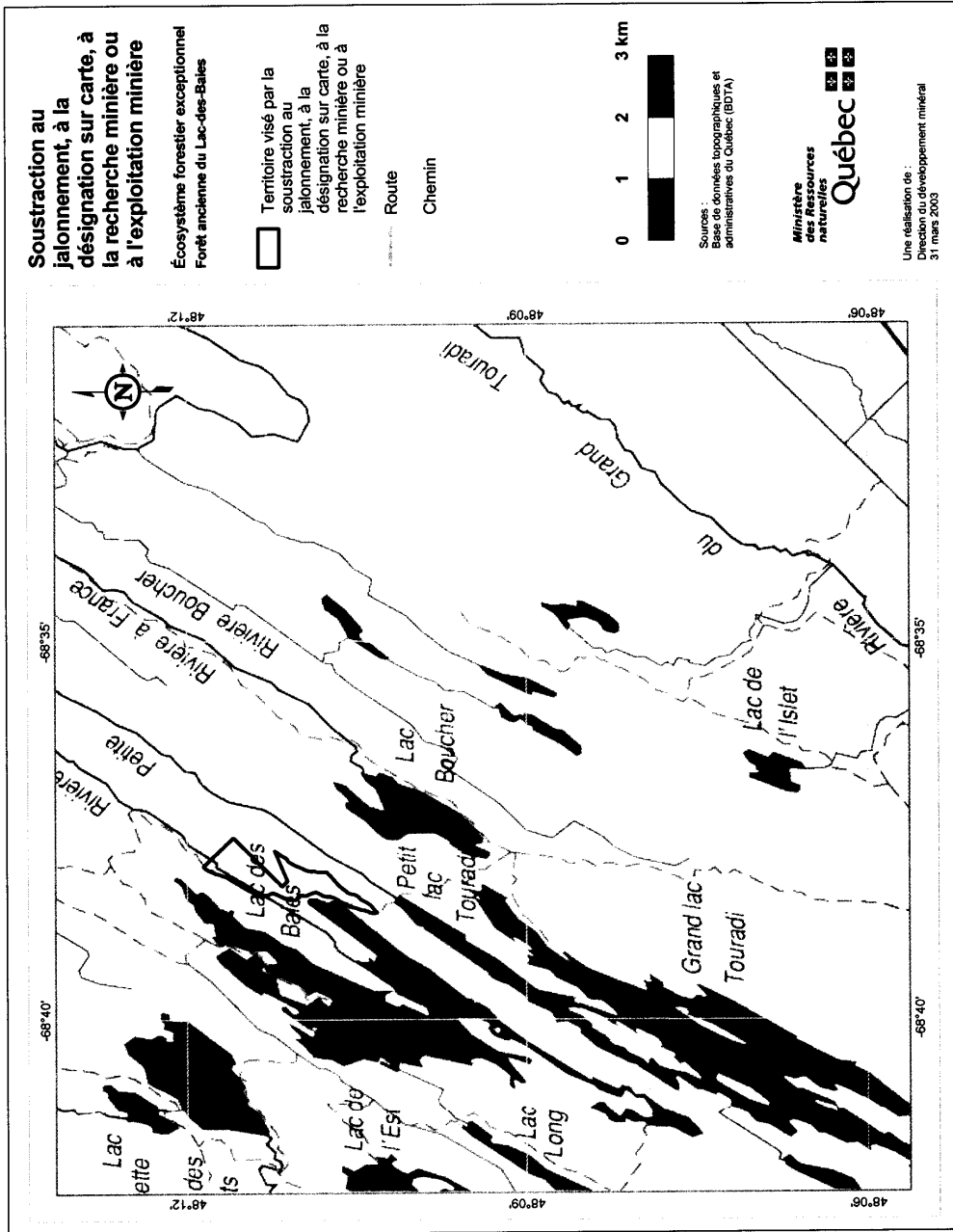
ANNEXE 19



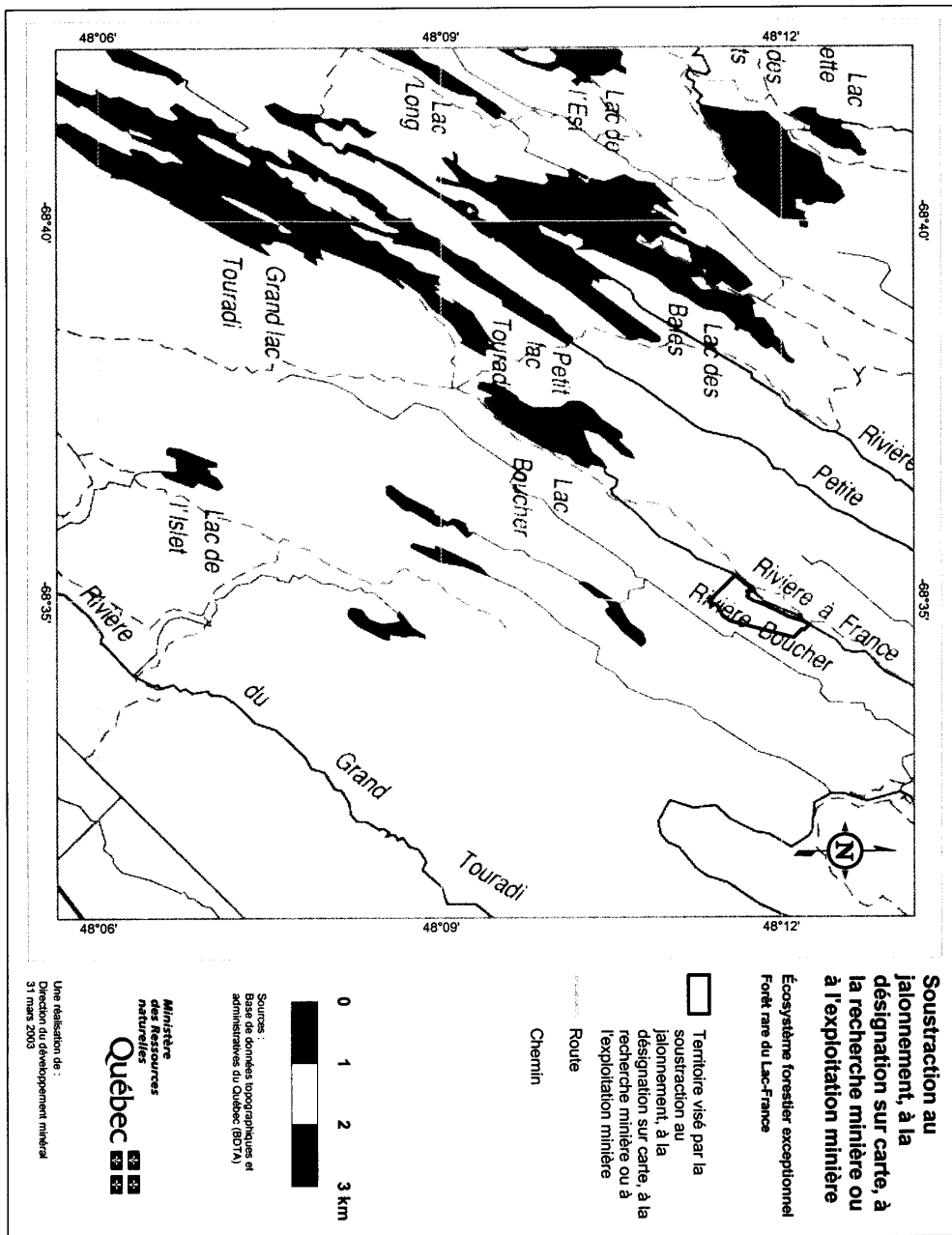
ANNEXE 20



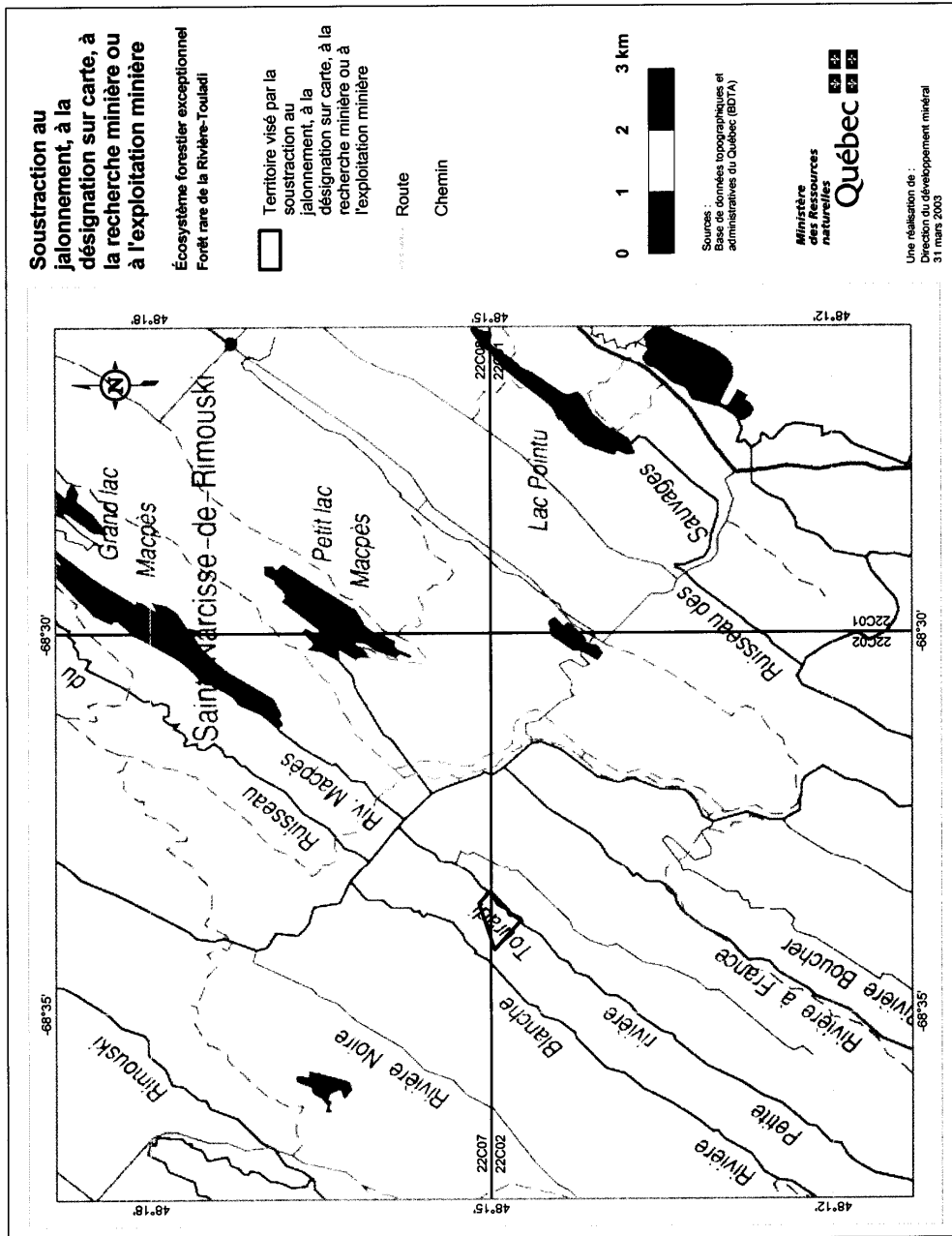
ANNEXE 21



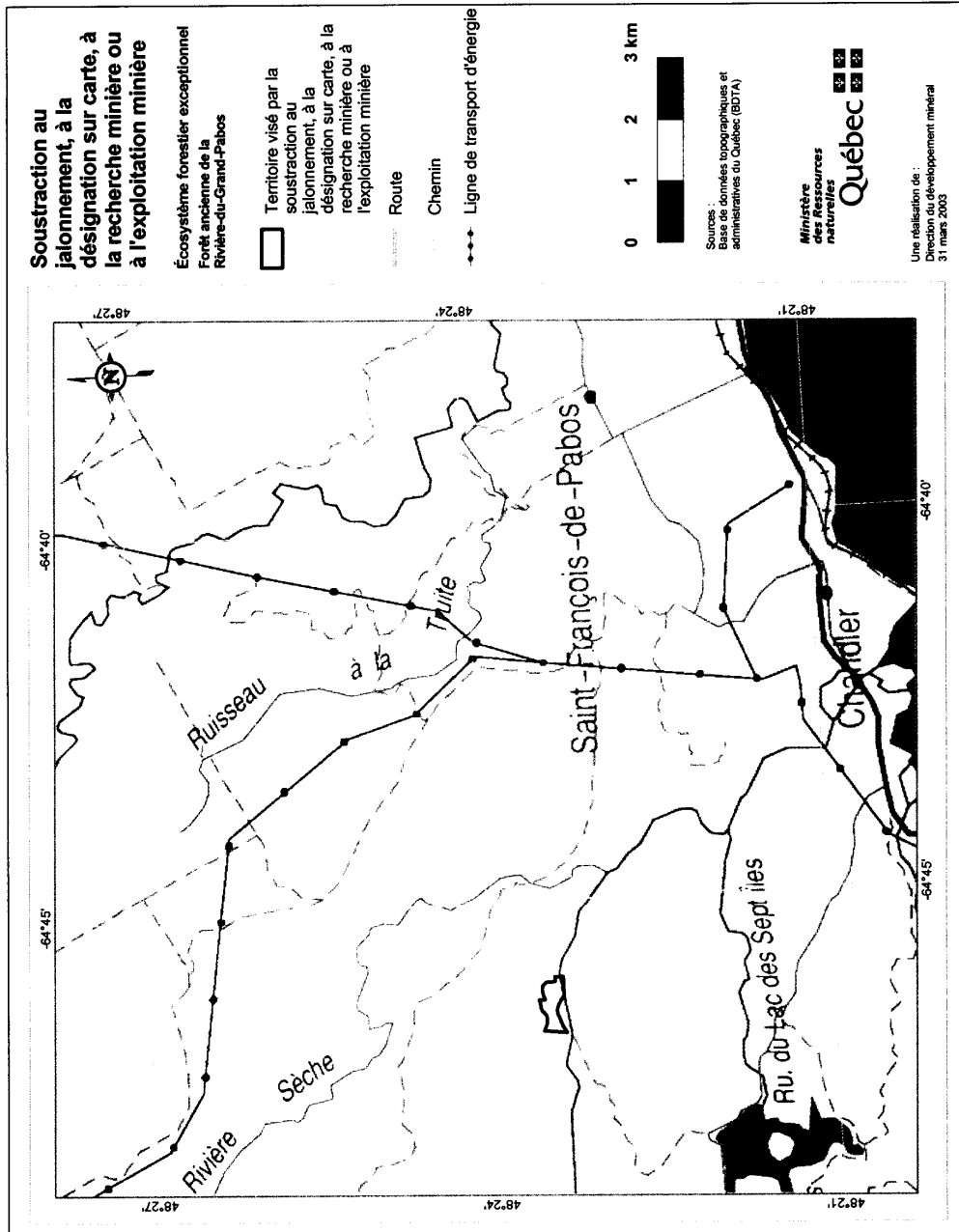
ANNEXE 22



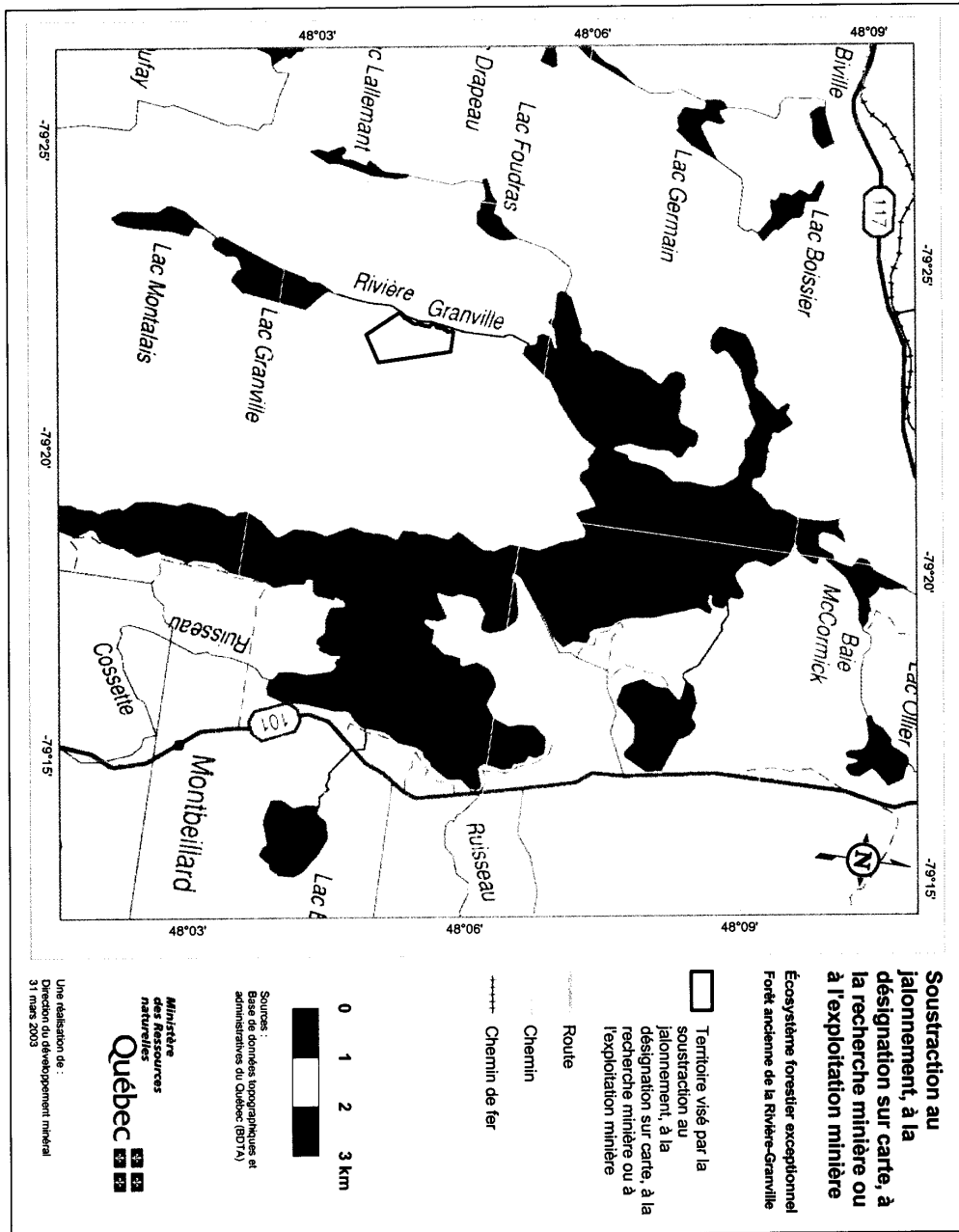
ANNEXE 23



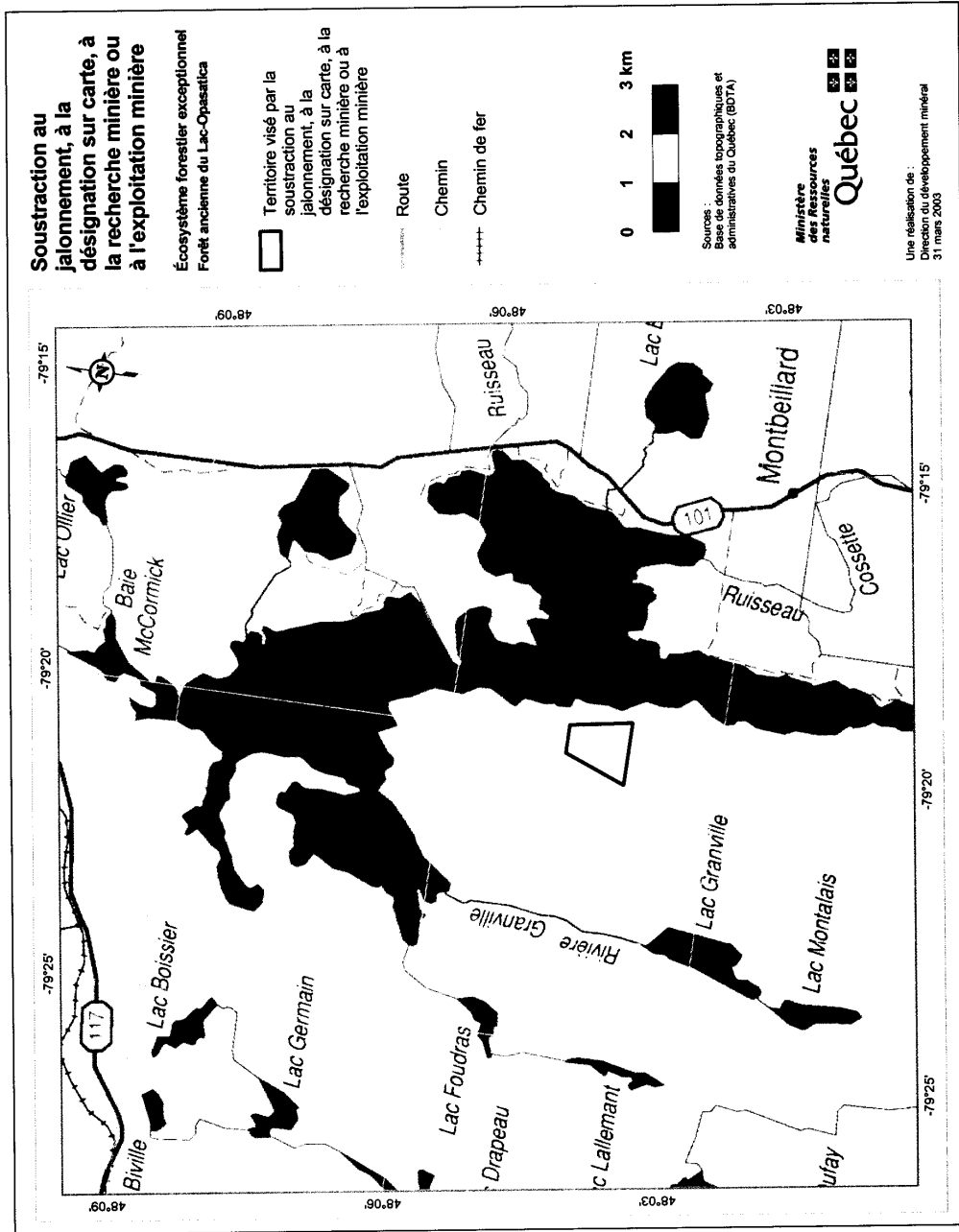
ANNEXE 25



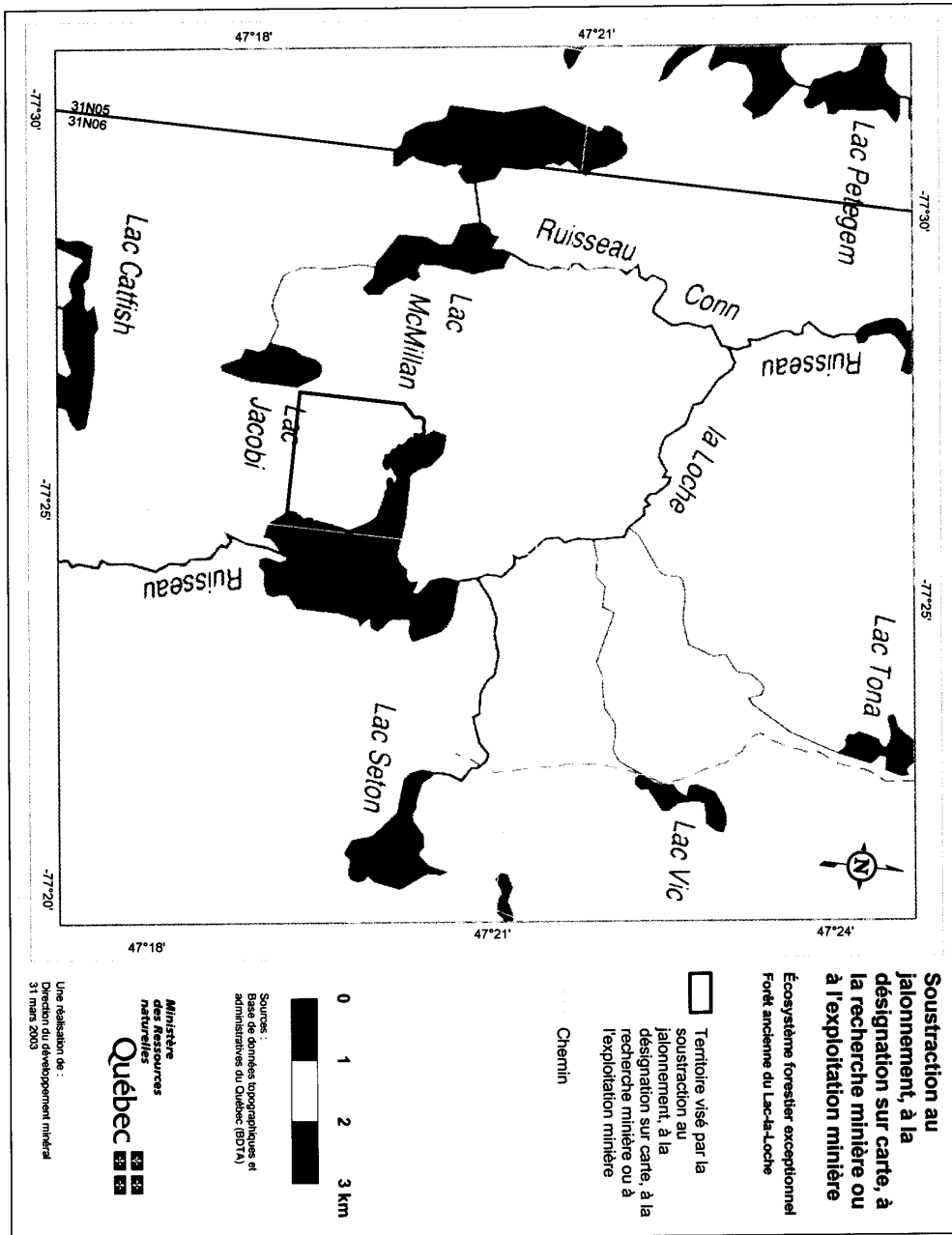
ANNEXE 26



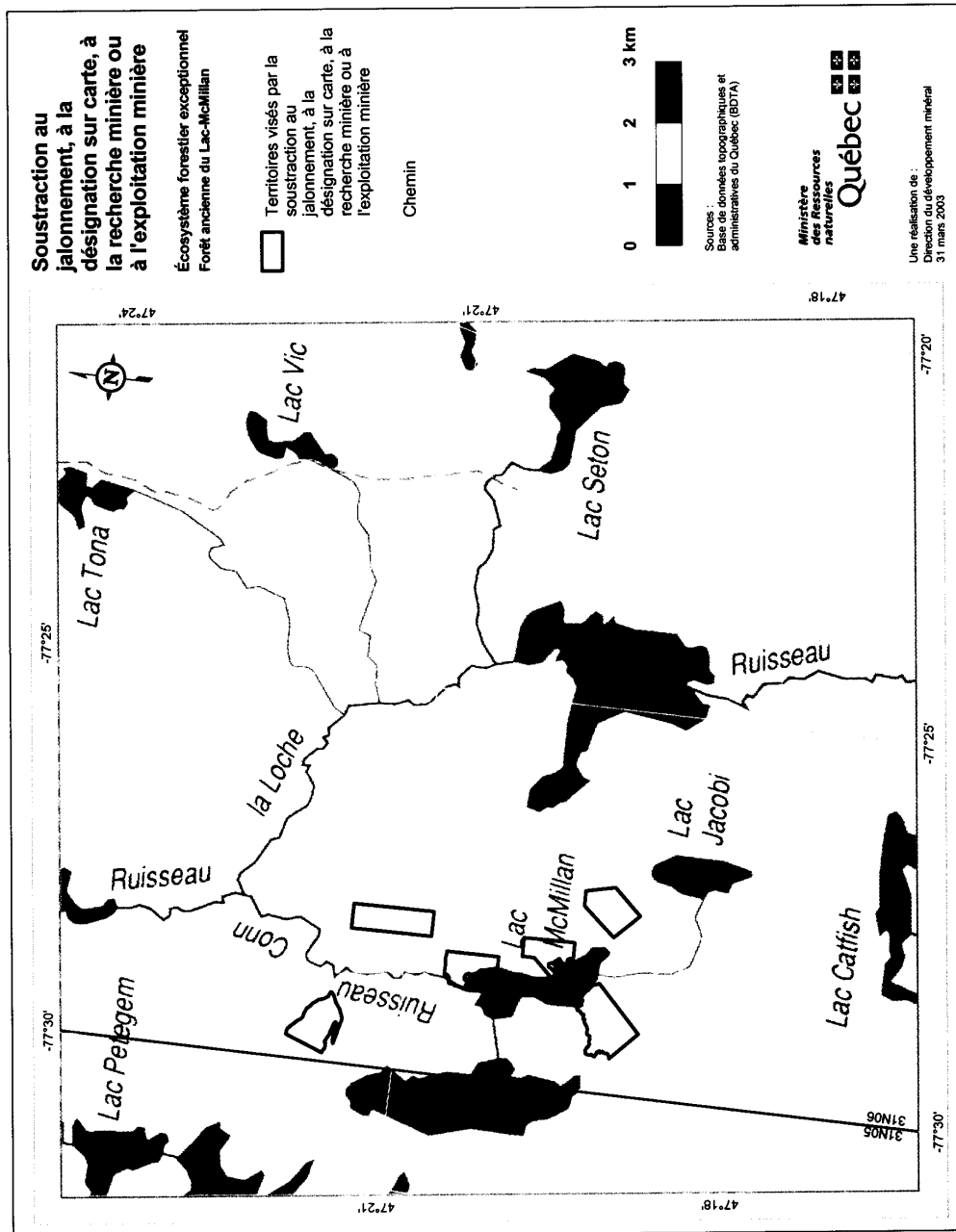
ANNEXE 27



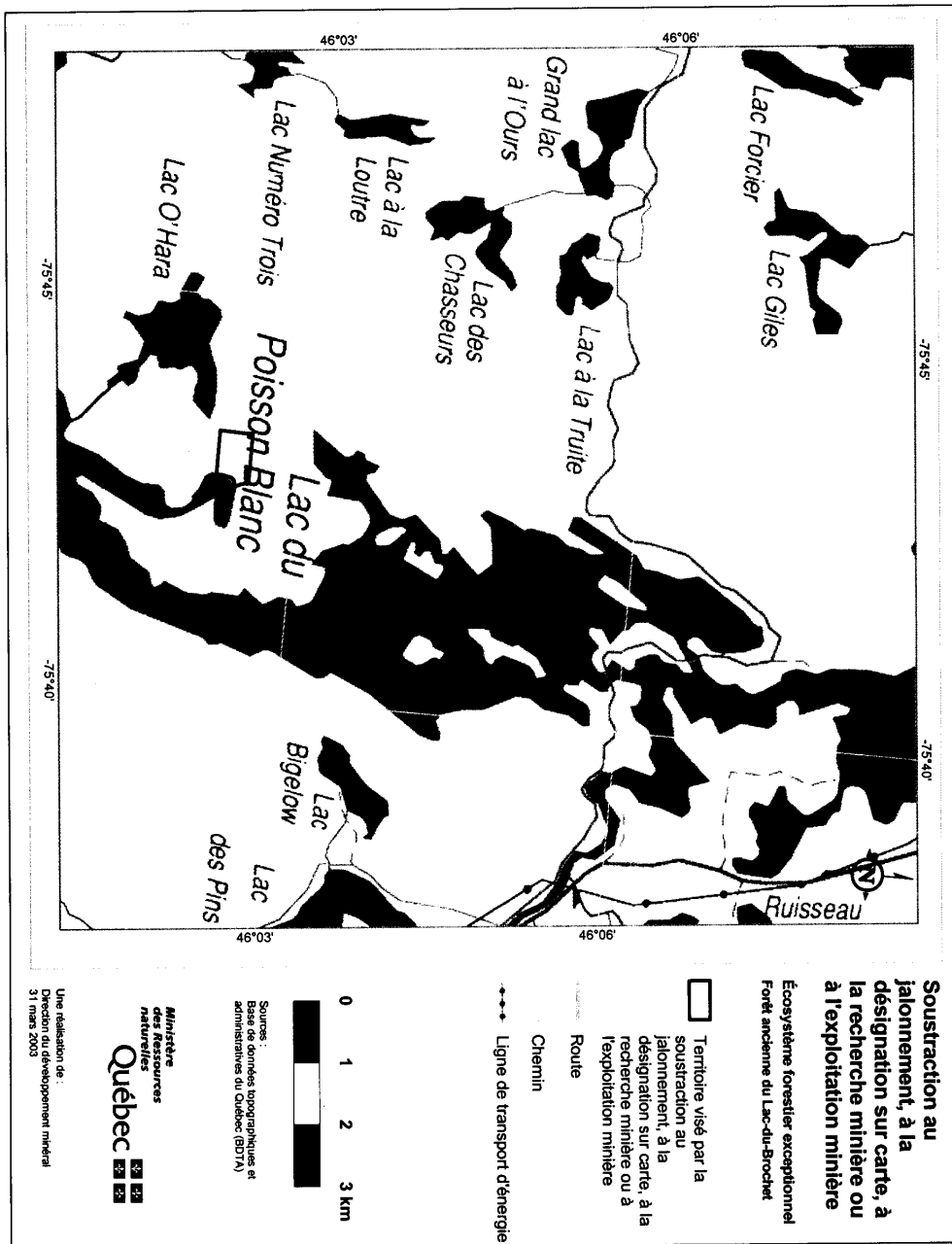
ANNEXE 28



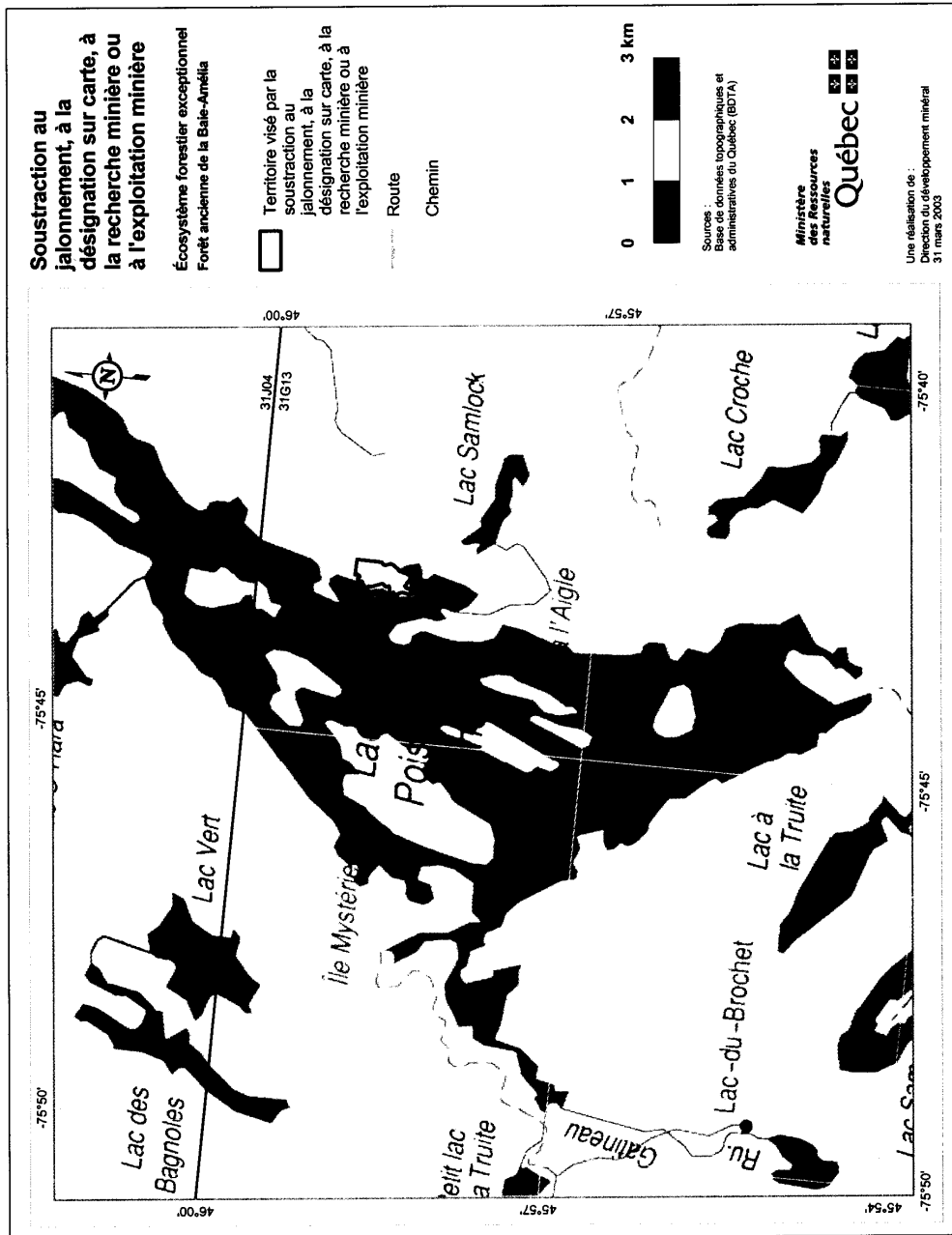
ANNEXE 29



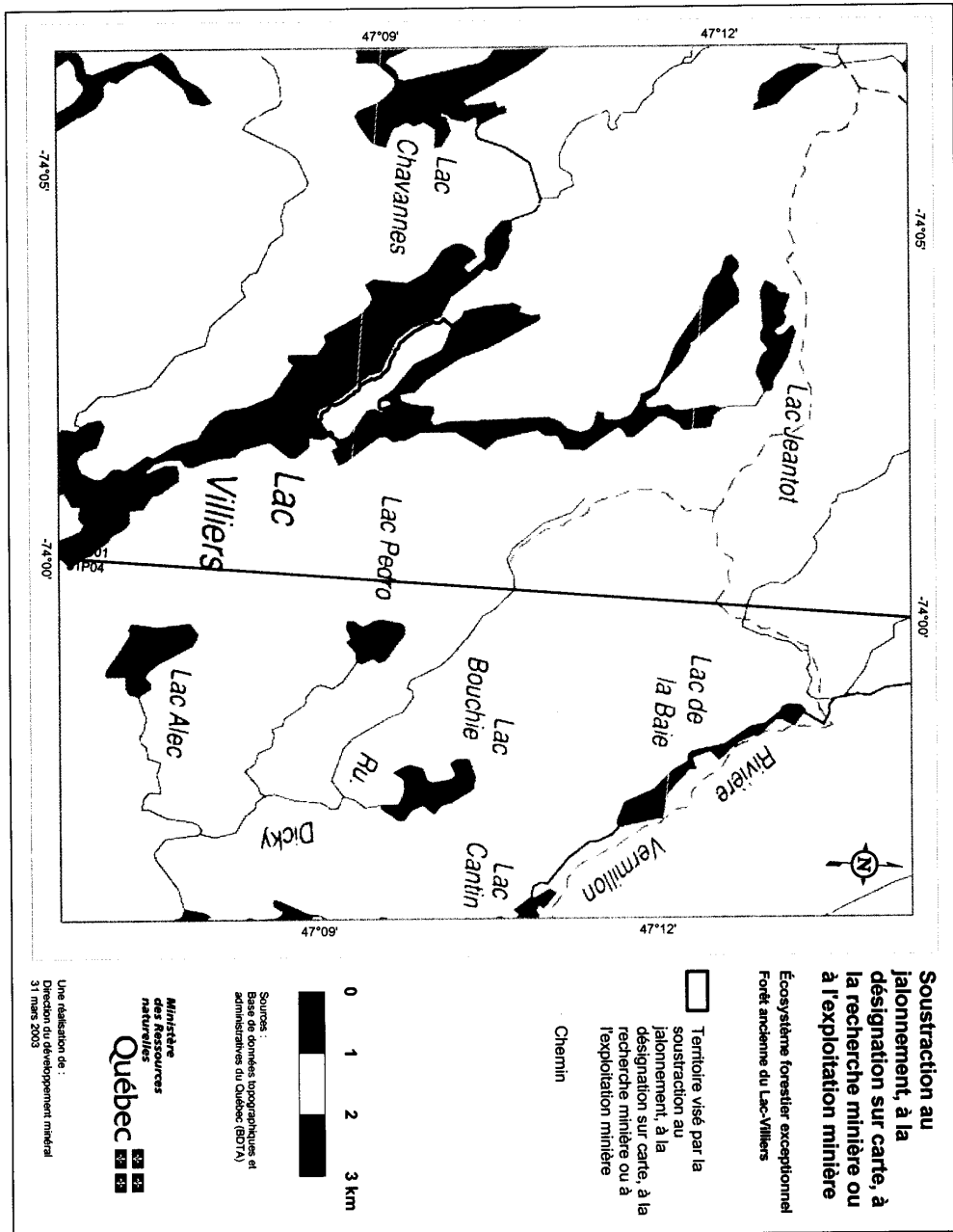
ANNEXE 30



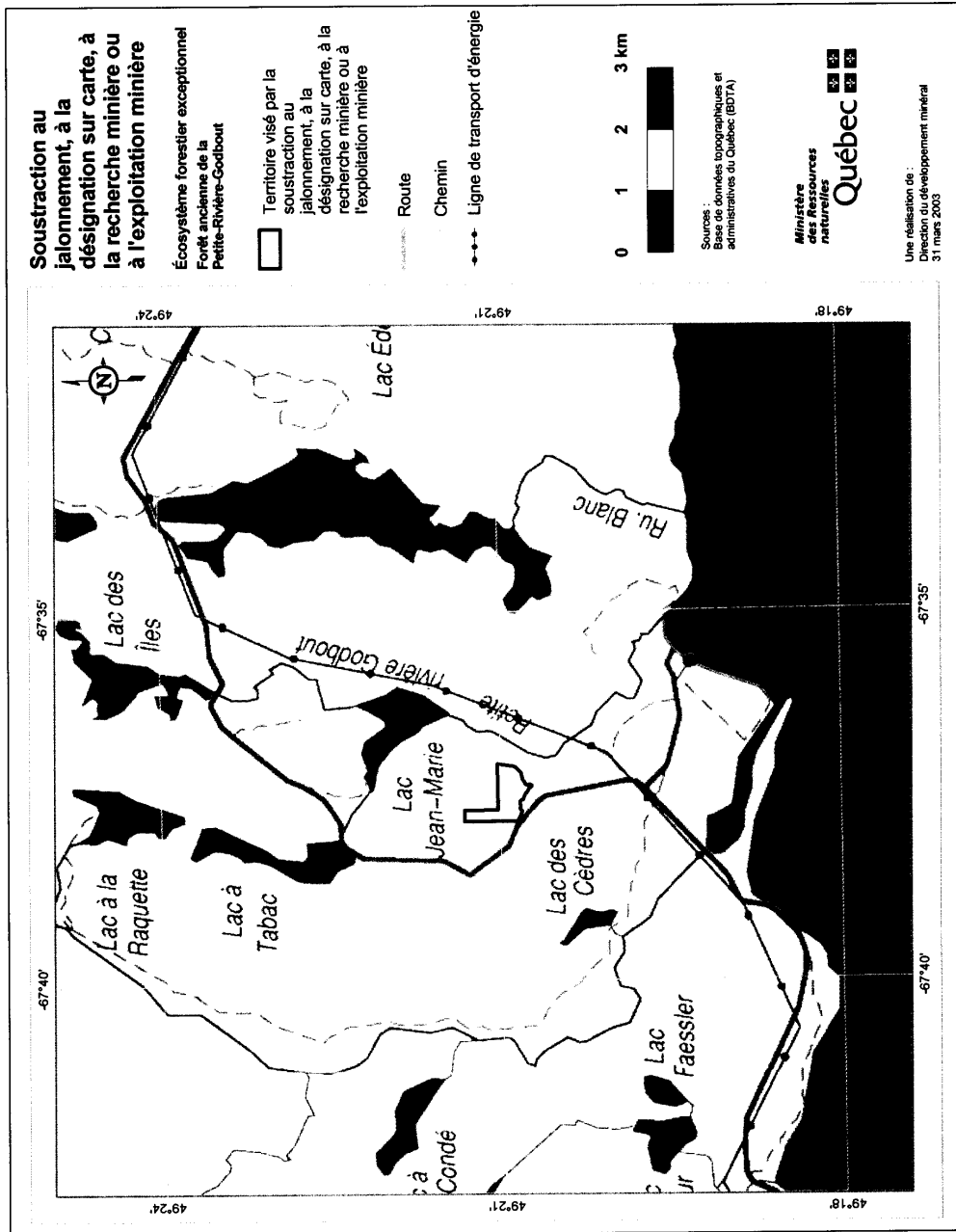
ANNEXE 31



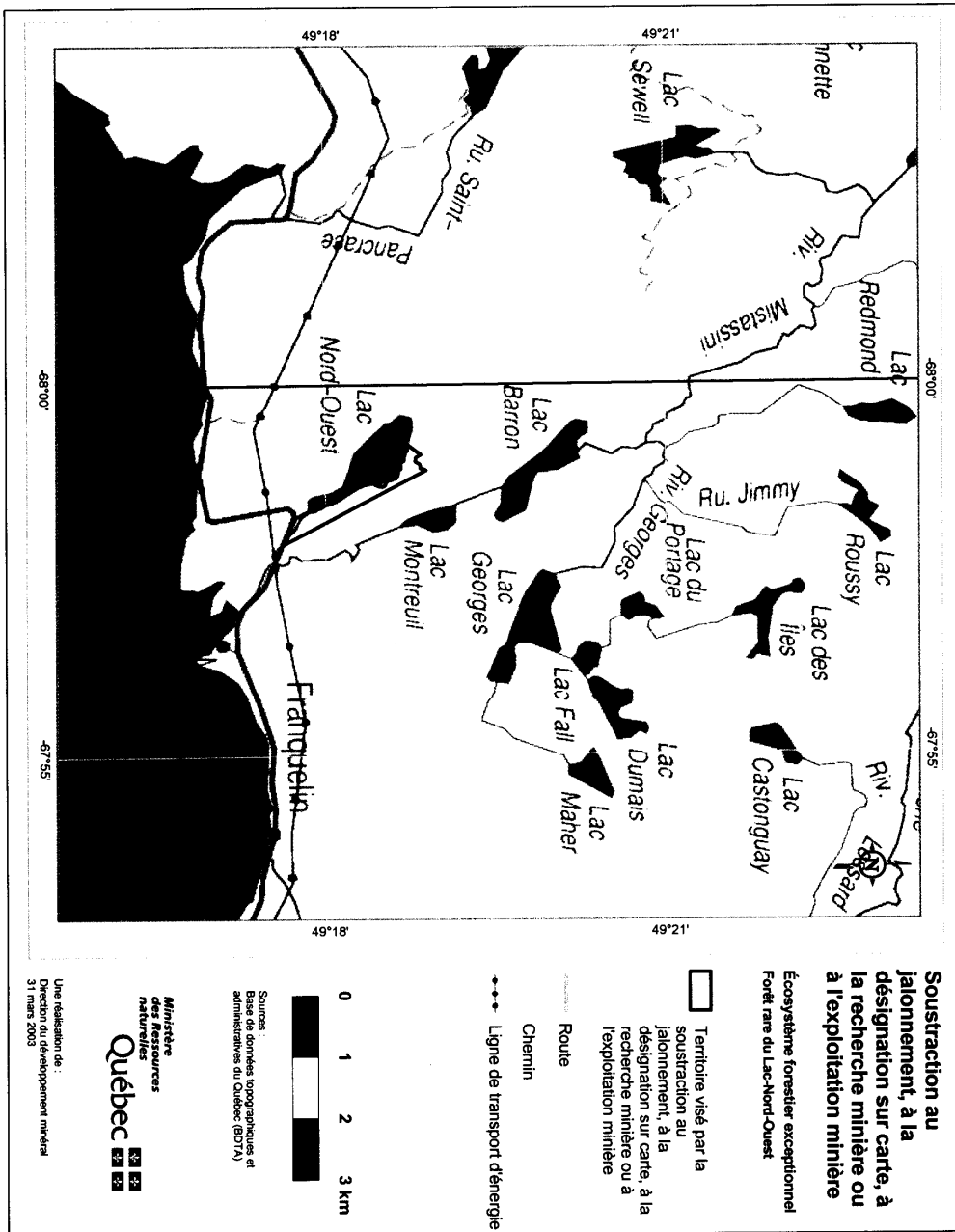
ANNEXE 32



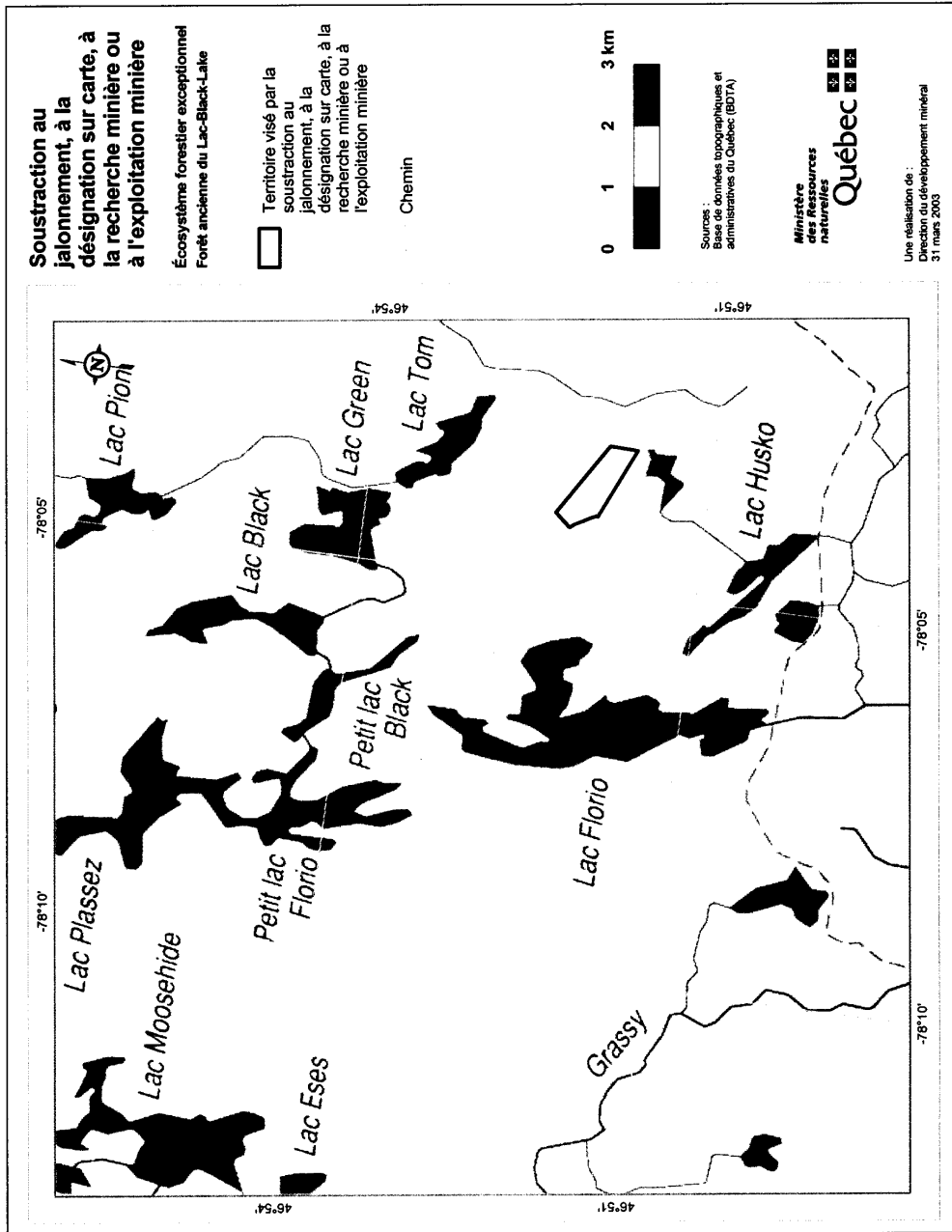
ANNEXE 33



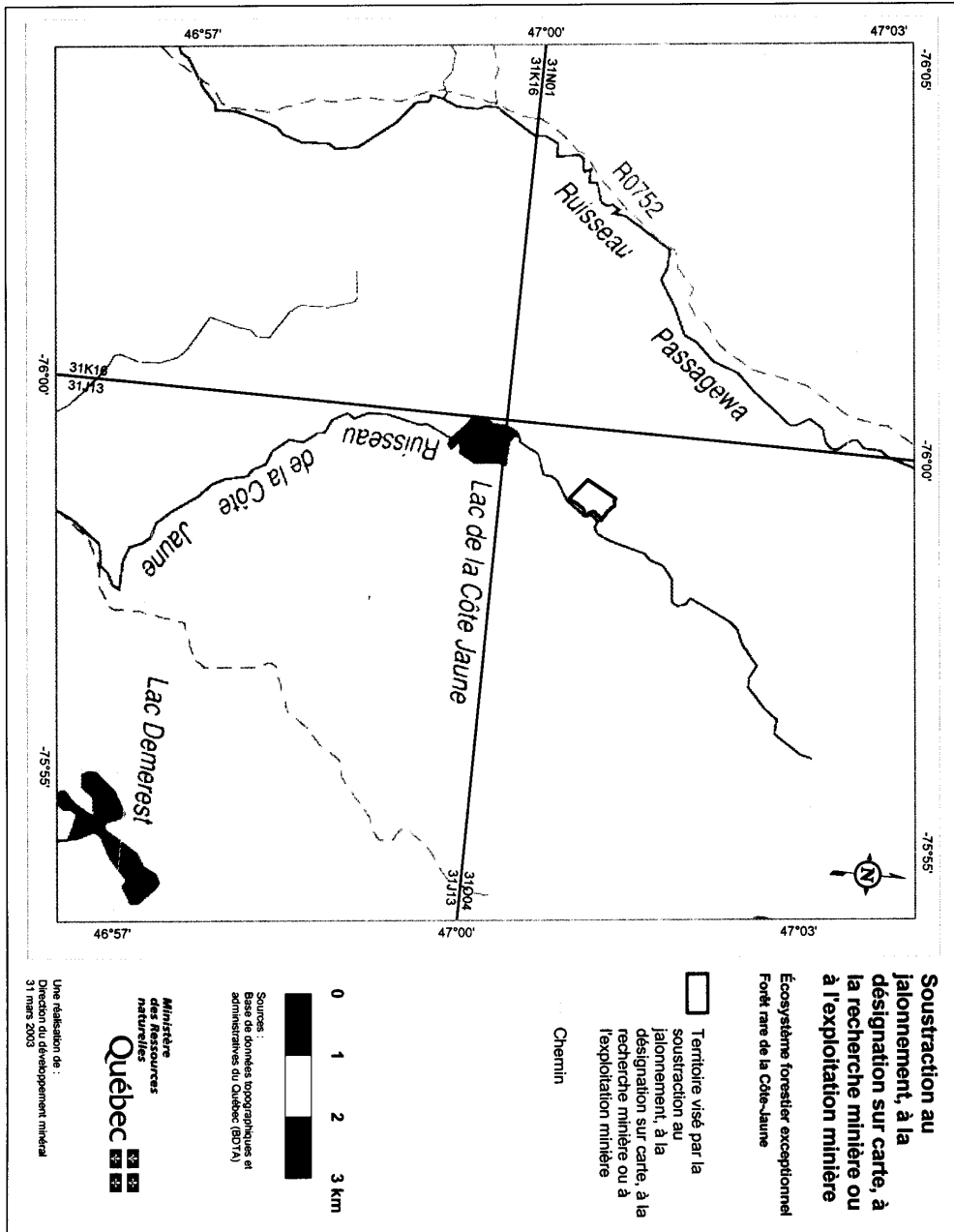
ANNEXE 34



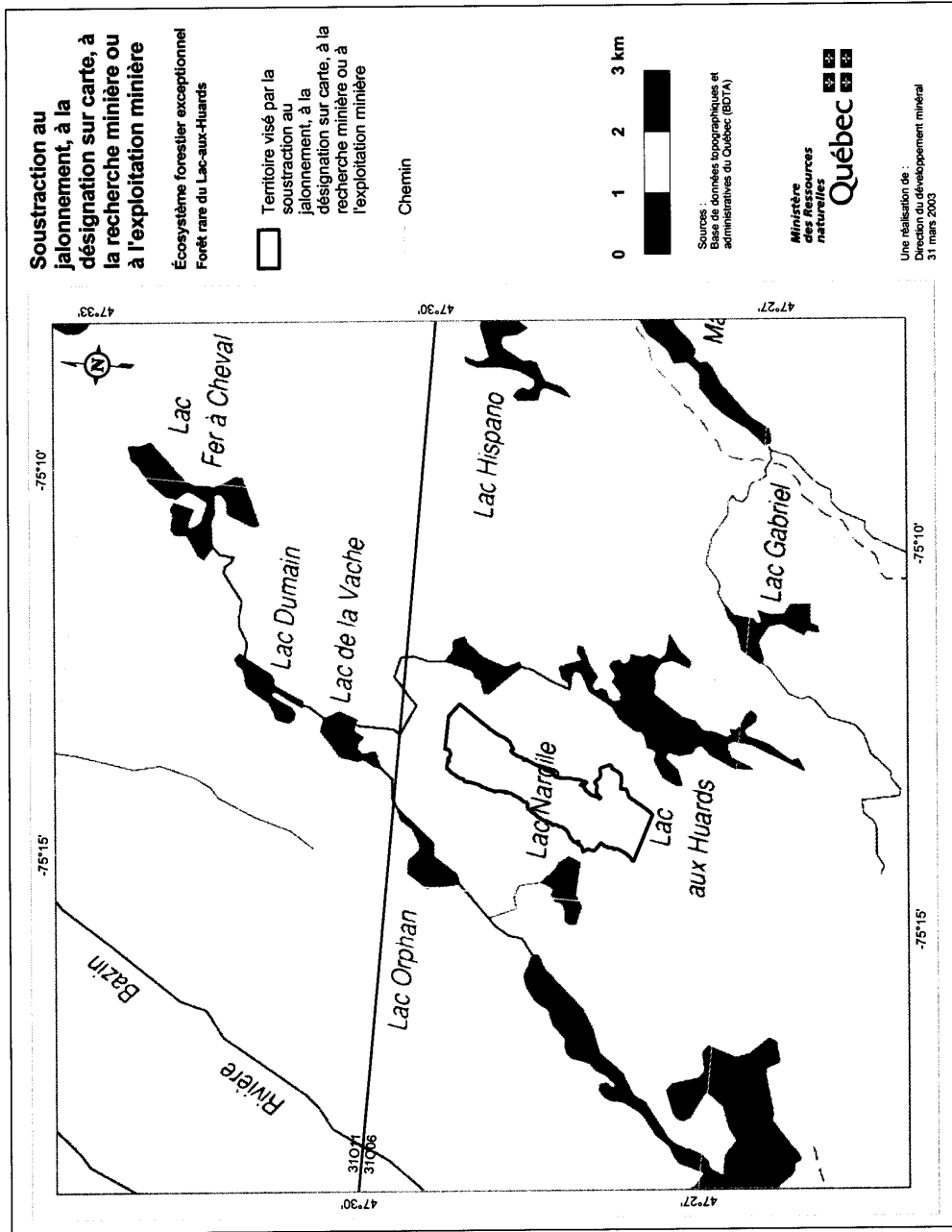
ANNEXE 35



ANNEXE 36



ANNEXE 37



ANNEXE 38

