

**A.M., 2003****Arrêté numéro AM 2003-027 du ministre des Ressources naturelles, de la Faune et des Parcs en date du 2 septembre 2003**

CONCERNANT la levée de la soustraction au jalonnement, à la désignation sur carte, à la recherche minière ou à l'exploitation minière de terrains pour les fins du projet hydroélectrique de la rivière Portneuf et de la rivière Sault-aux-Cochons, MRC Le Fjord-du-Saguenay et La Haute-Côte-Nord, circonscriptions foncières de Chicoutimi et de Saguenay, et la création d'une réserve à l'État sur des terrains pour les mêmes fins

LE MINISTRE DES RESSOURCES NATURELLES, DE LA FAUNE ET DES PARCS,

VU l'article 17 de la Loi sur les mines (L.R.Q., c. M-13.1) prévoyant que cette loi vise à favoriser la prospection, la recherche, l'exploration et l'exploitation des substances minérales et des réservoirs souterrains, et ce, en tenant compte des autres possibilités d'utilisation du territoire;

VU le paragraphe 1<sup>o</sup> du premier alinéa de l'article 304 de la Loi sur les mines suivant lequel le ministre peut, par arrêté, réserver à l'État tout terrain contenant des substances minérales qui font partie du domaine de l'État et nécessaire à tout objet qu'il juge d'intérêt public, notamment l'aménagement et l'utilisation de forces hydrauliques, de lignes de transport d'énergie électrique ou de réservoirs d'emmagasinage;

VU l'arrêté ministériel numéro AM 2002-021 du 28 juin 2002 suivant lequel des terrains sont soustraits au jalonnement, à la désignation sur carte, à la recherche minière ou à l'exploitation minière pour les fins du projet hydroélectrique de la rivière Portneuf et de la rivière Sault-aux-Cochons;

CONSIDÉRANT qu'il y a lieu de lever la soustraction au jalonnement, à la désignation sur carte, à la recherche minière ou à l'exploitation minière de ces terrains afin de les rouvrir à l'activité minière;

CONSIDÉRANT qu'il est de l'intérêt public de réserver à l'État des terrains pour les fins du projet hydroélectrique de la rivière Portneuf et de la rivière Sault-aux-Cochons, et ce, afin que l'exercice des activités minières sur ceux-ci soit assujéti aux conditions et obligations qui seront déterminées par le ministre;

VU le paragraphe 4<sup>o</sup> de l'article 32 de la Loi sur les mines suivant lequel le ministre doit préalablement autoriser le jalonnement dans le cas d'un terrain réservé à l'État;

VU les articles 34 et 52 de cette loi suivant lesquels le ministre pourra, sur un terrain réservé à l'État, imposer des conditions et obligations qui peuvent notamment concerner les travaux à effectuer sur le terrain faisant l'objet d'un claim;

VU le troisième alinéa de l'article 304 de cette loi suivant lequel le ministre peut, par arrêté, déterminer les substances minérales pouvant faire l'objet de recherche minière ou d'exploitation minière sur un terrain réservé à l'État et en fixer les conditions;

VU le dernier alinéa de l'article 304 de la Loi sur les mines suivant lequel l'arrêté entre en vigueur le jour de sa publication à la *Gazette officielle du Québec* ou à toute autre date ultérieure qui y est indiquée;

VU l'article 382 de cette loi suivant lequel le ministre des Ressources naturelles est chargé de l'application de la Loi sur les mines;

VU le décret numéro 563-2003 du 29 avril 2003 par lequel il est ordonné que le ministre des Ressources naturelles soit désormais désigné sous le nom du ministre des Ressources naturelles, de la Faune et des Parcs;

ARRÊTE CE QUI SUIT :

Lève la soustraction au jalonnement, à la désignation sur carte, à la recherche minière ou à l'exploitation minière, visé par l'arrêté ministériel numéro AM 2002-021 du 28 juin 2002, des terrains situés dans les MRC Le Fjord-du-Saguenay et La Haute-Côte-Nord, circonscriptions foncières de Chicoutimi et de Saguenay et dont les périmètres sont définis par les coordonnées géographiques suivantes :

**Coordonnées géographiques (NAD 83) des périmètres**

N <sup>o</sup> du point	Latitude (Nord) (DD°MM'SS,SS'')			Longitude (Ouest) (DD°MM'SS,SS'')		
Terrain « A »						
1	49°	14'	00,00''	70°	28'	30,00''
2	49°	13'	00,00''	70°	28'	30,00''
3	49°	13'	00,00''	70°	29'	30,00''
4	49°	14'	00,00''	70°	29'	30,00''

N <sup>o</sup> du point	Latitude (Nord) (DD°MM'SS,SS'')			Longitude (Ouest) (DD°MM'SS,SS'')		
<b>Terrain «B»</b>						
1	49°	11'	00,00''	70°	21'	30,00''
2	49°	09'	30,00''	70°	21'	30,00''
3	49°	09'	30,00''	70°	23'	00,00''
4	49°	10'	30,00''	70°	23'	00,00''
5	49°	10'	30,00''	70°	24'	00,00''
6	49°	11'	00,00''	70°	24'	00,00''
7	49°	11'	00,00''	70°	24'	30,00''
8	49°	11'	30,00''	70°	24'	30,00''
9	49°	11'	30,00''	70°	23'	00,00''
10	49°	11'	00,00''	70°	23'	00,00''
<b>Terrain «C»</b>						
1	49°	07'	00,00''	70°	16'	30,00''
2	49°	06'	00,00''	70°	16'	30,00''
3	49°	06'	00,00''	70°	17'	30,00''
4	49°	06'	00,00''	70°	17'	30,00''
5	49°	06'	00,00''	70°	18'	00,00''
6	49°	07'	00,00''	70°	18'	00,00''
<b>Terrain «D»</b>						
1	49°	06'	30,00''	70°	13'	00,00''
2	49°	05'	30,00''	70°	13'	00,00''
3	49°	05'	30,00''	70°	13'	30,00''
4	49°	06'	30,00''	70°	13'	30,00''
<b>Terrain «E»</b>						
1	49°	06'	00,00''	70°	11'	00,00''
2	49°	05'	30,00''	70°	11'	00,00''
3	49°	05'	30,00''	70°	12'	00,00''
4	49°	06'	00,00''	70°	12'	00,00''
<b>Terrain «F»</b>						
1	49°	06'	00,00''	70°	11'	00,00''
2	49°	05'	30,00''	70°	11'	00,00''
3	49°	05'	30,00''	70°	12'	00,00''
4	49°	06'	00,00''	70°	12'	00,00''
<b>Terrain «G»</b>						
1	48°	56'	30,00''	70°	09'	00,00''
2	48°	55'	30,00''	70°	09'	00,00''
3	48°	55'	30,00''	70°	09'	30,00''
4	48°	56'	30,00''	70°	09'	30,00''
<b>Terrain «H»</b>						
1	48°	54'	30,00''	70°	10'	00,00''
2	48°	54'	00,00''	70°	10'	00,00''
3	48°	54'	00,00''	70°	10'	30,00''
4	48°	54'	30,00''	70°	10'	30,00''

N <sup>o</sup> du point	Latitude (Nord) (DD°MM'SS,SS'')			Longitude (Ouest) (DD°MM'SS,SS'')		
<b>Terrain «I»</b>						
1	49°	20'	30,00''	69°	56'	30,00''
2	49°	19'	00,00''	69°	56'	30,00''
3	49°	19'	00,00''	69°	56'	00,00''
4	49°	18'	00,00''	69°	56'	00,00''
5	49°	18'	00,00''	69°	57'	30,00''
6	49°	19'	00,00''	69°	57'	30,00''
7	49°	19'	00,00''	69°	58'	00,00''
8	49°	20'	00,00''	69°	58'	00,00''
9	49°	20'	00,00''	69°	57'	30,00''
10	49°	20'	30,00''	69°	57'	30,00''
<b>Terrain «J»</b>						
1	49°	13'	30,00''	69°	54'	00,00''
2	49°	12'	00,00''	69°	54'	00,00''
3	49°	12'	00,00''	69°	55'	00,00''
4	49°	13'	30,00''	69°	55'	00,00''
<b>Terrain «K»</b>						
1	49°	12'	00,00''	69°	55'	30,00''
2	49°	11'	30,00''	69°	55'	30,00''
3	49°	11'	30,00''	69°	55'	00,00''
4	49°	11'	00,00''	69°	55'	00,00''
5	49°	11'	00,00''	69°	56'	00,00''
6	49°	12'	00,00''	69°	56'	00,00''

Réserve à l'État, pour les fins du projet hydroélectrique de la rivière Portneuf et de la rivière Sault-aux-Cochons, des terrains situés dans les MRC Le Fjord-du-Saguenay et La Haute-Côte-Nord, circonscriptions foncières de Chicoutimi et de Saguenay, et dont les périmètres sont définis par les coordonnées géographiques suivantes :

#### Coordonnées géographiques (NAD 83) des périmètres

N <sup>o</sup> du point	Latitude (Nord) (DD°MM'SS,SS'')			Longitude (Ouest) (DD°MM'SS,SS'')		
<b>Terrain «A»</b>						
1	49°	14'	00,00''	70°	28'	30,00''
2	49°	13'	00,00''	70°	28'	30,00''
3	49°	13'	00,00''	70°	29'	30,00''
4	49°	14'	00,00''	70°	29'	30,00''

N <sup>o</sup> du point	Latitude (Nord) (DD°MM'SS,SS'')			Longitude (Ouest) (DD°MM'SS,SS'')		
Terrain «B»						
1	49°	11'	00,00''	70°	21'	30,00''
2	49°	09'	30,00''	70°	21'	30,00''
3	49°	09'	30,00''	70°	23'	00,00''
4	49°	10'	30,00''	70°	23'	00,00''
5	49°	10'	30,00''	70°	24'	30,00''
6	49°	11'	30,00''	70°	24'	30,00''
7	49°	11'	30,00''	70°	23'	00,00''
8	49°	11'	00,00''	70°	23'	00,00''
Terrain «C»						
1	49°	07'	00,00''	70°	16'	30,00''
2	49°	06'	00,00''	70°	16'	30,00''
3	49°	06'	00,00''	70°	18'	00,00''
4	49°	07'	00,00''	70°	18'	00,00''
Terrain «D»						
1	49°	06'	30,00''	70°	13'	00,00''
2	49°	05'	30,00''	70°	13'	00,00''
3	49°	05'	30,00''	70°	13'	30,00''
4	49°	06'	30,00''	70°	13'	30,00''
Terrain «E»						
1	49°	06'	00,00''	70°	11'	00,00''
2	49°	05'	30,00''	70°	11'	00,00''
3	49°	05'	30,00''	70°	12'	00,00''
4	49°	06'	00,00''	70°	12'	00,00''
Terrain «F»						
1	48°	58'	30,00''	70°	07'	00,00''
2	48°	57'	30,00''	70°	07'	00,00''
3	48°	57'	30,00''	70°	08'	00,00''
4	48°	58'	30,00''	70°	08'	00,00''
Terrain «G»						
1	48°	56'	30,00''	70°	09'	00,00''
2	48°	55'	30,00''	70°	09'	00,00''
3	48°	55'	30,00''	70°	09'	30,00''
4	48°	56'	30,00''	70°	09'	30,00''
Terrain «H»						
1	48°	54'	30,00''	70°	10'	00,00''
2	48°	54'	00,00''	70°	10'	00,00''
3	48°	54'	00,00''	70°	10'	30,00''
4	48°	54'	30,00''	70°	10'	30,00''

N <sup>o</sup> du point	Latitude (Nord) (DD°MM'SS,SS'')			Longitude (Ouest) (DD°MM'SS,SS'')		
Terrain «I»						
1	49	20'	30,00''	69	56'	30,00''
2	49	19'	00,00''	69	56'	30,00''
3	49	19'	00,00''	69	56'	00,00''
4	49	18'	00,00''	69	56'	00,00''
5	49	18'	00,00''	69	57'	30,00''
6	49	19'	00,00''	69	57'	30,00''
7	49	19'	00,00''	69	58'	00,00''
8	49	20'	00,00''	69	58'	00,00''
9	49	20'	00,00''	69	57'	30,00''
10	49	20'	30,00''	69	57'	30,00''
Terrain «J»						
1	49	13'	30,00''	69	54'	00,00''
2	49	12'	00,00''	69	54'	00,00''
3	49	12'	00,00''	69	55'	00,00''
4	49	13'	30,00''	69	55'	00,00''
Terrain «K»						
1	49	12'	00,00''	69	55'	30,00''
2	49	11'	30,00''	69	55'	30,00''
3	49	11'	30,00''	69	55'	00,00''
4	49	11'	00,00''	69	55'	00,00''
5	49	11'	00,00''	69	56'	00,00''
6	49	12'	00,00''	69	56'	00,00''

Le tout tel que représenté sur les plans préparés en date du 20 novembre 2002 et déposés aux archives de la Direction du développement minéral, dont une copie est annexée au présent arrêté;

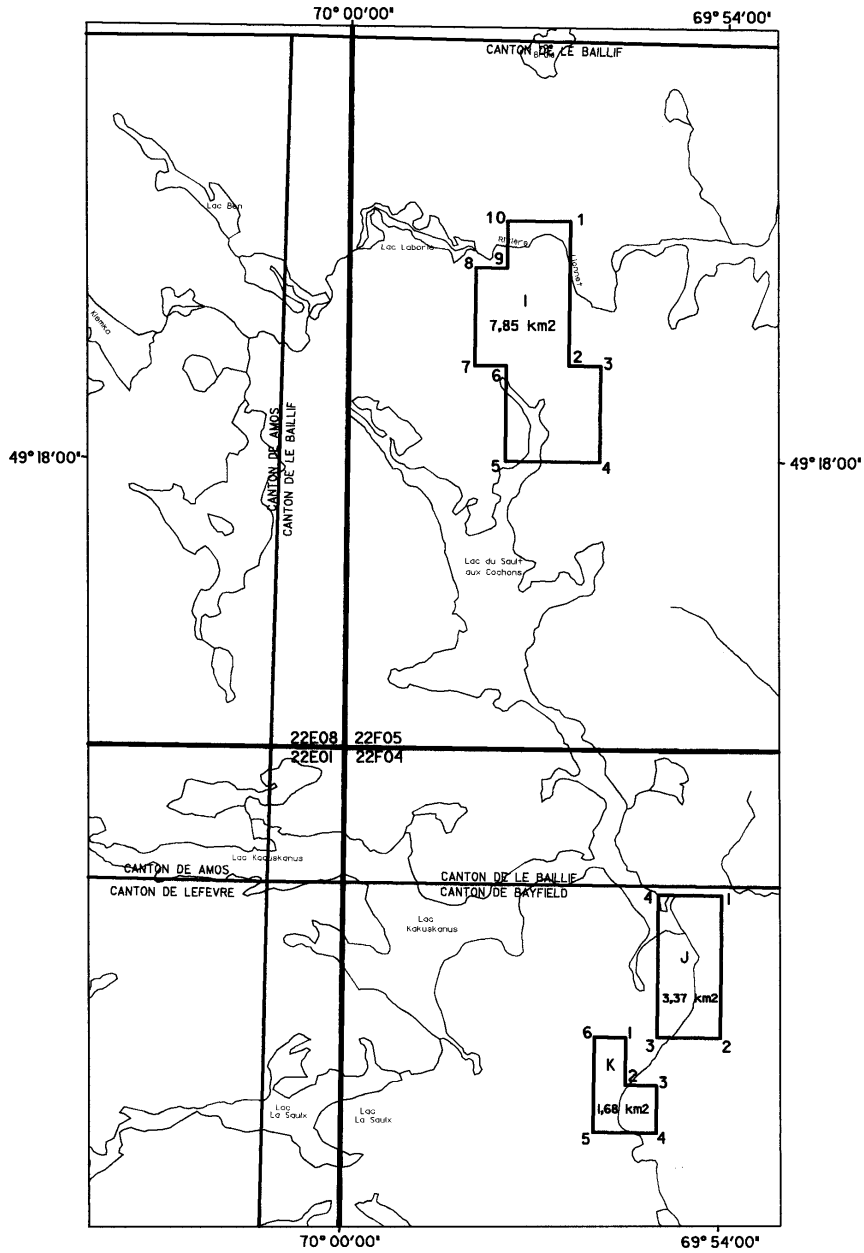
Détermine que, sur les terrains réservés, seules les substances minérales de surface utilisées pour l'exécution des travaux d'aménagement et d'utilisation de forces hydrauliques, de lignes de transport d'énergie électrique et de réservoirs d'emmagasinage peuvent faire l'objet de recherche minière ou d'exploitation minière;

Subordonne l'exercice d'activités minières sur ces terrains aux autres conditions et obligations qui pourront être fixées conformément aux articles 34 ou 52 de la Loi sur les mines (L.R.Q., c. M-13.1).

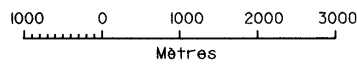
Le présent arrêté entre en vigueur le jour de sa publication à la *Gazette officielle du Québec*.

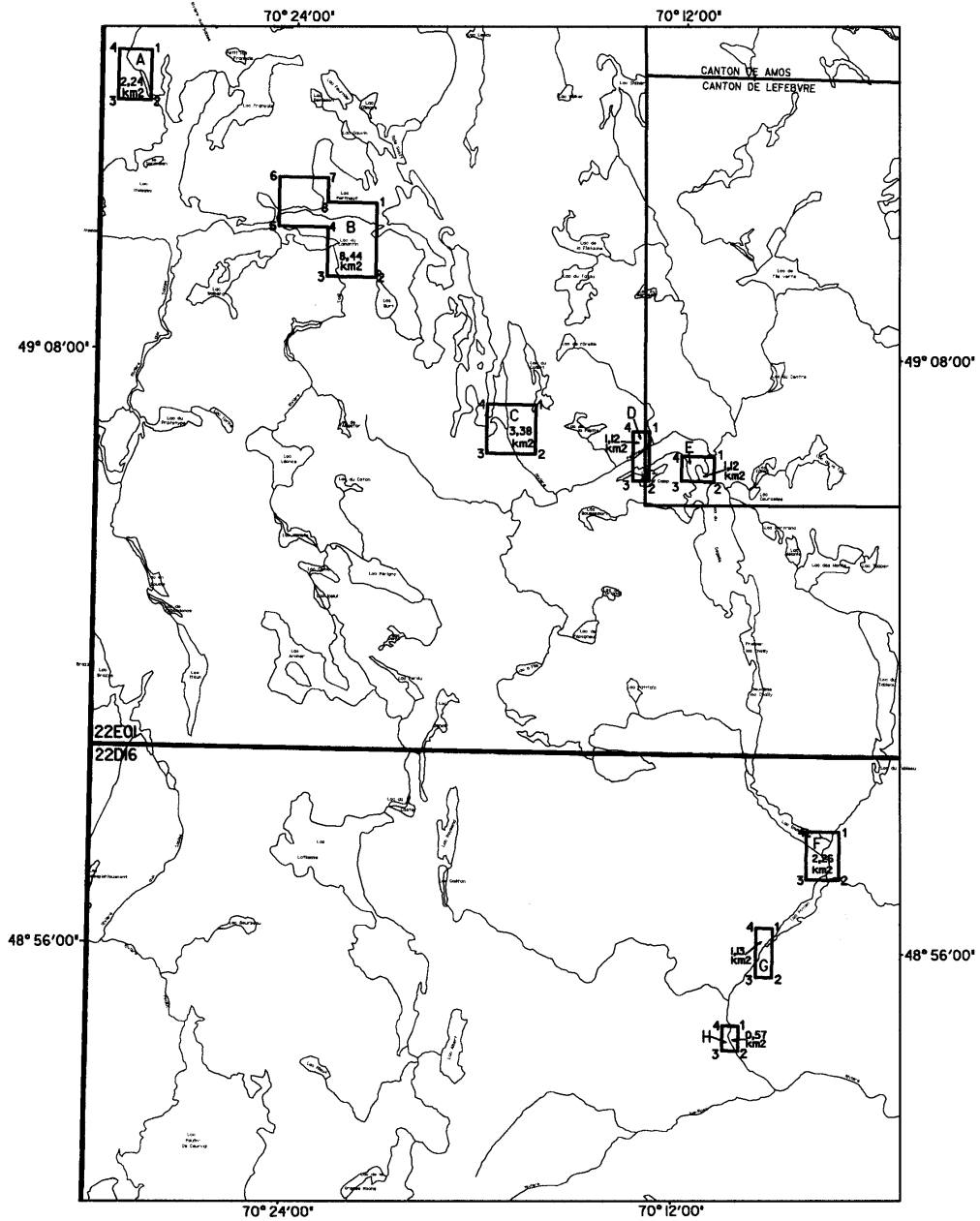
Québec, le 2 septembre 2003

*Le ministre des Ressources naturelles,  
de la Faune et des Parcs,*  
SAM HAMAD



Date : 20 novembre 2002





Date: 20 novembre 2002

