

Arrêtés ministériels

A.M., 2001

Arrêté du ministre des Ressources naturelles du Québec en date du 19 juillet 2001

Loi sur les mines
(L.R.Q., c. M-13.1)

CONCERNANT la création d'une réserve à l'État sur un territoire nécessaire à l'approvisionnement d'une usine d'embouteillage d'eau non traitée pour fins de consommation humaine étant situé dans les cantons de Figueroy et de La Motte, MRC de l'Abitibi

LE MINISTRE DES RESSOURCES NATURELLES,

VU l'existence d'une nappe d'eau souterraine d'une qualité exceptionnelle provenant de l'esker connu sous le nom de St-Mathieu/La Motte;

VU que le débit d'eau de cette nappe est suffisant pour l'établissement d'une prise d'eau d'alimentation non traitée avant toute distribution commerciale pour la consommation humaine de même que pour le raccordement par aqueduc souterrain à une usine d'embouteillage et pour l'implantation de telle usine;

CONSIDÉRANT que la création d'une réserve à l'État assurera la protection de cette nappe aquifère et permettra au ministre des Ressources naturelles d'imposer des conditions et des obligations qui peuvent notamment concerner les travaux à effectuer sur le terrain faisant l'objet d'un titre minier;

VU le paragraphe 1^o du premier alinéa de l'article 304 de la Loi sur les mines (L.R.Q., c. M-13.1), suivant lequel le ministre des Ressources naturelles peut, par arrêté, réserver à l'État ou soustraire au jalonnement, à la désignation sur carte, à la recherche minière ou à l'exploitation minière tout terrain contenant des substances minérales qui font partie du domaine de l'État et nécessaire à tout objet qu'il juge d'intérêt public;

CONSIDÉRANT que la protection de la prise d'eau, des installations de captage et d'aqueduc de même que des infrastructures est d'intérêt public;

VU le dernier alinéa de l'article 304 de la Loi sur les mines, suivant lequel l'arrêté ministériel entre en vigueur le jour de sa publication à la *Gazette officielle du Québec* ou à toute autre date ultérieure qui y est indiquée;

VU l'article 382 de cette loi, suivant lequel le ministre des Ressources naturelles est chargé de l'application de la Loi sur les mines;

ARRÊTE CE QUI SUIT :

Est créée une réserve à l'État permettant l'exercice d'activités minières assujetties aux conditions et obligations déterminées par le ministre des Ressources naturelles, sur un certain terrain de forme irrégulière composé de plusieurs lots situés dans les cantons de Figueroy et de La Motte, circonscription foncière d'Abitibi, d'une superficie de 34.03481 kilomètres carrés, lequel est plus amplement décrit comme suit, à savoir :

— les lots 1 à 7 inclusivement du rang IV, 1 à 11 inclusivement du rang III, 1 à 13 inclusivement du rang II, 1 à 14 inclusivement du rang I, tous situés dans le canton de Figueroy;

— les lots 3 à 14 inclusivement du rang X, 3 à 14 inclusivement du rang IX, 3 à 14 inclusivement du rang VIII, tous situés dans le canton de La Motte;


Les coordonnées du périmètre de ce terrain sont définies conformément à un plan préparé en date du 29 juin 2001 et déposé aux archives de la Direction du développement minéral et apparaissent sur le document annexé au présent arrêté;

Ne sont pas sujets à la présente réserve à l'État sur le territoire décrit précédemment tous les titres miniers déjà émis, et ce, jusqu'à leur abandon en ce qui concerne les titres d'exploitation de substances minérales de surface, sur le site de la sablière numéro 32D08-013 présentement exploitée en vertu des baux non exclusifs d'exploitation de substances minérales de surface (BNE) numéros 0009887 et 0006937 ainsi que sur le site de la sablière 32D08-014 exploitée en vertu du bail exclusif d'exploitation de substances minérales de surface (BEX) numéro 0000056, et ce, jusqu'à leur expiration, abandon ou révocation en ce qui concerne les claims (CL) numéros 3806751 et 3806761 et les claims désignés sur carte (CDC) numéros 1002745, 1002746 et 1002747;

Le présent arrêté entre en vigueur le jour de sa publication à la *Gazette officielle du Québec*.

Charlesbourg, le 19 juillet 2001

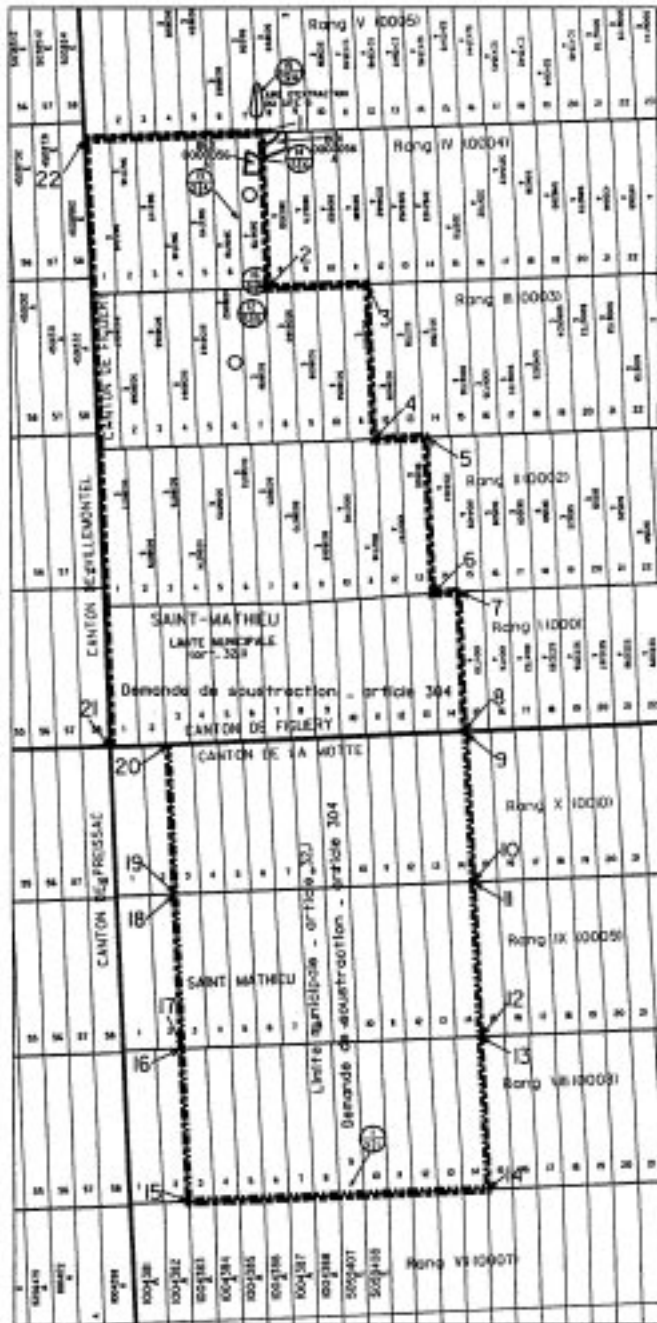

Le ministre des Ressources naturelles,
JACQUES BRASSARD



SUPERFICIE 34,0348 Km²

ZONE UTM IT

	Coordonnées UTM	Coordonnées géographiques
1	5374245,1118 m.N. 786982,7238 m.E.	48° 29'14,00681'' 78° 0'56,2643''
2	5372618,8848 m.N. 787825,9148 m.E.	48° 28'21,32354'' 78° 0'55,95058''
3	5372656,8378 m.N. 788861,7868 m.E.	48° 28'21,32336'' 78° 0'55,48930''
4	5371834,8428 m.N. 788124,8118 m.E.	48° 27'28,75398'' 78° 0'55,32827''
5	5371854,1268 m.N. 788684,7388 m.E.	48° 27'28,73680'' 78° 10'36,06220''
6	5369394,5728 m.N. 788741,1468 m.E.	48° 26'34,38462'' 78° 10'38,25775''
7	5369453,3568 m.N. 789815,3538 m.E.	48° 26'35,26512'' 78° 10'24,9386''
8	5367958,6588 m.N. 789865,7838 m.E.	48° 25'47,85024'' 78° 10'25,8624''
9	5367951,2838 m.N. 789881,2878 m.E.	48° 25'47,88938'' 78° 10'24,35555''
10	5366348,9168 m.N. 789155,4488 m.E.	48° 24'55,7806'' 78° 10'23,63840''
11	5366348,6588 m.N. 789148,4738 m.E.	48° 24'55,7803'' 78° 10'23,57740''
12	5364714,3828 m.N. 789223,4258 m.E.	48° 24'3,0088'' 78° 10'23,25402''
13	5364713,7188 m.N. 789211,8818 m.E.	48° 24'3,00759'' 78° 10'23,85453''
14	5363893,2688 m.N. 789285,7388 m.E.	48° 23'0,50007'' 78° 10'23,3424''
15	5362976,8888 m.N. 786149,5188 m.E.	48° 23'0,42649'' 78° 0'55,65674''
16	5364896,5898 m.N. 786874,8428 m.E.	48° 24'2,93676'' 78° 0'56,428''
17	5364897,4898 m.N. 786896,7938 m.E.	48° 24'2,93745'' 78° 0'55,35326''
18	5366224,3828 m.N. 786821,8228 m.E.	48° 24'55,65600'' 78° 0'56,2046''
19	5366224,7348 m.N. 786832,8888 m.E.	48° 24'55,65637'' 78° 0'55,62097''
20	5367865,9288 m.N. 785958,7418 m.E.	48° 25'47,24654'' 78° 0'56,37266''
21	5367793,1328 m.N. 785356,5868 m.E.	48° 25'47,86837'' 78° 0'25,6828''
22	5374178,1998 m.N. 785117,2718 m.E.	48° 29'14,04562'' 78° 0'26,04907''



28 Jun 2001