

Règlement sur la certification sanitaire des animaux importés

Loi sur la protection sanitaire des animaux (L.R.Q., c. P-42, a. 3, par. 1^o, sous-par. e, et par. 3.4^o; 2000, c. 40, a. 3, par. 2^o et 3^o)

1. Pour l'application de l'article 9 de la Loi sur la protection sanitaire des animaux (L.R.Q., c. P-42; 2000, c. 40, a. 10), le certificat doit attester, à l'égard des espèces ou catégories d'animaux mentionnées dans le tableau ci-dessous, qu'elles sont exemptes des maladies contagieuses ou parasitaires, des agents infectieux ou des syndromes qui y sont désignés. Ce certificat est valide pour la durée fixée dans ce tableau.

Espèces ou catégories d'animaux	Maladies contagieuses ou parasitaires, agents infectieux ou syndromes	Durée de validité du certificat à compter de la date de sa délivrance
Cervidés (<i>cervidae</i>)	Maladie débilitante chronique des cervidés	30 jours

2. Le présent règlement entre en vigueur le 25 avril 2001.

35956

A.M., 2001-009

Arrêté du ministre responsable de la Faune et des Parcs en date du 4 avril 2001

Loi sur la conservation et la mise en valeur de la faune (L.R.Q., c. C-61.1)

CONCERNANT le Règlement modifiant le Règlement sur la chasse

LE MINISTRE RESPONSABLE DE LA FAUNE ET DES PARCS,

VU le deuxième alinéa de l'article 56 de la Loi sur la conservation et la mise en valeur de la faune (L.R.Q., c. C-61.1), modifié par l'article 57 du chapitre 36 des lois de 1999, qui prévoit que la Société de la faune et des parcs du Québec peut adopter des règlements sur les matières qui y sont mentionnées;

VU le cinquième alinéa de l'article 56 de cette loi qui prévoit que tout règlement pris par la Société en vertu de cet article doit être soumis à l'approbation du ministre;

VU l'article 164 de cette loi, modifié par l'article 118 du chapitre 36 des lois de 1999, qui prévoit notamment qu'un règlement pris par la Société en vertu de l'article 56 de cette loi n'est pas soumis à l'obligation de publication prévue à l'article 8 de la Loi sur les règlements (L.R.Q., c. R-18.1);

VU l'adoption du Règlement sur la chasse par l'arrêté ministériel n^o 99021 du 27 juillet 1999 qui prévoit notamment les conditions pour la chasse de tout animal ou celui d'une catégorie d'animaux;

VU l'adoption par la Société du Règlement modifiant le Règlement sur la chasse ci-annexé, par la résolution du conseil d'administration n^o 01-33 du 28 mars 2001;

ARRÊTE ce qui suit:

Est approuvé le Règlement modifiant le Règlement sur la chasse ci-annexé.

Québec, le 4 avril 2001

Le ministre responsable de la Faune et des Parcs,
GUY CHEVRETTE

Règlement modifiant le Règlement sur la chasse*

Loi sur la conservation et la mise en valeur de la faune (L.R.Q., c. C-61.1, a. 56, 2^e al.; 1999, c. 36, a. 57)

1. L'article 14 du Règlement sur la chasse est modifié:

1^o par le remplacement, dans le premier alinéa, de «CXCVIII» par «XXXV»;

2^o par le remplacement du troisième alinéa par les suivants:

«Sous réserve de l'article 17, dans les territoires dont les plans apparaissent aux annexes XL à CXVII, les périodes et les types d'engins pour la chasse à l'original sont déterminés par les dispositions de l'annexe V et les dispositions de l'annexe III sur les périodes et les types d'engins de chasse pour cette espèce ne s'appliquent pas.

* Les dernières modifications au Règlement sur la chasse édicté par l'arrêté ministériel n^o 99021 du 27 juillet 1999 (1999, G.O. 2, 3554) ont été apportées par le règlement approuvé par l'arrêté ministériel n^o 2001-006 du 26 janvier 2001 (2001, G.O. 2, 1250). Pour les modifications antérieures, voir le «Tableau des modifications et Index sommaire», Éditeur officiel du Québec, 2000, à jour au 1^{er} novembre 2000.

Dans les territoires dont les plans apparaissent aux annexes XL à XLIV et CXXII pour la chasse au cerf de Virginie et, sous réserve de l'article 17, dans les territoires dont les plans apparaissent aux annexes CXVIII à CXXXI pour la chasse à l'original, le type d'engin 6 prévu à l'annexe III pour la chasse à ces espèces est remplacé par le type d'engin 11.».

2. L'article 17 de ce règlement est modifié par le remplacement, dans les quatrième et cinquième alinéas, de «CXCIV» par «XXXVI».

3. L'annexe III de ce règlement est modifiée :

1^o par le remplacement, à la colonne III, dans les sous-paragraphes *b* des paragraphes 1 et 2 de l'article 4, de «CXXVIII, CXXXI, CXXXVI, CXCI» par «XXXVIII, XXXIX, XL, XLI» ;

2^o par le remplacement, à la colonne III, dans les paragraphes *a* et *b* de l'article 6, de «CXCIV» par «XXXVII».

4. L'annexe V de ce règlement est remplacée par l'annexe V jointe au présent règlement.

5. Les annexes XXXV à CXCIV sont remplacées par les annexes XXXV à CXXXI jointes au présent règlement.

6. Le présent règlement entre en vigueur le quinzième jour qui suit la date de sa publication à la *Gazette officielle du Québec*.

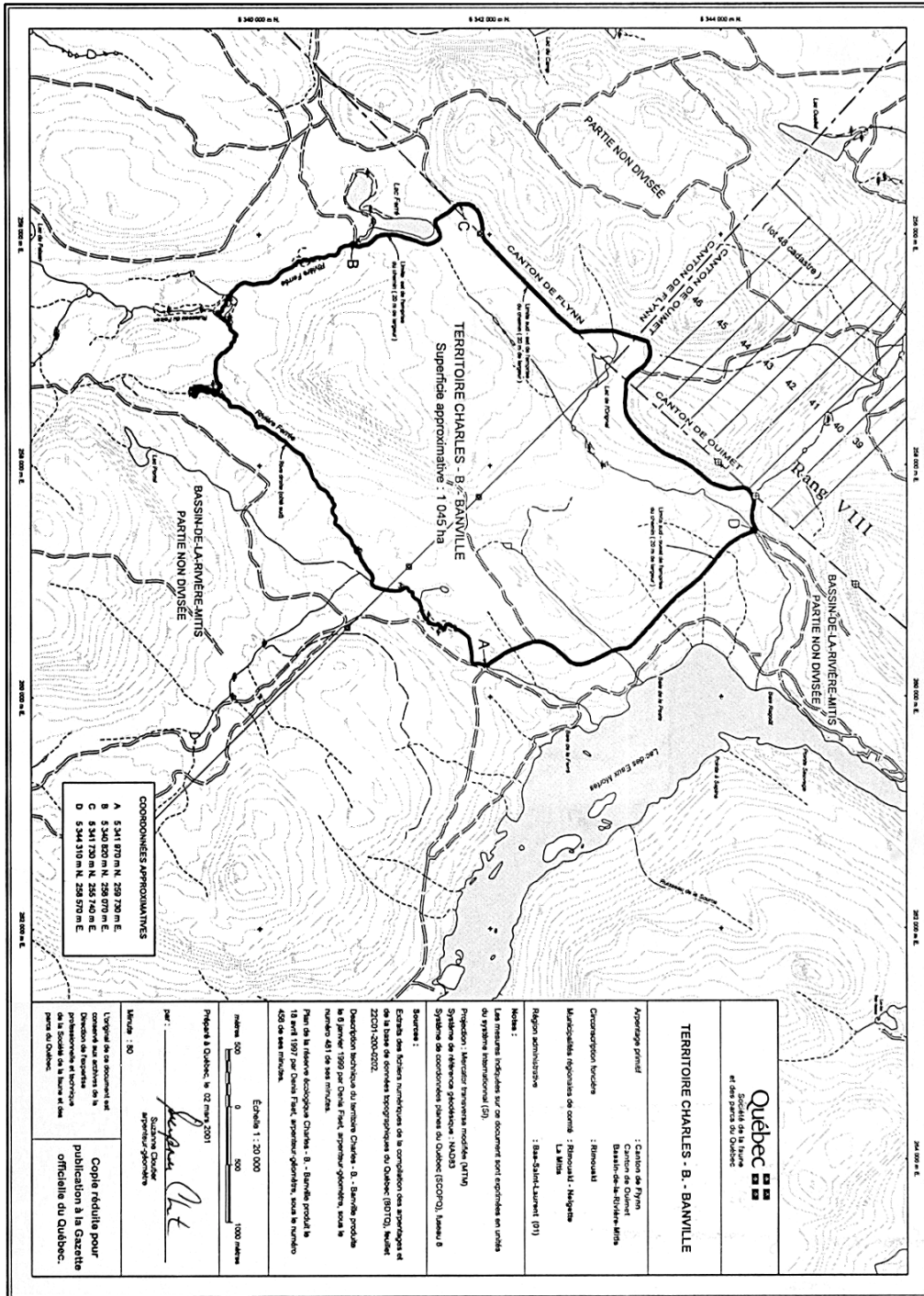
ANNEXE V



(a. 14)

PÉRIODES DE CHASSE À L'ORIGINAL DANS CERTAINES PARTIES DE TERRITOIRES

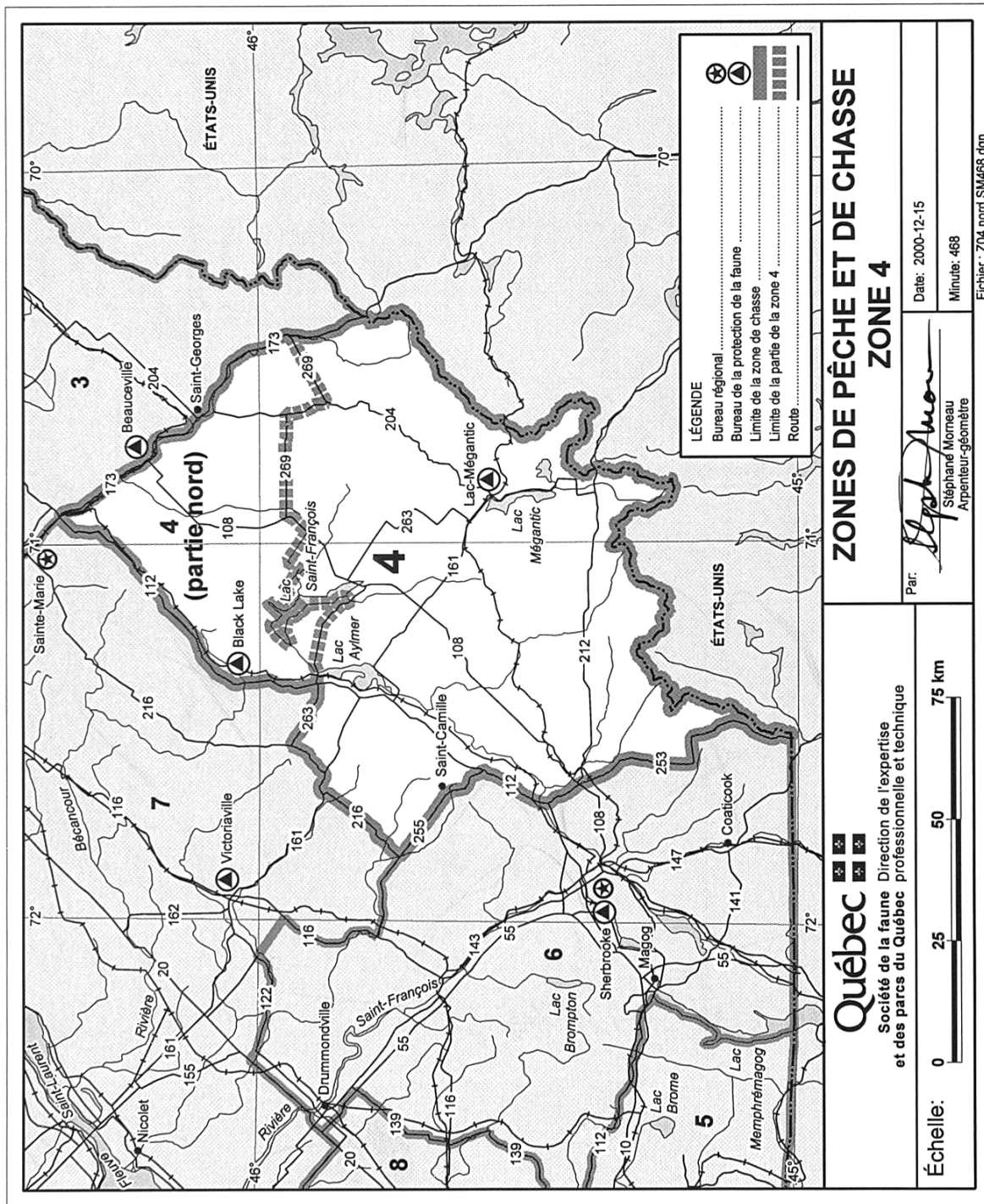
Animal	Colonne I	Colonne II	Colonne III
	Type d'engin	Parties de territoires	Périodes de chasse
Original	1	Parties de territoires dont les plans apparaissent aux annexes XL à XLIII et XLV à CXVII	Du samedi le ou le plus près du 15 septembre au dimanche le ou le plus près du 14 octobre
	11	Partie de territoire dont le plan apparaît à l'annexe XLIV	Du samedi le ou le plus près du 15 septembre au dimanche le ou le plus près du 14 octobre

ANNEXE XXXV

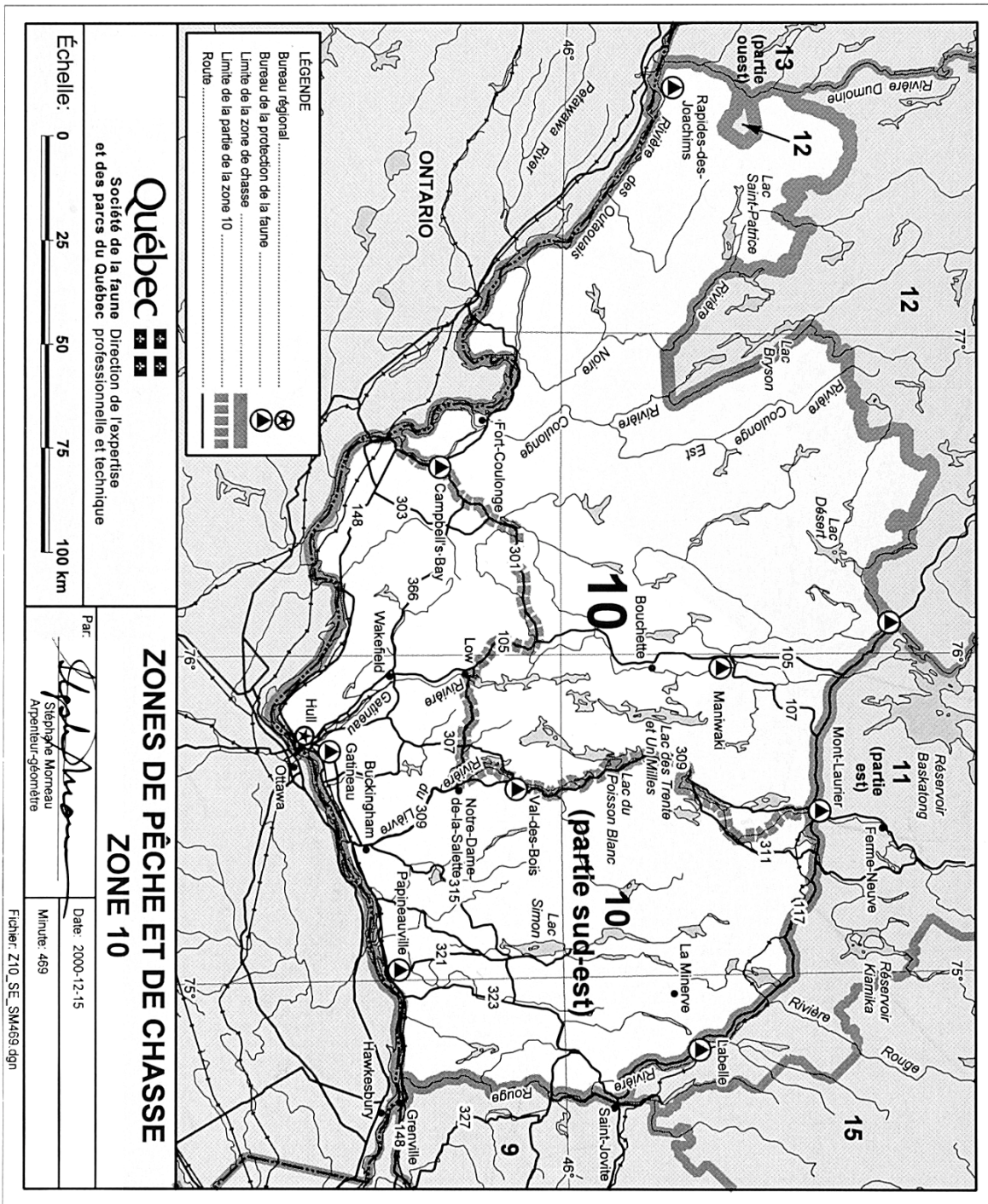


 Société de la faune et des parcs du Québec	
TERRITOIRE CHARLES - B. - BANVILLE	
Approuvé par :	Canton de Flynn Canton de Ouimet Bas-Saint-Laurent
Constitué par :	Bas-Saint-Laurent
Municipalités approuvées ou créées :	Bas-Saint-Laurent
Région administrative :	Bas-Saint-Laurent (01)
Notes : Les mesures indiquées sur ce document sont exprimées en unités du système international (SI). Projection : Métrique transverse modifiée (NTM) Système de référence géodésique : NAD83 Système de coordonnées planes du Québec (SCQPQ), Niveau 8	
Sources : Échelle des cartes numériques de la compilation des provinces et territoires du Québec (SCQPQ) au Québec (01/01), NAD83, 22021-200-0202.	
Description technique du territoire Charles - B. - Banville produite le 9 février 1997 par Denis Fiset, ingénieur géomaticien, sous le numéro 01/01 des minutes.	
Plan de la faune écologique Charles - B. - Banville produit le 18 avril 1997 par Denis Fiset, ingénieur géomaticien, sous le numéro 420/01 des minutes.	
Échelle 1 : 20 000 0 500 1000 mètres	
Présenté à Québec, le 02 mars 2001 par :  Sylvain Charbonneau ingénieur géomaticien	
L'original de ce document est conservé au Service de la Direction des services professionnels et techniques de la Société de la faune et des parcs du Québec.	Copie réduite pour publication à la Gazette officielle du Québec.

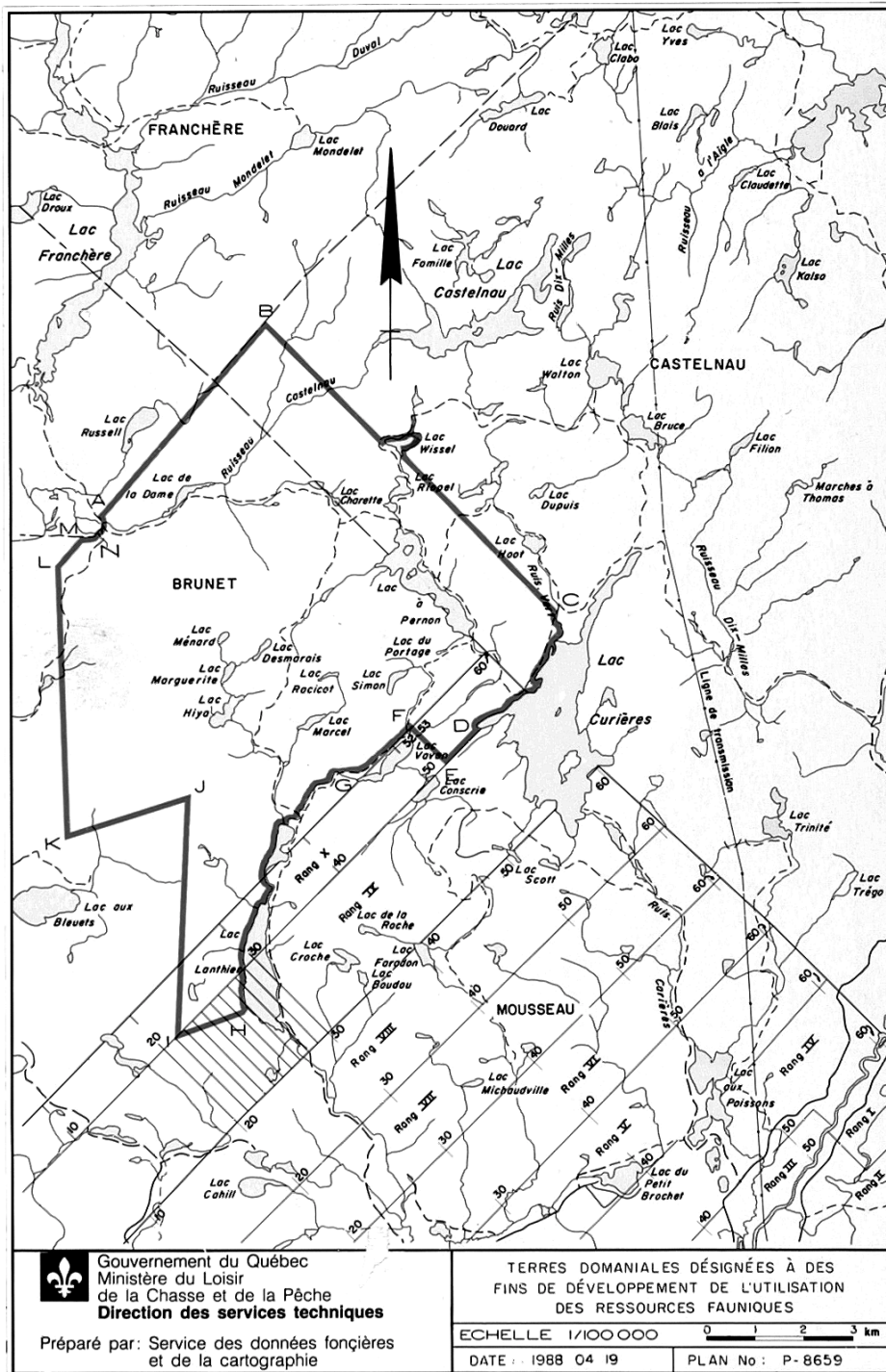
ANNEXE XXXVI



ANNEXE XXXVII



ANNEXE XXXVIII



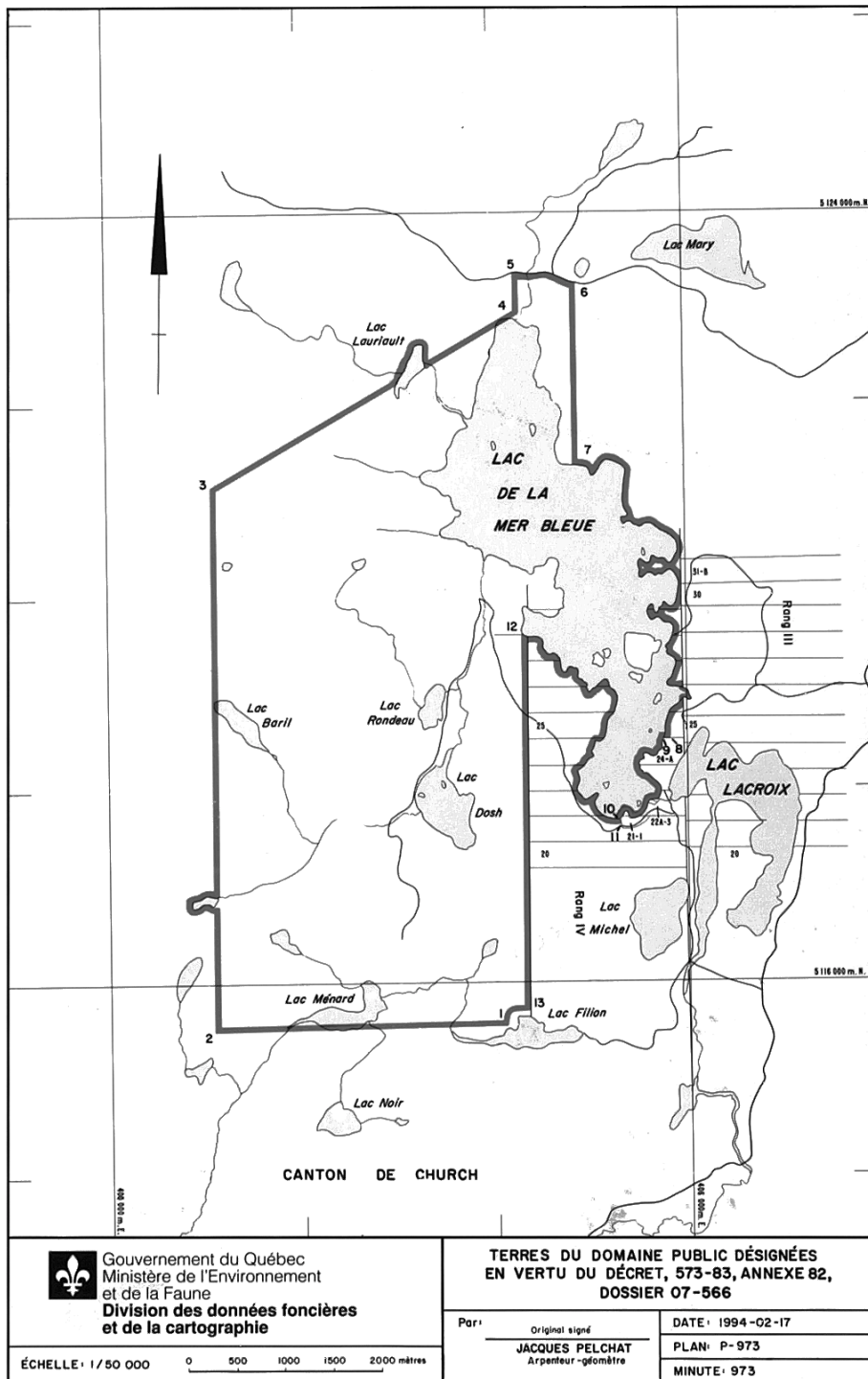
Gouvernement du Québec
 Ministère du Loisir
 de la Chasse et de la Pêche
Direction des services techniques

Préparé par: Service des données foncières
 et de la cartographie

TERRES DOMANIALES DÉSIGNÉES À DES
 FINS DE DÉVELOPPEMENT DE L'UTILISATION
 DES RESSOURCES FAUNTIQUES

ECHELLE 1/100 000	0 1 2 3 km
DATE: 1988 04 19	PLAN No: P-8659

ANNEXE XLII




 Gouvernement du Québec
 Ministère de l'Environnement
 et de la Faune
**Division des données foncières
 et de la cartographie**

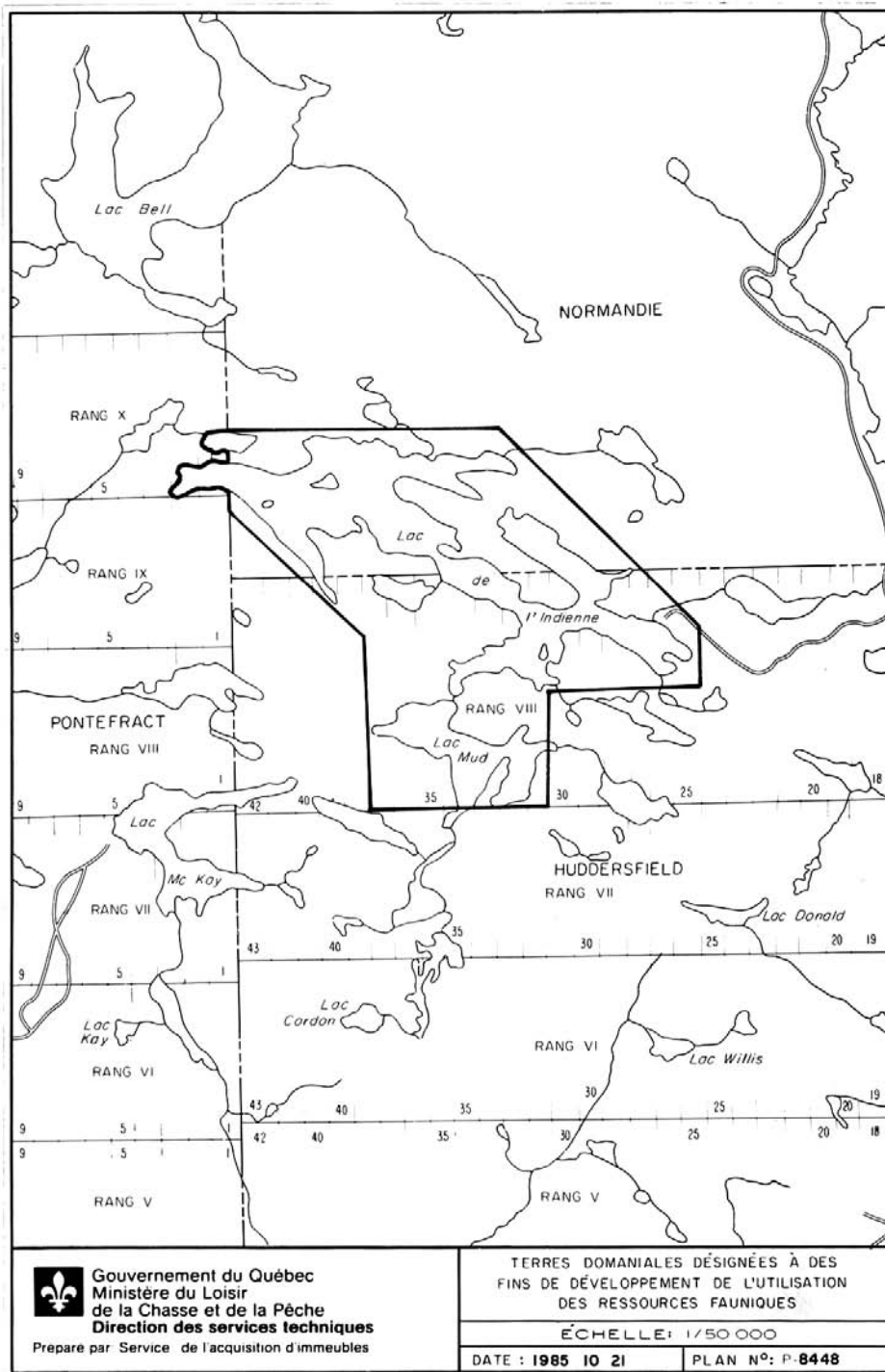
**TERRES DU DOMAINE PUBLIC DÉSIGNÉES
 EN VERTU DU DÉCRET, 573-83, ANNEXE 82,
 DOSSIER 07-566**

Par: Original signé
JACQUES PELCHAT
 Arpenteur-géomètre

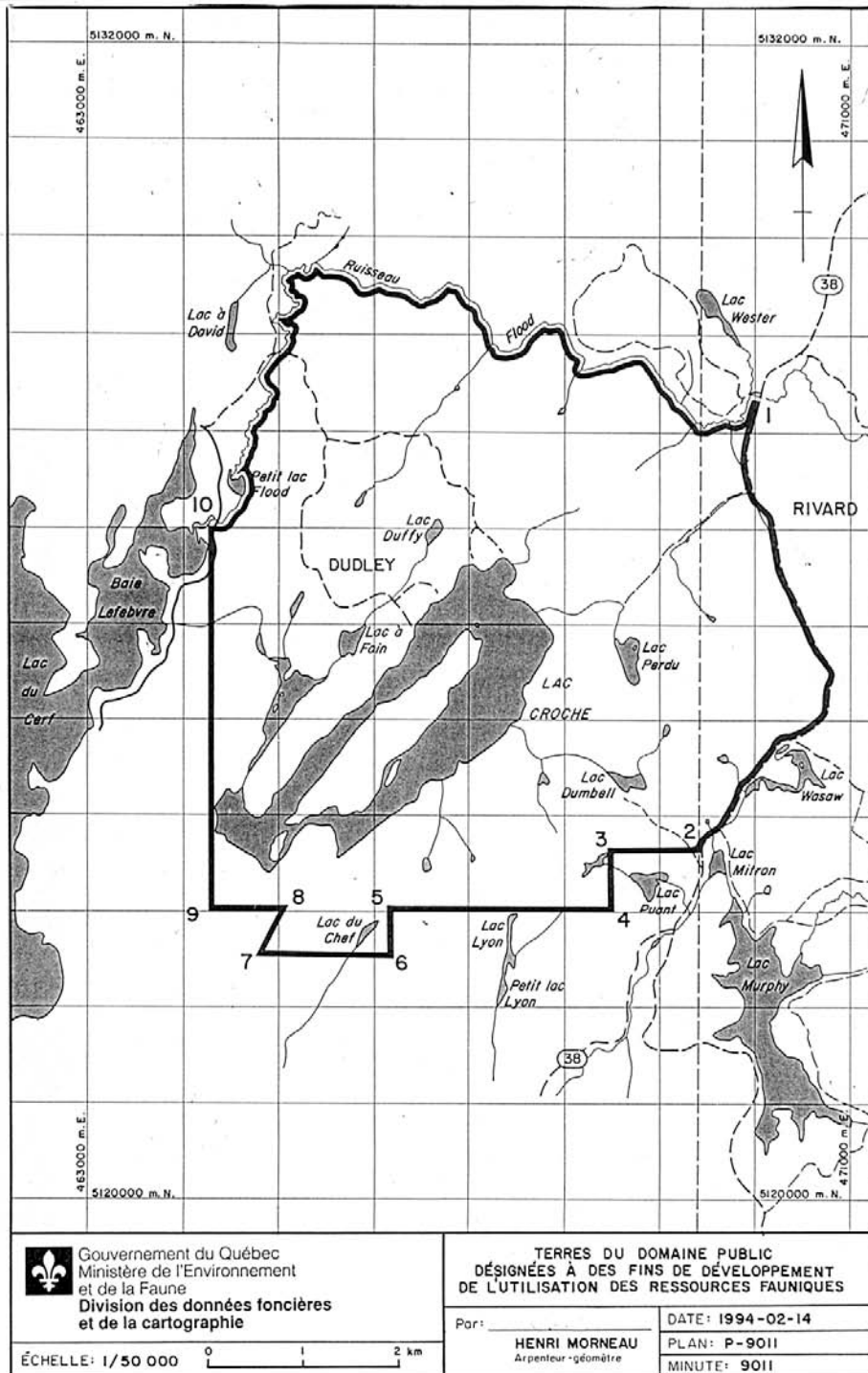
DATE: 1994-02-17
 PLAN: P-973
 MINUTE: 973

ÉCHELLE: 1 / 50 000 0 500 1000 1500 2000 mètres

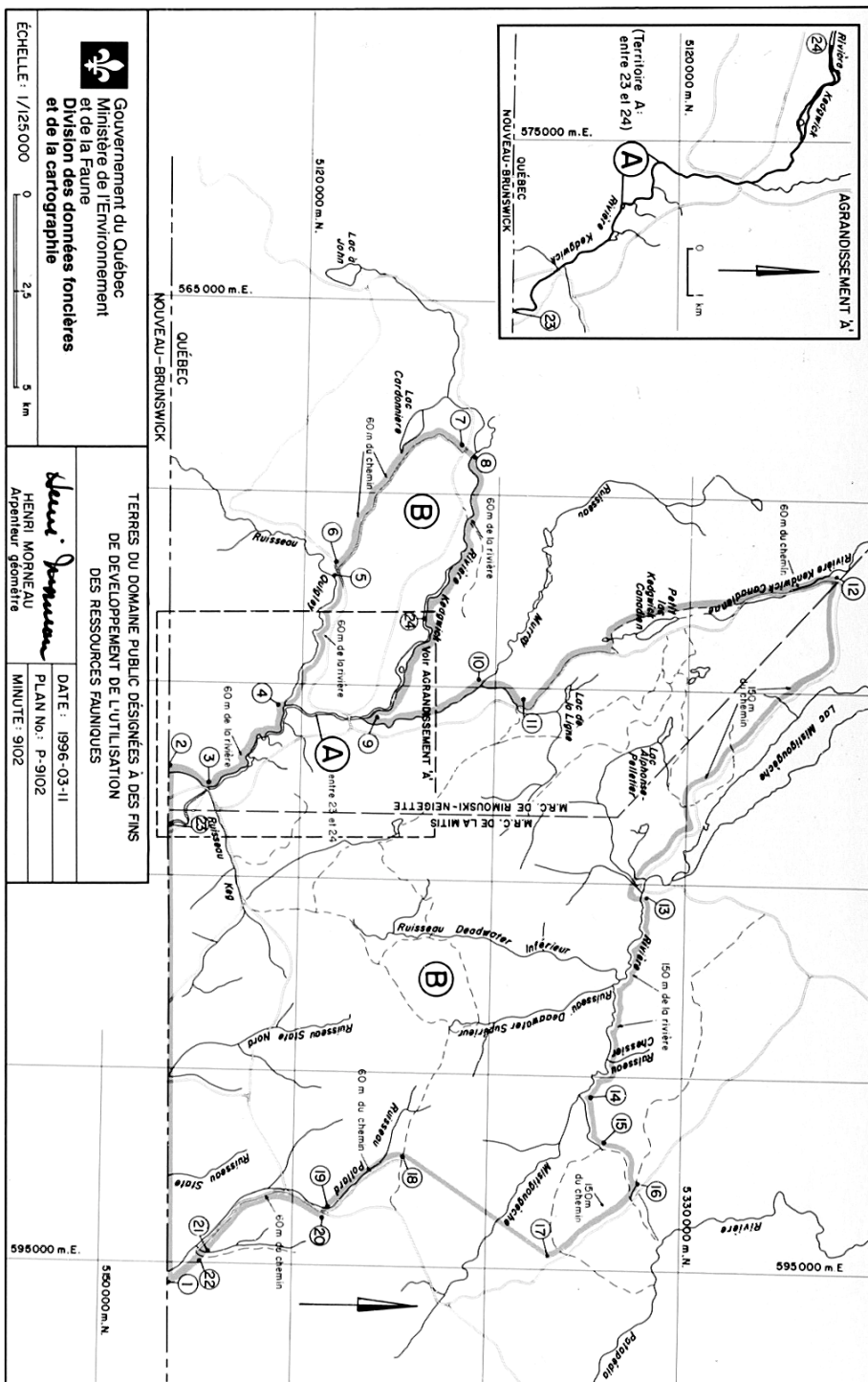
ANNEXE XLIII



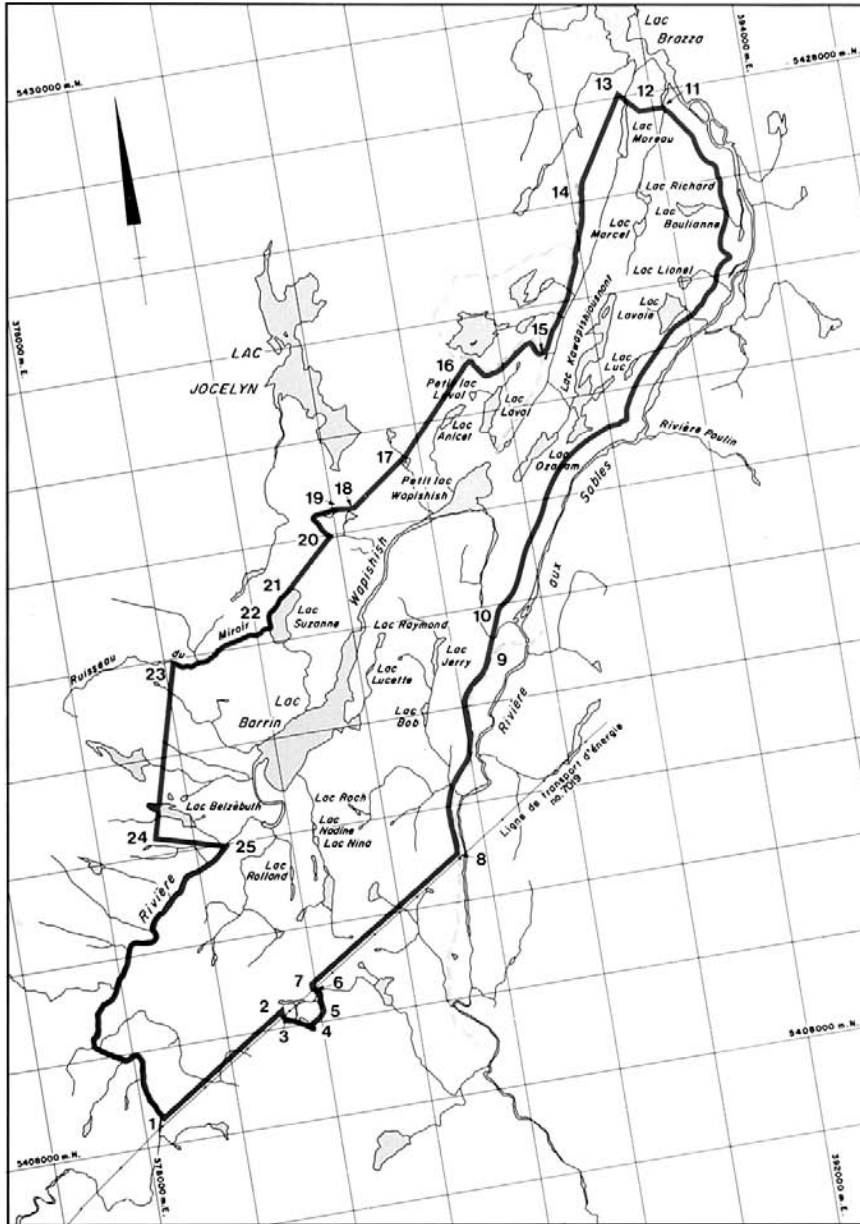
ANNEXE XLIV






ANNEXE XLV

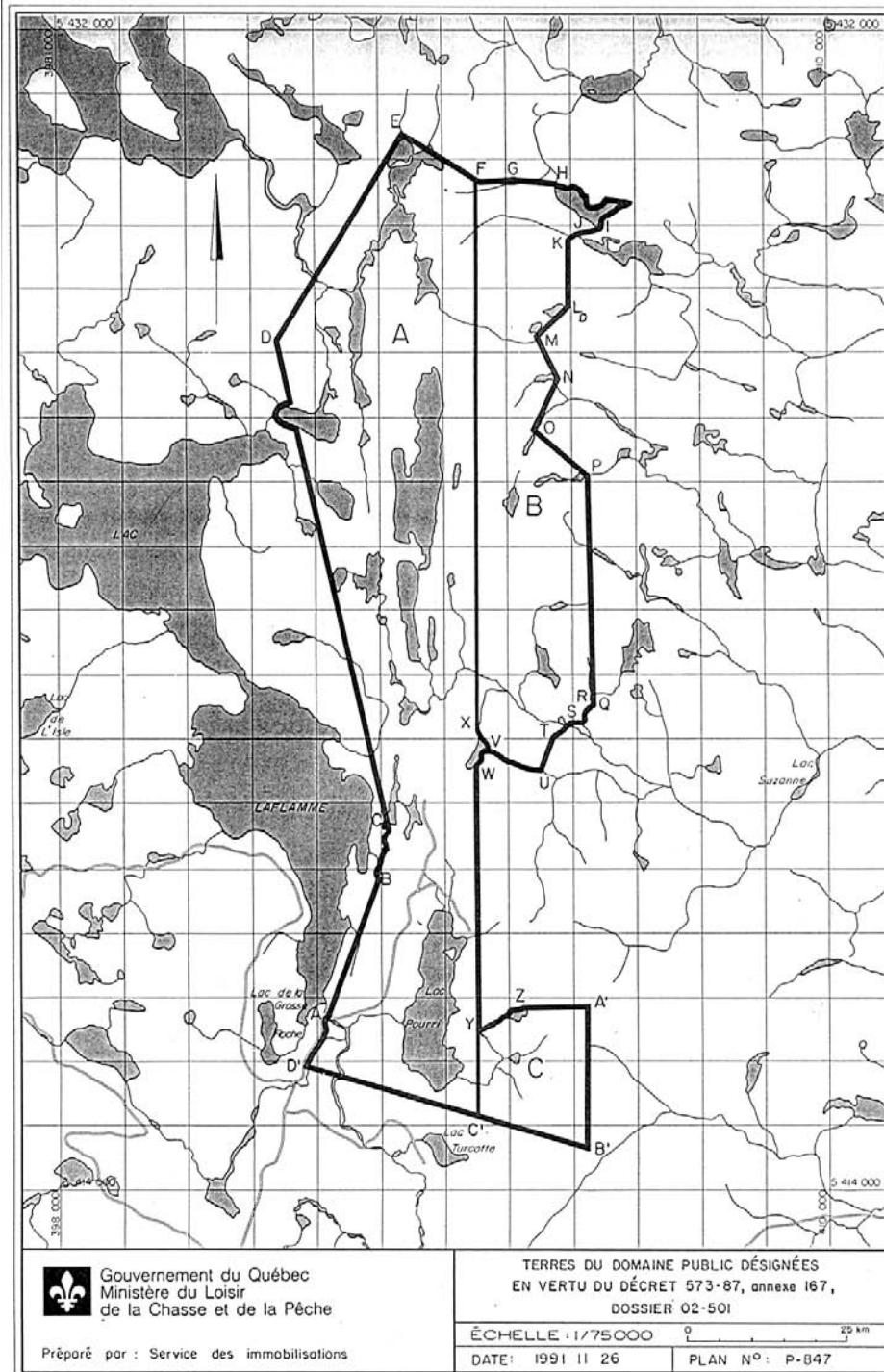


ANNEXE XLVI

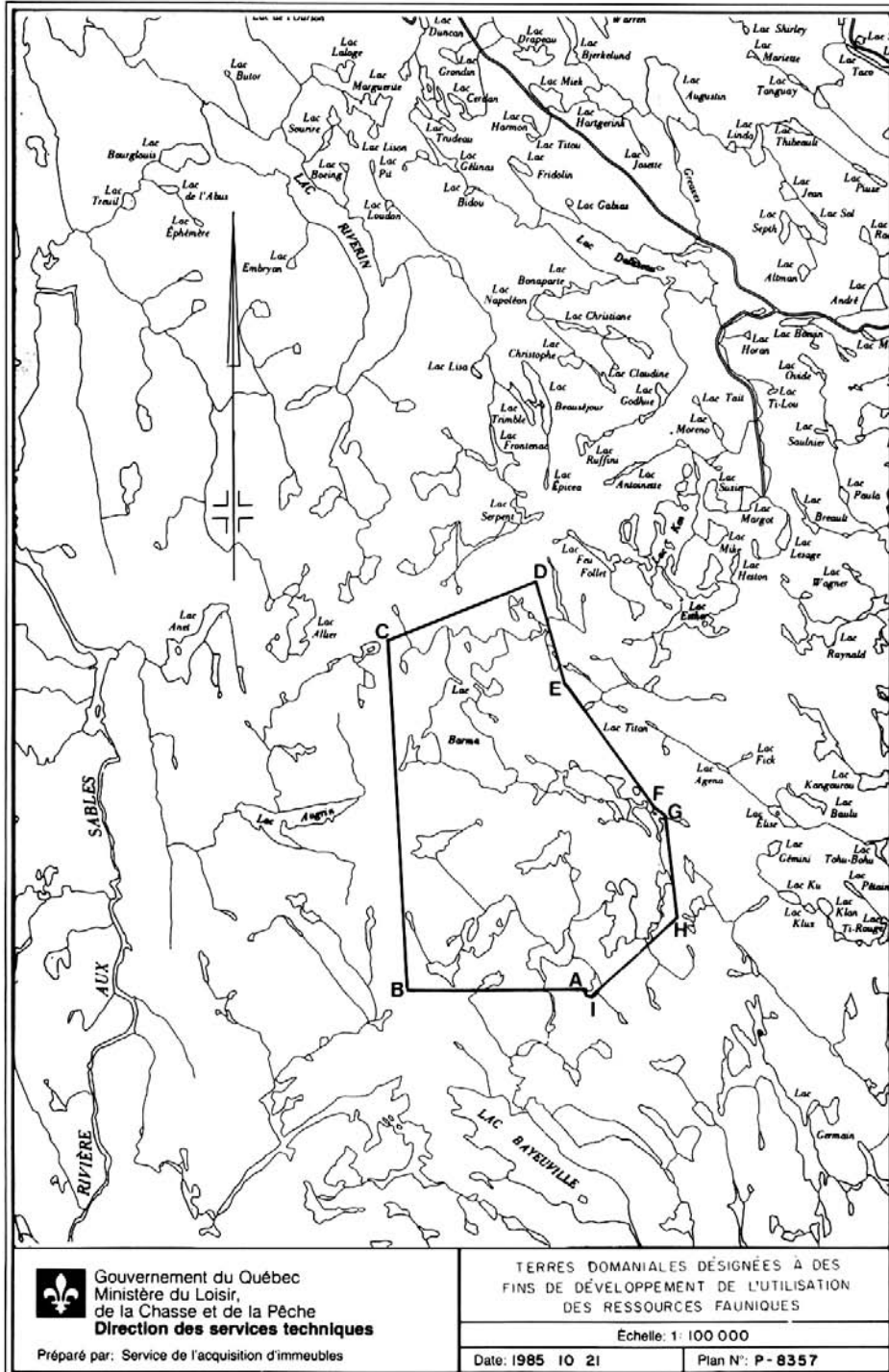


 Gouvernement du Québec Ministère de l'Environnement et de la Faune Division des données foncières et de la cartographie	TERRES DU DOMAINE PUBLIC DÉSIGNÉES À DES FINS DE DÉVELOPPEMENT DE L'UTILISATION DES RESSOURCES FAUNIQUES	
Cadastre : T.N.O.	M.R.C. : LE FJORD-DU-SAGUENAY	
Circ. foncière : CHICOUTIMI	Minute : 9189	No plan : P-9189
Préparé par :  HENRI MORNEAU arpenteur-géomètre	Date : 1997 - 04 - 11	No dossier MEF : 002-500-6407
Echelle : 1/100 000		

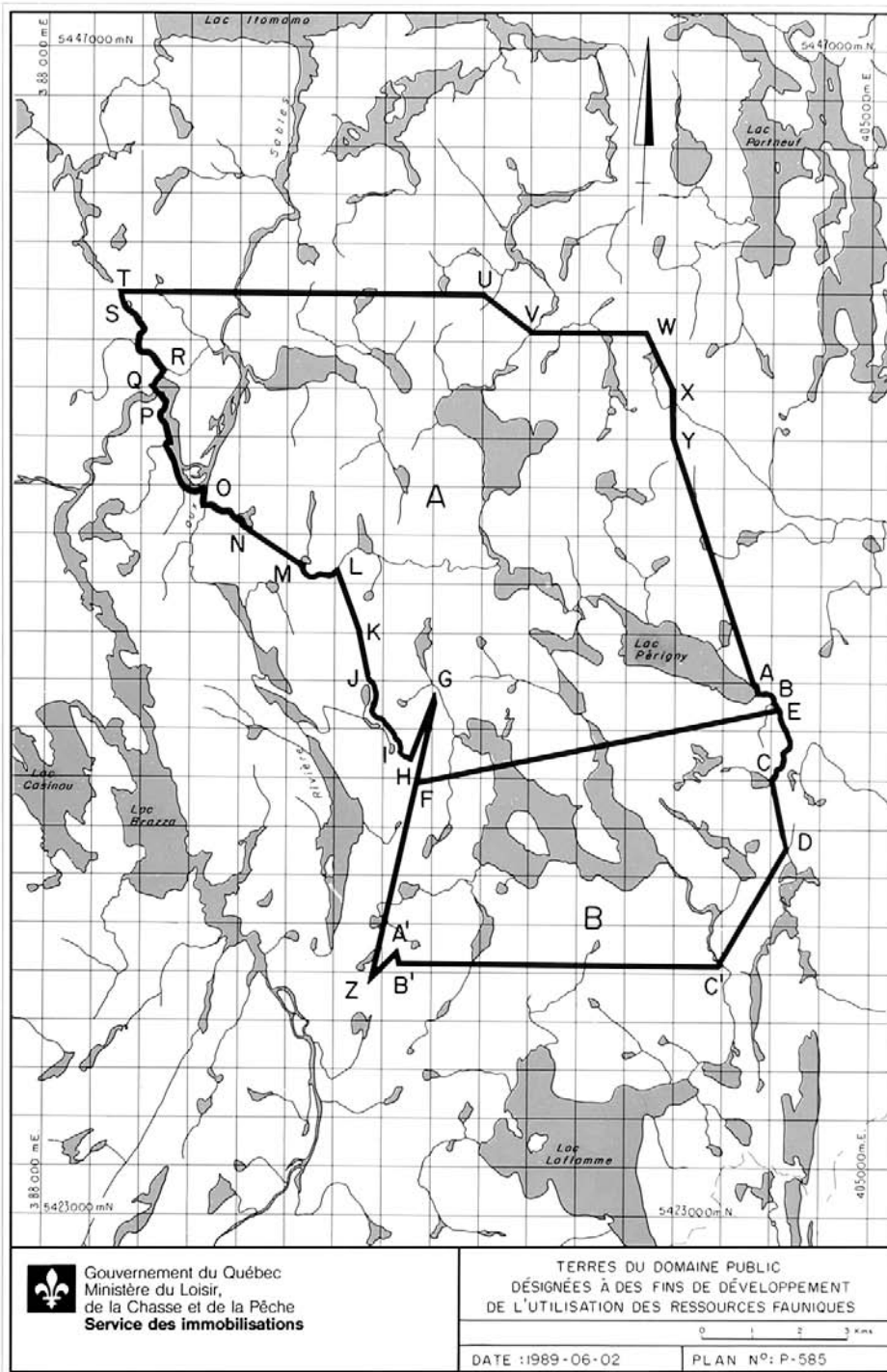
ANNEXE XLVII



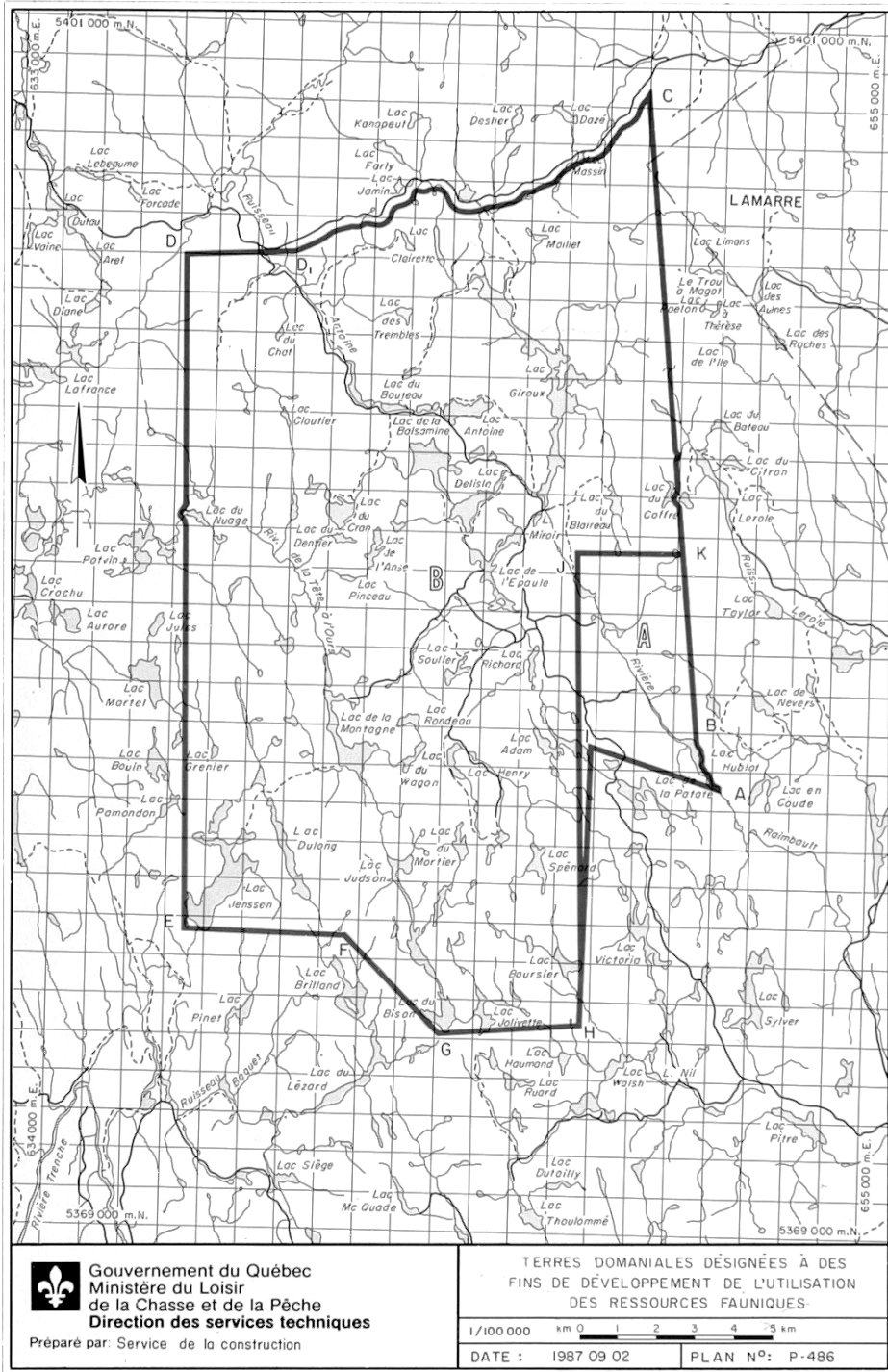
ANNEXE XLVIII



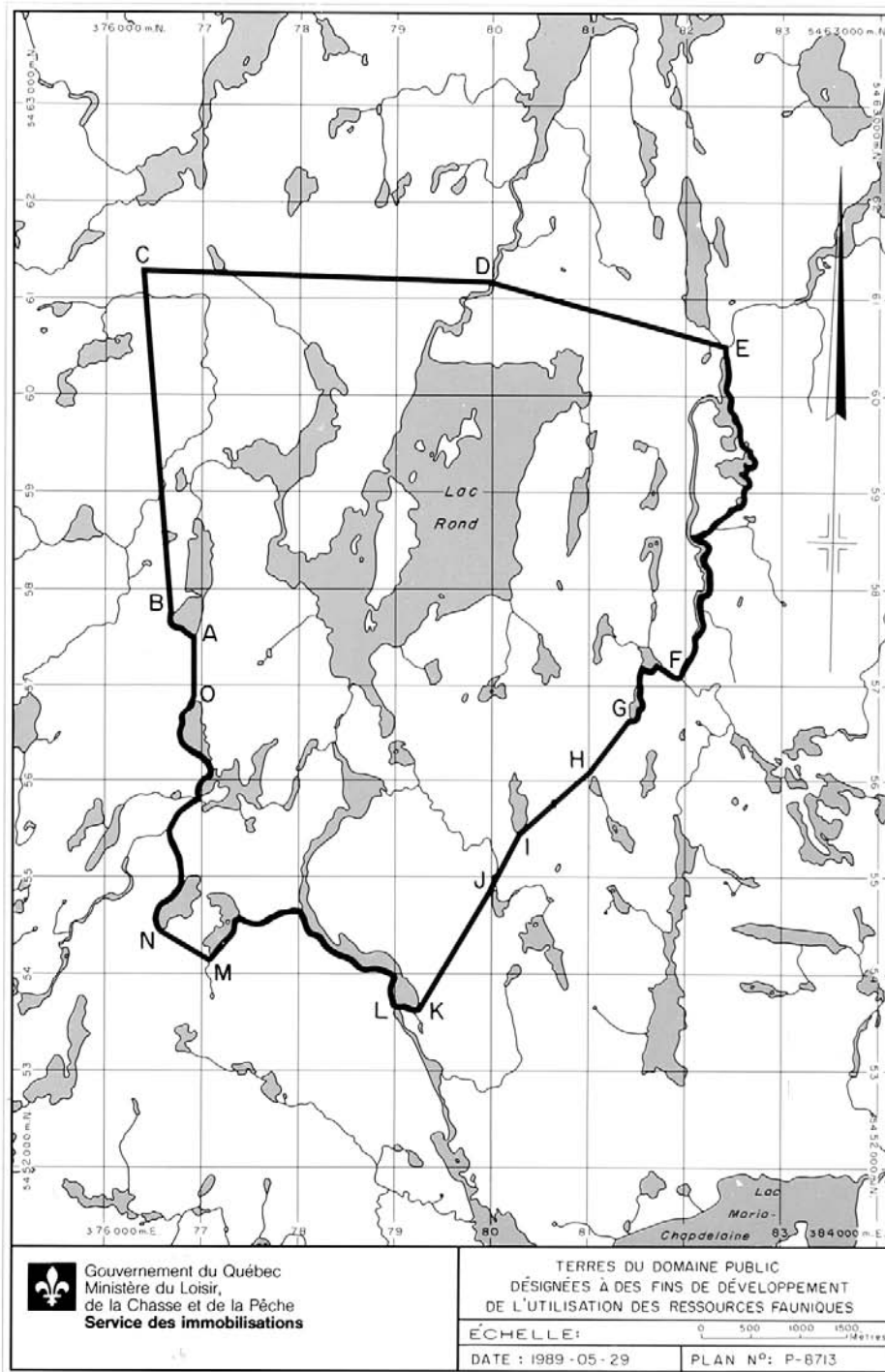
ANNEXE XLIX



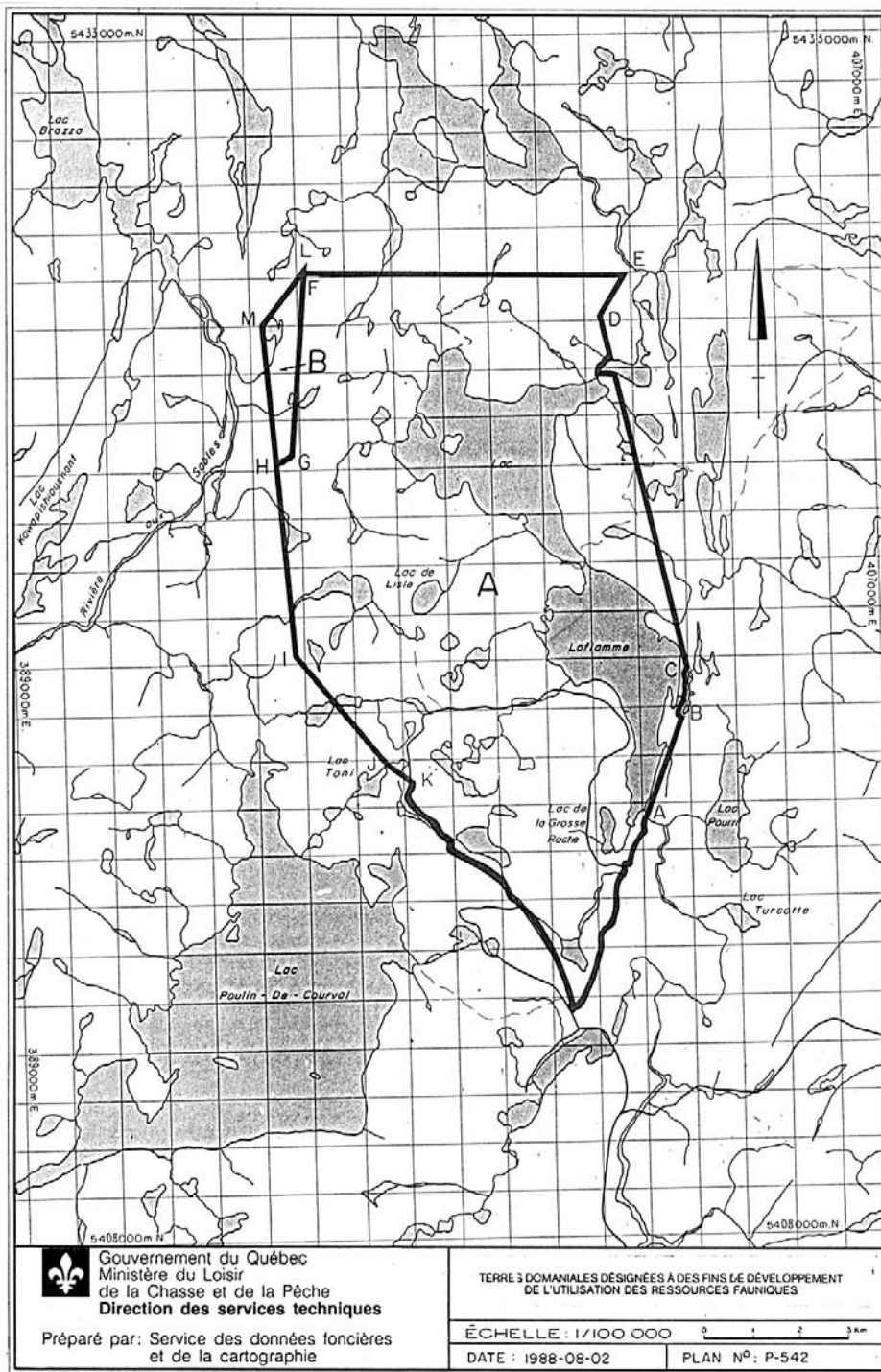
ANNEXE L



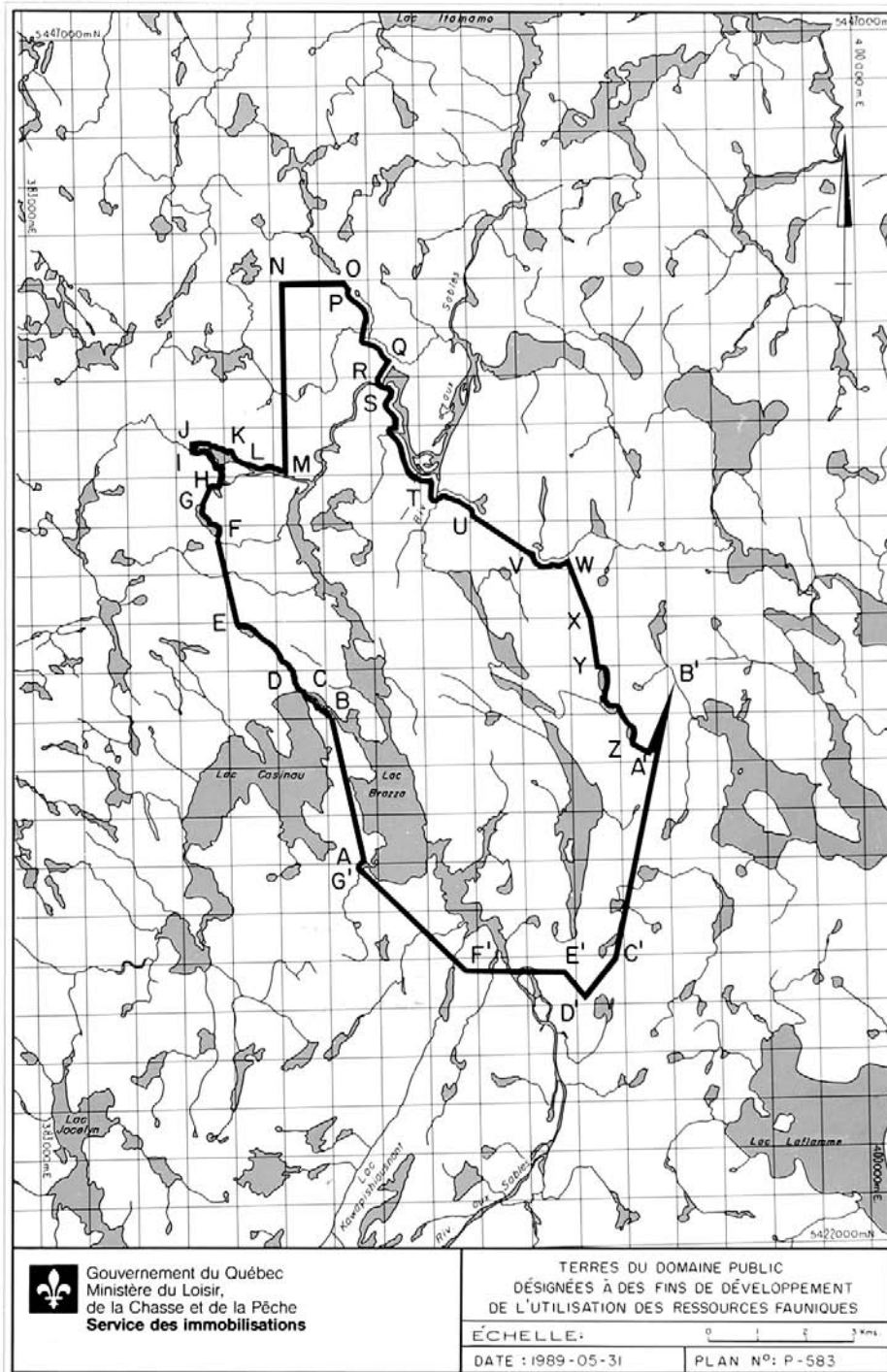
ANNEXE LII



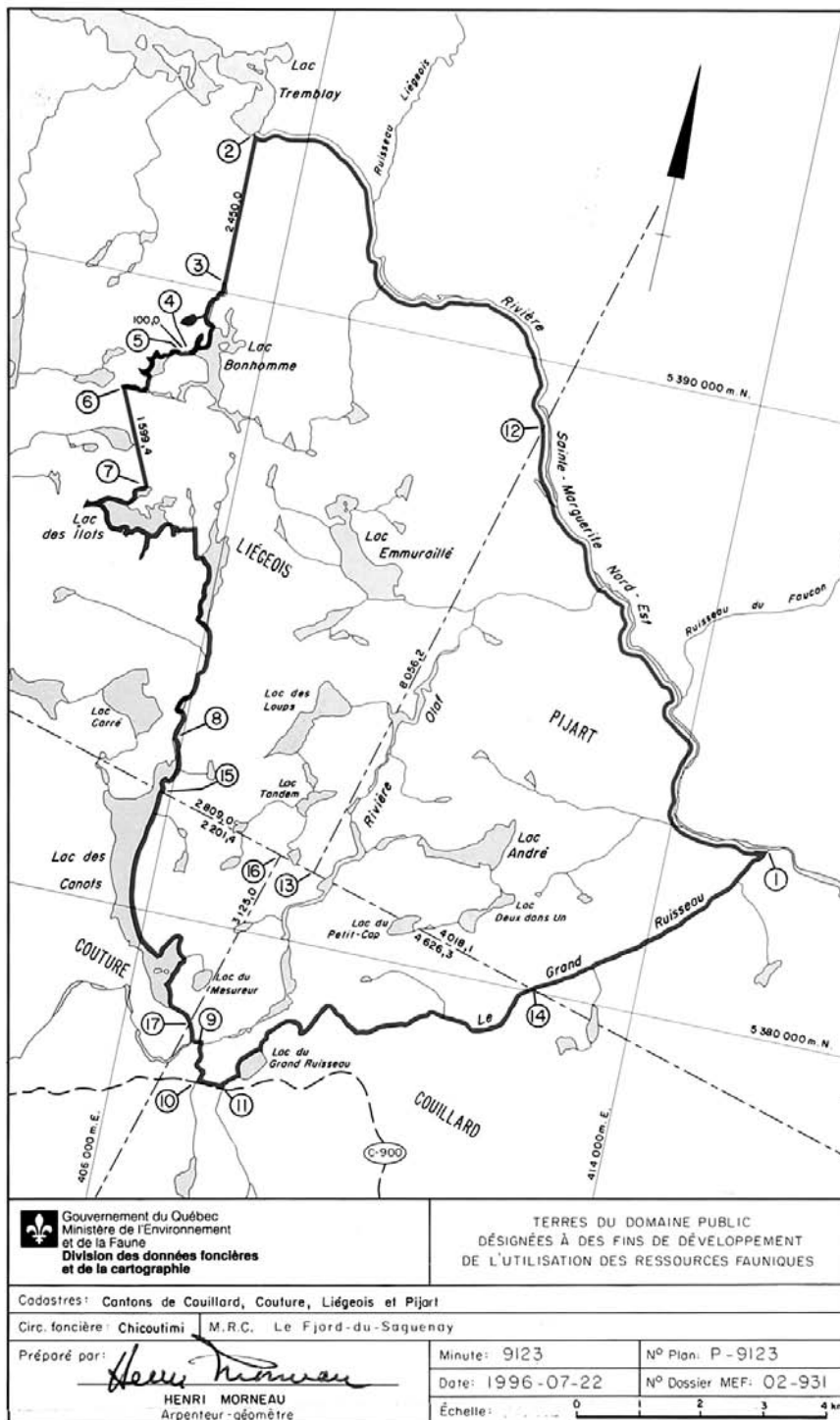
ANNEXE LIII



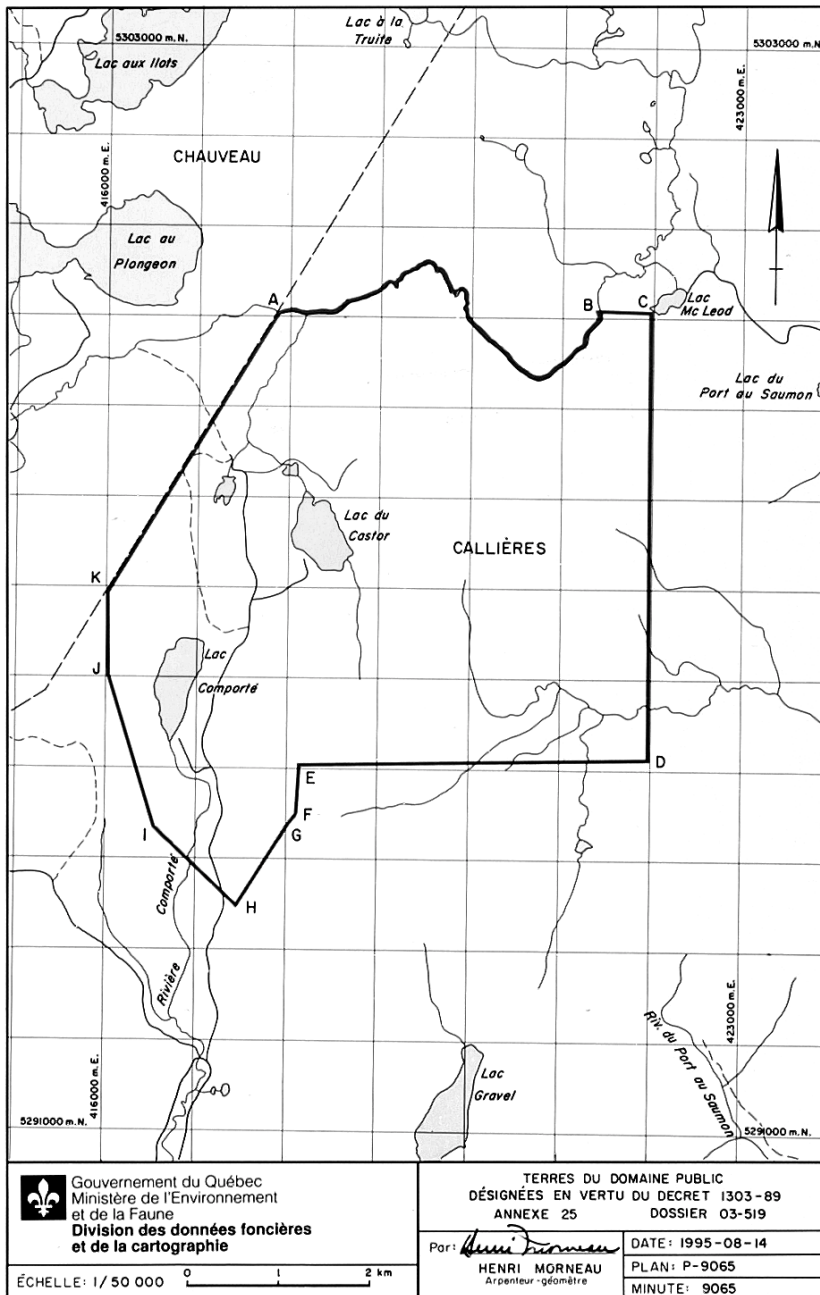
ANNEXE LIV




ANNEXE LV



ANNEXE LVII




 Gouvernement du Québec
 Ministère de l'Environnement
 et de la Faune
**Division des données foncières
 et de la cartographie**

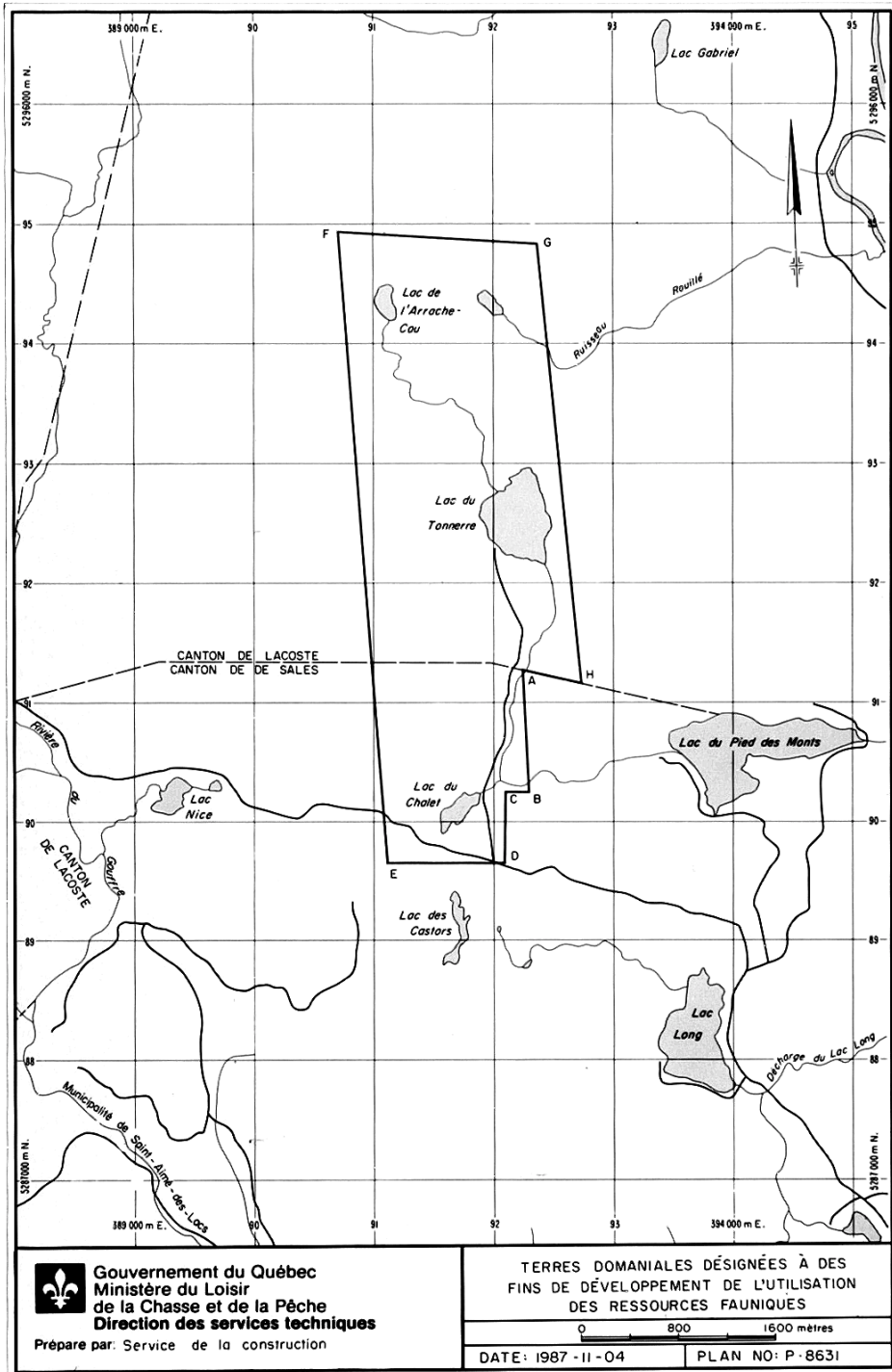
ÉCHELLE: 1/50 000 


TERRES DU DOMAINE PUBLIC
DÉSIGNÉES EN VERTU DU DÉCRET 1303-89
ANNEXE 25 DOSSIER 03-519

Par: 
HENRI MORNEAU
 Arpenteur-géomètre

DATE: 1995-08-14
 PLAN: P-9065
 MINUTE: 9065

ANNEXE LVIII



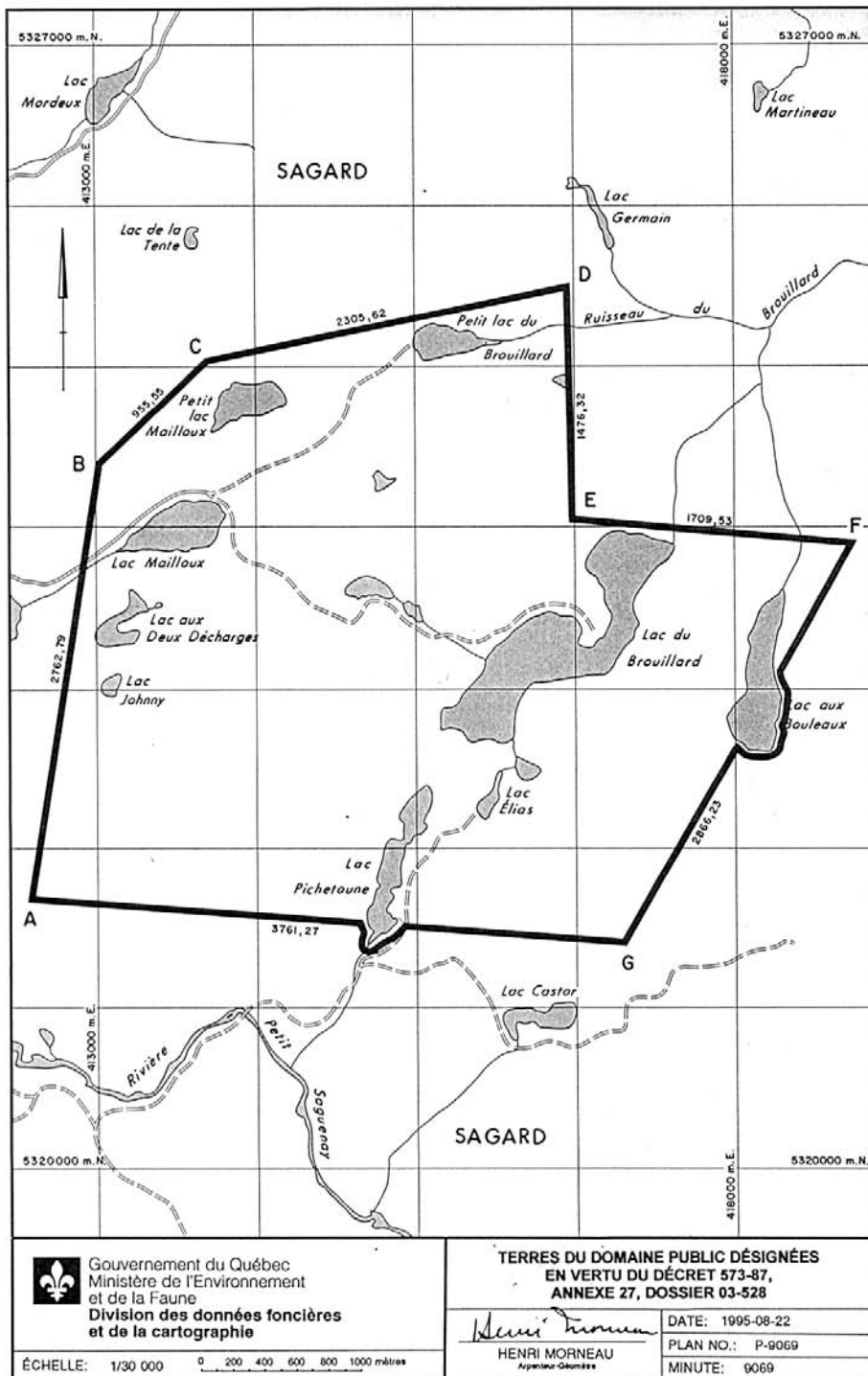
 **Gouvernement du Québec**
Ministère du Loisir
de la Chasse et de la Pêche
Direction des services techniques
 Prépare par: Service de la construction


TERRES DOMANIALES DÉSIGNÉES À DES
 FINS DE DÉVELOPPEMENT DE L'UTILISATION
 DES RESSOURCES FAUNTIQUES

0 800 1600 mètres

DATE: 1987-11-04 PLAN NO: P-8631


ANNEXE LIX




 Gouvernement du Québec
 Ministère de l'Environnement
 et de la Faune
 Division des données foncières
 et de la cartographie

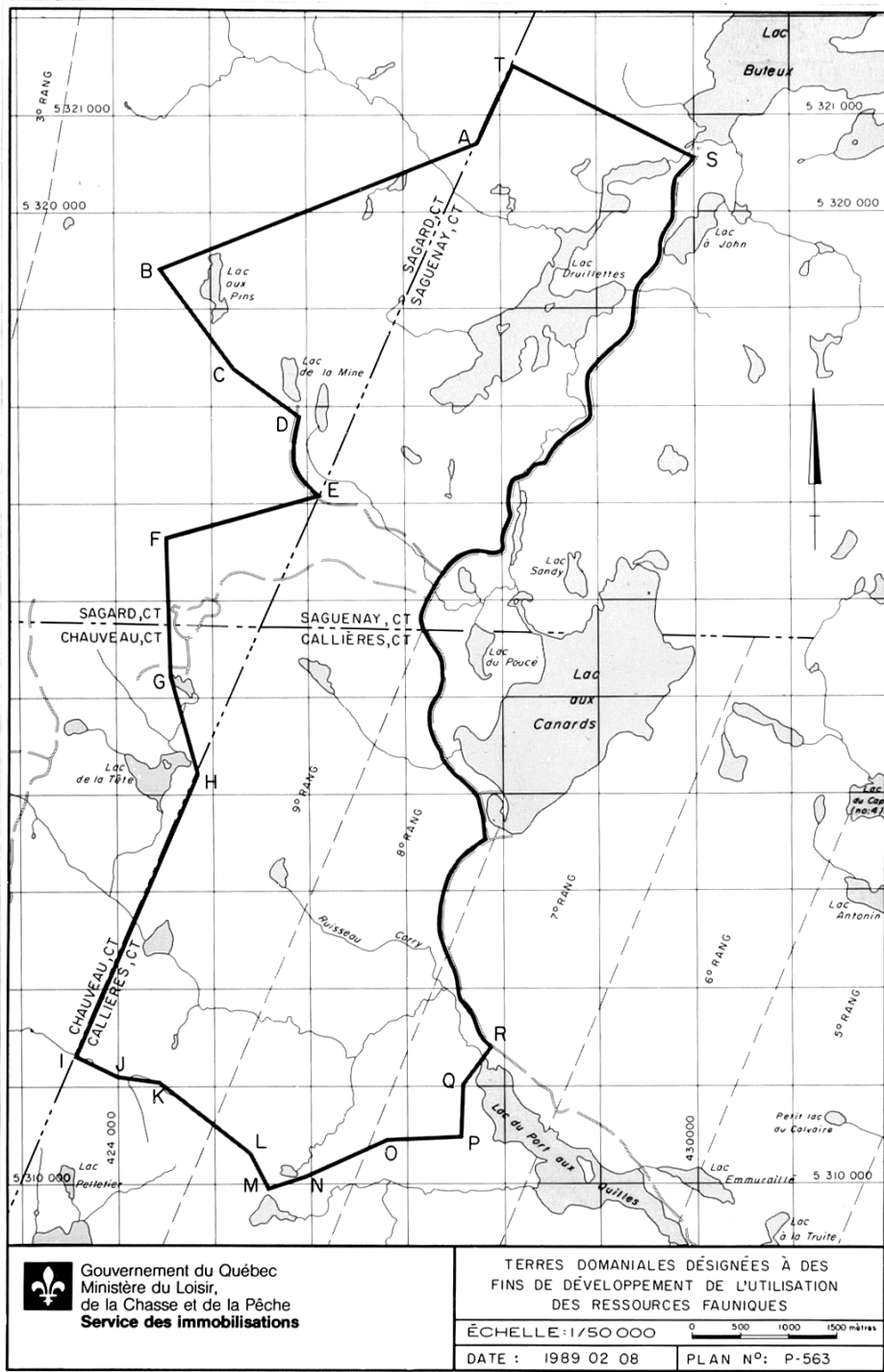
ÉCHELLE: 1/30 000 0 200 400 600 800 1000 mètres

TERRES DU DOMAINE PUBLIC DÉSIGNÉES
EN VERTU DU DÉCRET 573-87,
ANNEXE 27, DOSSIER 03-528

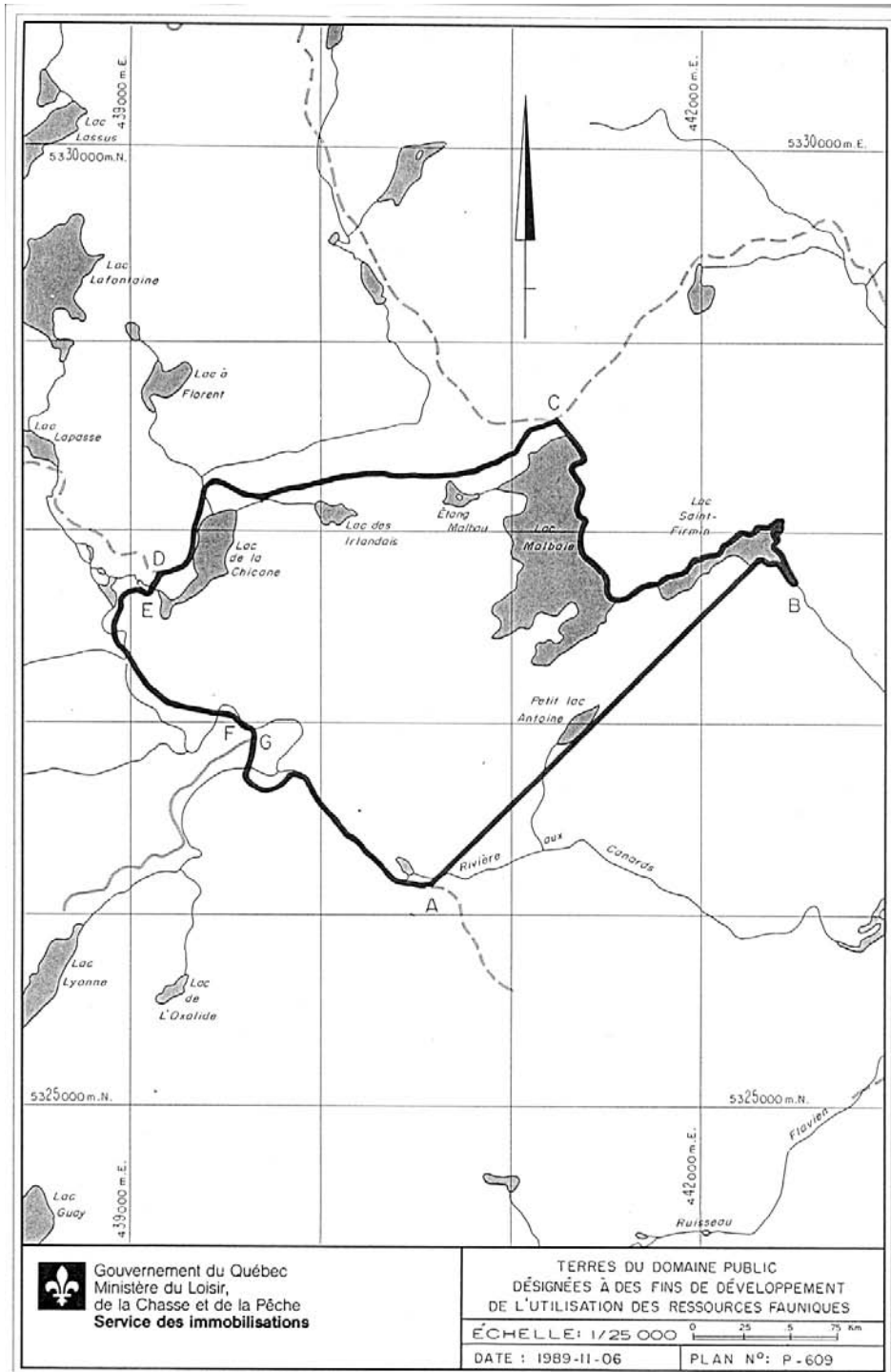

 HENRI MORNEAU
 Appareur-Géomètre

DATE: 1995-08-22
PLAN NO.: P-9069
MINUTE: 9069

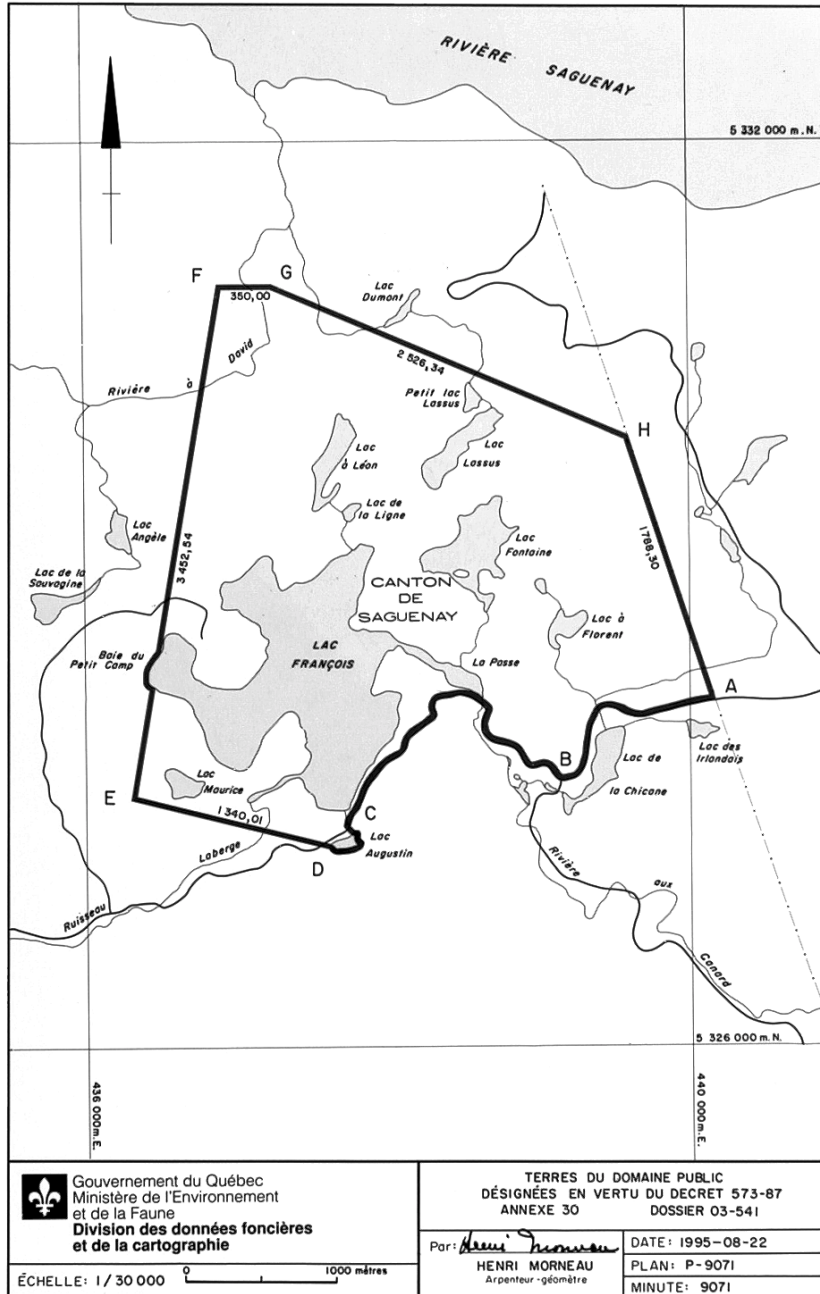
ANNEXE LX



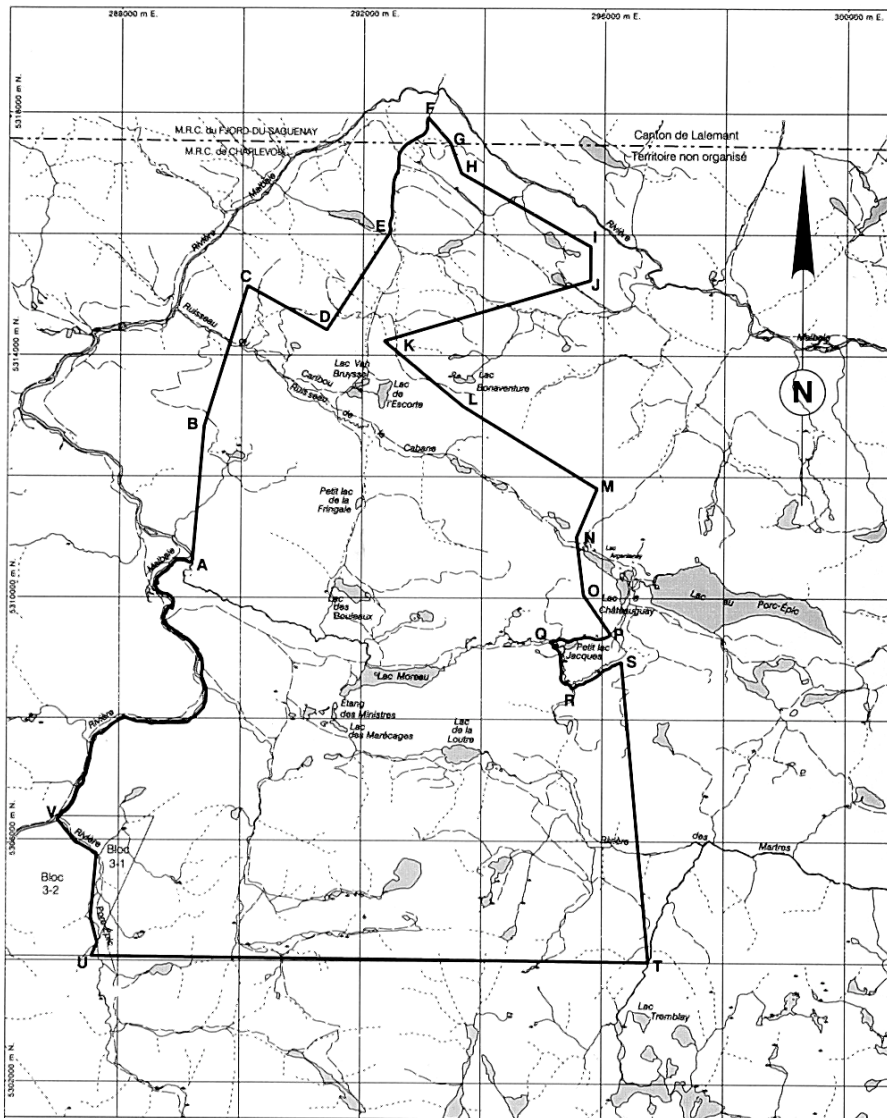
ANNEXE LXI




ANNEXE LXII




ANNEXE LXIII



 **Gouvernement du Québec**
Ministère de l'Environnement
et de la Faune
Division des données foncières
et de la cartographie

Date: 1998-03-17 N° Dossier: 003-553

Minute: 9350 N° Plan: P-9350 Superficie: 80,9 km²

Préparé par

Henri Morneau
Arpenteur-géomètre


TERRES DU DOMAINE PUBLIC
DÉSIGNÉES À DES FINS DE DÉVELOPPEMENT
DE L'UTILISATION DES RESSOURCES FAUNIQUES

Canton: de Lalemant et T. O.

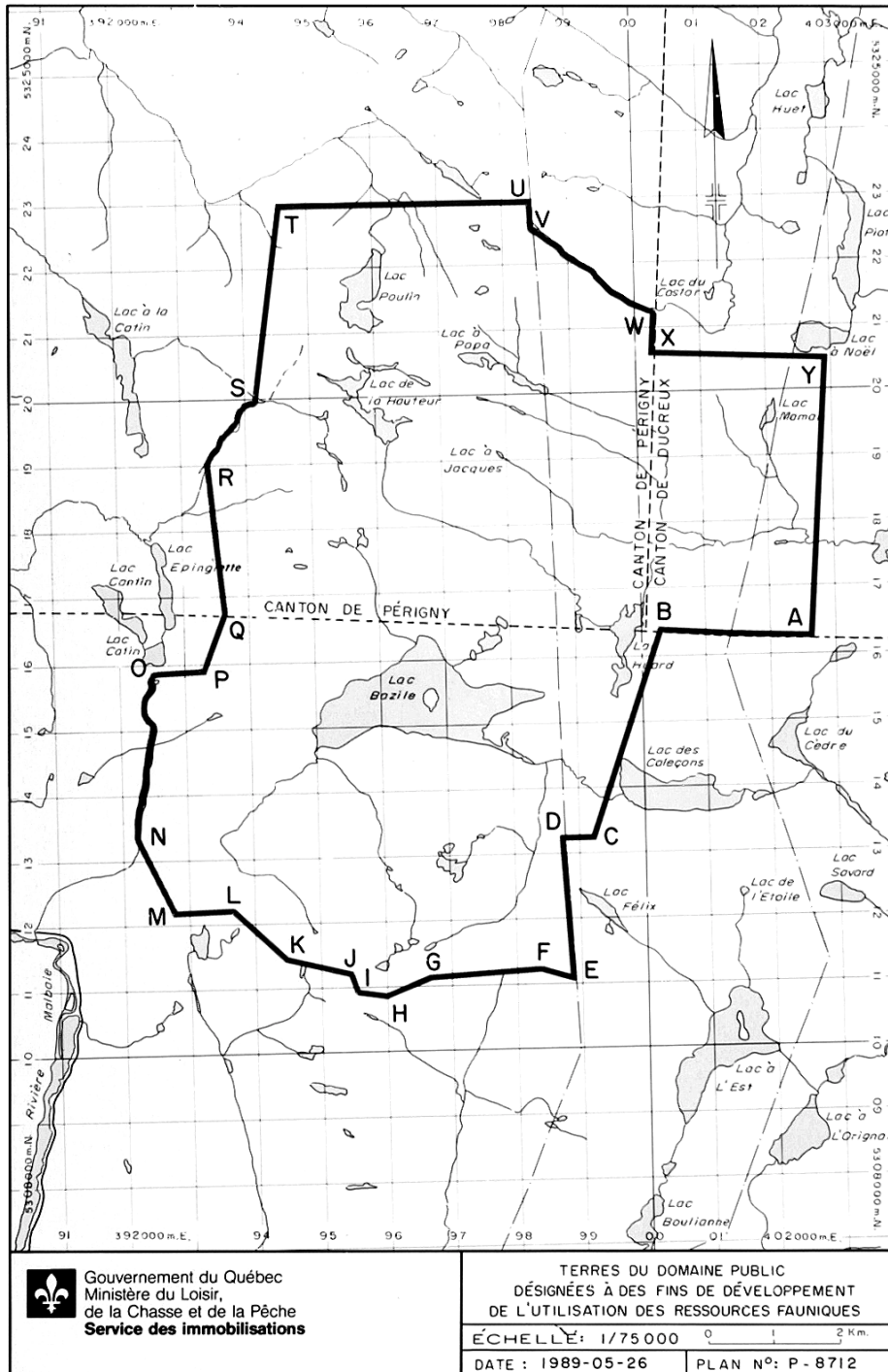
Circ. foncières: Charlevoix N° 2 et Chicoutimi

M.R.C.: Charlevoix et Le Fjord-du-Saguenay

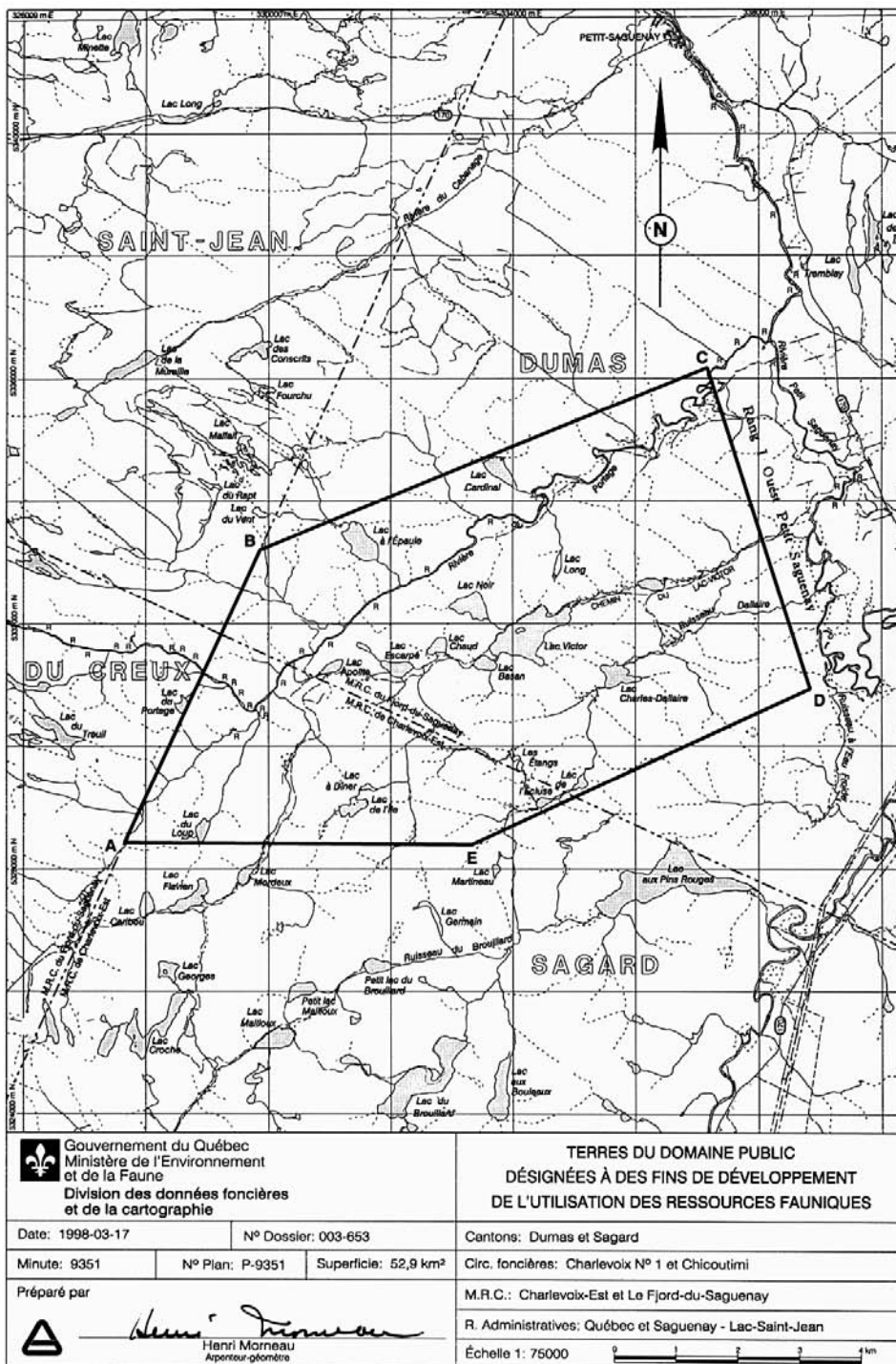
R. Adm.: Québec et Saguenay - Lac-Saint-Jean

Échelle 1: 75000 

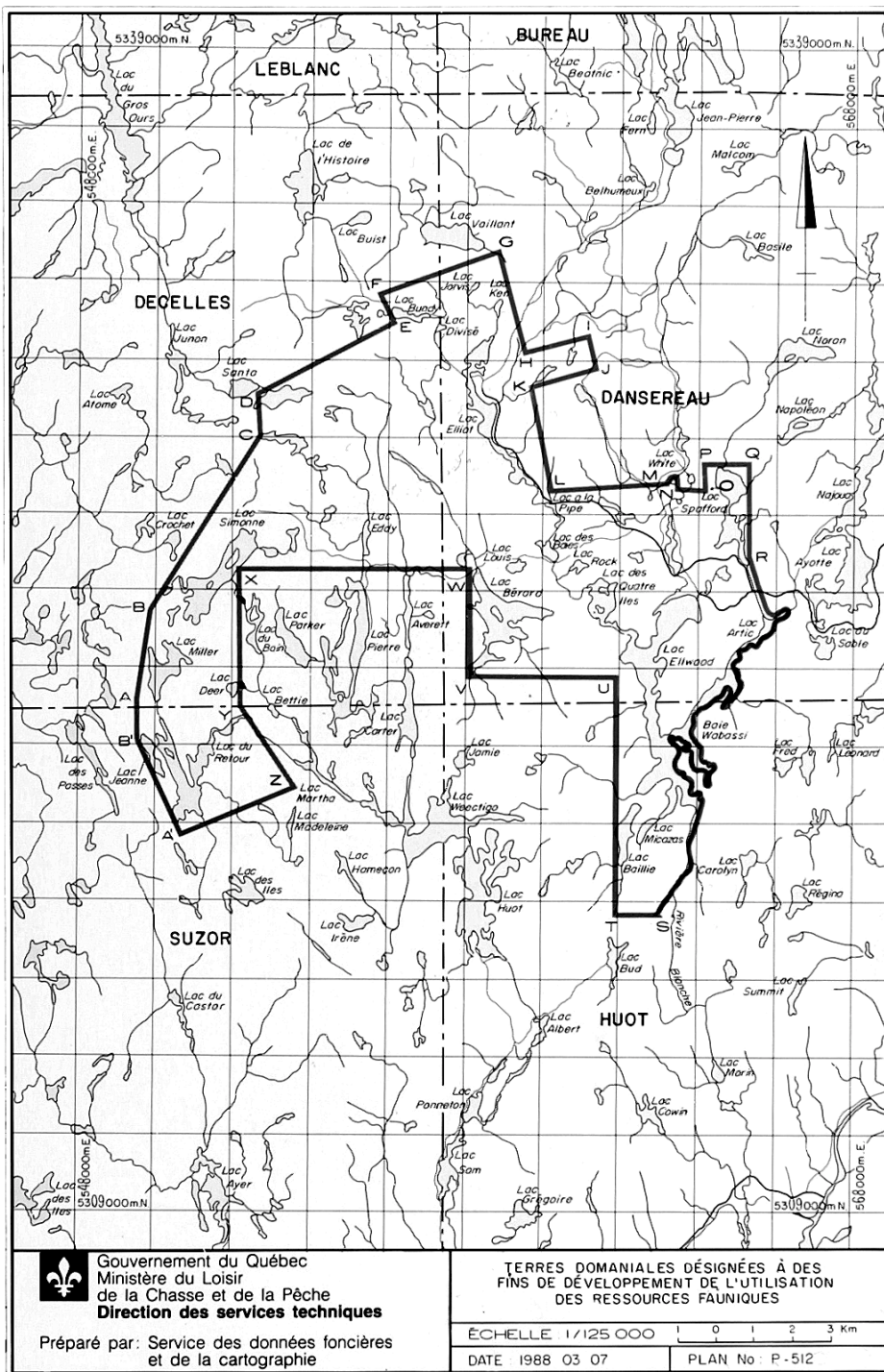
ANNEXE LXV



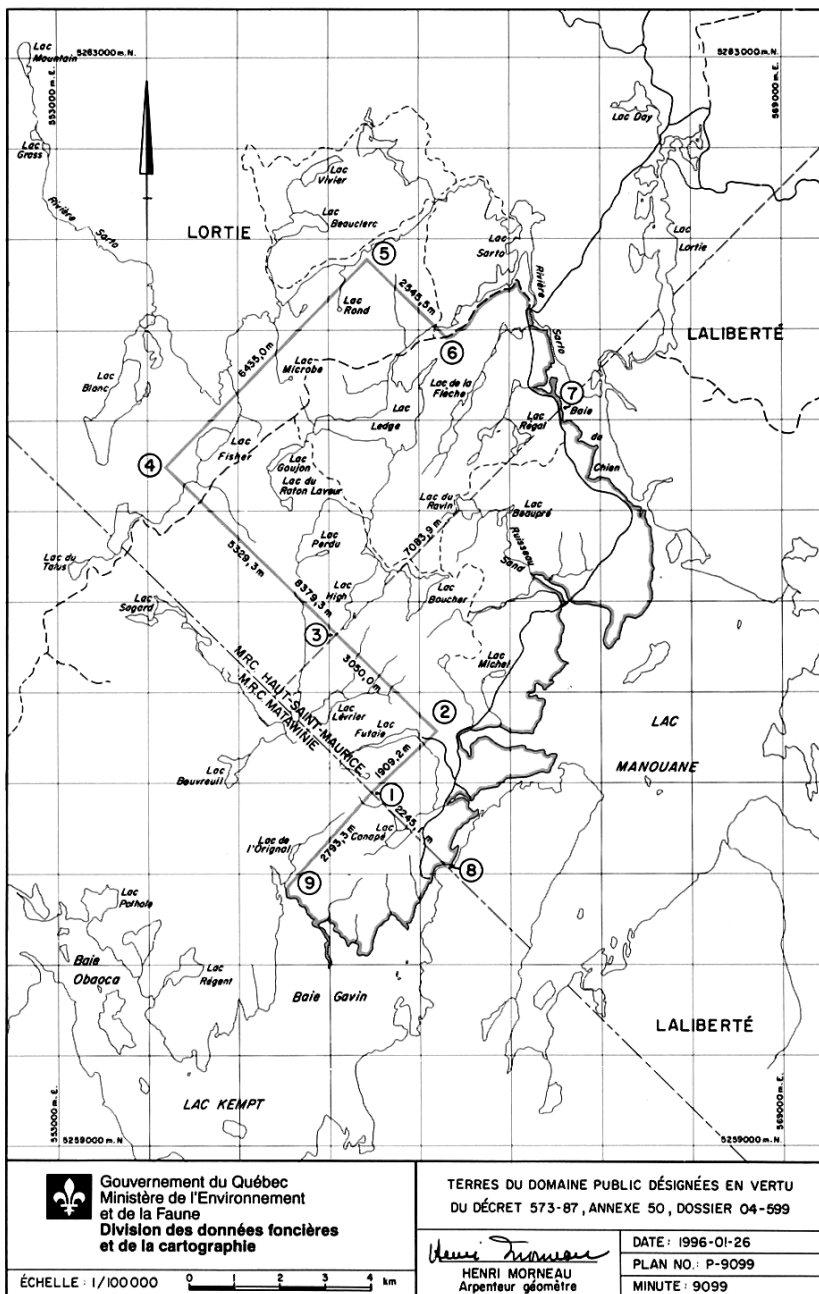
ANNEXE LXVI



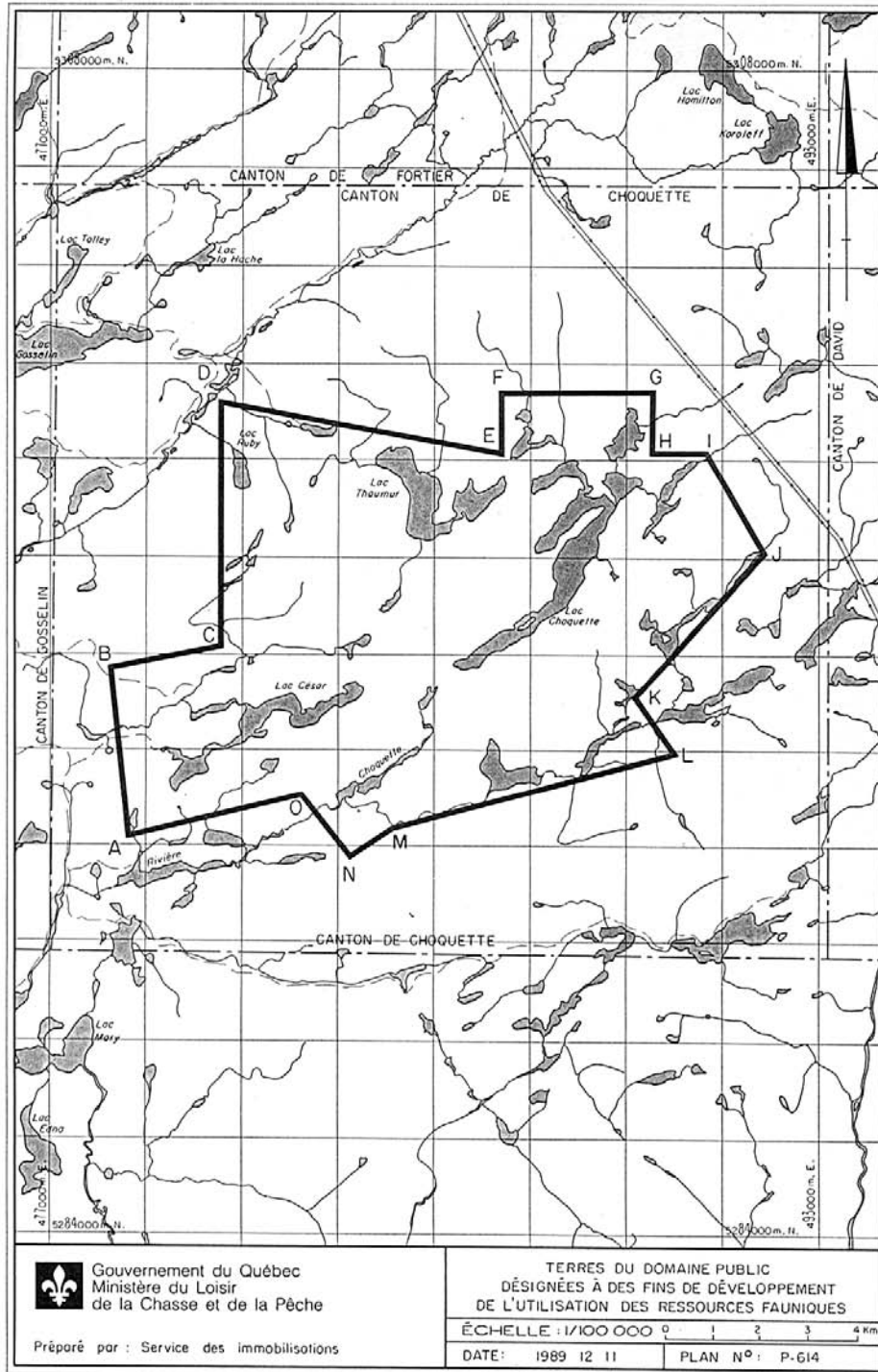
ANNEXE LXVII



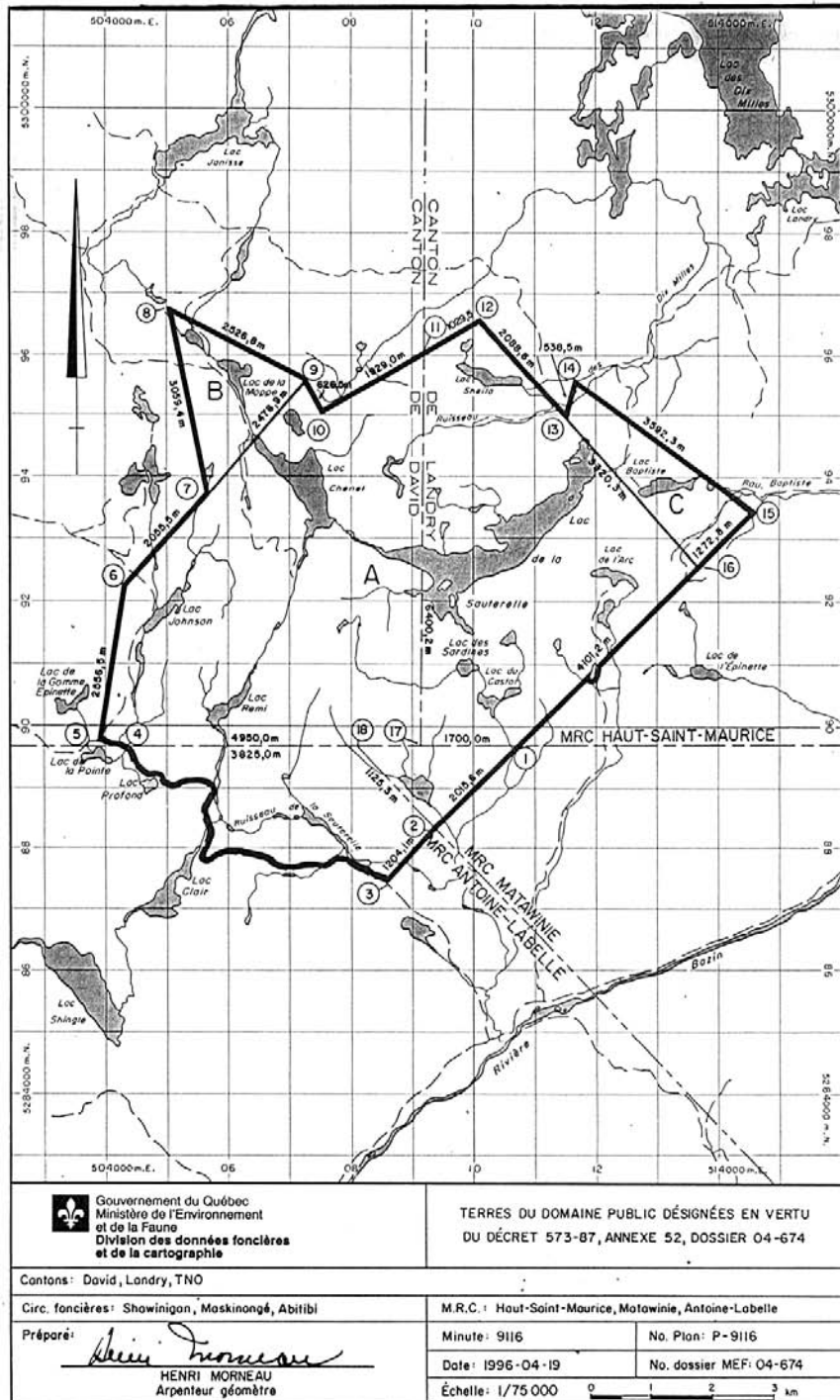
ANNEXE LXVIII





ANNEXE LXIX



ANNEXE LXX



 Gouvernement du Québec Ministère de l'Environnement et de la Faune Division des données foncières et de la cartographie		TERRES DU DOMAINE PUBLIC DÉSIGNÉES EN VERTU DU DÉCRET 573-87, ANNEXE 52, DOSSIER 04-674	
Cantons: David, Landry, TNO			
Circ. foncières: Shawinigon, Maskinongé, Abitibi		M.R.C.: Haut-Saint-Maurice, Matwinie, Antoine-Labelle	
Préparé: <i>Henri Morneau</i> HENRI MORNEAU Arpenteur géomètre		Minute: 9116	No. Plan: P-9116
		Date: 1996-04-19	No. dossier MEF: 04-674
		Échelle: 1/75 000	
			

ANNEXE LXXI



Gouvernement du Québec
 Ministère du Loisir
 de la Chasse et de la Pêche
 Direction des services techniques

Prépare par : Service de l'acquisition d'immeubles

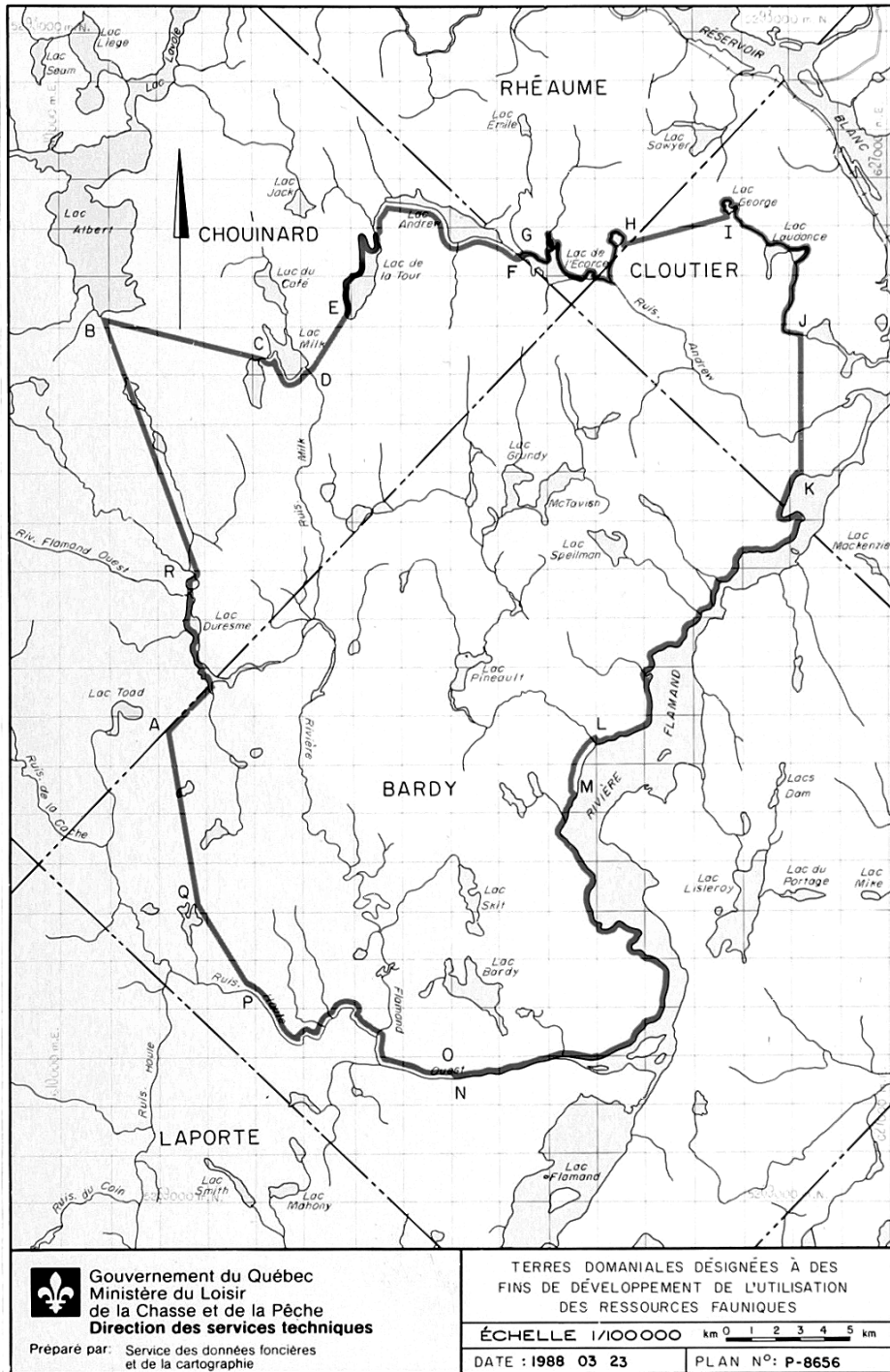
TERRES DOMANIALES DESIGNÉES À DES
 FINS DE DÉVELOPPEMENT DE L'UTILISATION
 DES RESSOURCES FAUNIQUES

ÉCHELLE: 1 / 75 000

DATE : 1985 10 21

PLAN N°: P-8408

ANNEXE LXXII



 **Gouvernement du Québec**
Ministère du Loisir
de la Chasse et de la Pêche
Direction des services techniques

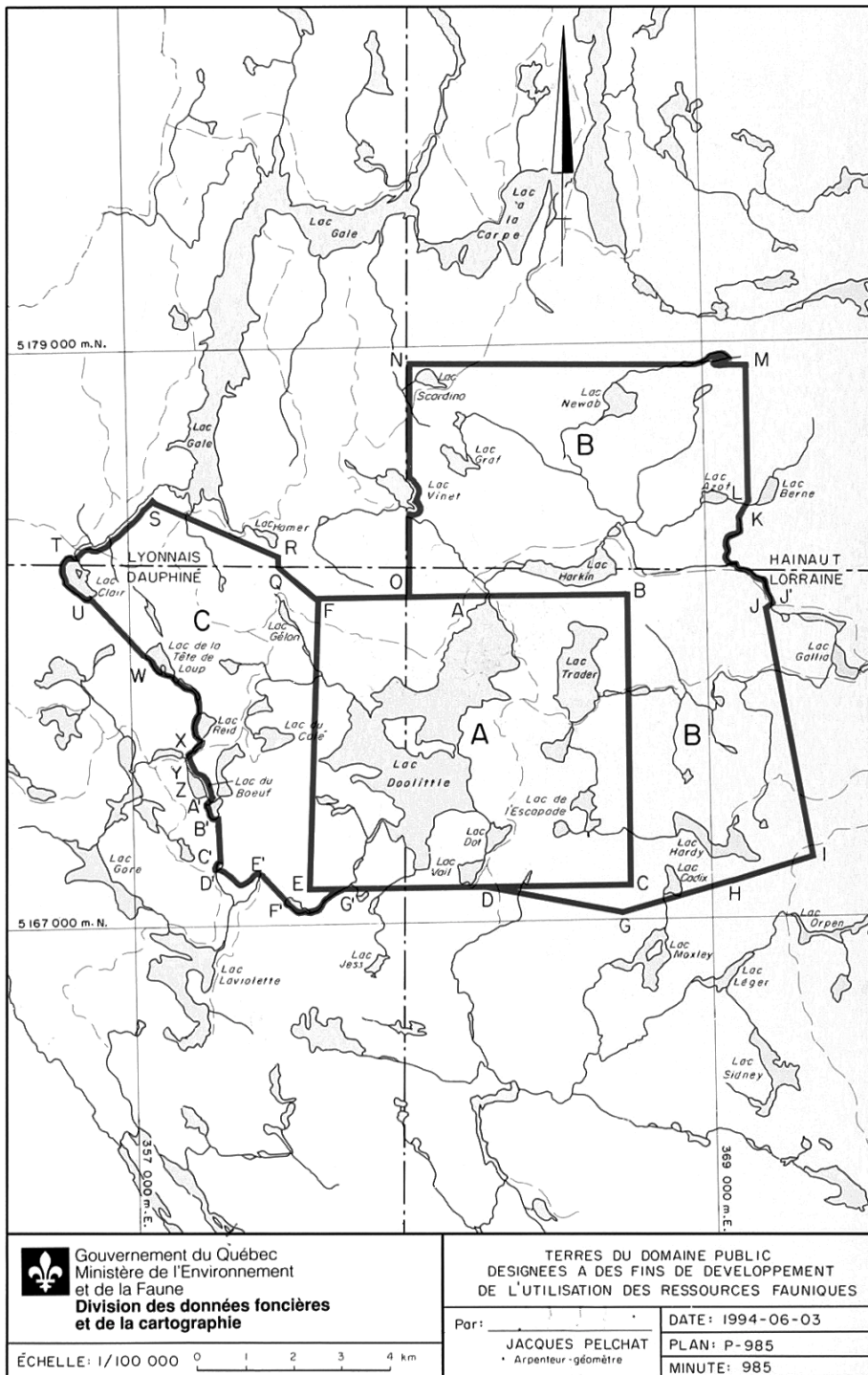
Préparé par: Service des données foncières
 et de la cartographie

TERRES DOMANIALES DÉSIGNÉES À DES
 FINS DE DÉVELOPPEMENT DE L'UTILISATION
 DES RESSOURCES FAUNIQUES

ÉCHELLE 1/100000 km 0 1 2 3 4 5 km

DATE : 1988 03 23 PLAN N°: P-8656

ANNEXE LXXIII



Gouvernement du Québec
 Ministère de l'Environnement
 et de la Faune
**Division des données foncières
 et de la cartographie**

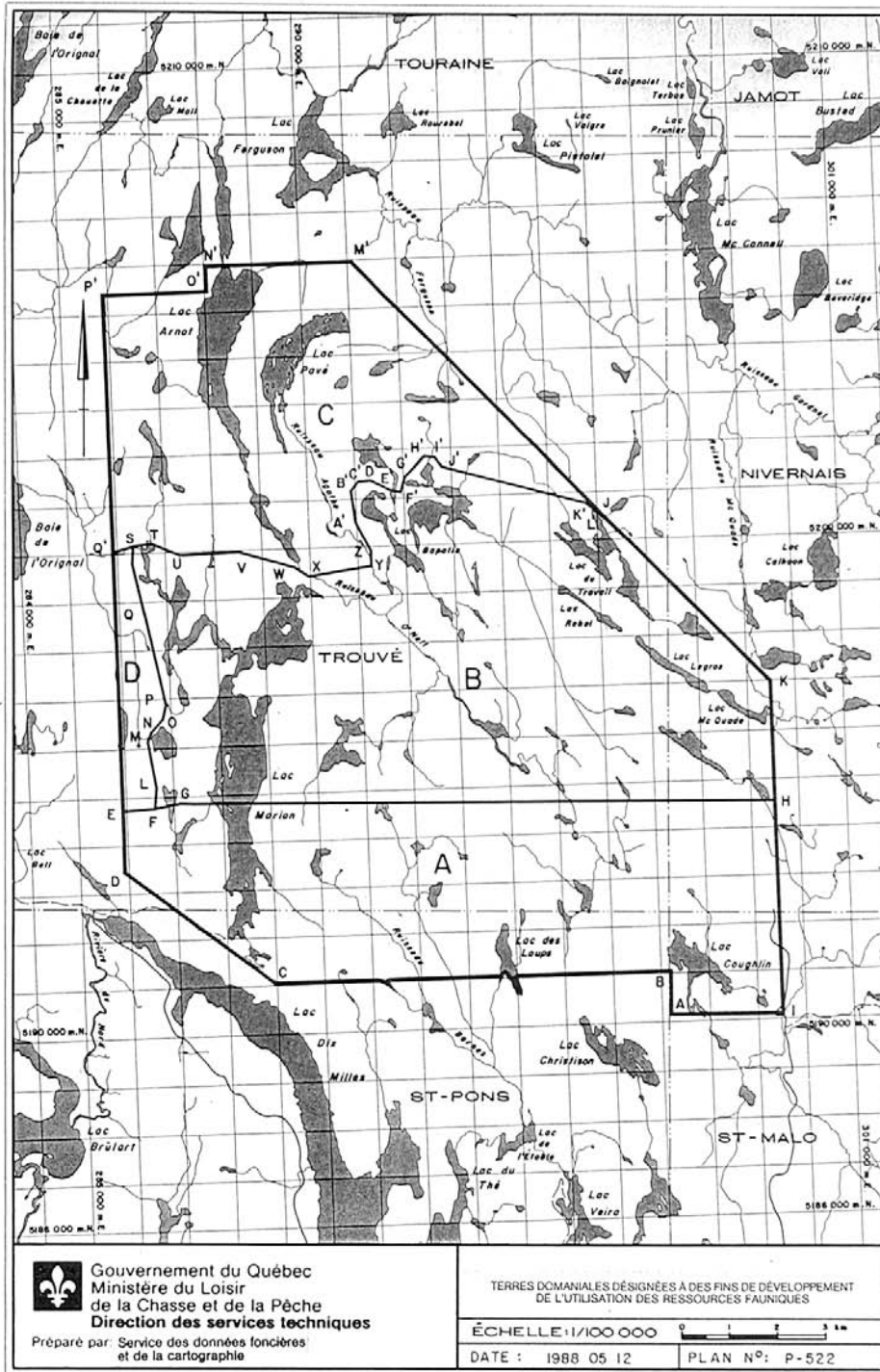
TERRES DU DOMAINE PUBLIC
 DESIGNÉES A DES FINS DE DEVELOPPEMENT
 DE L'UTILISATION DES RESSOURCES FAUNTIQUES

Par: JACQUES PELCHAT
 • arpenteur-géomètre

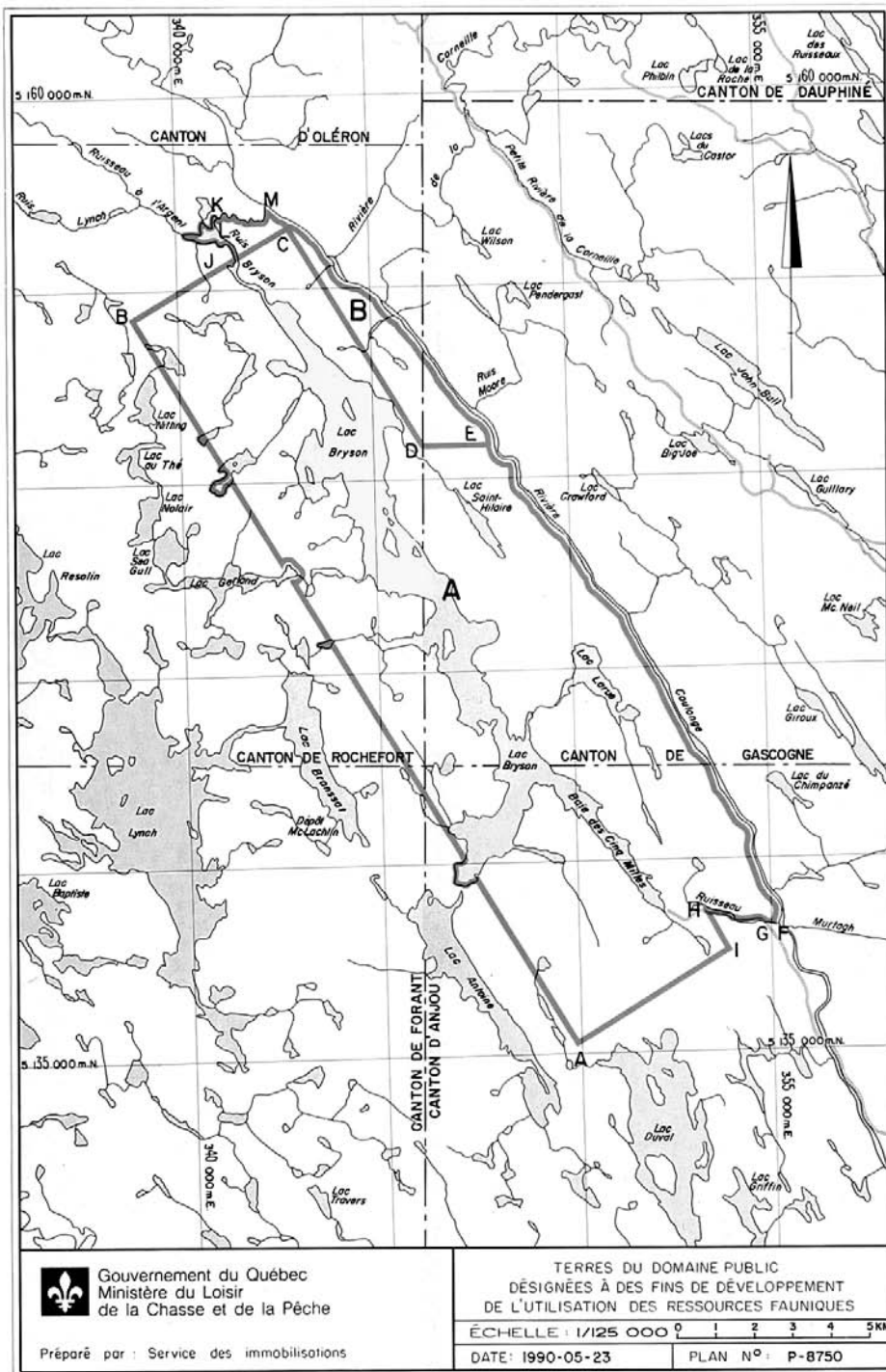
DATE: 1994-06-03
 PLAN: P-985
 MINUTE: 985

ÉCHELLE: 1/100 000 0 1 2 3 4 km

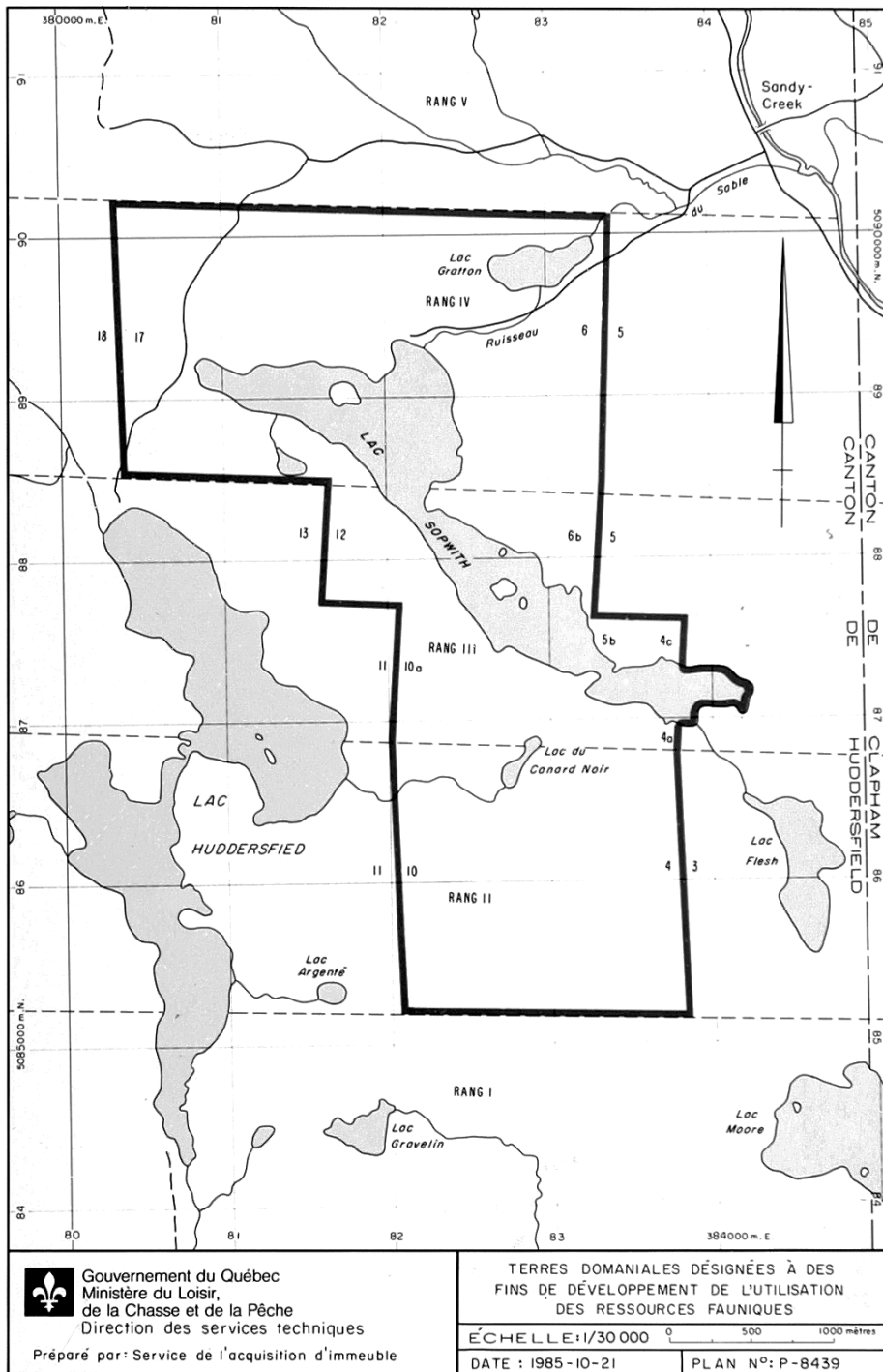
ANNEXE LXXIV




ANNEXE LXXV




ANNEXE LXXVI



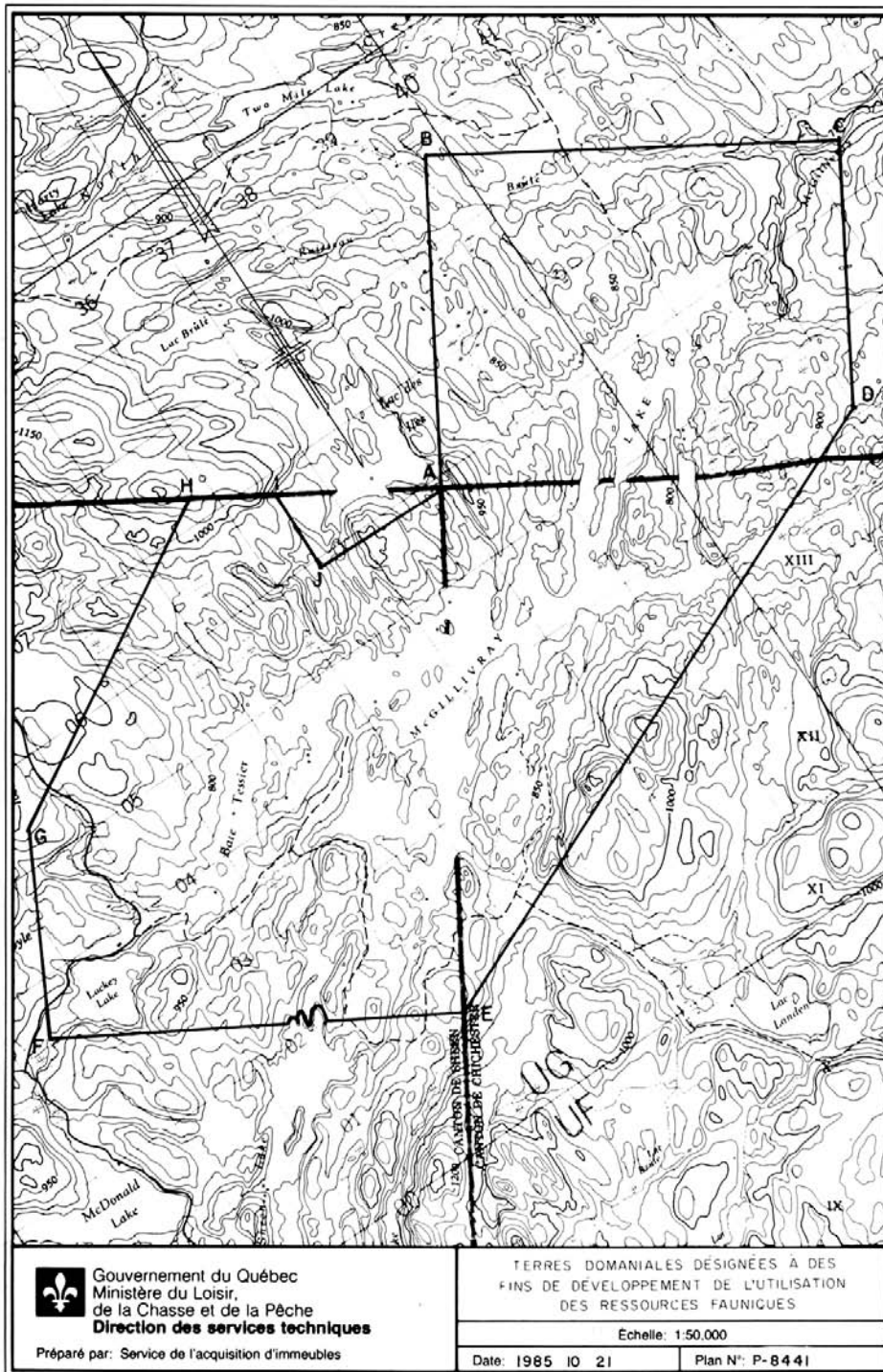
 **Gouvernement du Québec**
 Ministère du Loisir,
 de la Chasse et de la Pêche
 Direction des services techniques
 Préparé par: Service de l'acquisition d'immeuble

TERRES DOMANIALES DÉSIGNÉES À DES
 FINS DE DÉVELOPPEMENT DE L'UTILISATION
 DES RESSOURCES FAUNIQUES

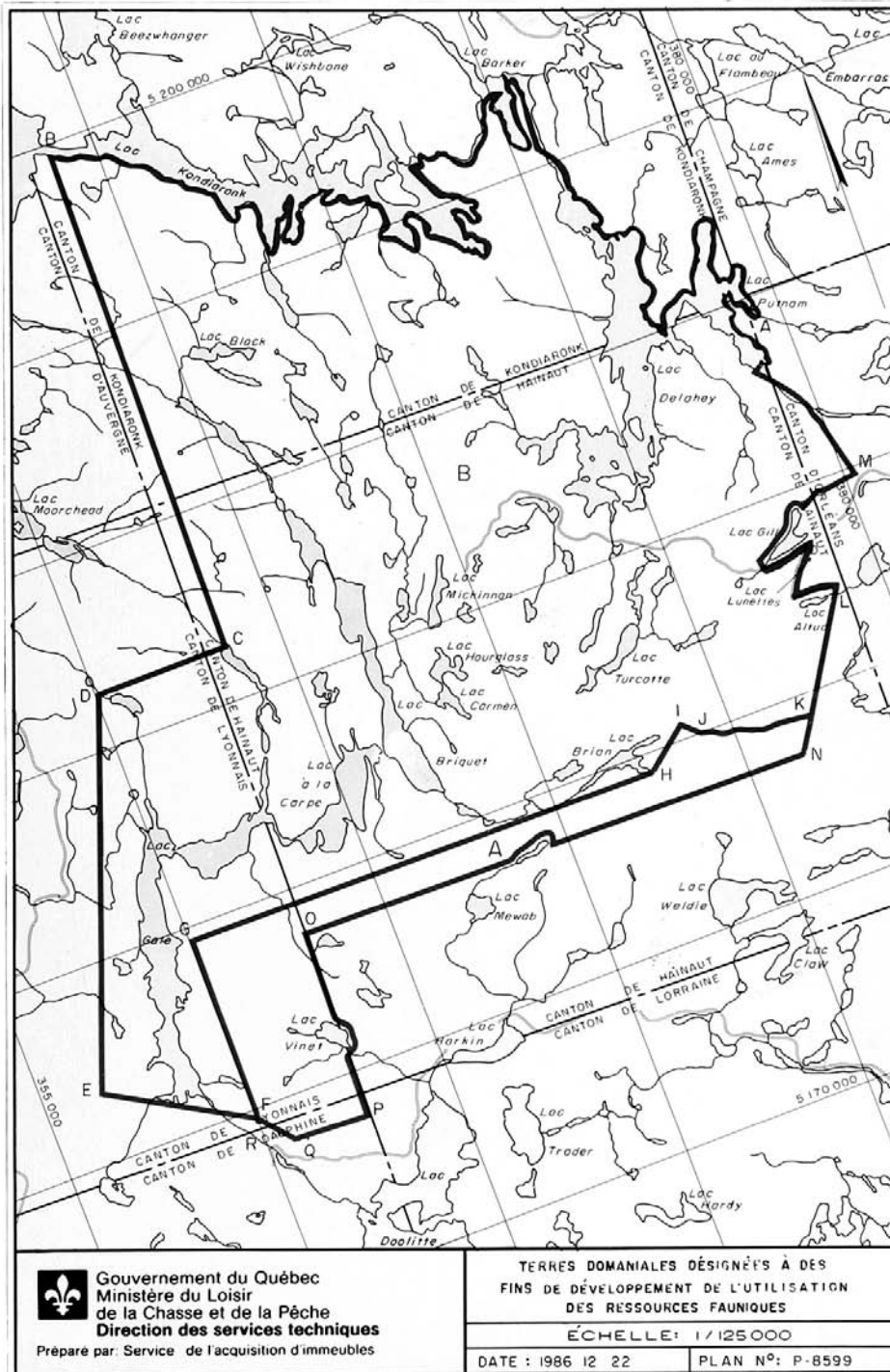
ÉCHELLE: 1/30 000 

DATE : 1985-10-21 PLAN N°: P-8439

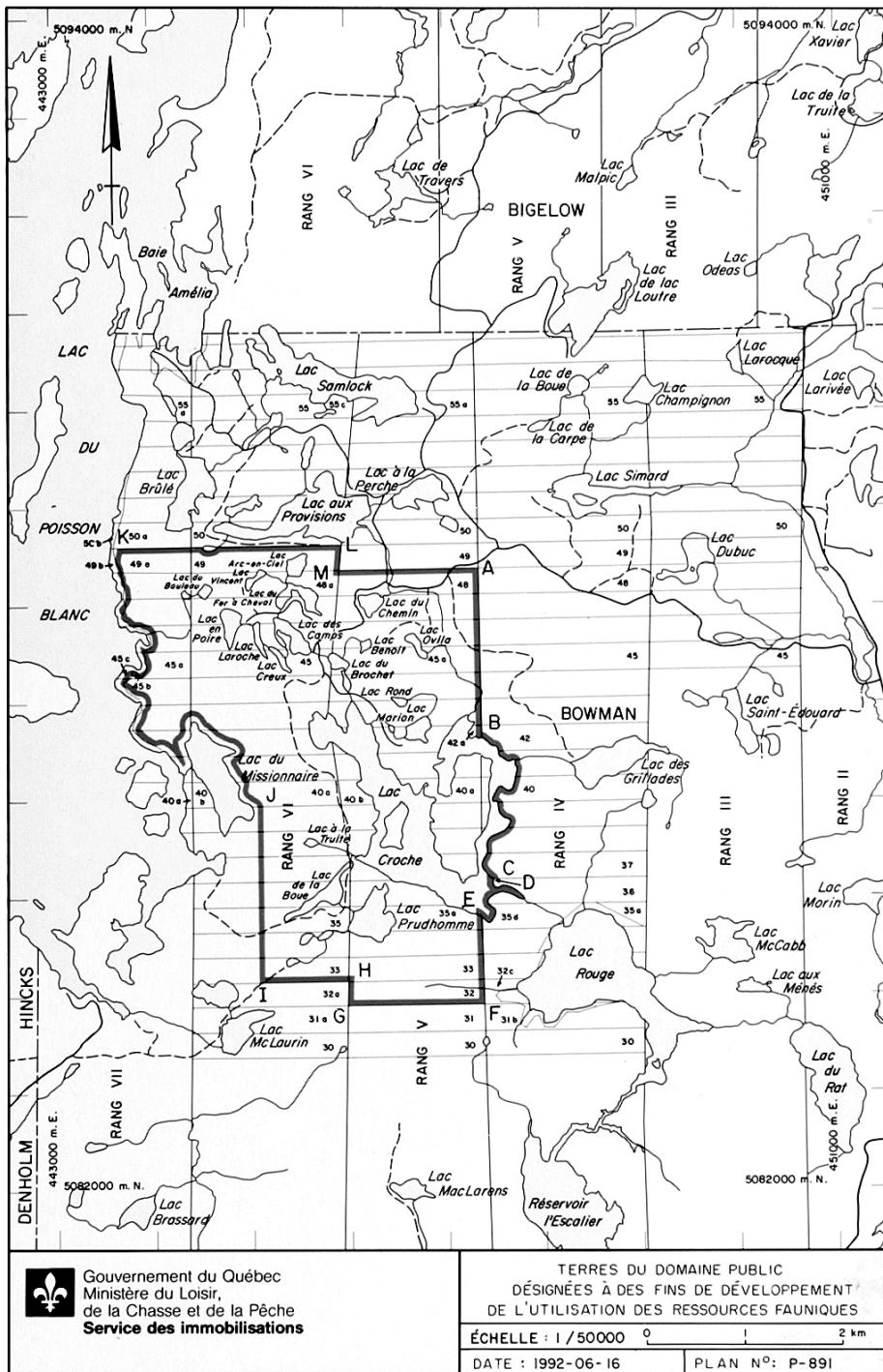
ANNEXE LXXVII



ANNEXE LXXVIII



ANNEXE LXXIX



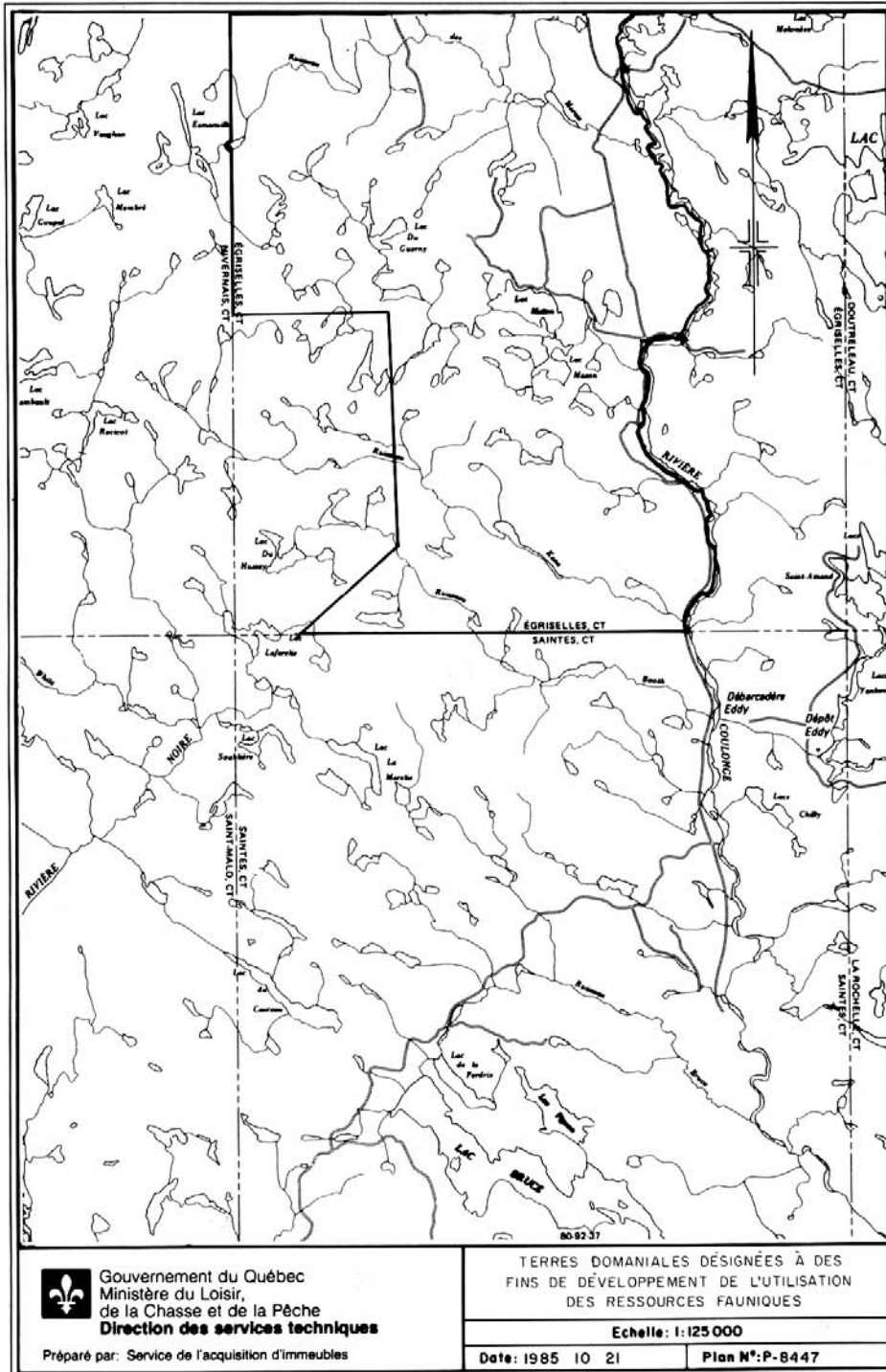
Gouvernement du Québec
Ministère du Loisir,
de la Chasse et de la Pêche
Service des immobilisations

TERRES DU DOMAINE PUBLIC
DÉSIGNÉES À DES FINS DE DÉVELOPPEMENT
DE L'UTILISATION DES RESSOURCES FAUNTIQUES

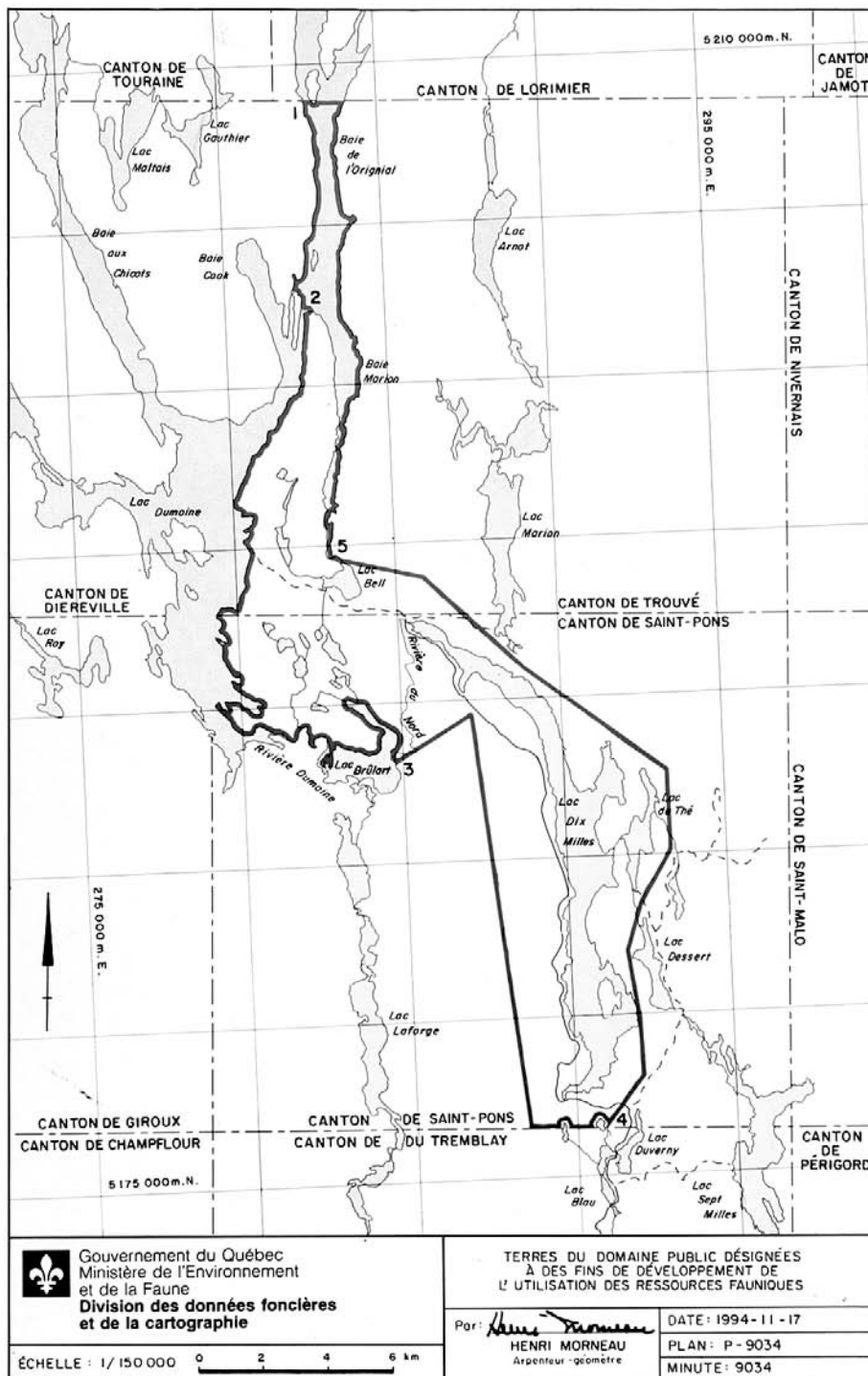
ÉCHELLE : 1 / 50000 0 2 km

DATE : 1992-06-16 PLAN N°: P-891

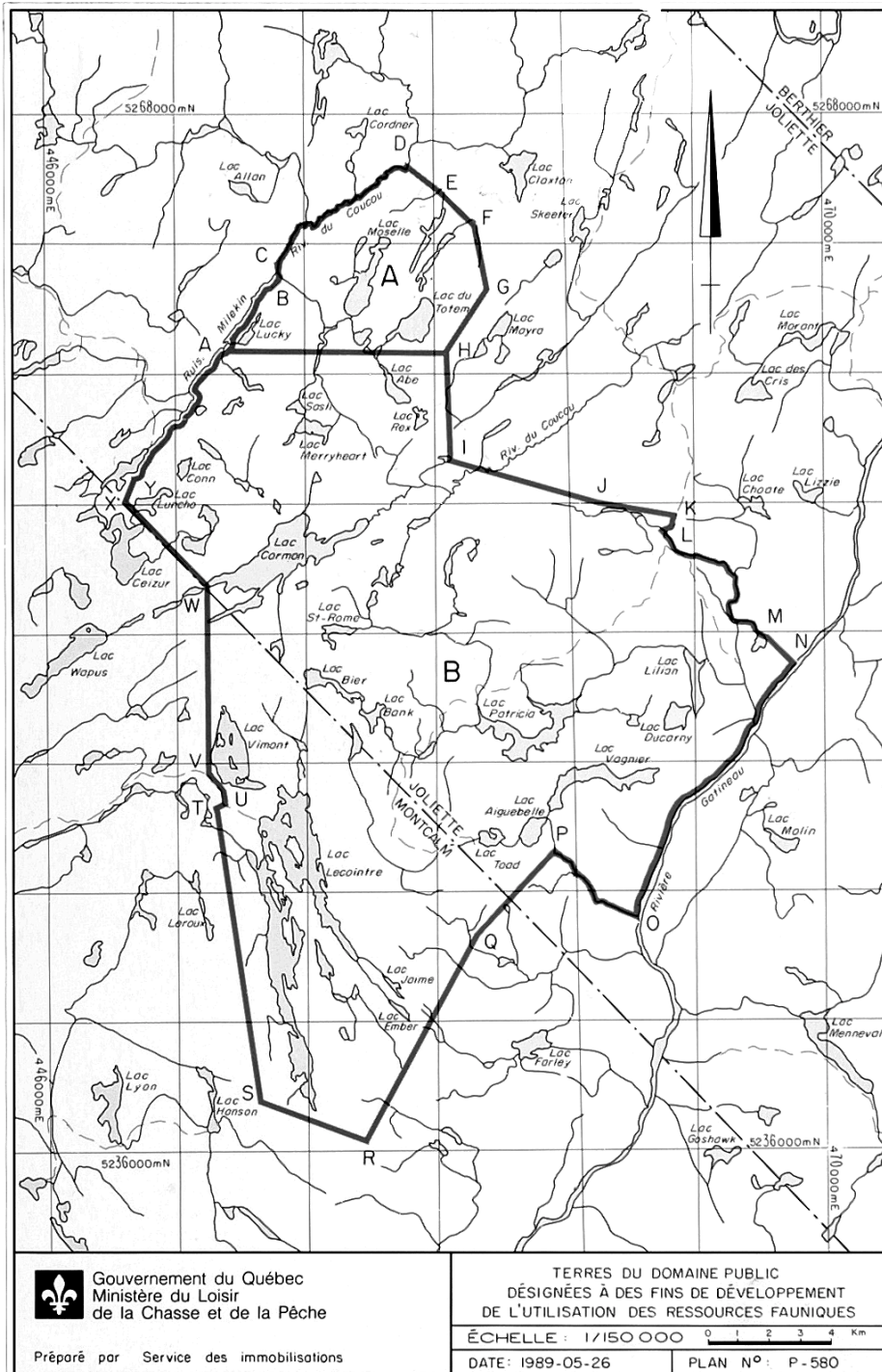
ANNEXE LXXX



ANNEXE LXXXI



ANNEXE LXXXII



Gouvernement du Québec
Ministère du Loisir
de la Chasse et de la Pêche

Préparé par Service des immobilisations

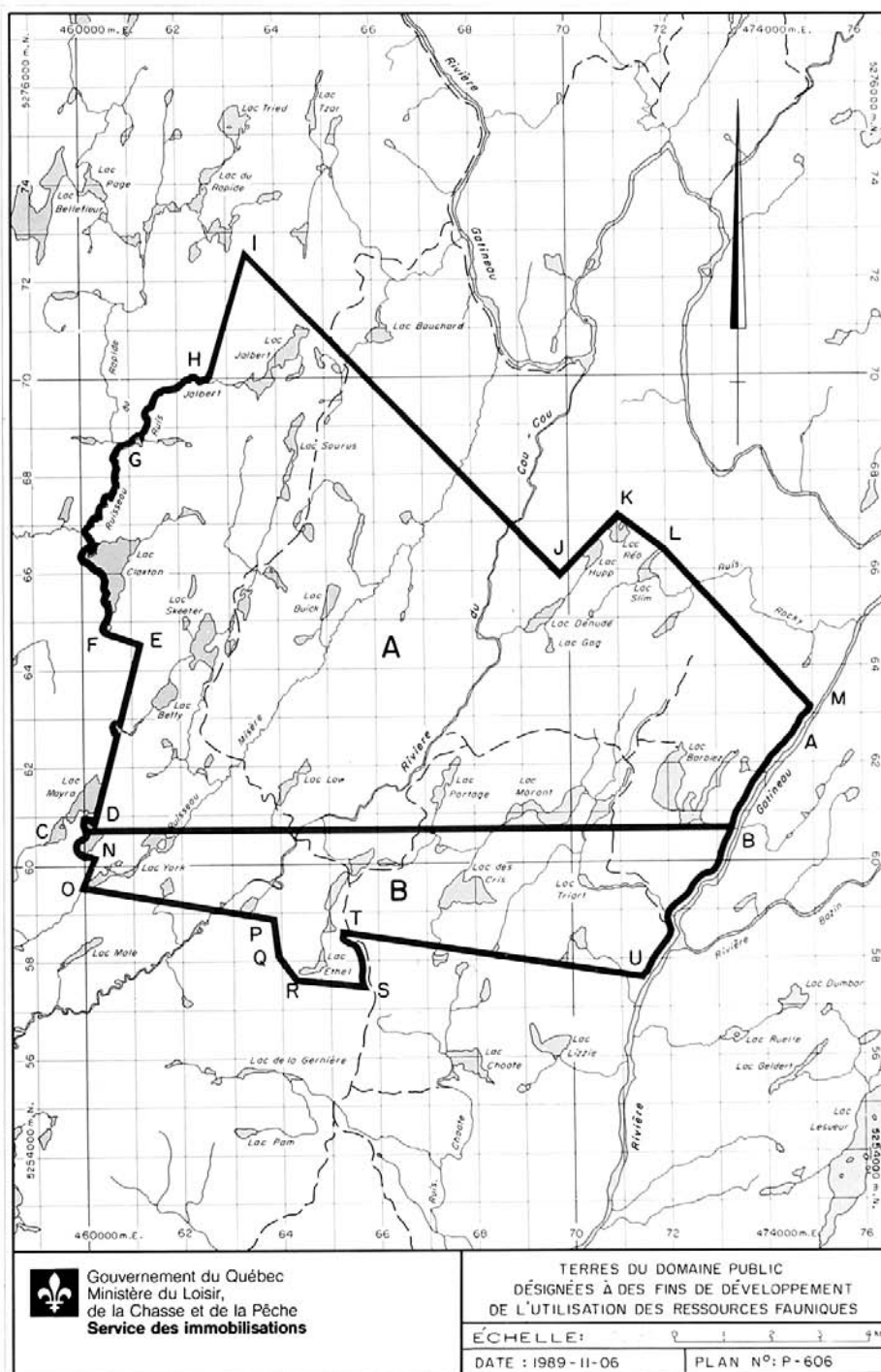
TERRES DU DOMAINE PUBLIC
DÉSIGNÉES À DES FINS DE DÉVELOPPEMENT
DE L'UTILISATION DES RESSOURCES FAUNTIQUES

ÉCHELLE : 1/150 000 0 1 2 3 4 Km

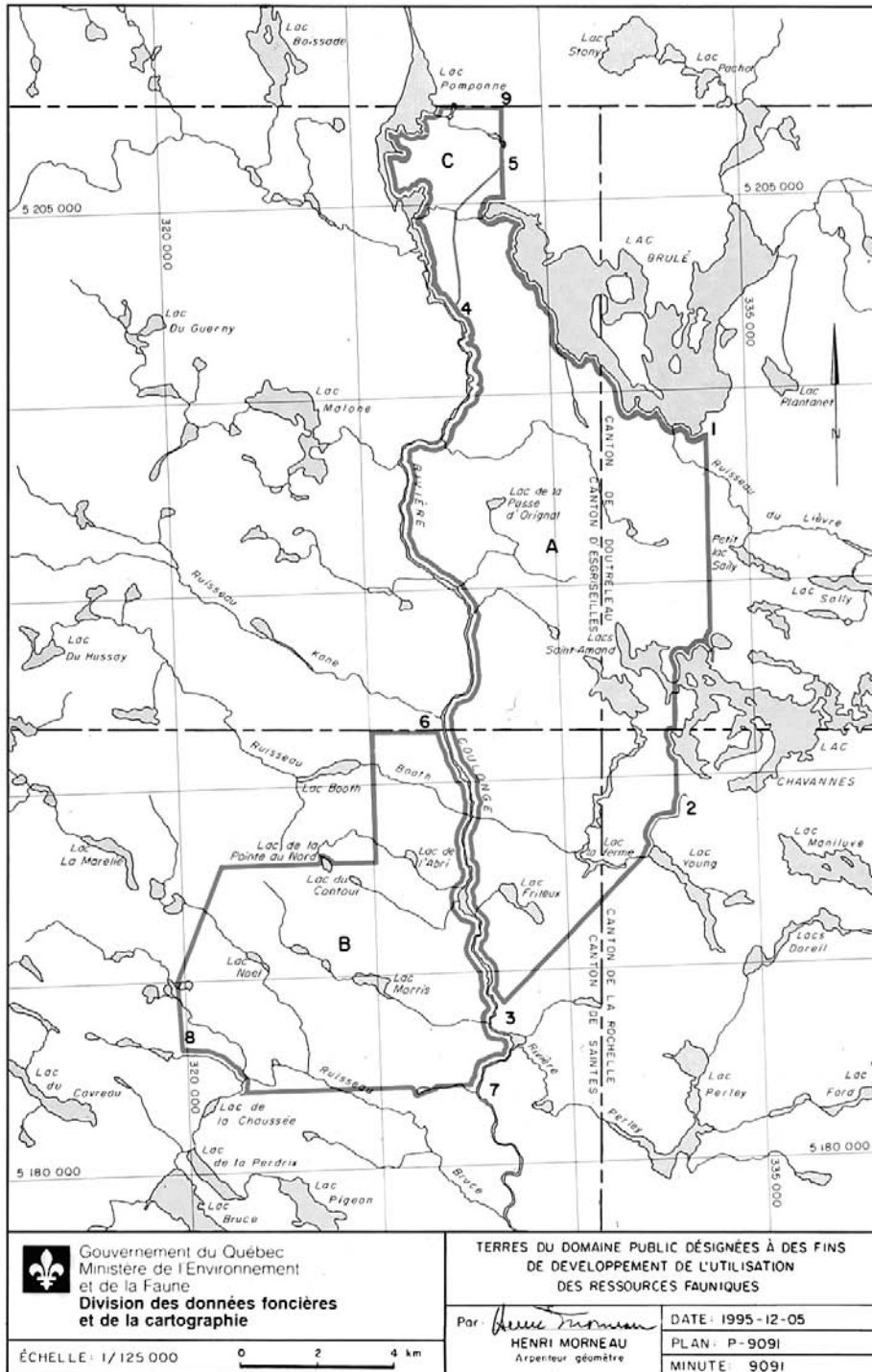
DATE: 1989-05-26

PLAN N^o: P-580

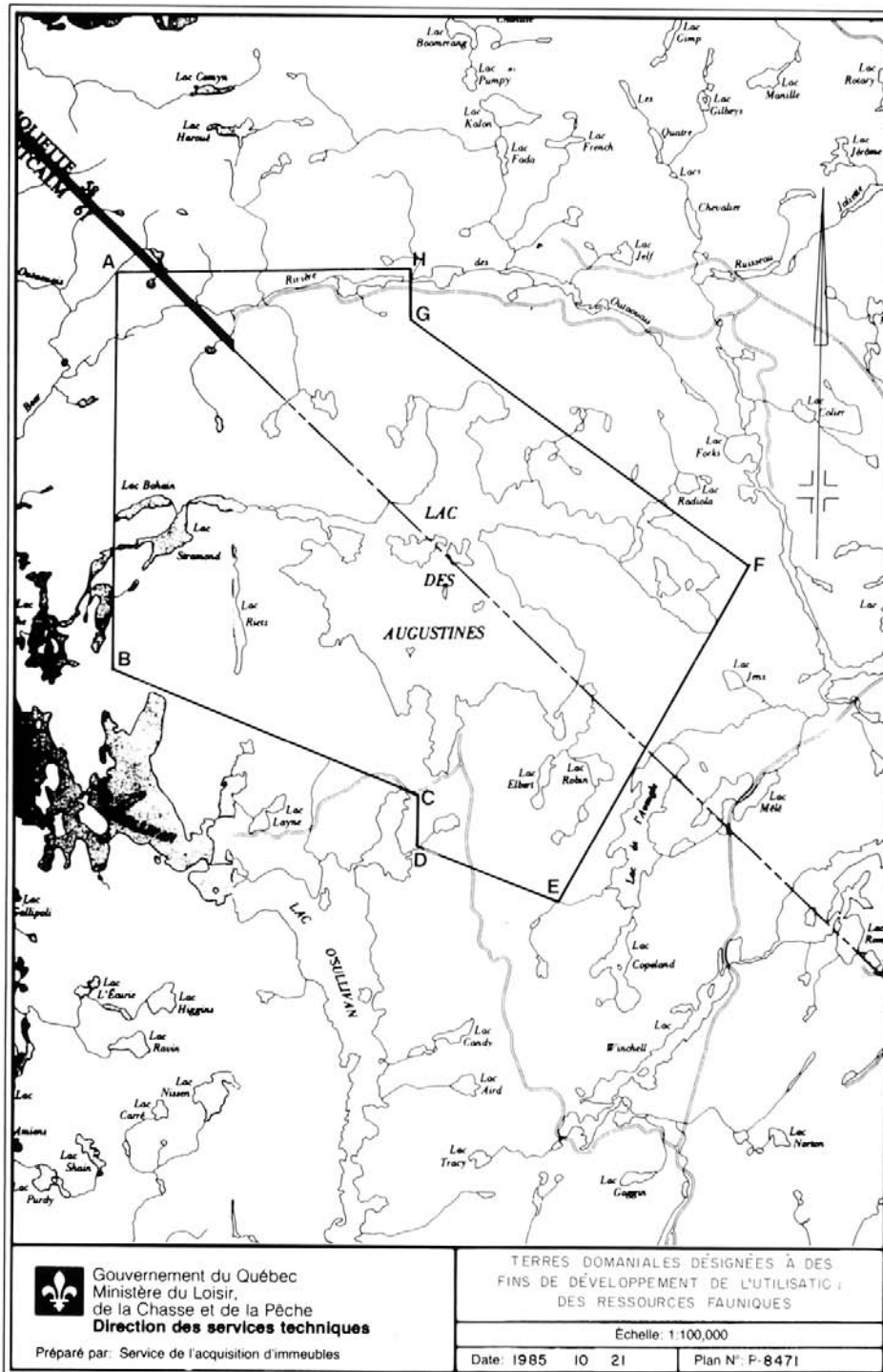
ANNEXE LXXXIII



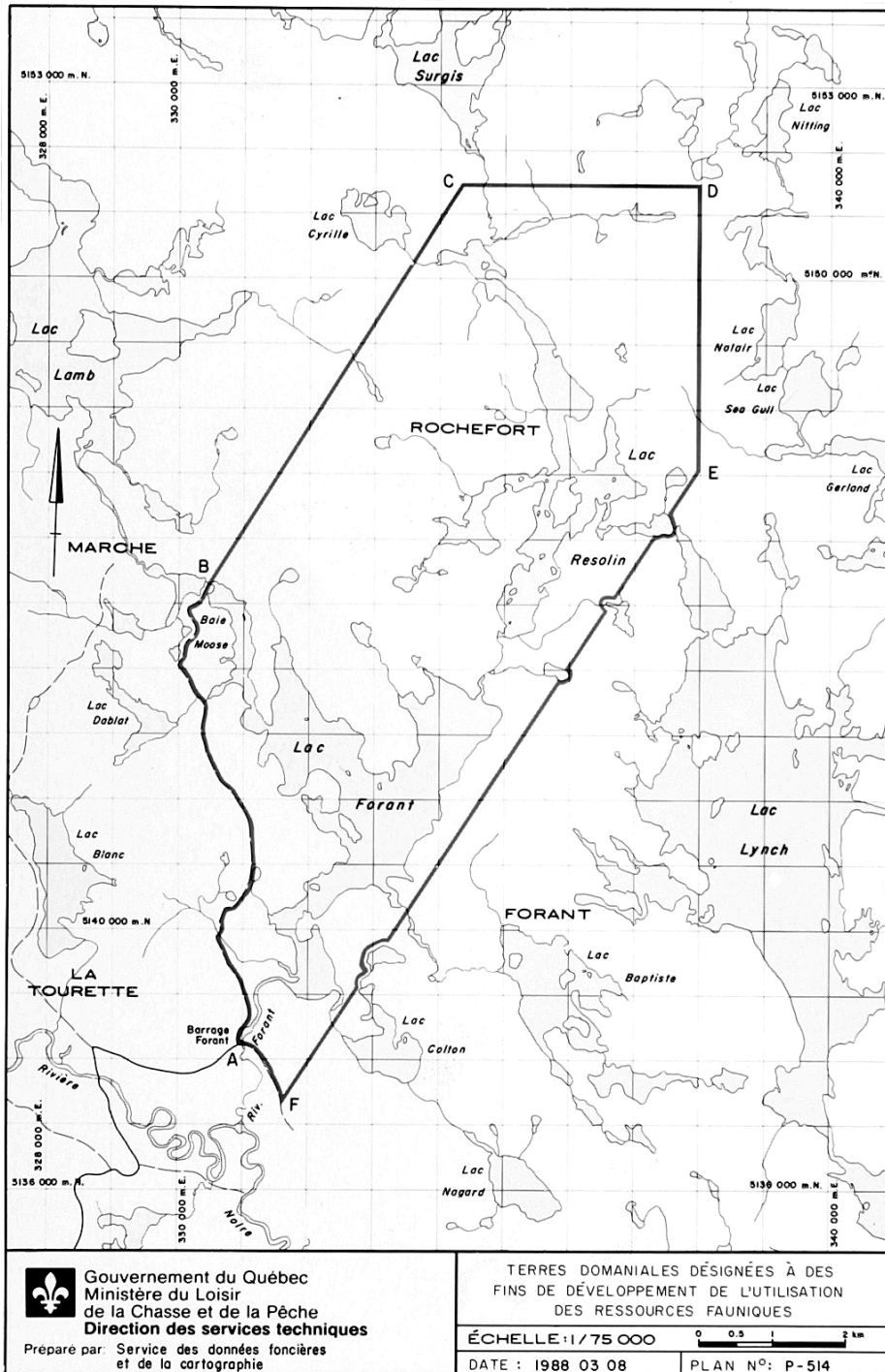
ANNEXE LXXXIV



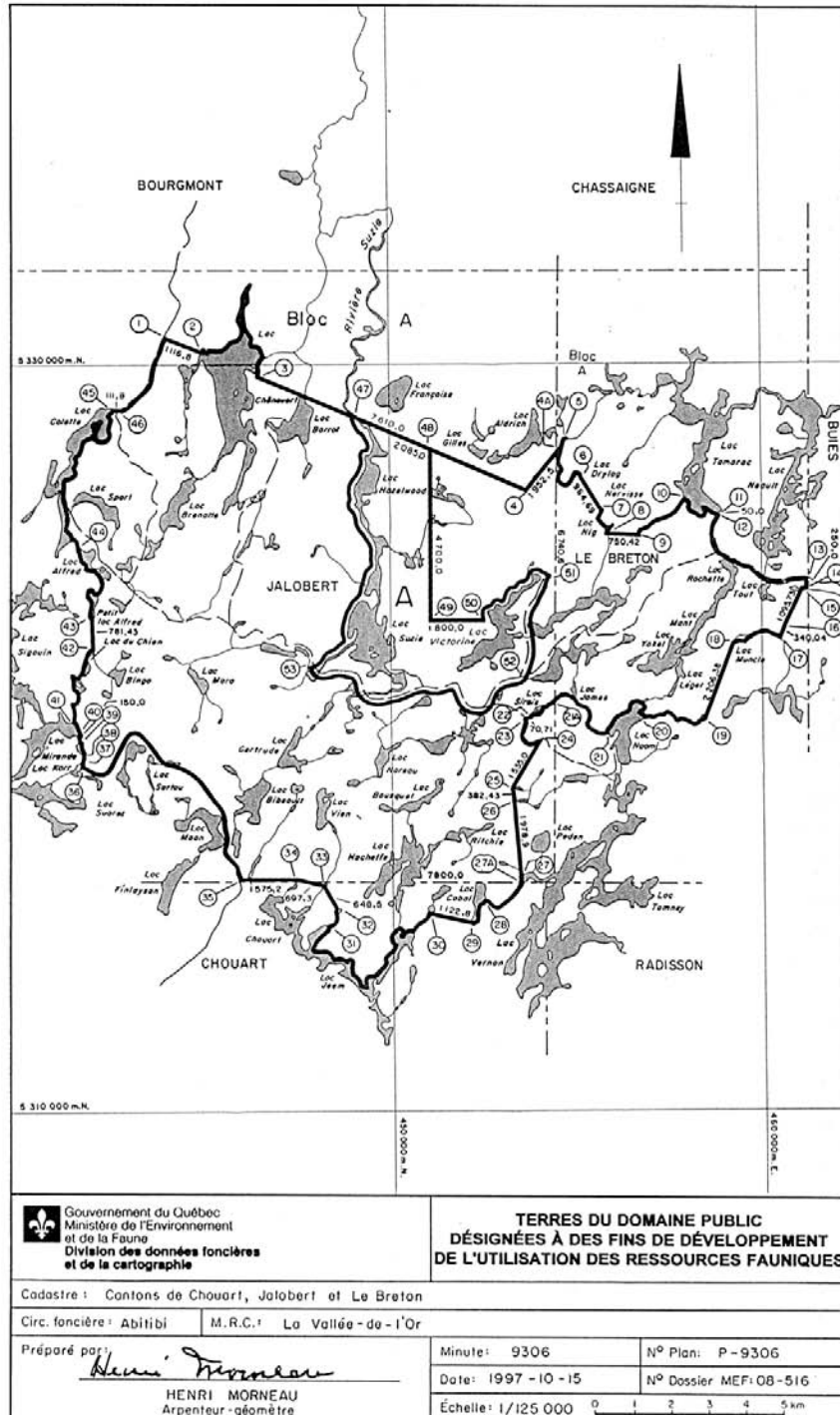
ANNEXE LXXXV



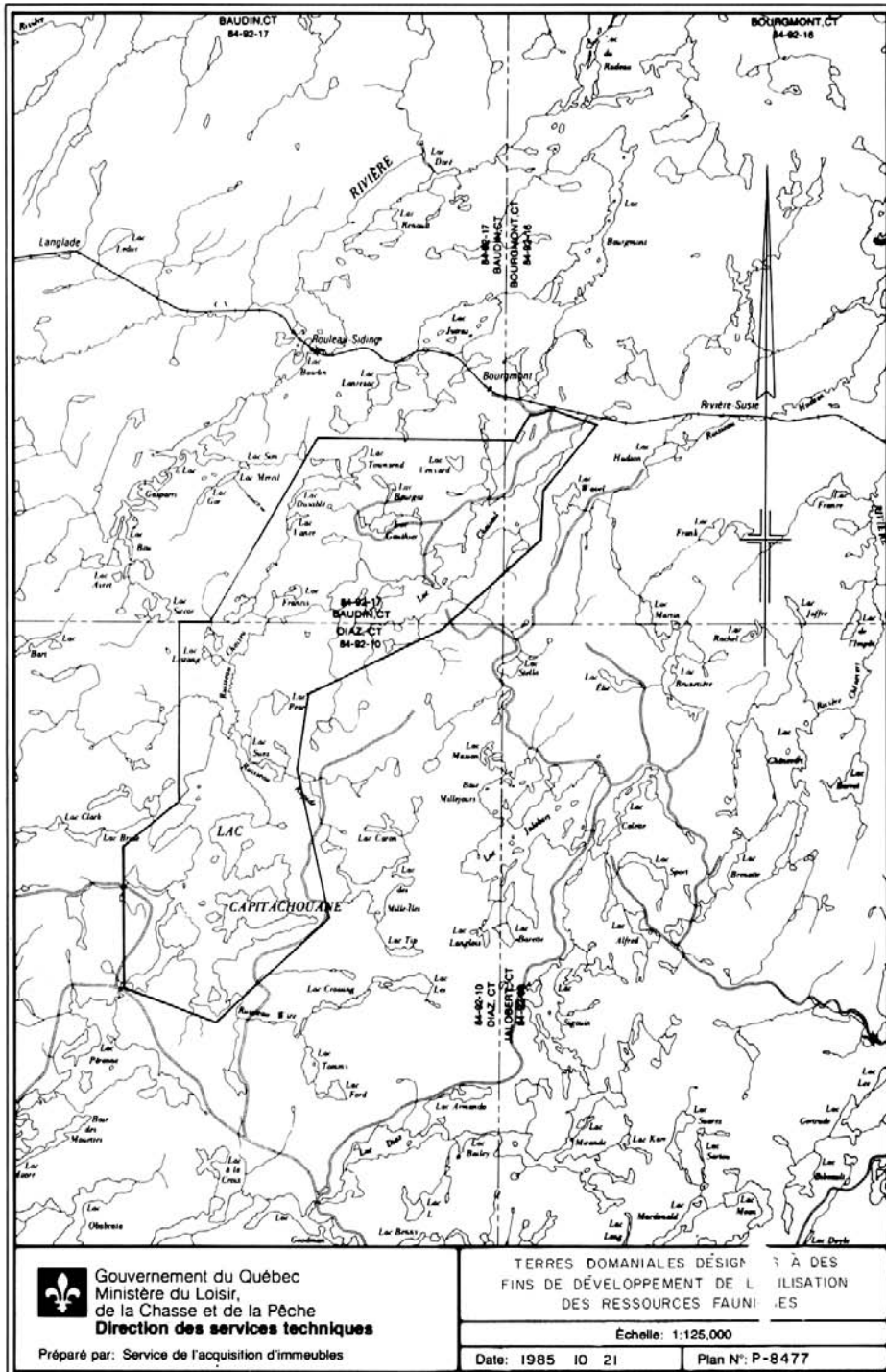
ANNEXE LXXXVI



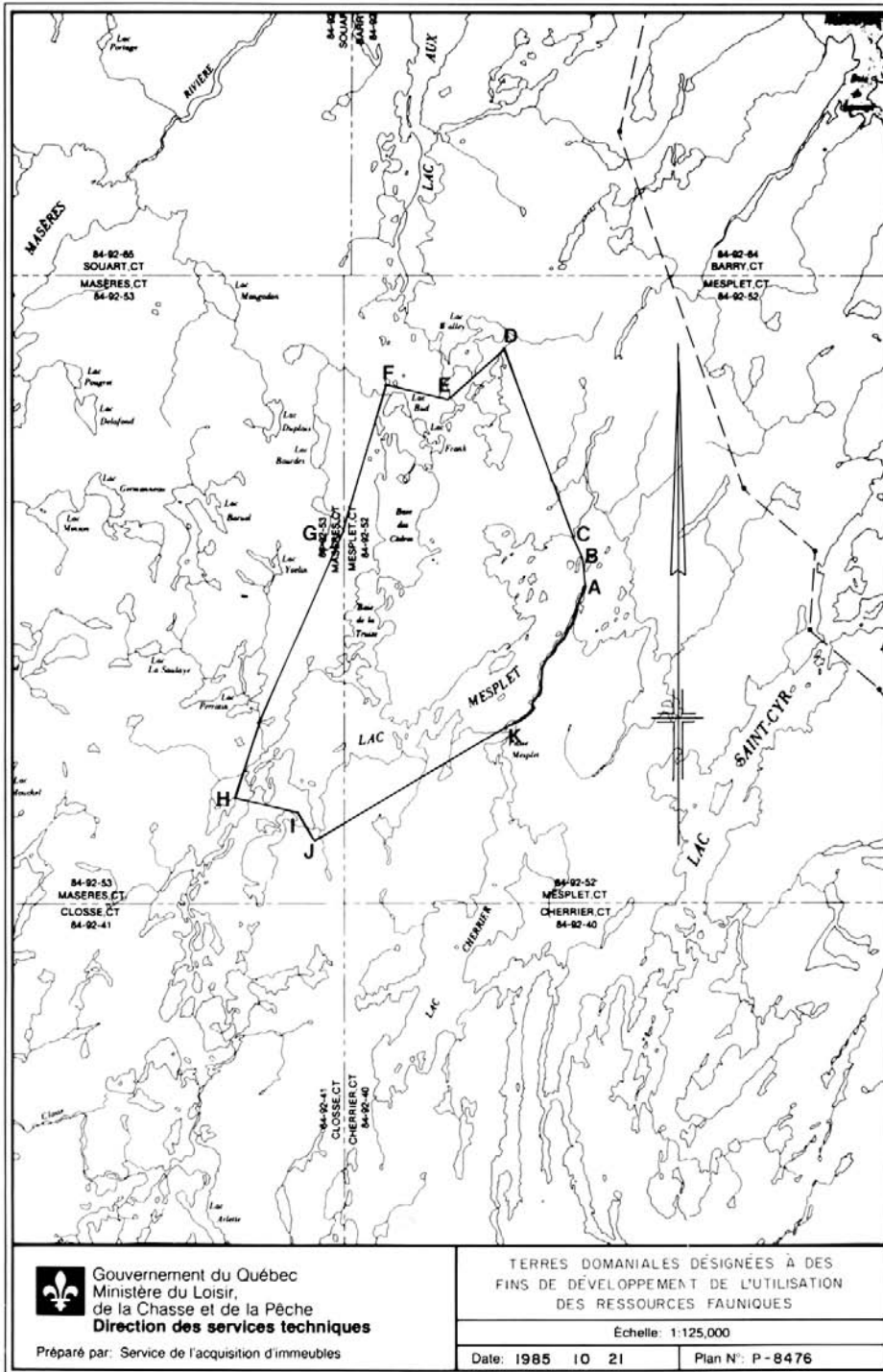
ANNEXE LXXXVII



ANNEXE LXXXVIII



ANNEXE XC



Gouvernement du Québec
Ministère du Loisir,
de la Chasse et de la Pêche
Direction des services techniques

Préparé par: Service de l'acquisition d'immeubles

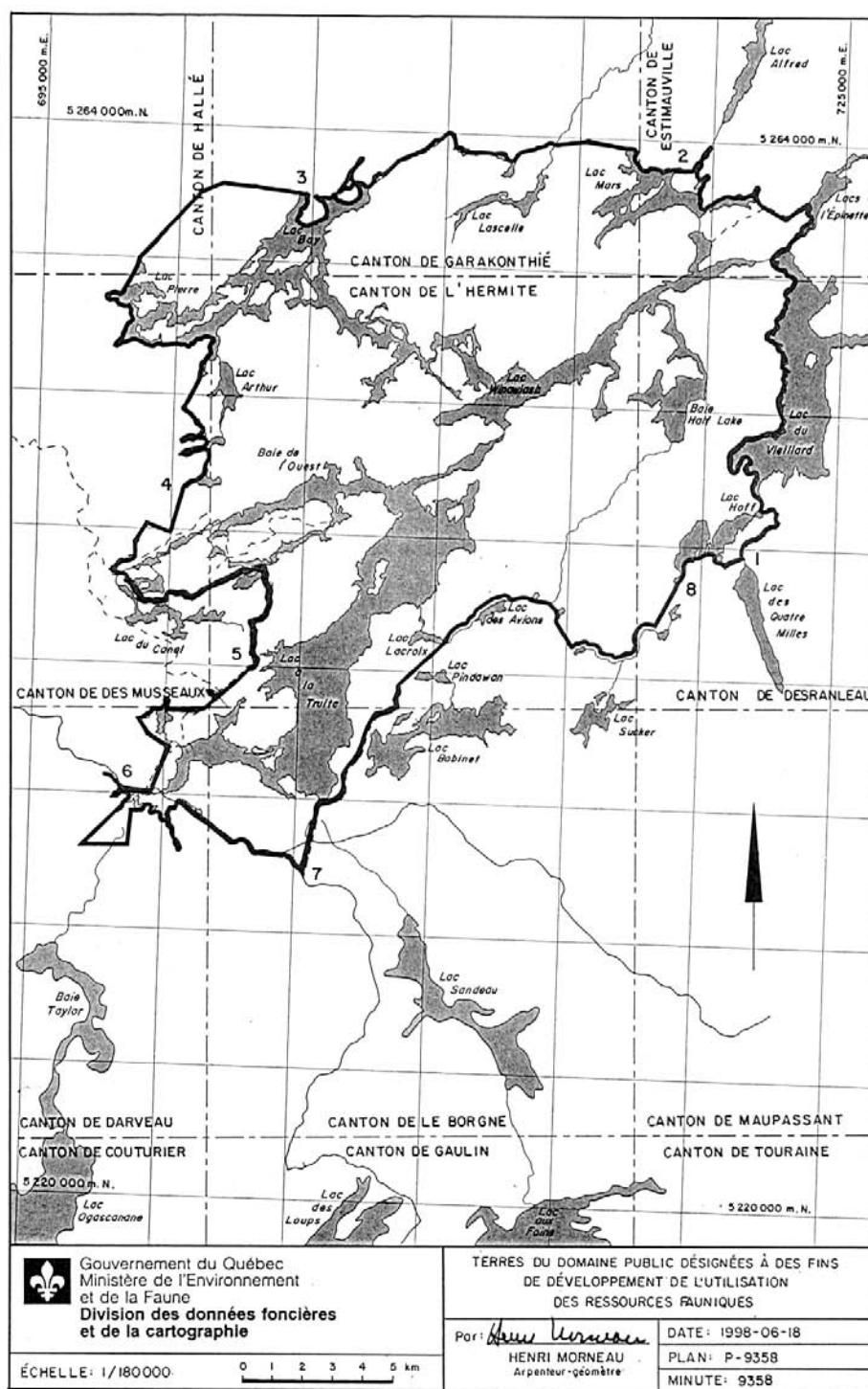
TERRES DOMANIALES DÉSIGNÉES À DES
FINS DE DÉVELOPPEMENT DE L'UTILISATION
DES RESSOURCES FAUNIQUES

Echelle: 1:125,000

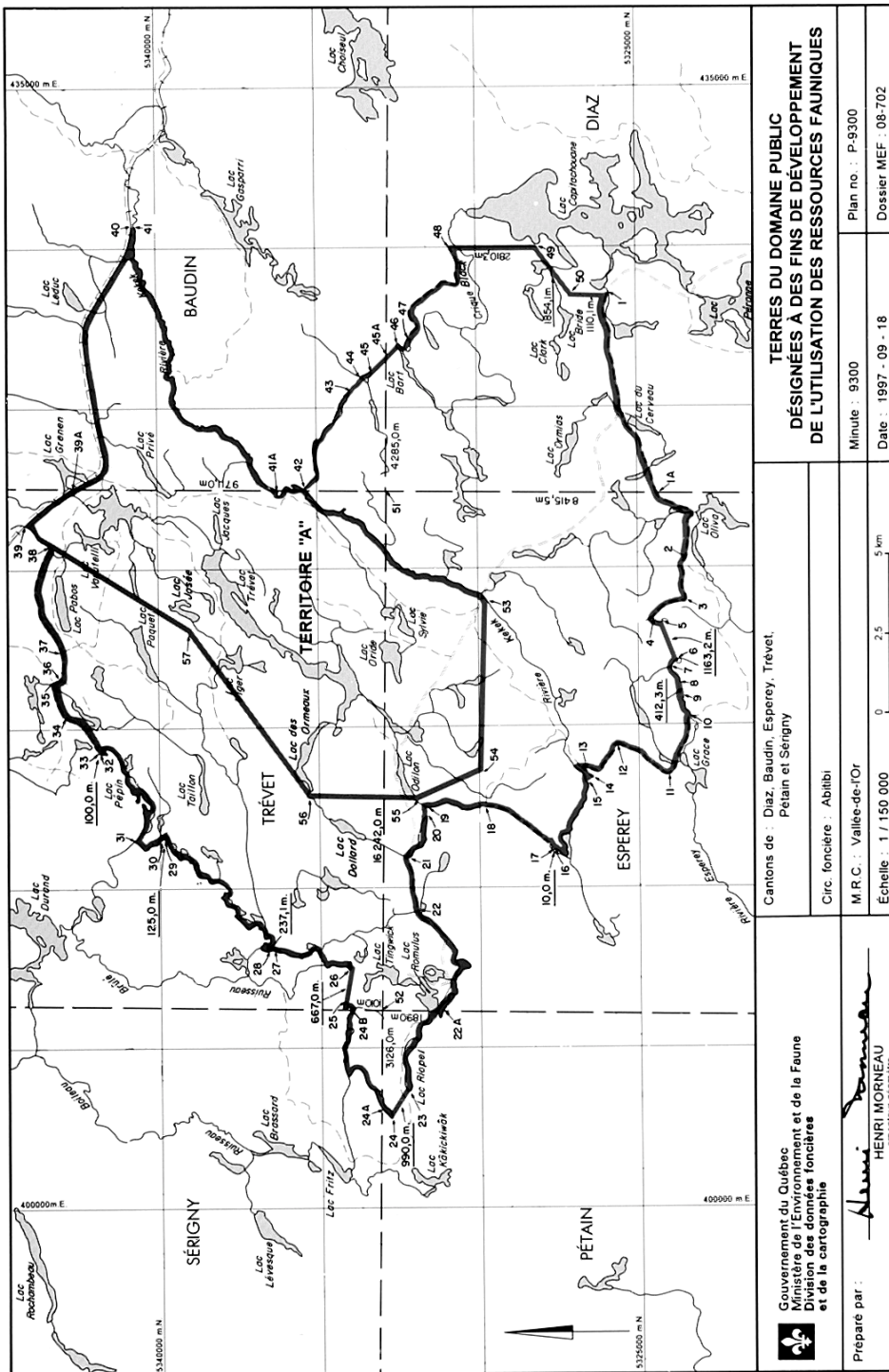
Date: 1985 10 21

Plan N°: P-8476

ANNEXE XCI

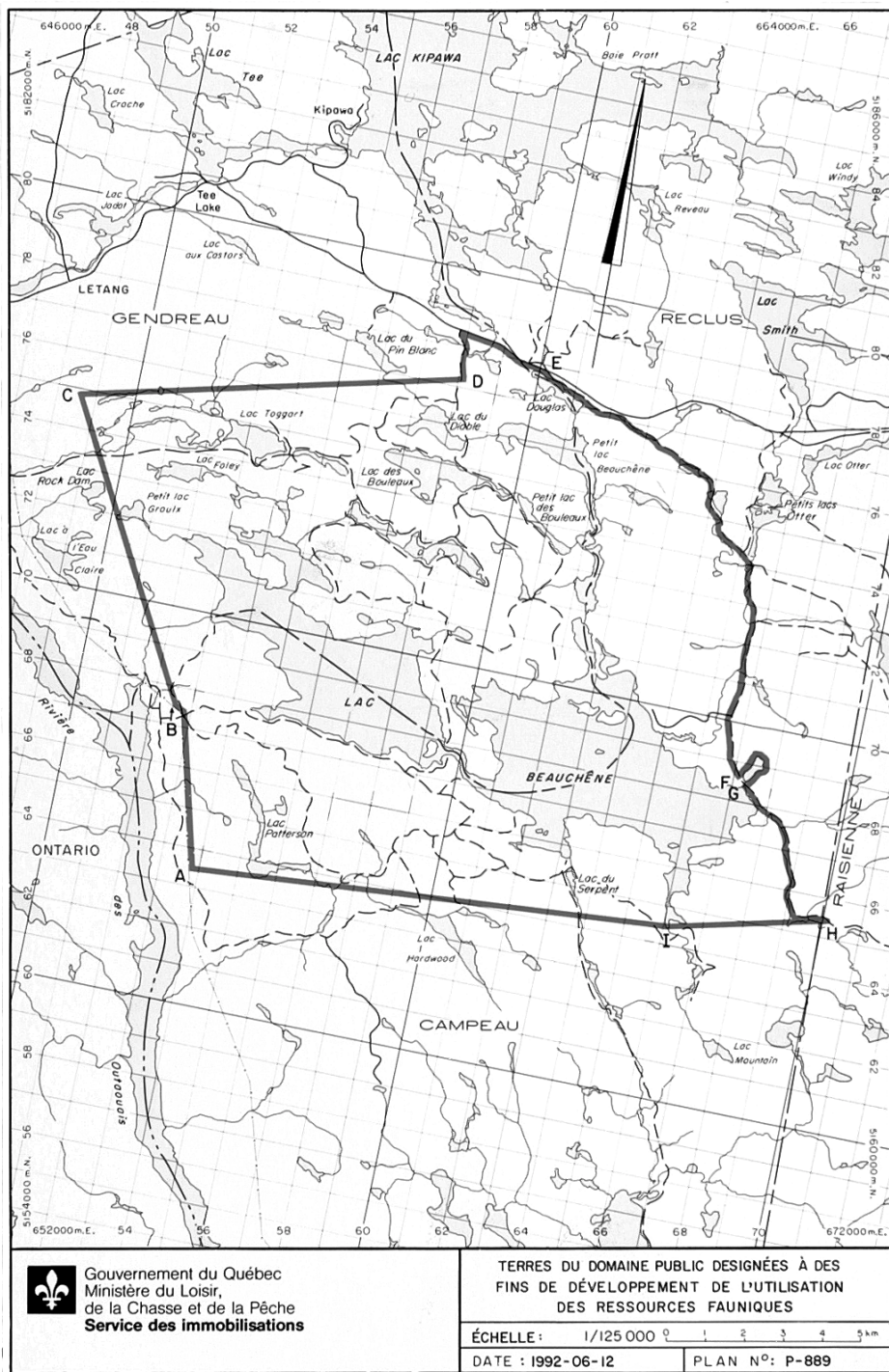


ANNEXE XCII

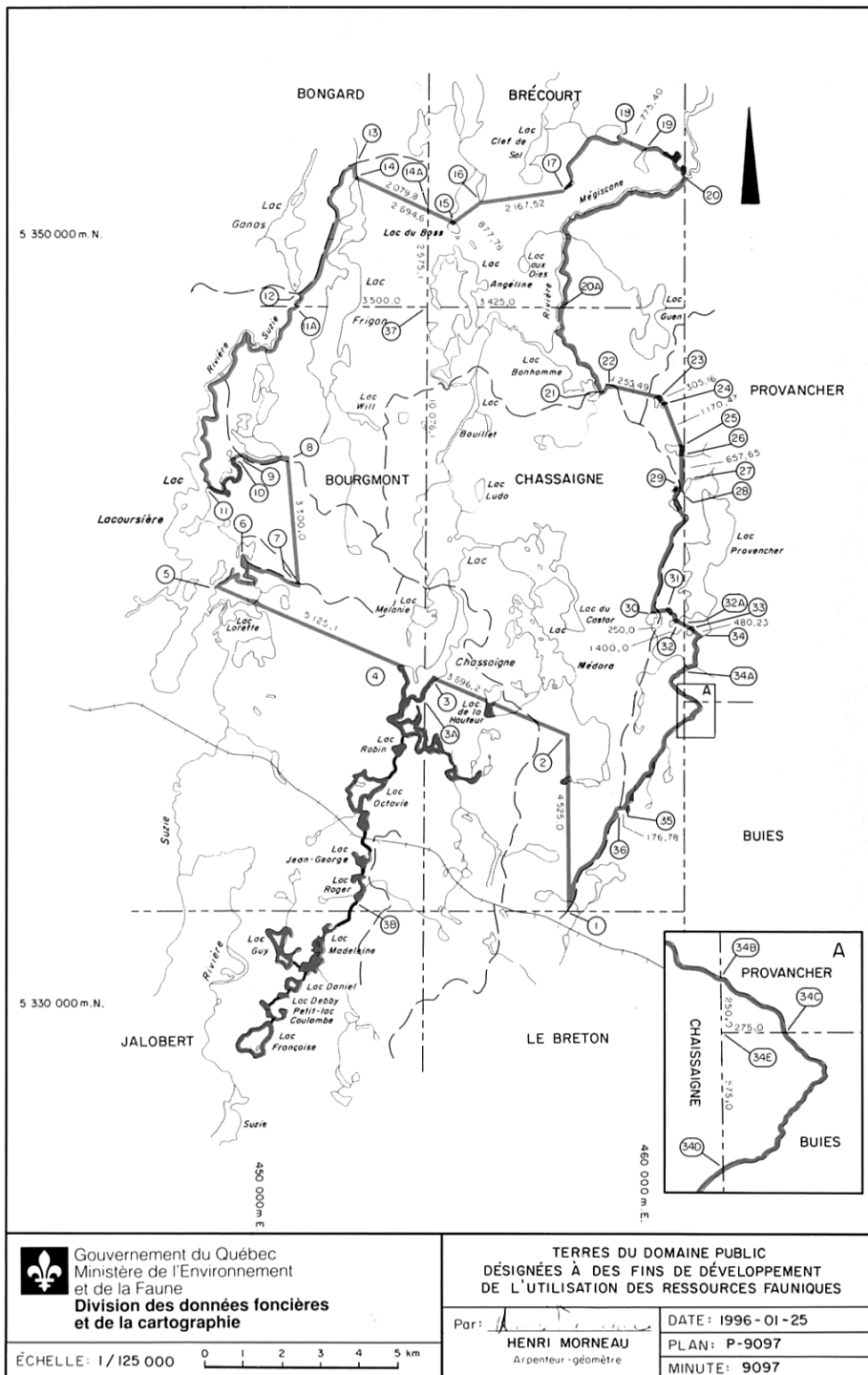


<p>Gouvernement du Québec Ministère de l'Environnement et de la Faune Division des données foncières et de la cartographie</p>	<p>Cantons de Diaz, Baudin, Esperey, Trévet, Pétain et Serigny</p>		<p>TERRIS DU DOMAINE PUBLIC DÉSIGNÉES À DES FINS DE DÉVELOPPEMENT DE L'UTILISATION DES RESSOURCES FAUNTIQUES</p>	
	<p>Circ. foncière : Abitibi</p>		<p>Minute : 9300 Date : 1997 - 09 - 18</p>	
<p>Préparé par : <i>Henri Morneau</i> HENRI MORNEAU inspecteur géomètre</p>		<p>M.R.C. : Vallée-de-l'Or</p>		<p>Plan no. : P-9300</p>
<p>Échelle : 1 / 150 000</p>		<p>0 2,5 5 km</p>		<p>Dossier MEF : 08-702</p>

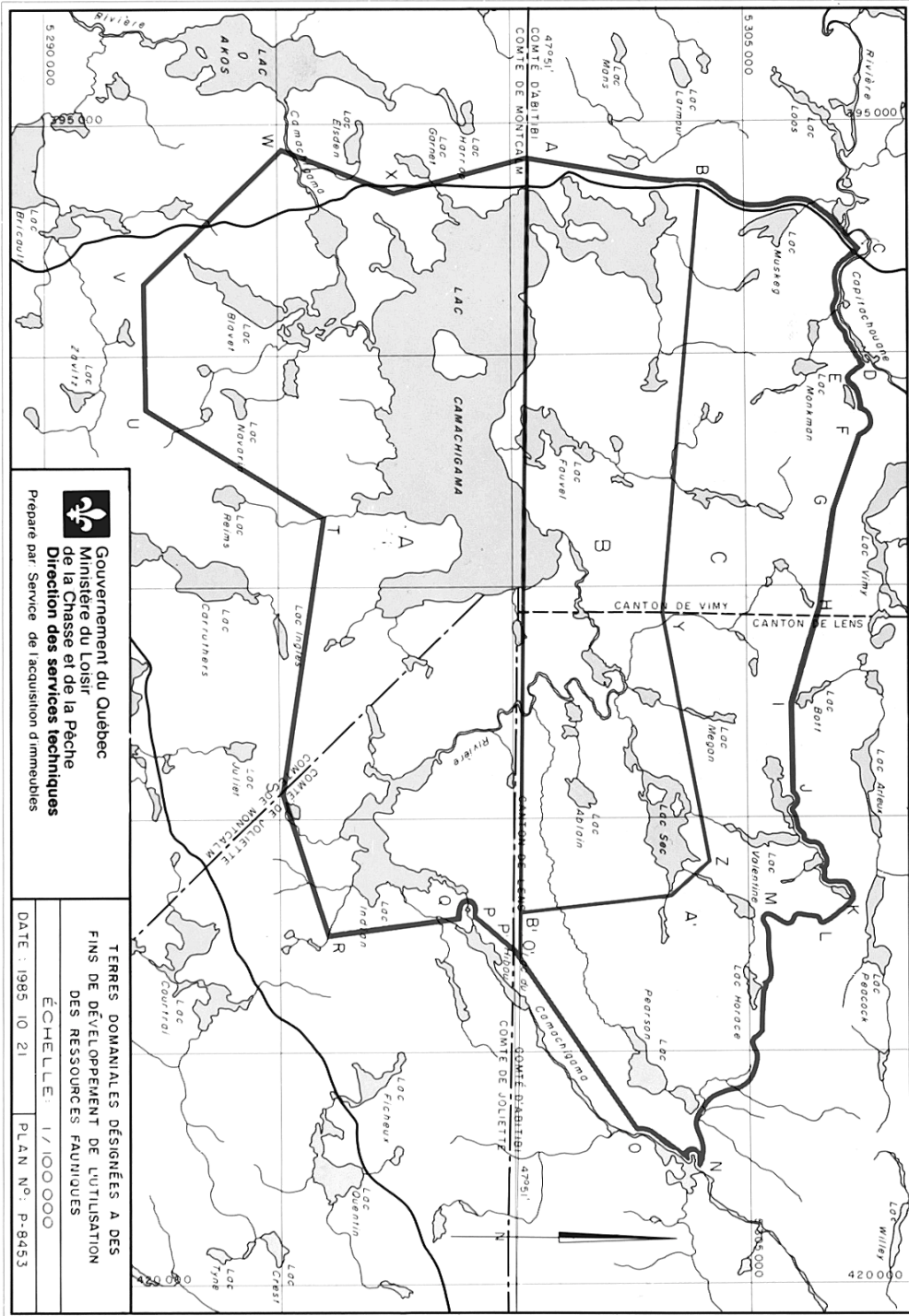
ANNEXE XCIII



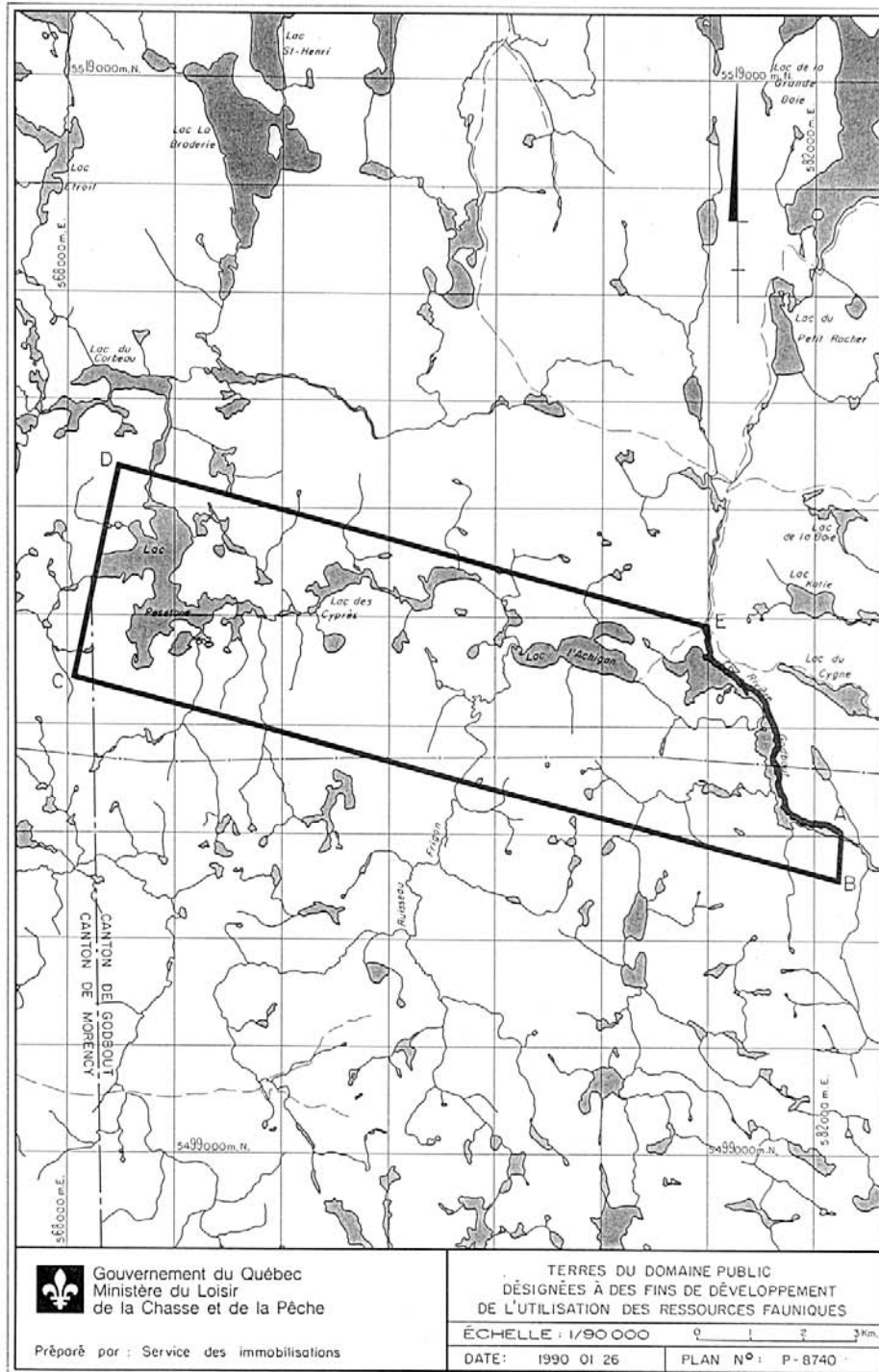
ANNEXE XCIV



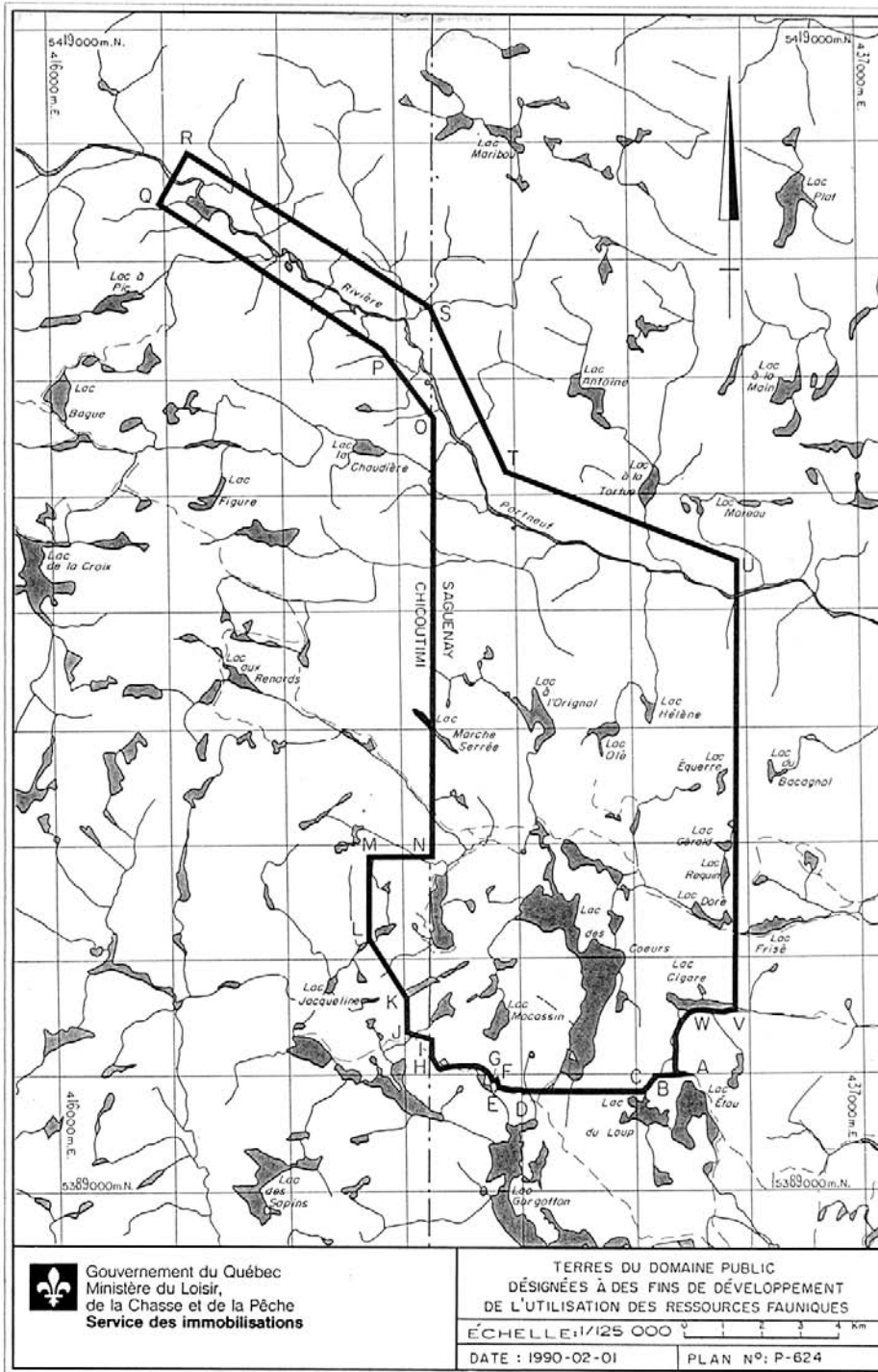
ANNEXE XCV



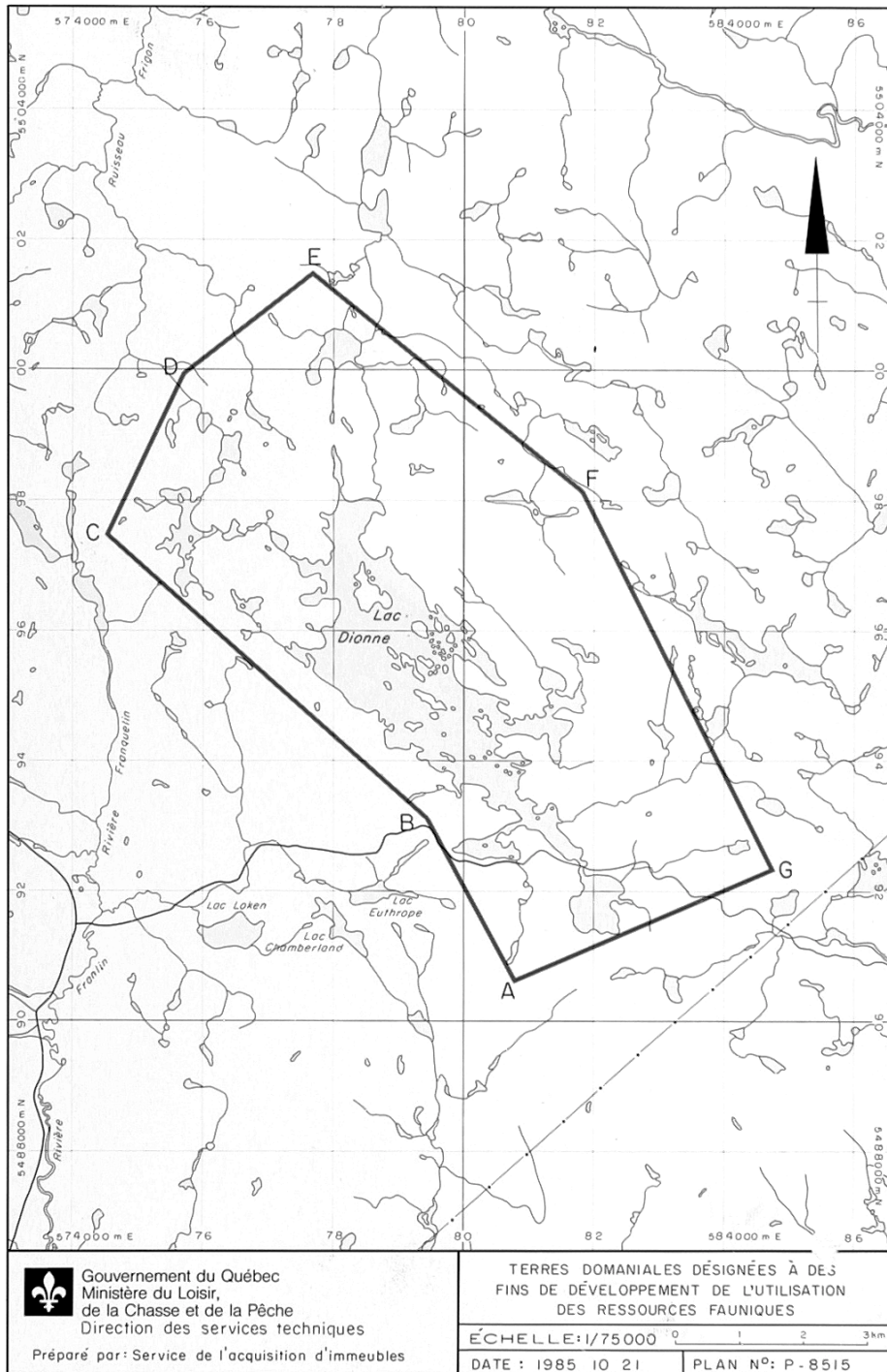
ANNEXE XCVII



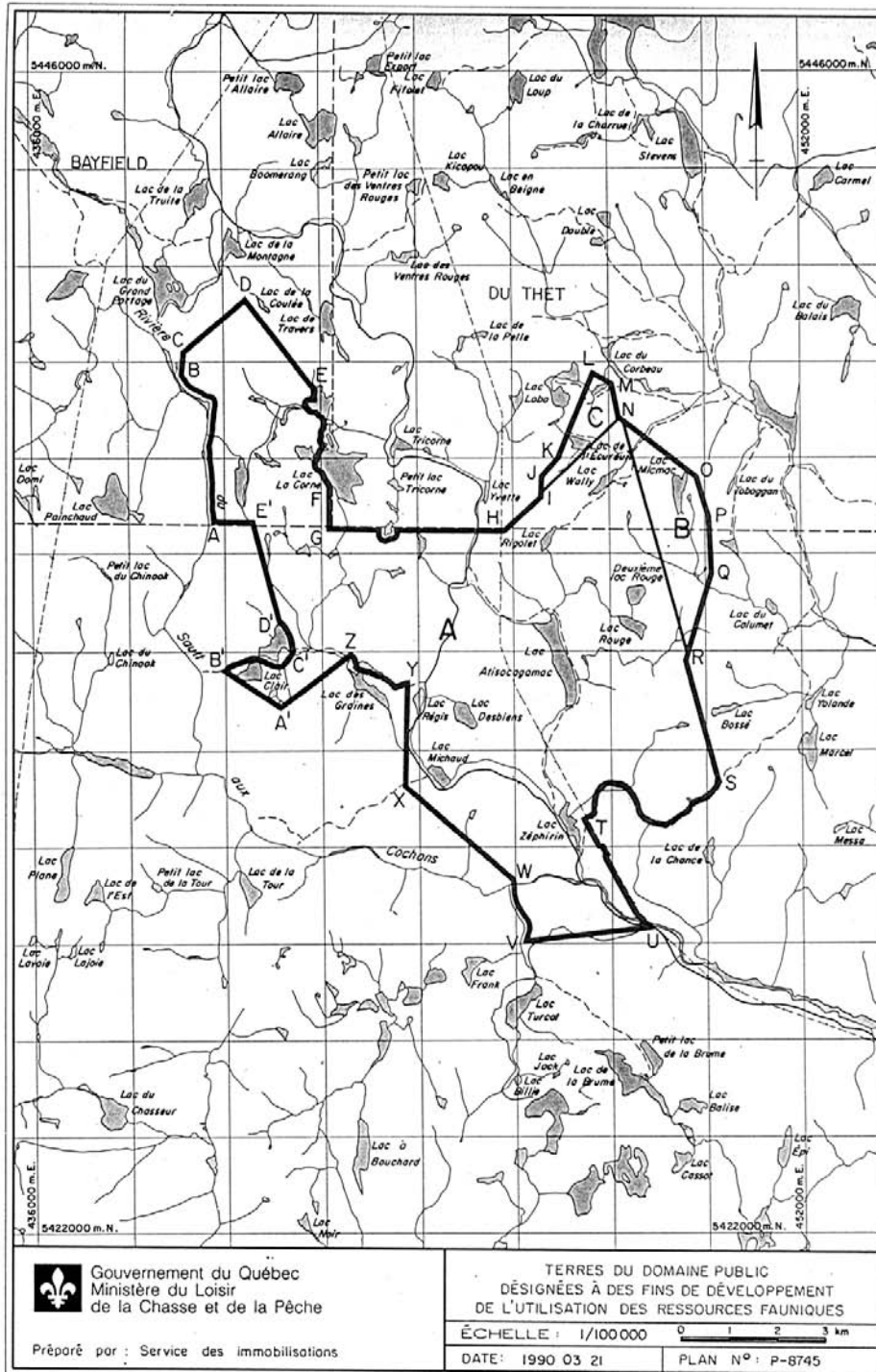
ANNEXE XCVIII



ANNEXE XCIX



ANNEXE C



Gouvernement du Québec
Ministère du Loisir
de la Chasse et de la Pêche

Préparé par : Service des immobilisations

TERRES DU DOMAINE PUBLIC
DÉSIGNÉES À DES FINS DE DÉVELOPPEMENT
DE L'UTILISATION DES RESSOURCES FAUNIQUES

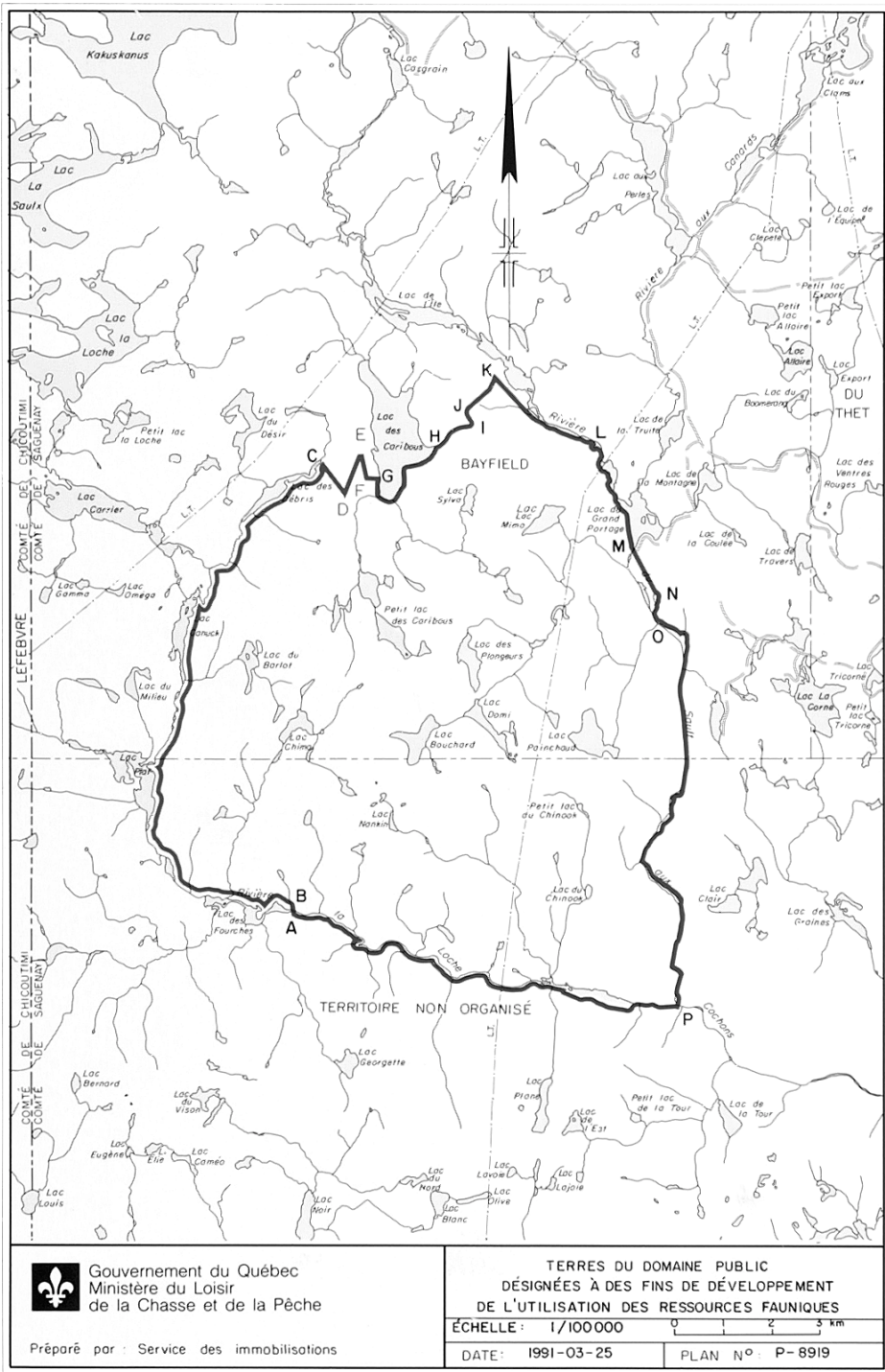
ÉCHELLE : 1/100 000

0 1 2 3 km

DATE : 1990 03 21

PLAN N° : P-8745

ANNEXE CI

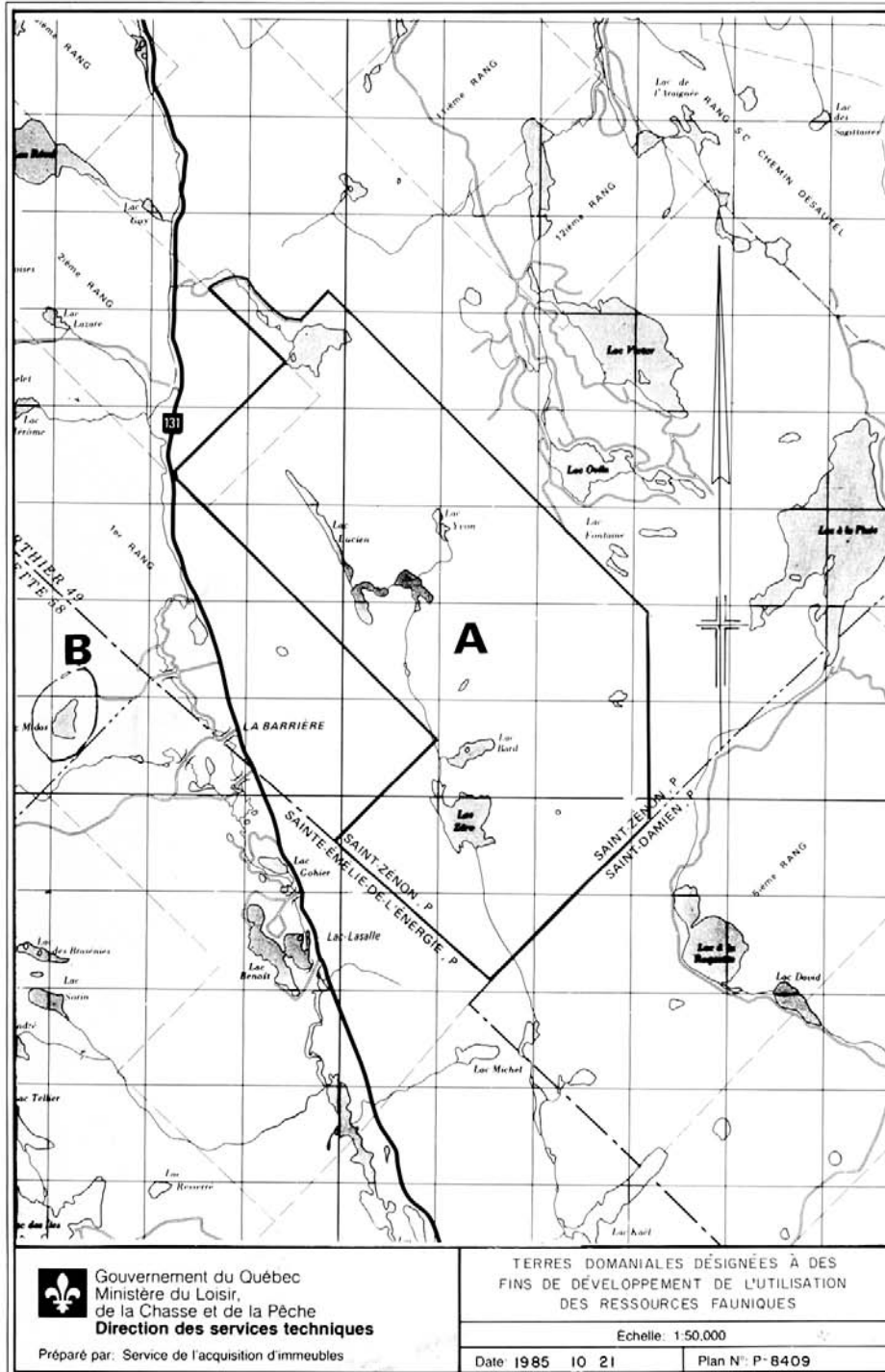


Gouvernement du Québec
Ministère du Loisir
de la Chasse et de la Pêche

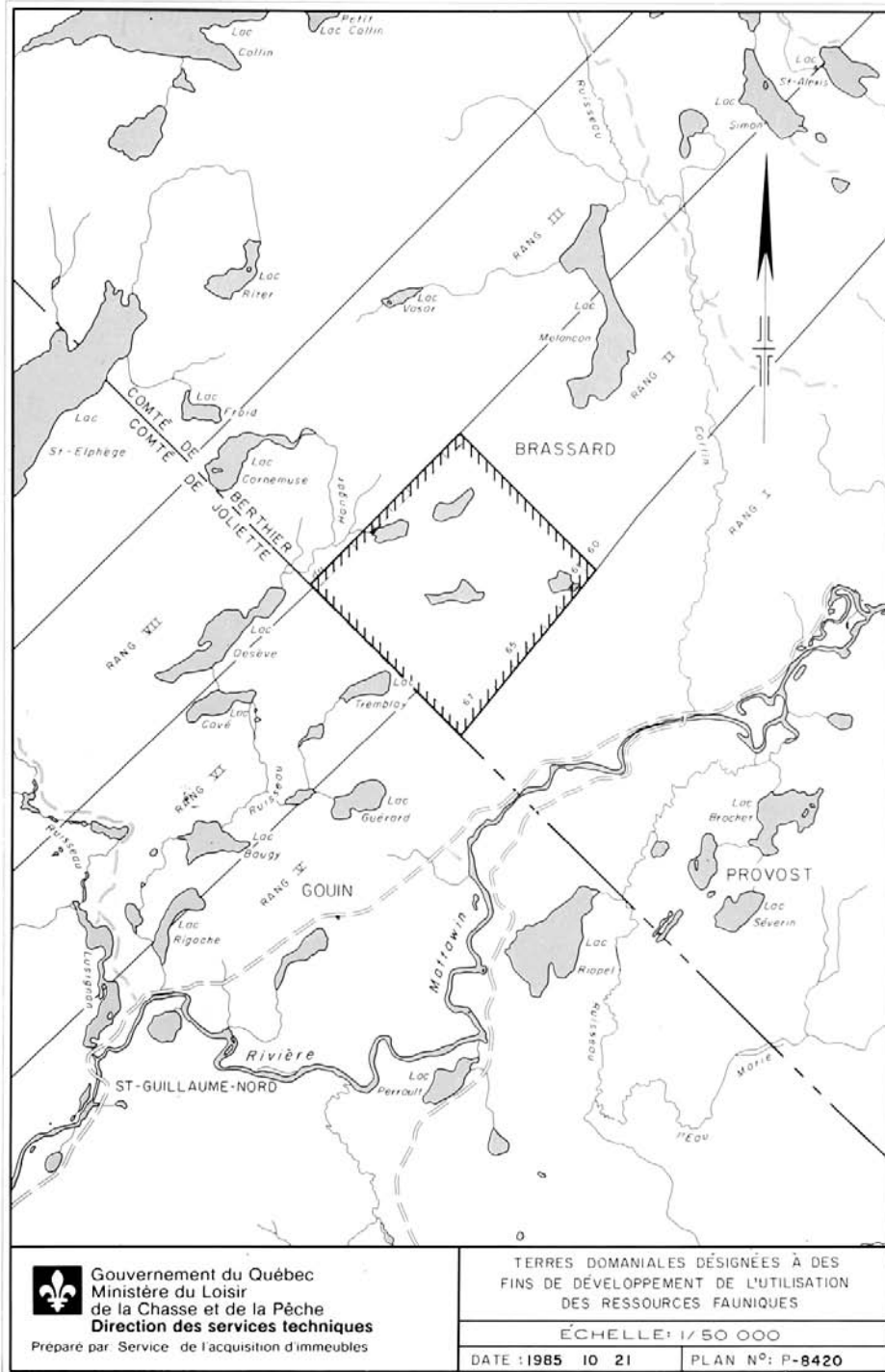
Préparé par : Service des immobilisations

TERRES DU DOMAINE PUBLIC
DÉSIGNÉES À DES FINS DE DÉVELOPPEMENT
DE L'UTILISATION DES RESSOURCES FAUNTIQUES
ÉCHELLE: 1/100000
DATE: 1991-03-25
PLAN N°: P-8919

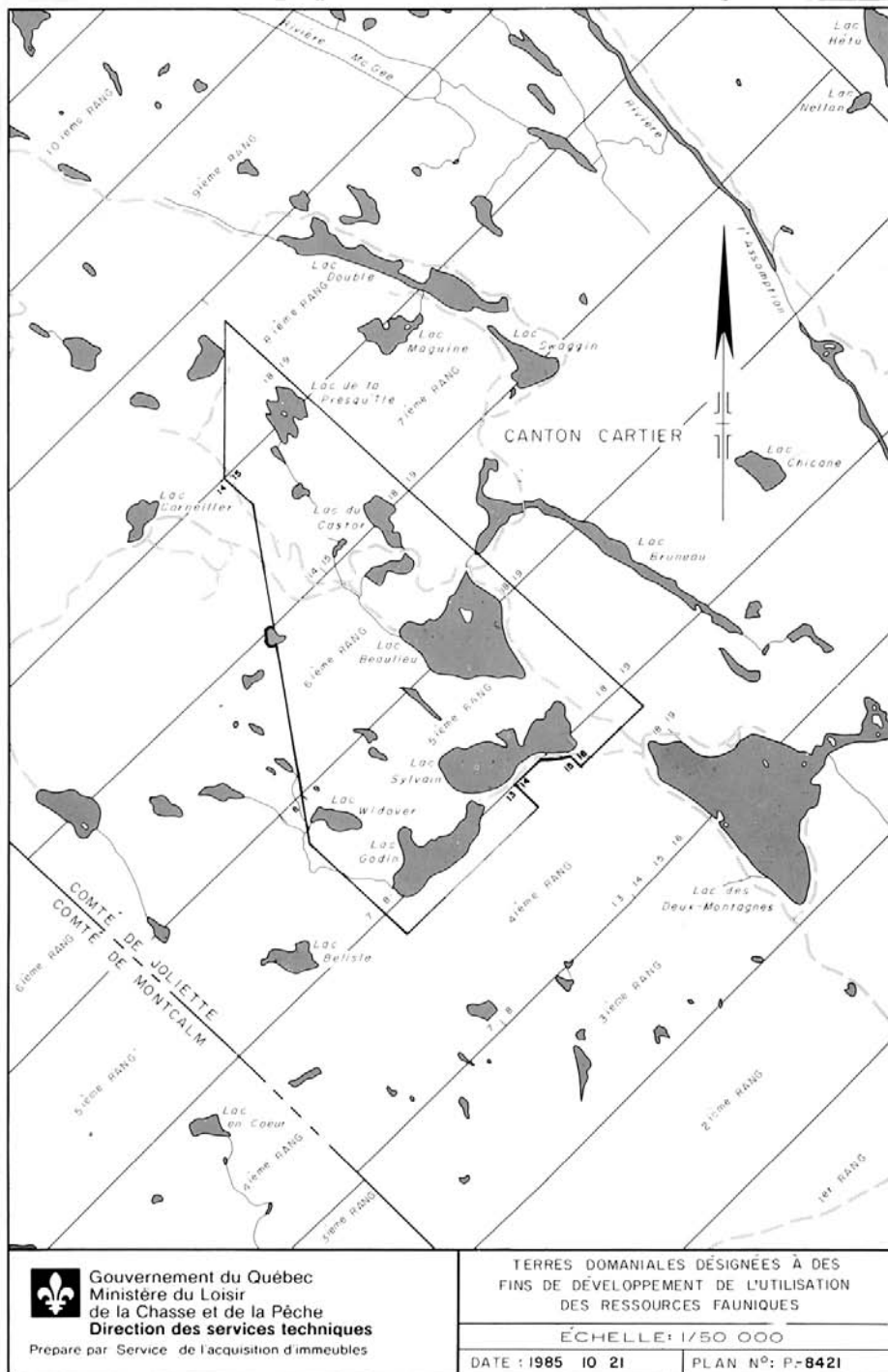
ANNEXE CII



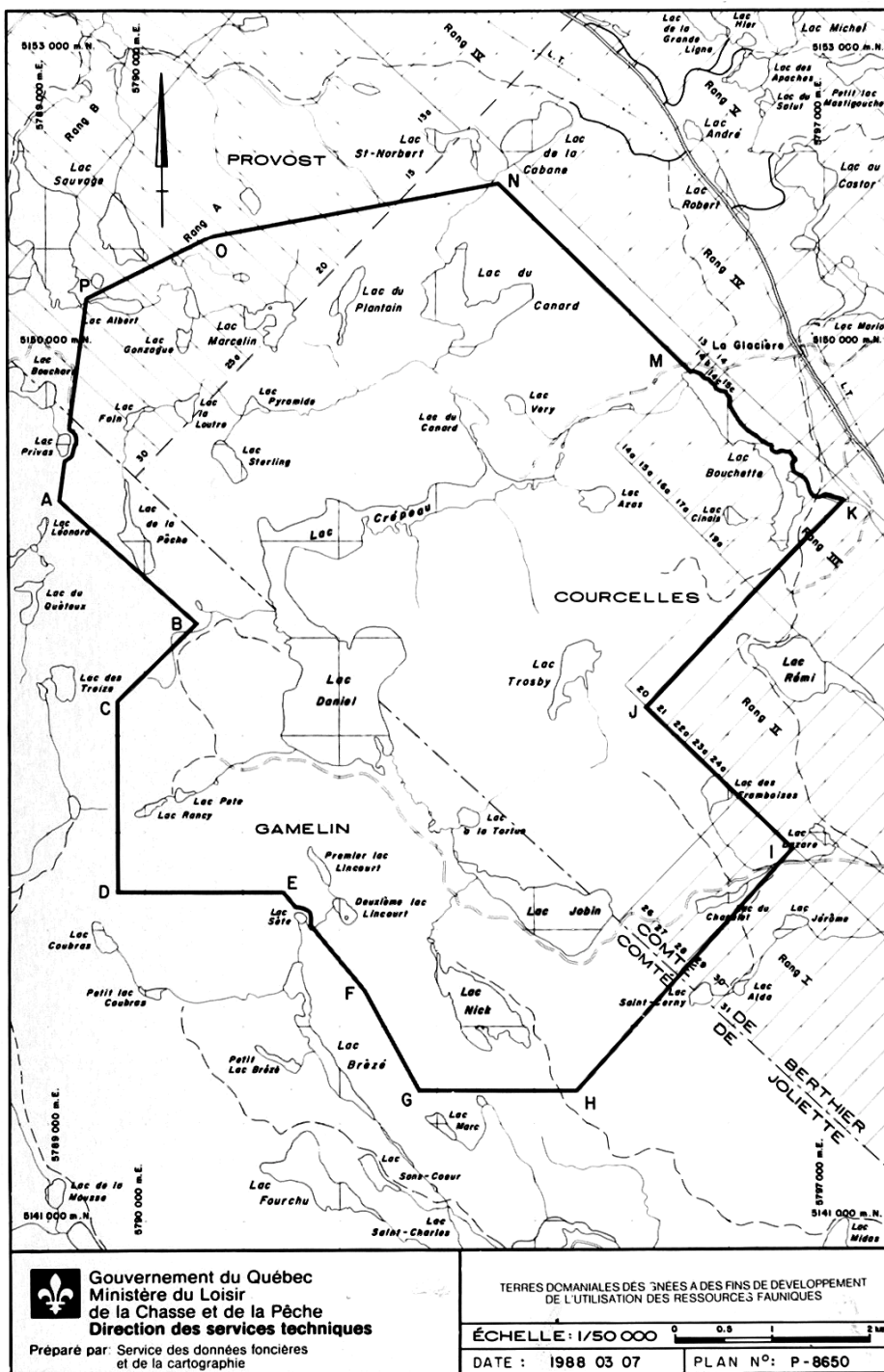
ANNEXE CV



ANNEXE CVI



ANNEXE CVII



Gouvernement du Québec
 Ministère du Loisir
 de la Chasse et de la Pêche
 Direction des services techniques

Préparé par: Service des données foncières
 et de la cartographie

TERRES DOMANIALES DES ZONES A DES FINS DE DEVELOPPEMENT
 DE L'UTILISATION DES RESSOURCES FAUNTIQUES

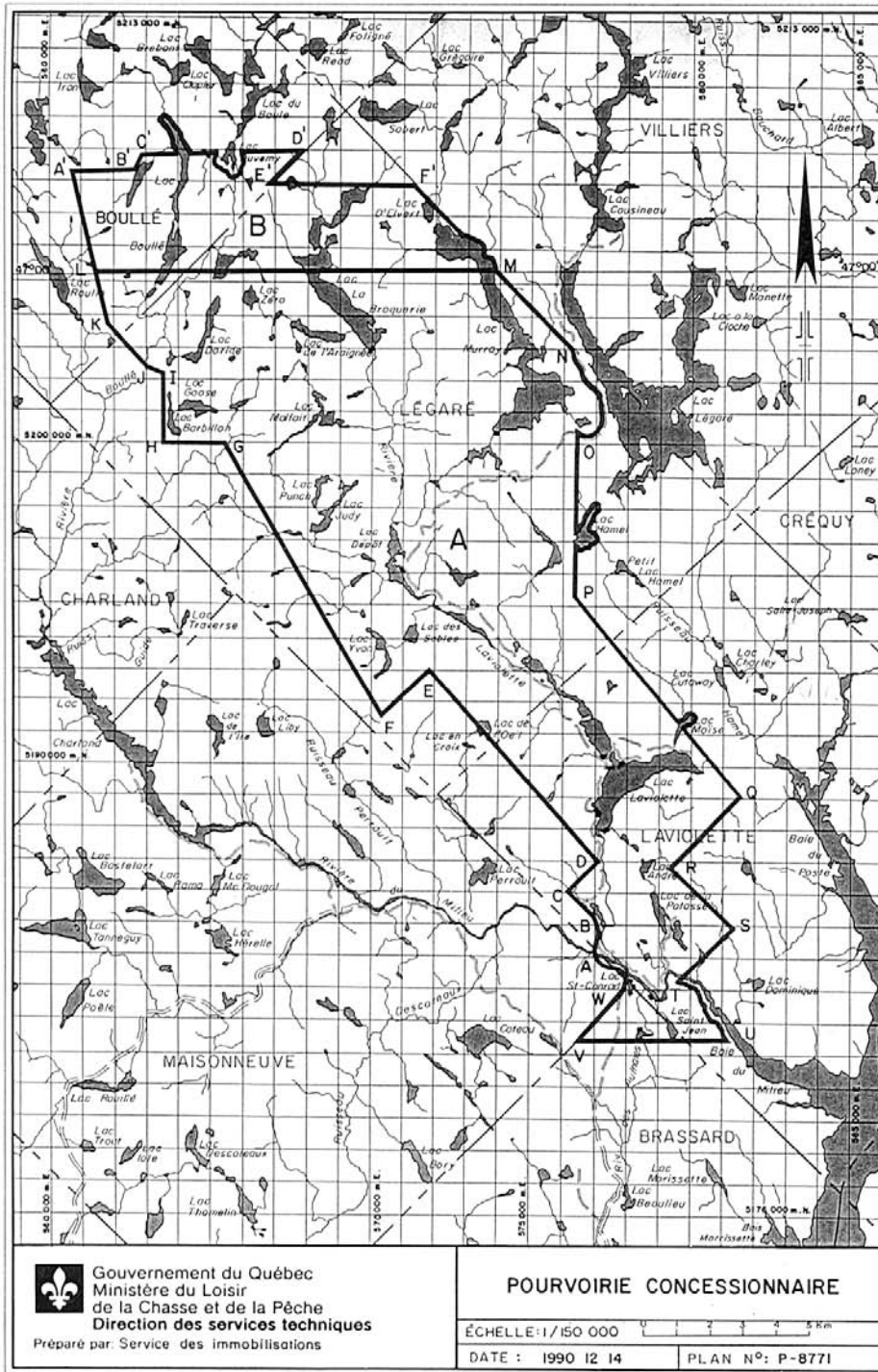
ÉCHELLE: 1/50 000

0 0.5 1 2 km

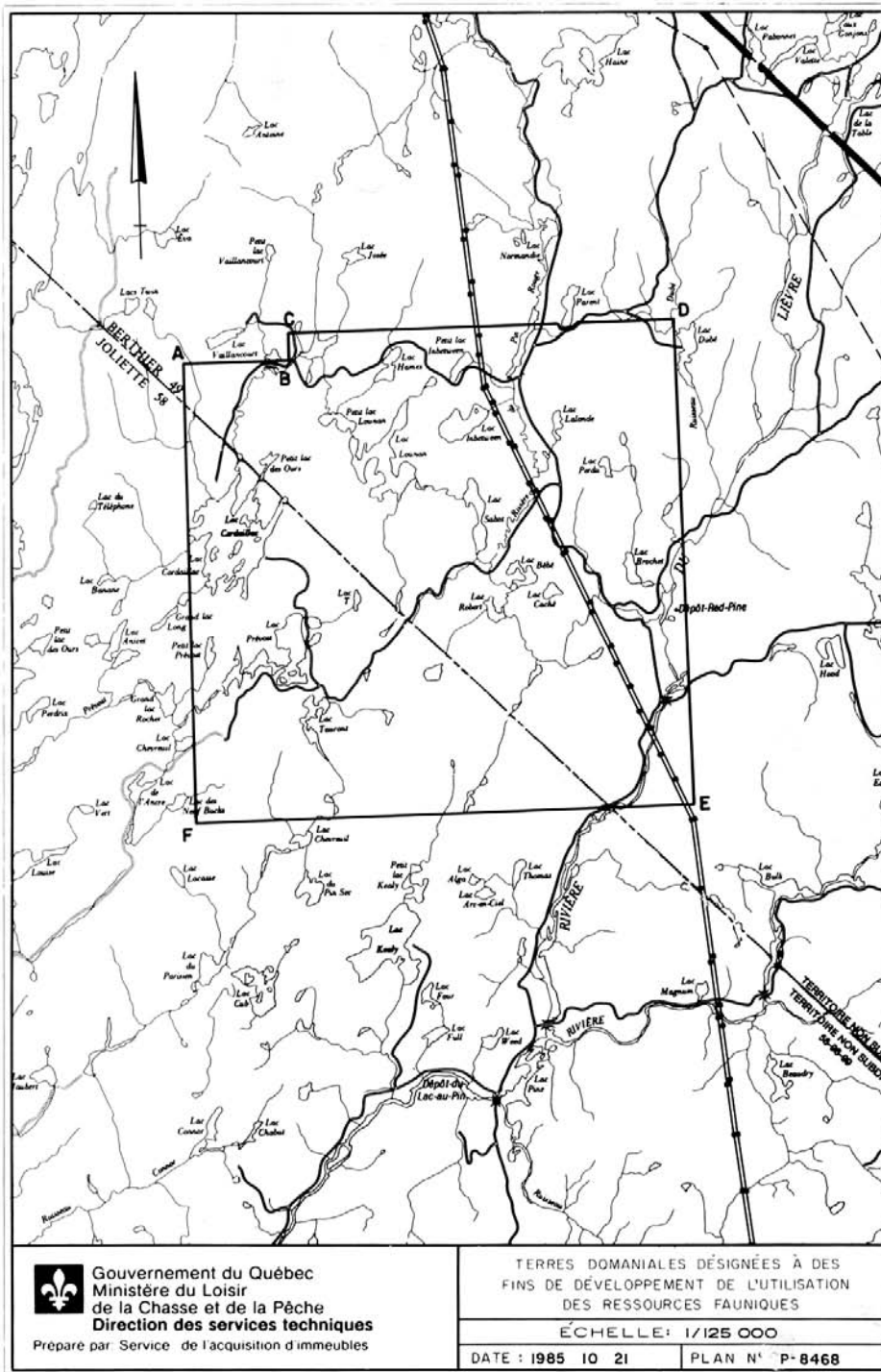
DATE: 1988 03 07

PLAN N°: P-8650

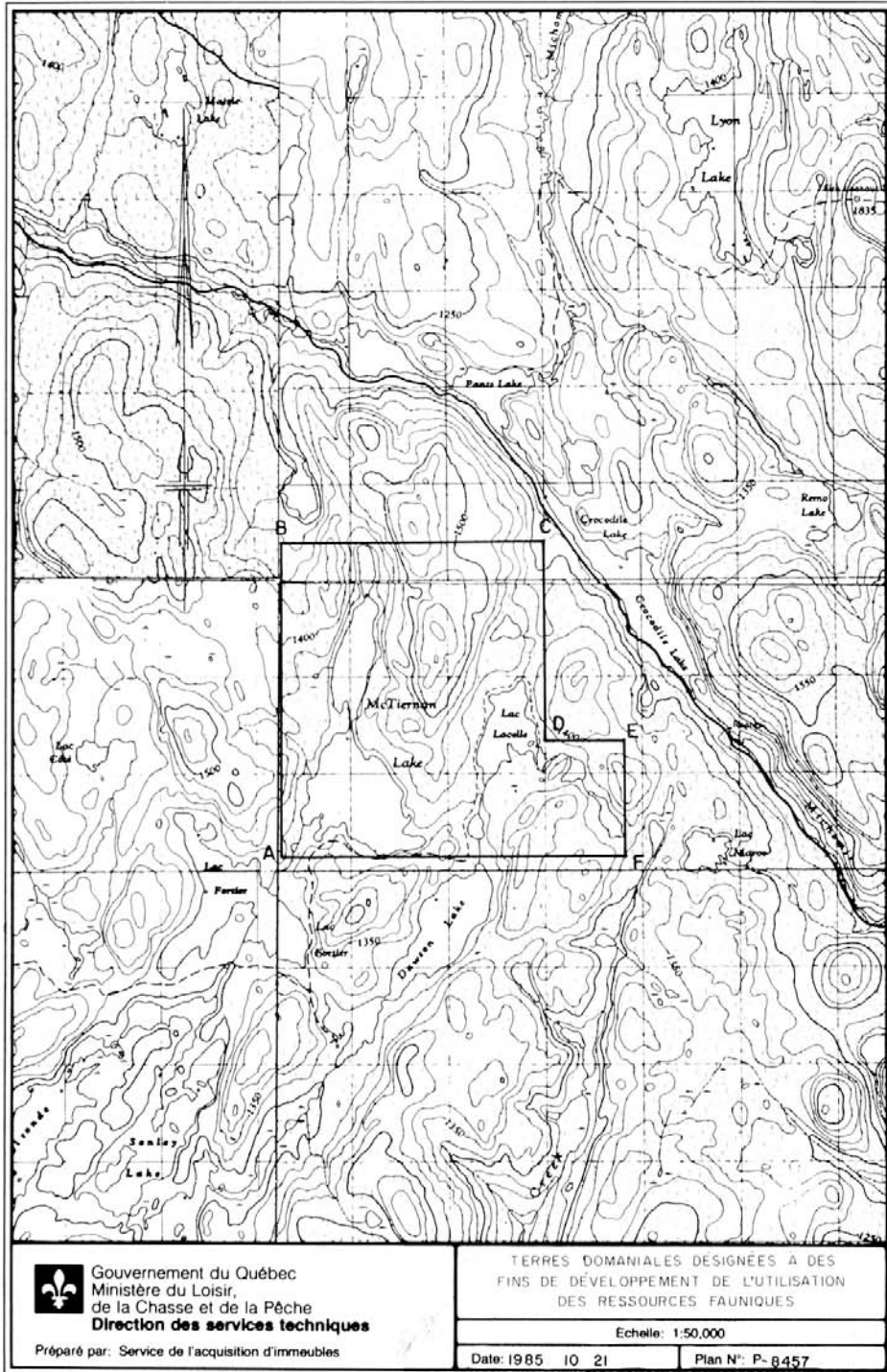
ANNEXE CVIII



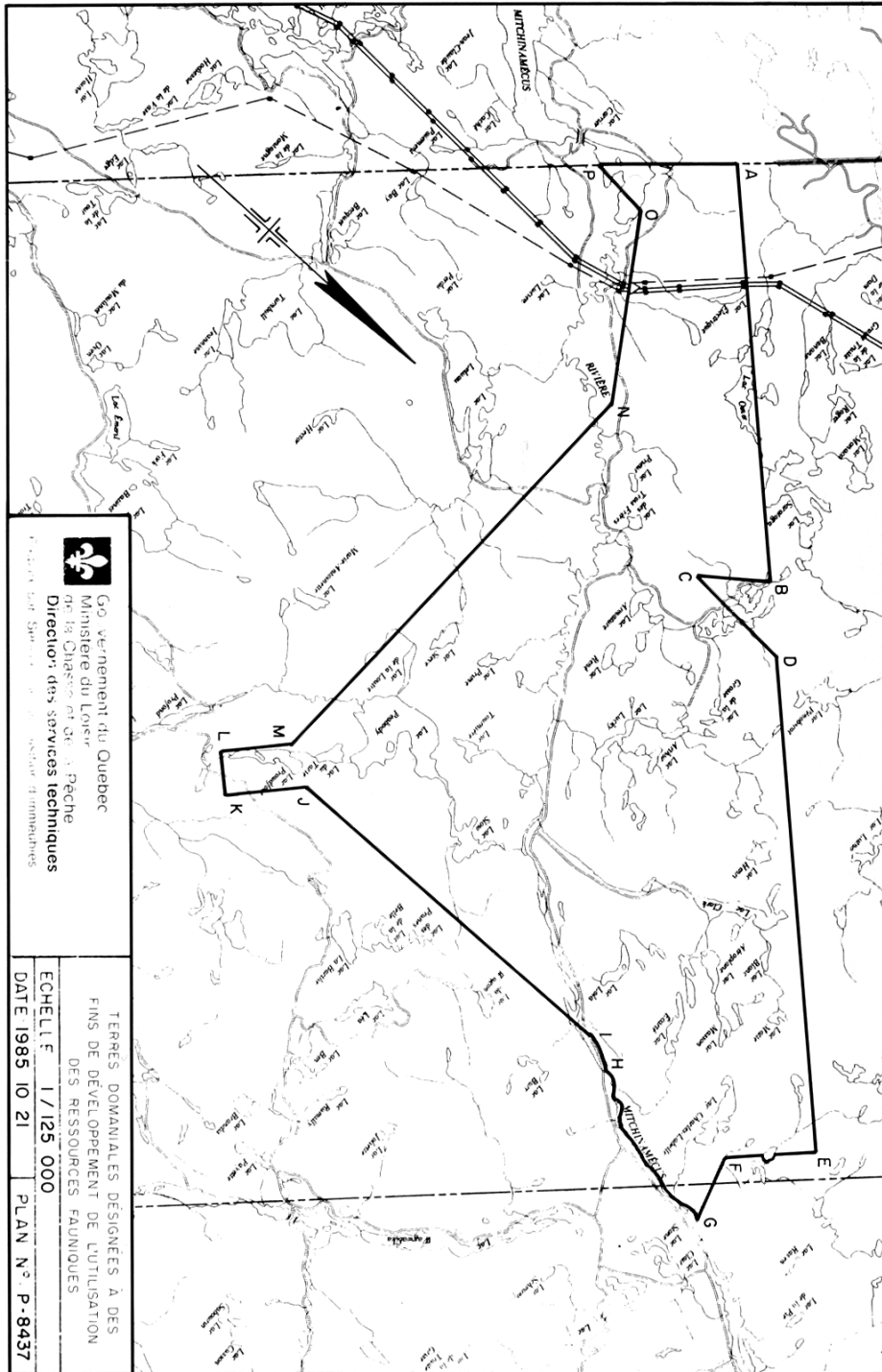
ANNEXE CXI



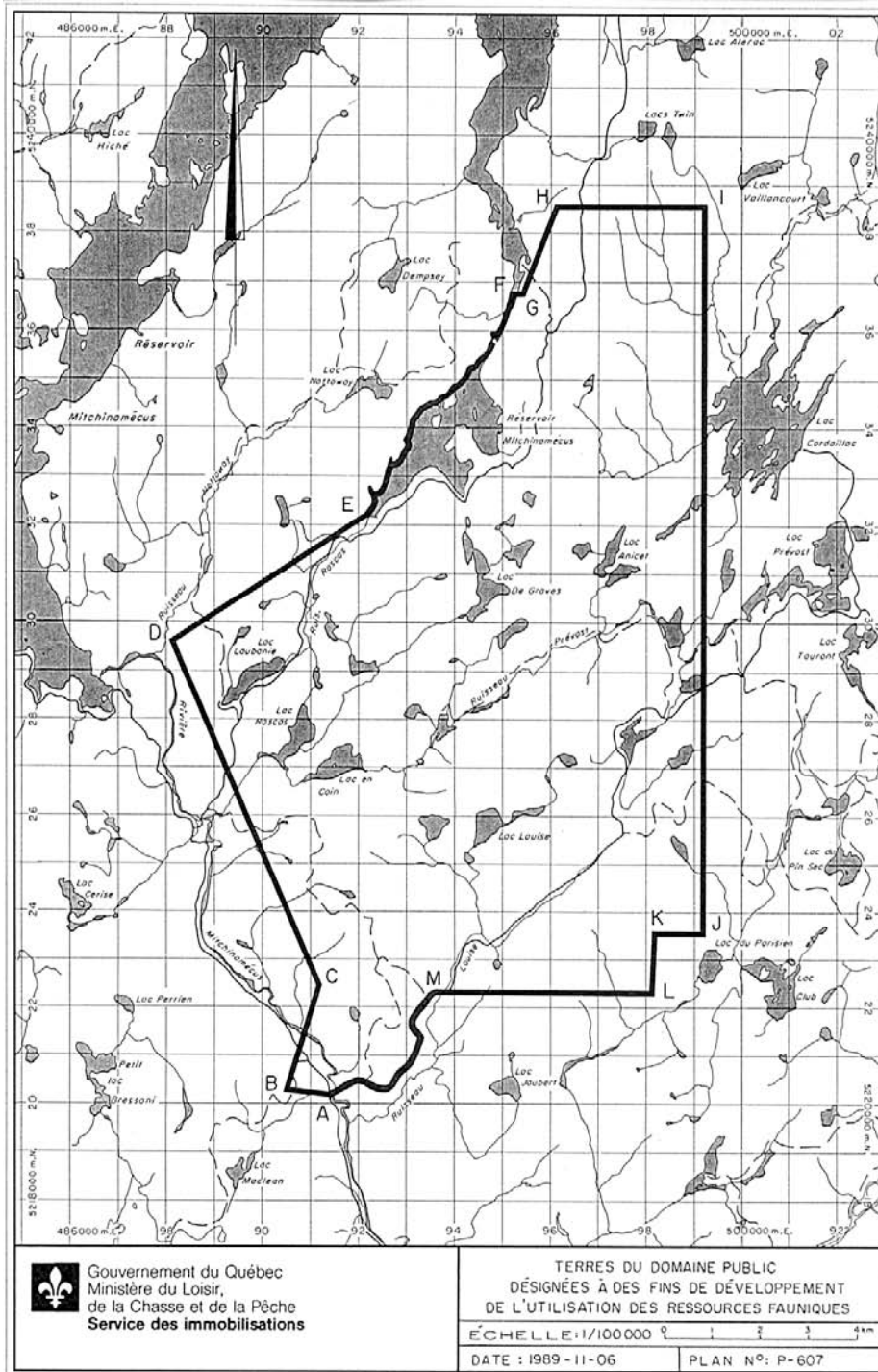
ANNEXE CXII



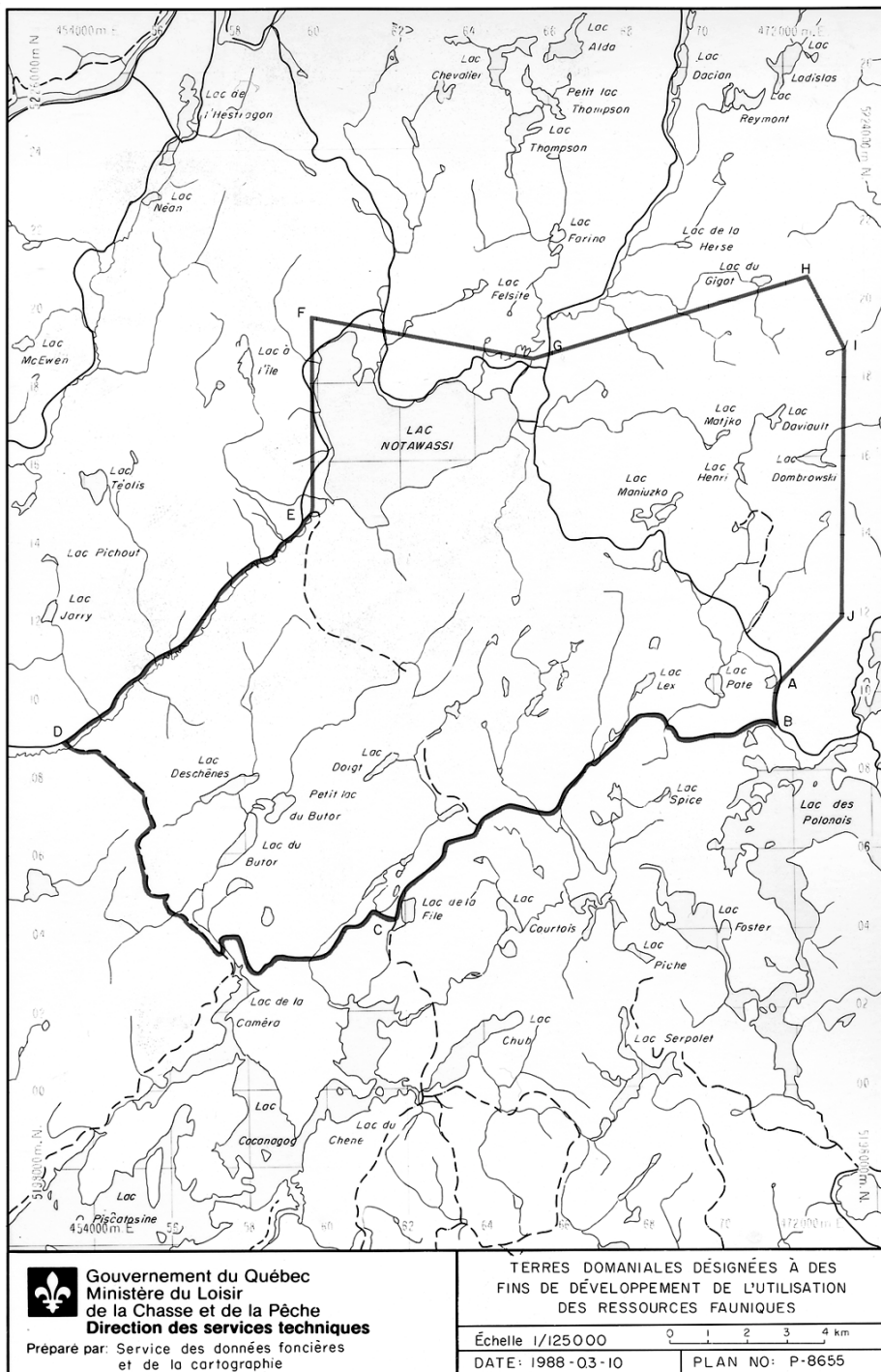
ANNEXE CXIII



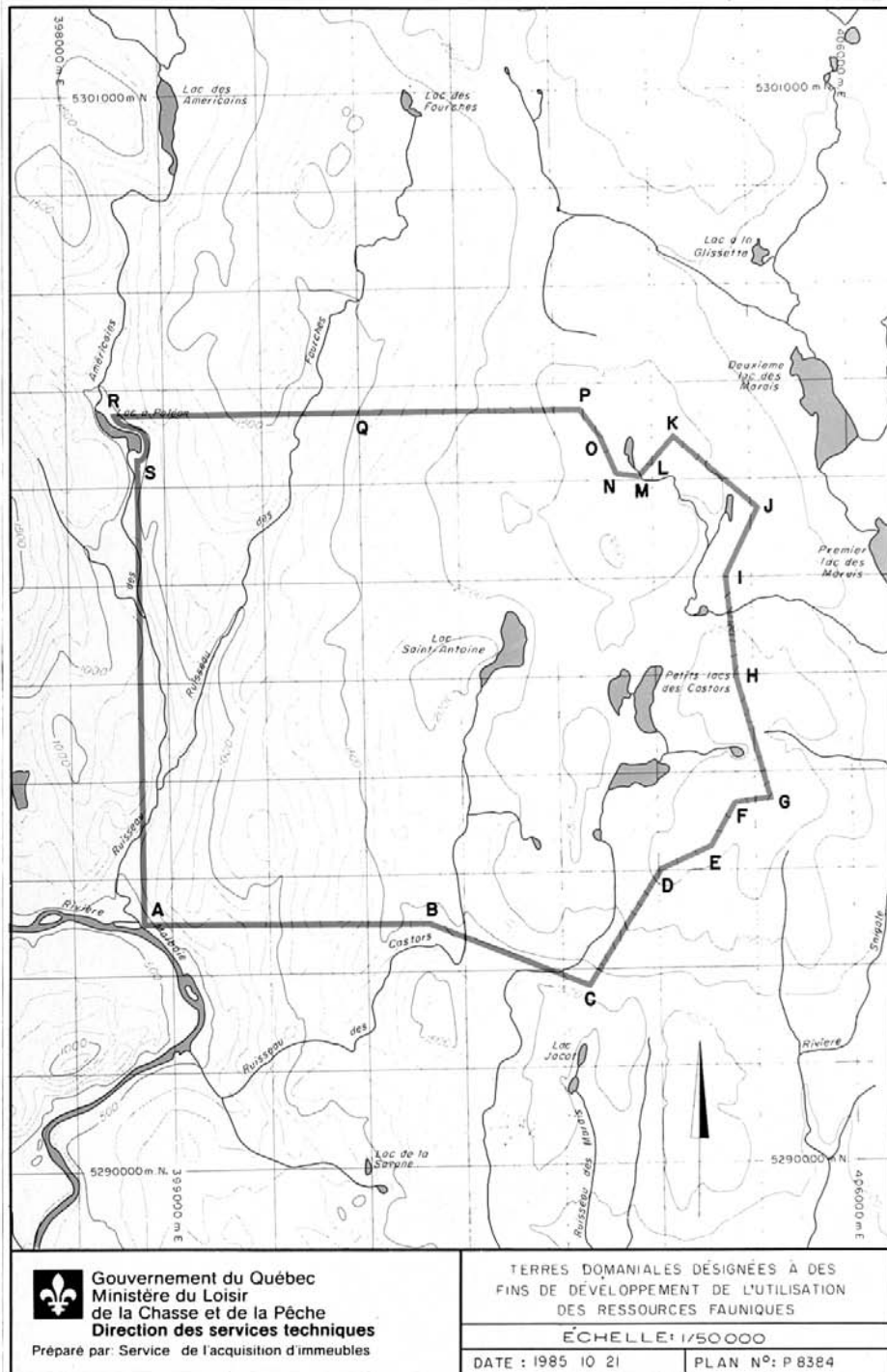
ANNEXE CXV



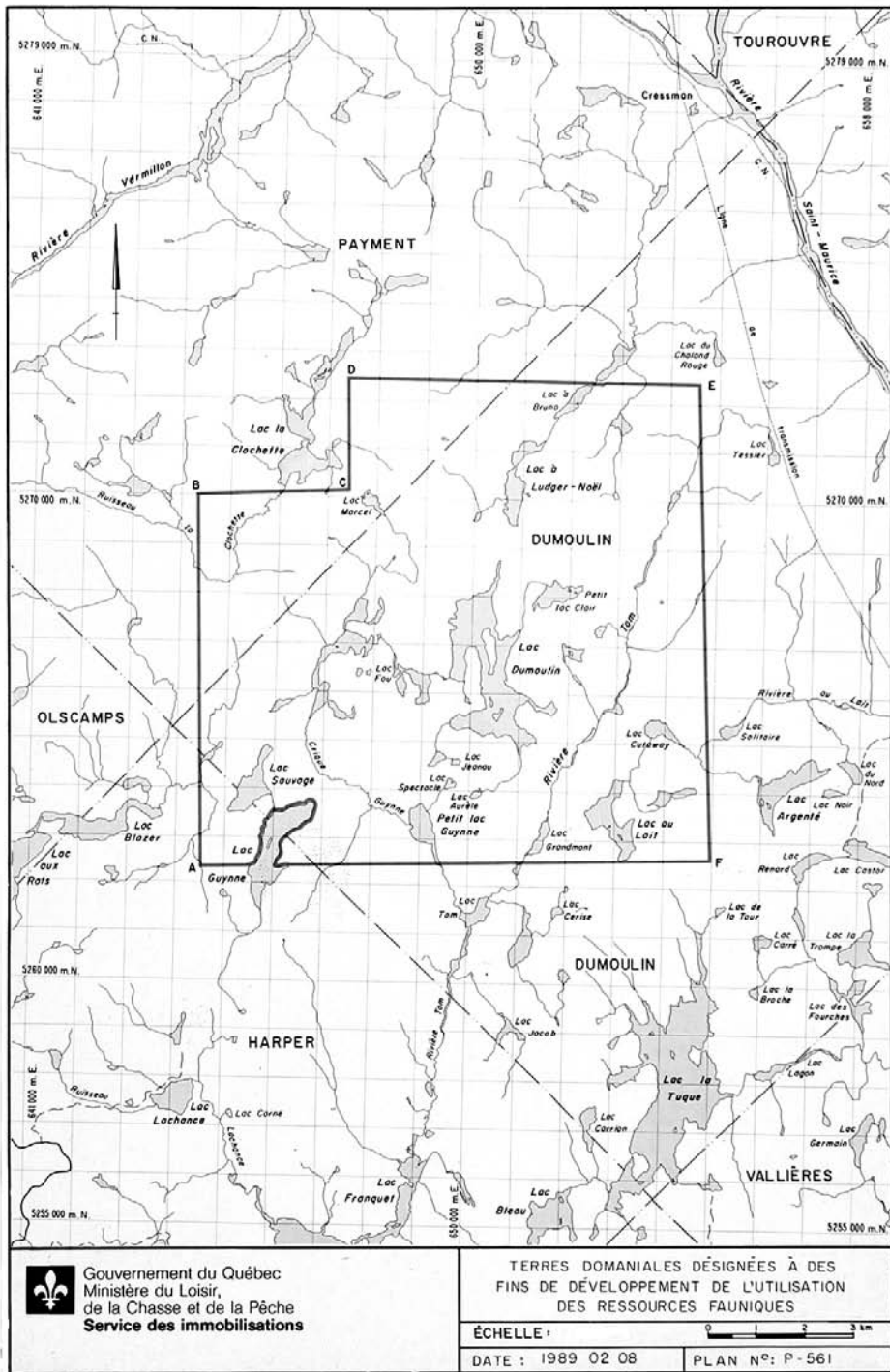
ANNEXE CXVII



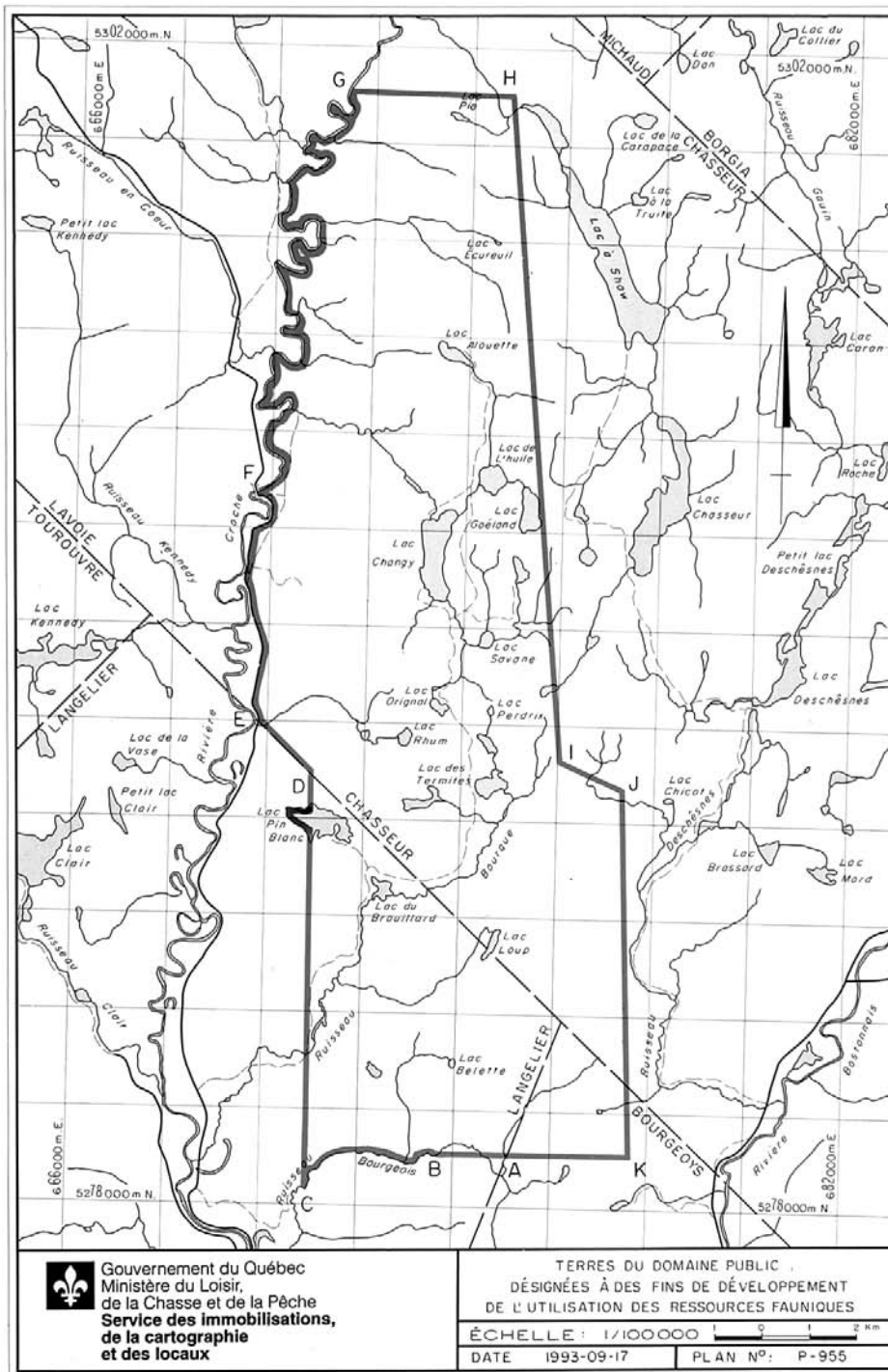
ANNEXE CXVIII



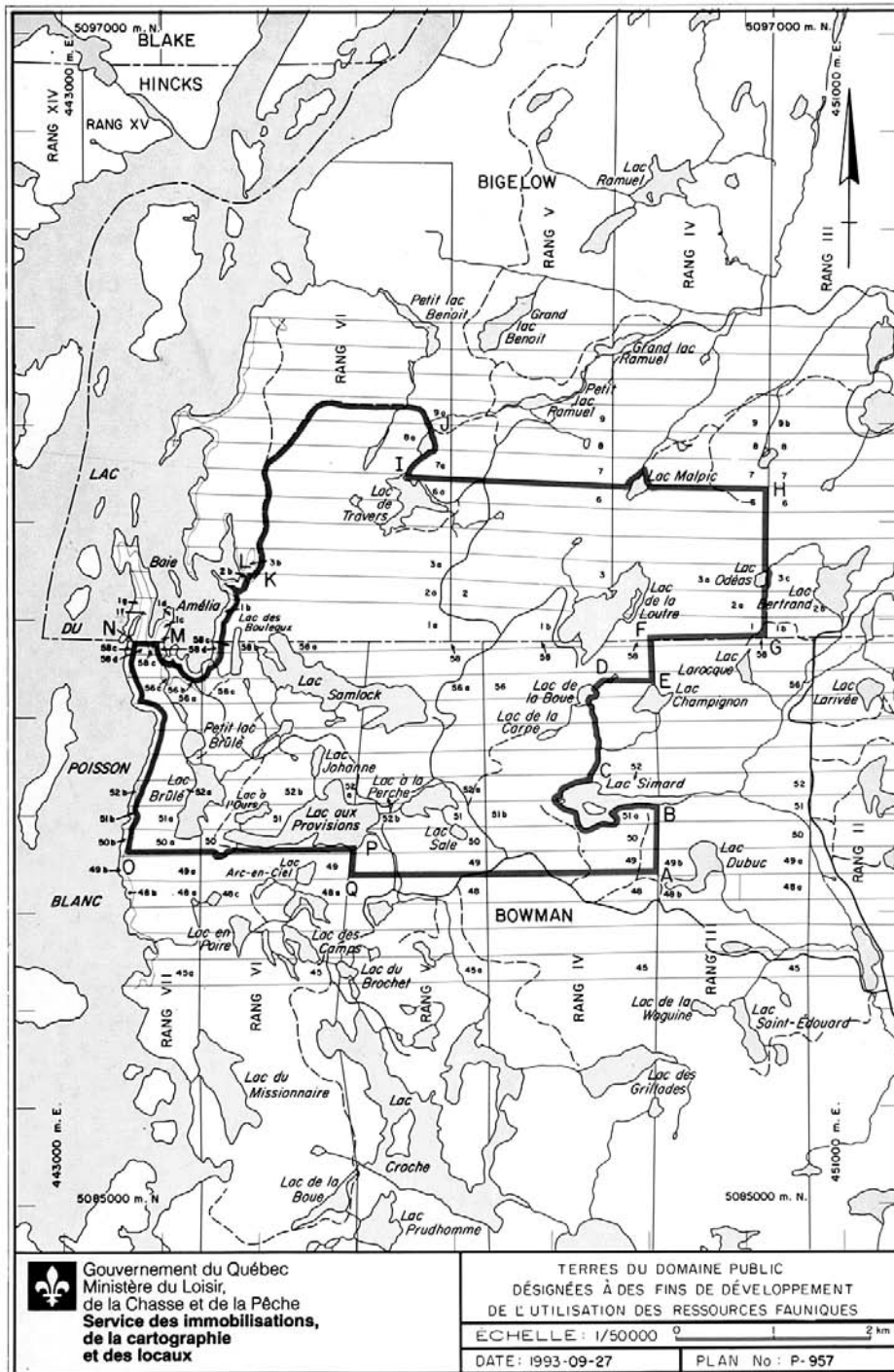
ANNEXE CXIX



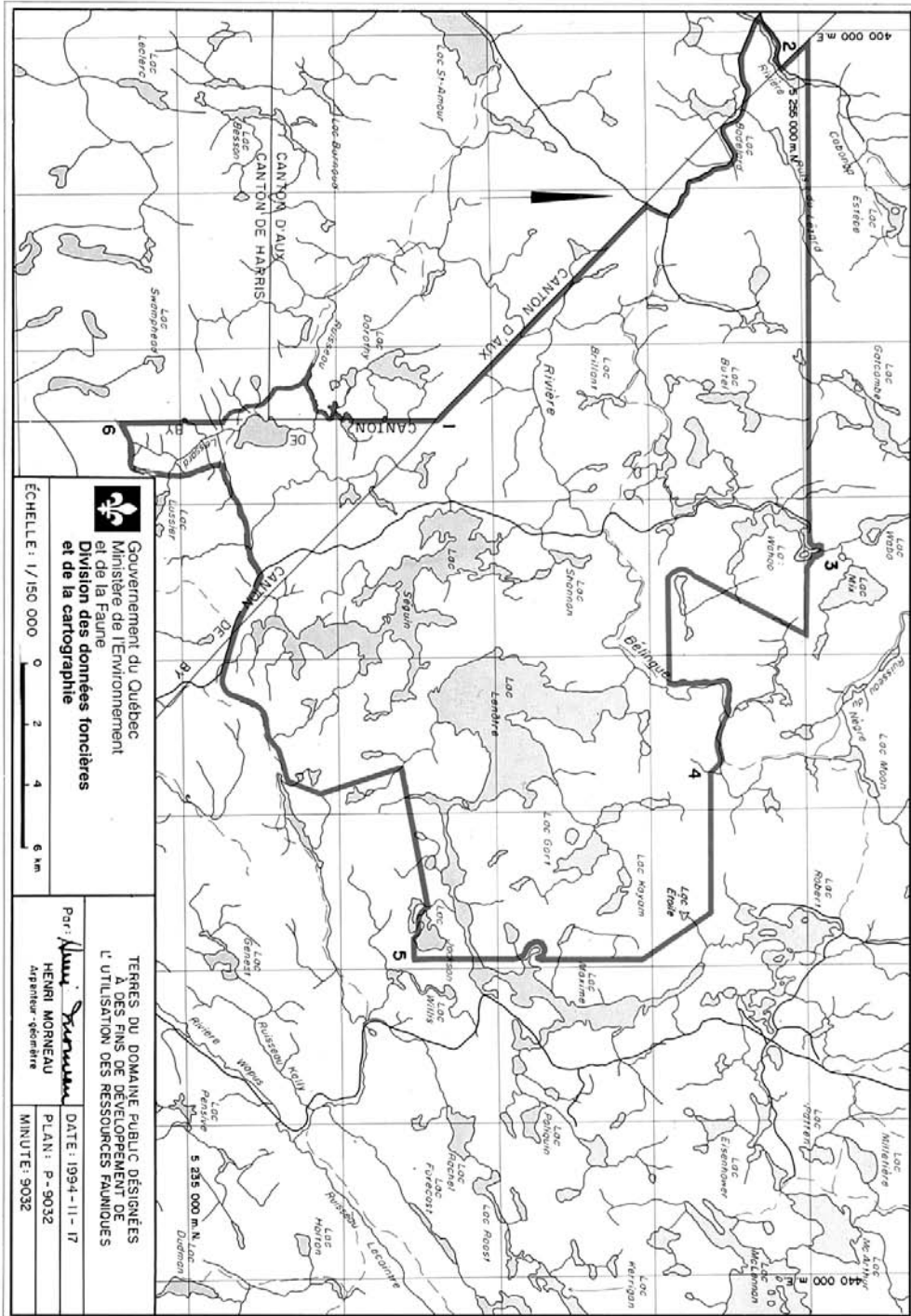
ANNEXE CXXI



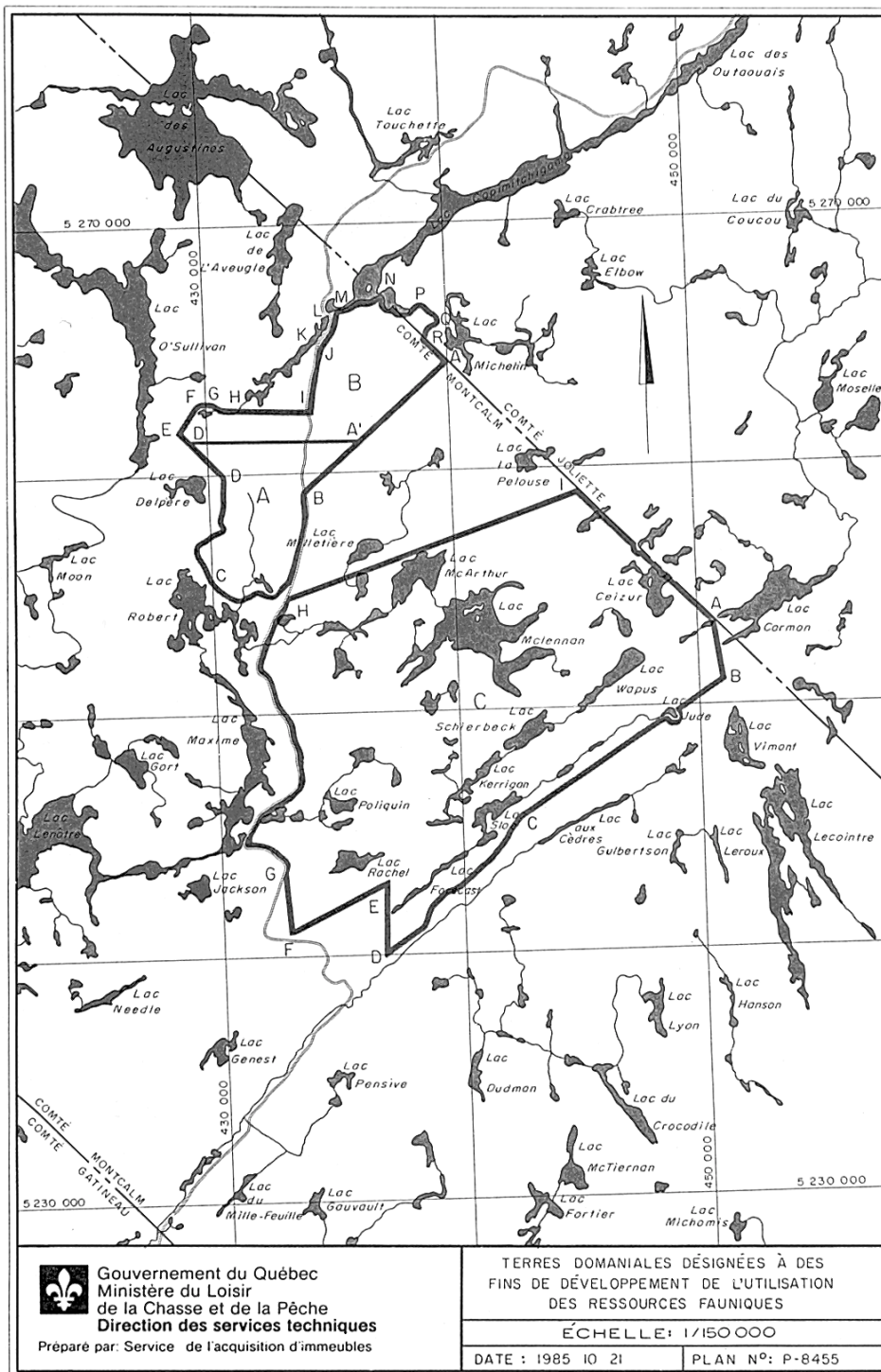
ANNEXE CXXII



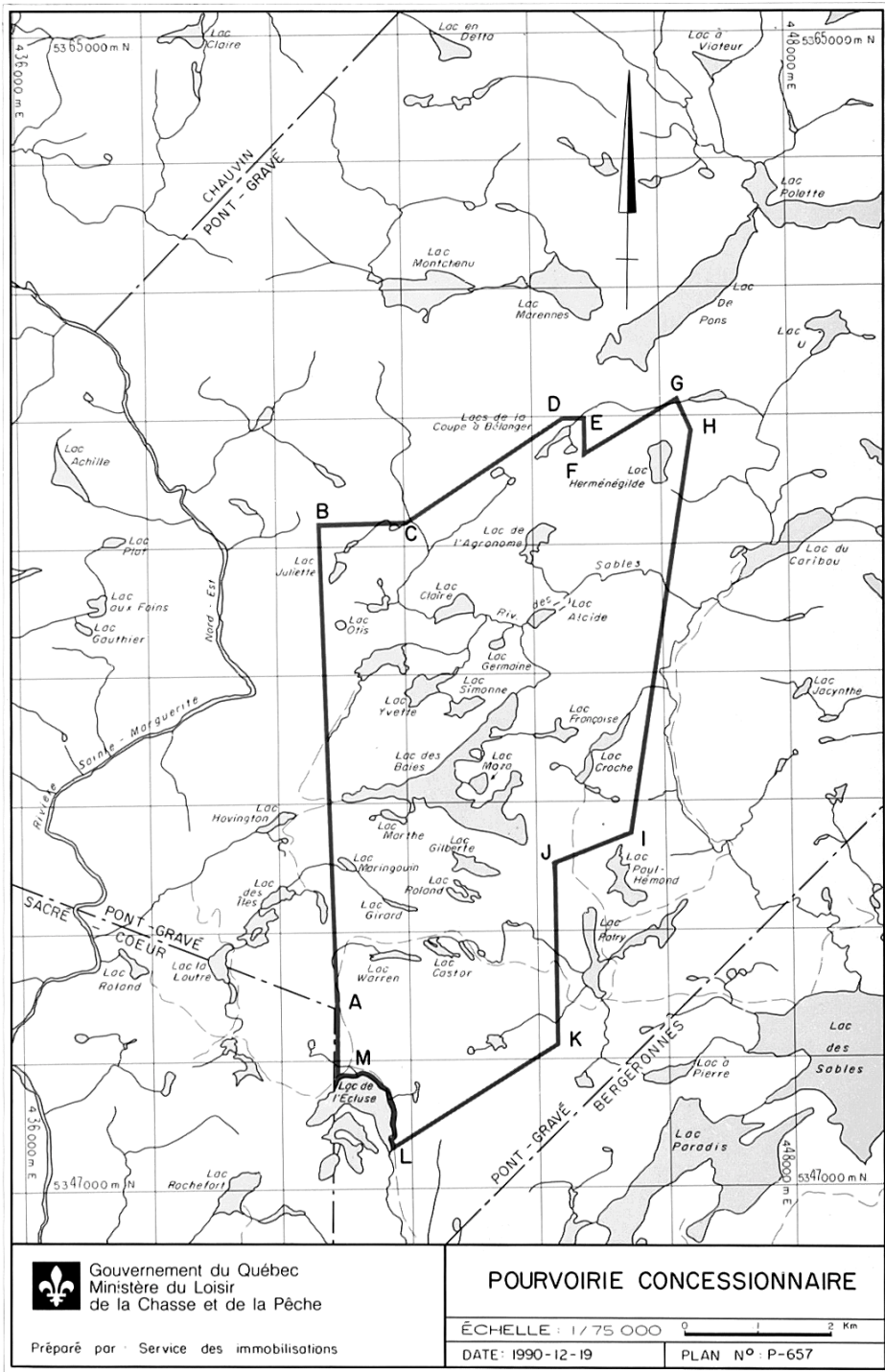
ANNEXE CXXIII



ANNEXE CXXIV



ANNEXE CXXV



Gouvernement du Québec
Ministère du Loisir
de la Chasse et de la Pêche

Préparé par : Service des immobilisations

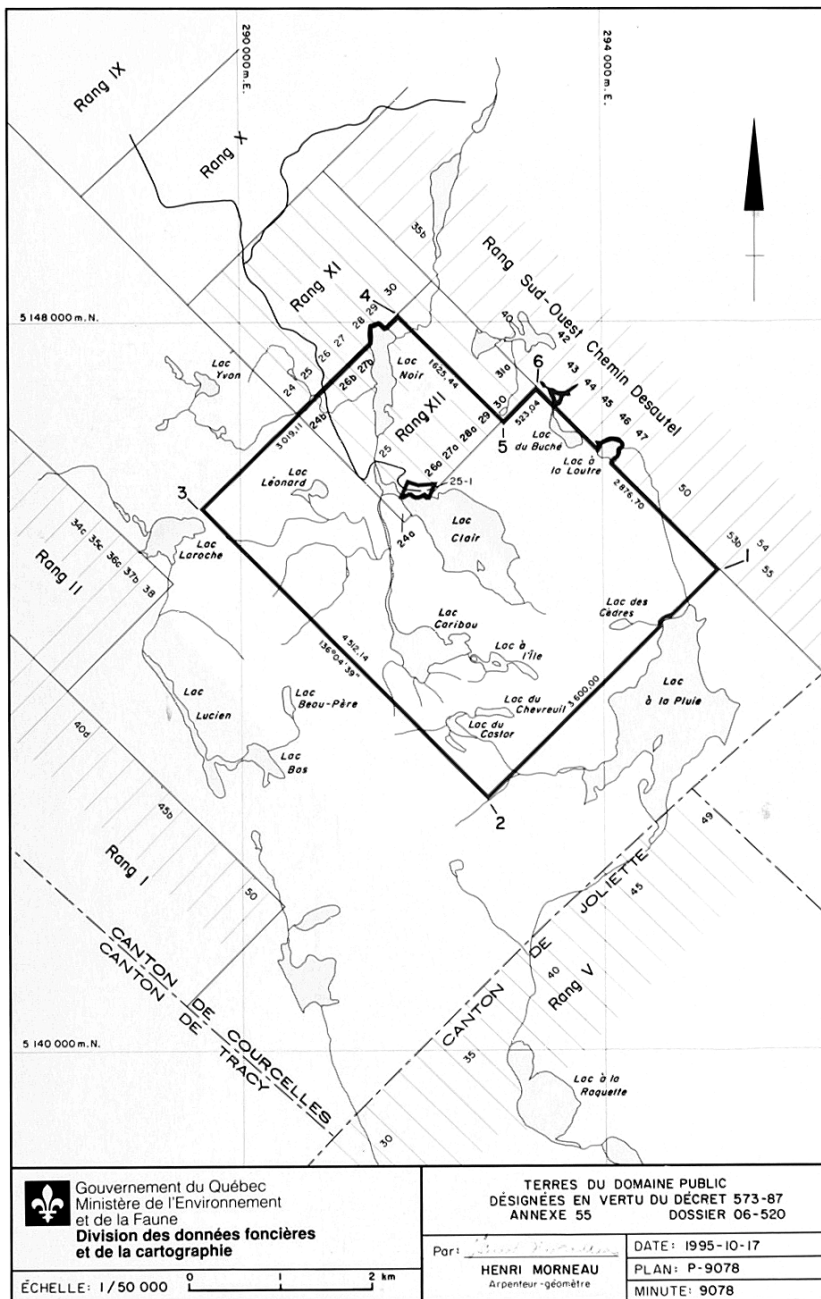
POURVOIRIE CONCESSIONNAIRE


ÉCHELLE : 1 / 75 000 


DATE : 1990-12-19

PLAN N° : P-657


ANNEXE CXXVI



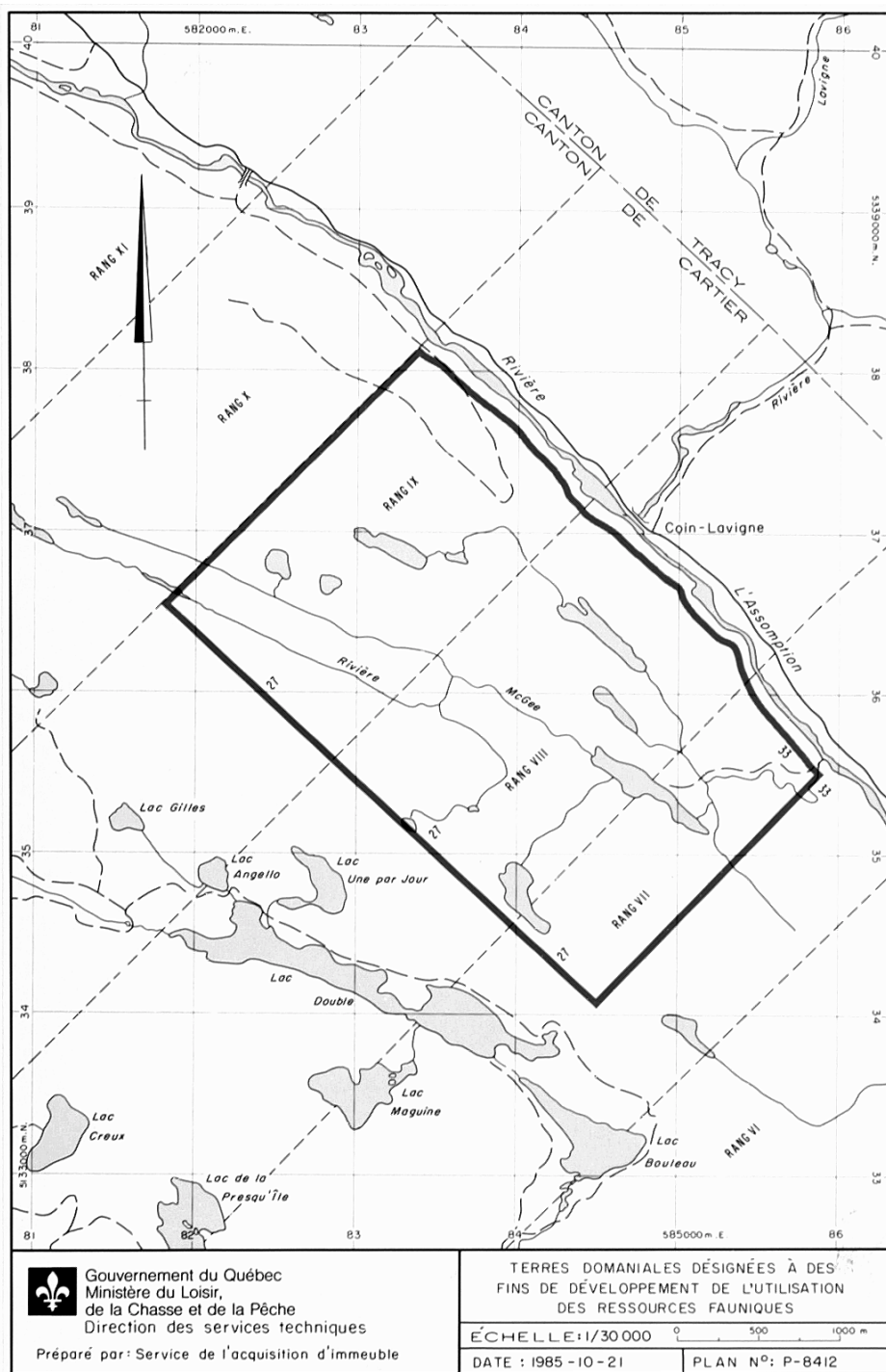

 Gouvernement du Québec
 Ministère de l'Environnement
 et de la Faune
 Division des données foncières
 et de la cartographie


ÉCHELLE: 1/50 000
 


TERRES DU DOMAINE PUBLIC
 DÉSIGNÉES EN VERTU DU DÉCRET 573-87
 ANNEXE 55 DOSSIER 06-520

Par: 	DATE: 1995-10-17
HENRI MORNEAU Arpenteur-géomètre	PLAN: P-9078
	MINUTE: 9078

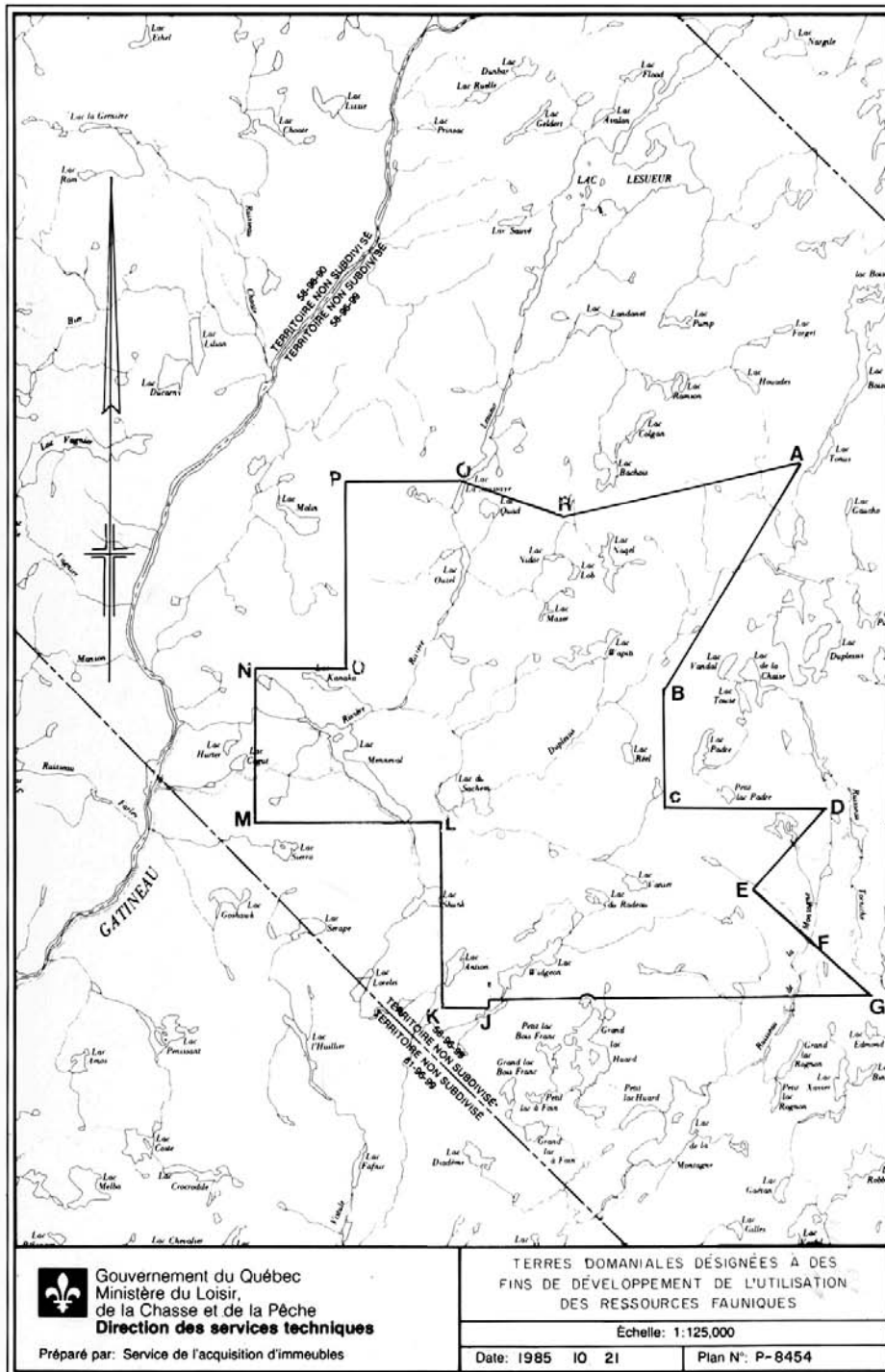
ANNEXE CXXVII




 Gouvernement du Québec
 Ministère du Loisir,
 de la Chasse et de la Pêche
 Direction des services techniques
 Préparé par: Service de l'acquisition d'immeuble

TERRES DOMANIALES DÉSIGNÉES À DES
 FINS DE DÉVELOPPEMENT DE L'UTILISATION
 DES RESSOURCES FAUNIQUES
 ÉCHELLE: 1/30 000 
 DATE : 1985-10-21 PLAN N°: P-8412

ANNEXE CXXX



Gouvernement du Québec
Ministère du Loisir,
de la Chasse et de la Pêche
Direction des services techniques

Préparé par: Service de l'acquisition d'immeubles

TERRES DOMANIALES DÉSIGNÉES À DES
FINS DE DÉVELOPPEMENT DE L'UTILISATION
DES RESSOURCES FAUNIQUES

Échelle: 1:125,000

Date: 1985 10 21

Plan N°: P-8454

ANNEXE CXXXI

