

**Gazette**  
officielle

**DU**  
**Québec**

Partie

**2**

**N<sup>o</sup>31**

1<sup>er</sup> août 2007

**Lois et règlements**

139<sup>e</sup> année

**Sommaire**

Table des matières  
Lois 2007  
Règlements et autres actes  
Projets de règlement  
Décisions  
Arrêtés ministériels  
Commissions parlementaires  
Avis  
Index

Dépôt légal – 1<sup>er</sup> trimestre 1968  
Bibliothèque nationale du Québec  
© Éditeur officiel du Québec, 2007

Tous droits de traduction et d'adaptation, en totalité ou en partie, réservés pour tous pays.  
Toute reproduction par procédé mécanique ou électronique, y compris la microreproduction,  
est interdite sans l'autorisation écrite de l'Éditeur officiel du Québec.



## Table des matières

Page

### Lois 2007

14	Loi n <sup>o</sup> 1 sur les crédits, 2007-2008 .....	3213
	Liste des projets de loi sanctionnés (20 juin 2007) .....	3211

### Règlements et autres actes

Certaines conditions de travail applicables aux cadres des agences et des établissements de santé et de services sociaux (Mod.) .....		3243
Certaines conditions de travail applicables aux hors-cadres des agences et des établissements publics de santé et de services sociaux (Mod.) .....		3245
Classification des services dispensés par les ressources de type familial et des taux de rétribution applicables pour chaque type de services (Mod.) .....		3247

### Projets de règlement

Code des professions — Denturologistes — Normes d'équivalence de diplôme ou de formation aux fins de la délivrance d'un permis .....		3249
--	--	------

### Décisions

8841	Producteurs de lait — Division en groupes .....	3251
8842	Producteurs de bois — Abitibi-Témiscamingue — Contingents (Mod.) .....	3251
8843	Producteurs de bois — Abitibi-Témiscamingue — Contributions (Mod.) .....	3253
8844	Producteurs de bois — Abitibi-Témiscamingue — Fonds forestier (Mod.) .....	3253

### Arrêtés ministériels

Levée de la soustraction au jalonnement, à la désignation sur carte, à la recherche minière ou à l'exploitation minière d'un terrain pour les fins du projet d'aire protégée Wawagosic-Esker-Mont Plamondon et soustraction au jalonnement, à la désignation sur carte, à la recherche minière ou à l'exploitation minière d'un terrain pour les fins de la réserve de biodiversité projetée de l'Esker-Mistaouac .....		3260
Mise en œuvre du Programme d'aide financière relatif à l'imminence de mouvements de sol au bénéfice de la propriétaire de la résidence principale sise au 443, rang du Haut-du-Lac Sud, dans la Ville de Saint-Tite .....		3263
Mise en œuvre du Programme d'aide financière relatif à l'imminence de mouvements de sol au bénéfice des propriétaires des résidences principales sises au 3082 et au 3120, rue Bagot, dans la Ville de Saguenay .....		3263
Mise en œuvre du Programme d'aide financière relatif à l'imminence de mouvements de sol au bénéfice des propriétaires des résidences principales sises au 479 et au 483, route 199, dans la Municipalité des Îles-de-la-Madeleine .....		3262
Mise en œuvre du Programme d'aide financière relatif à l'imminence de mouvements de sol au bénéfice du propriétaire de la résidence principale sise au 332, boulevard Sainte-Geneviève, dans la Ville de Saguenay .....		3262
Mise en œuvre du Programme général d'aide financière lors de sinistres relativement aux pluies abondantes survenues le 5 juin 2007, dans la Municipalité de Saint-Adrien-d'Irlande .....		3264

---

Soustraction au jalonnement, à la désignation sur carte, à la recherche minière ou à l'exploitation minière de terrains pour les fins de l'éventuelle création des parcs nationaux des Lacs-Guillaume-Delisle-et-à-L'eau-Claire, Albanel-Témiscamie-Otish et des Monts-de-Puvirnitug, modification des arrêtés ministériels numéros AM 2002-040 et AM 2002-041 et abrogation des arrêtés ministériels numéros AM 2002-011, AM 2002-014 et AM 2002-039 .....	3255
---	------

### **Commissions parlementaires**

---

Commission de la culture — Consultation générale — La planification de l'immigration au Québec pour la période 2008-2010 .....	3265
--	------

### **Avis**

---

Plan des habitats fauniques .....	3267
-----------------------------------	------

**PROVINCE DE QUÉBEC**

38<sup>e</sup> LÉGISLATURE

1<sup>RE</sup> SESSION

QUÉBEC, LE 20 JUIN 2007

---

**CABINET DU LIEUTENANT-GOUVERNEUR**


*Québec, le 20 juin 2007*

Aujourd'hui, à seize heures cinquante-neuf minutes,  
il a plu à Son Excellence le Lieutenant-gouverneur  
de sanctionner le projet de loi suivant :

n° 14    Loi n° 1 sur les crédits, 2007-2008

La sanction royale est apposée sur ce projet de loi  
par Son Excellence le Lieutenant-gouverneur.





---

---

# ASSEMBLÉE NATIONALE

---

---

PREMIÈRE SESSION

TRENTE-HUITIÈME LÉGISLATURE

Projet de loi n<sup>o</sup> 14  
(2007, chapitre 5)

## **Loi n<sup>o</sup> 1 sur les crédits, 2007-2008**

---

---

**Présenté le 20 juin 2007**  
**Principe adopté le 20 juin 2007**  
**Adopté le 20 juin 2007**  
**Sanctionné le 20 juin 2007**

---

**Éditeur officiel du Québec**  
**2007**

## NOTES EXPLICATIVES

*Ce projet de loi autorise le gouvernement à payer sur le fonds consolidé du revenu, pour l'année financière 2007-2008, une somme maximale de 30 535 668 120,00 \$, incluant un montant de 449 000 000,00 \$ pour le paiement de dépenses imputables à l'année financière 2008-2009, représentant les crédits à voter pour chacun des programmes des portefeuilles énumérés aux annexes 1 et 2, déduction faite des montants déjà pourvus par le mandat spécial délivré en vertu de l'article 51 de la Loi sur l'administration publique.*

*Ce projet de loi indique en outre quels sont les programmes qui font l'objet d'un crédit au net et précise le montant des crédits non entièrement dépensés qui pourra être reporté en 2008-2009. Il établit enfin dans quelle mesure le Conseil du trésor pourra autoriser des transferts de crédits entre programmes ou portefeuilles.*



## Projet de loi n<sup>o</sup> 14

### LOI N<sup>o</sup> 1 SUR LES CRÉDITS, 2007-2008

LE PARLEMENT DU QUÉBEC DÉCRÈTE CE QUI SUIT :

**1.** Le gouvernement est autorisé à prendre sur le fonds consolidé du revenu une somme maximale de 30 535 668 120,00 \$ pour le paiement d'une partie du Budget de dépenses du Québec présenté à l'Assemblée nationale pour l'année financière 2007-2008, à laquelle il n'a pas été autrement pourvu, incluant un montant de 449 000 000,00 \$ pour le paiement de dépenses imputables à l'année financière 2008-2009.

Cette somme maximale ainsi que celle pourvue par le mandat spécial n<sup>o</sup> 1 2006-2007, délivré le 21 février 2007, se partagent selon les montants apparaissant aux annexes 1 et 2 au regard de chacun des différents programmes qui y sont énumérés.

**2.** Malgré les articles 86 et 92 de la Loi sur l'administration financière (L.R.Q., chapitre A-6.001), l'état de la dépense et des autres coûts imputés au mandat spécial visé à l'article 1 fait partie de la reddition de comptes détaillée produite au regard de chacun des programmes concernés selon le Budget de dépenses déposé devant l'Assemblée nationale par la présidente du Conseil du trésor pour l'année financière 2007-2008.

**3.** Le solde de tout crédit alloué pour l'année financière 2007-2008 mais non entièrement utilisé peut, si les conditions apparaissant au Budget de dépenses sont respectées, être reporté en 2008-2009 jusqu'à concurrence d'un montant de 139 384 800,00 \$. En outre, le Conseil du trésor peut autoriser le report d'un montant additionnel de 126 394 900,00 \$ selon les conditions et modalités prévues au Budget de dépenses.

**4.** Dans le cas des programmes pour lesquels un crédit au net apparaît au Budget de dépenses, le montant du crédit des programmes concernés peut augmenter, aux conditions qui y sont spécifiées, lorsque les revenus associés à ce crédit au net sont supérieurs à ceux prévus.

**5.** Dans le cas des programmes qui comportent une provision créée à cette fin, le Conseil du trésor peut autoriser le transfert d'une partie d'un crédit entre programmes ou portefeuilles, pour les objets et, s'il y a lieu, selon les conditions décrites au Budget de dépenses.

**6.** Sauf pour les programmes mentionnés à l'article 5, le Conseil du trésor peut autoriser le transfert d'une partie d'un crédit entre programmes d'un même portefeuille, dans la mesure où un tel transfert n'a pas pour effet d'augmenter ou de réduire de plus de 10 % le montant du crédit autorisé par la loi.

**7.** La présente loi entre en vigueur le 20 juin 2007.

## ANNEXE 1

## CRÉDITS POUR L'ANNÉE FINANCIÈRE 2007-2008

## AFFAIRES MUNICIPALES ET RÉGIONS

## PROGRAMME 1

Promotion et développement de la Métropole	73 201 500,00
---	---------------

## PROGRAMME 2

Mise à niveau des infrastructures et renouveau urbain	573 295 800,00
--	----------------

## PROGRAMME 3

Compensations tenant lieu de taxes et aide financière aux municipalités	587 929 500,00
--	----------------

## PROGRAMME 4

Administration générale	68 811 500,00
-------------------------	---------------

## PROGRAMME 5

Développement des régions et ruralité	79 936 600,00
--	---------------

## PROGRAMME 6

Commission municipale du Québec	2 471 800,00
---------------------------------	--------------

## PROGRAMME 7

Habitation	445 427 300,00
------------	----------------

## PROGRAMME 8

Régie du logement	14 540 800,00
-------------------	---------------

---

1 845 614 800,00

## AGRICULTURE, PÊCHERIES ET ALIMENTATION

## PROGRAMME 1

Développement des entreprises bioalimentaires, formation et qualité des aliments	394 247 500,00
--	----------------

## PROGRAMME 2

Organismes d'État	317 179 900,00
	<hr/>
	711 427 400,00

## CONSEIL DU TRÉSOR ET ADMINISTRATION GOUVERNEMENTALE

## PROGRAMME 1

Secrétariat du Conseil du trésor	126 066 200,00
----------------------------------	----------------

## PROGRAMME 2

Commission de la fonction publique	3 613 700,00
------------------------------------	--------------

## PROGRAMME 3

Régimes de retraite et d'assurances	4 417 800,00
-------------------------------------	--------------

## PROGRAMME 4

Fonds de suppléance	852 710 300,00
---------------------	----------------

---

	986 808 000,00
--	----------------

## CONSEIL EXÉCUTIF

## PROGRAMME 1

Cabinet du lieutenant-gouverneur	857 500,00
----------------------------------	------------

## PROGRAMME 2

Services de soutien auprès du premier ministre et du Conseil exécutif	74 553 300,00
---	---------------

## PROGRAMME 3

Affaires intergouvernementales canadiennes	14 671 900,00
---	---------------

## PROGRAMME 4

Affaires autochtones	183 426 800,00
----------------------	----------------

## PROGRAMME 5

Jeunesse	36 646 400,00
----------	---------------

## PROGRAMME 6

Réforme des institutions démocratiques et accès à l'information	5 746 400,00
	<hr/>
	315 902 300,00

## CULTURE, COMMUNICATIONS ET CONDITION FÉMININE

## PROGRAMME 1

Gestion interne, Centre de conservation du Québec et Commission des biens culturels du Québec	49 156 800,00
--	---------------

## PROGRAMME 2

Soutien à la culture, aux communications et aux sociétés d'État	548 098 900,00
---	----------------

## PROGRAMME 3

Charte de la langue française	22 970 400,00
-------------------------------	---------------

## PROGRAMME 4

Condition féminine	7 210 500,00
	<hr/>
	627 436 600,00

## DÉVELOPPEMENT DURABLE, ENVIRONNEMENT ET PARCS

## PROGRAMME 1

Protection de l'environnement et gestion des parcs	204 560 200,00
---	----------------

## PROGRAMME 2

Bureau d'audiences publiques sur l'environnement	5 381 800,00
	<hr/>
	209 942 000,00



## DÉVELOPPEMENT ÉCONOMIQUE, INNOVATION ET EXPORTATION

## PROGRAMME 1

Soutien technique et financier au développement économique, à la recherche, à l'innovation et à l'exportation	588 058 700,00
---	----------------

## PROGRAMME 2

Organismes dédiés à la recherche et à l'innovation	178 005 500,00
	<hr/>
	766 064 200,00

## ÉDUCATION, LOISIR ET SPORT

## PROGRAMME 1

Administration et consultation	156 613 000,00
--------------------------------	----------------

## PROGRAMME 2

Formation en tourisme et hôtellerie	21 837 700,00
-------------------------------------	---------------

## PROGRAMME 3

Aide financière aux études	521 332 800,00
----------------------------	----------------

## PROGRAMME 4

Éducation préscolaire et enseignement primaire et secondaire	7 764 294 700,00
---	------------------

## PROGRAMME 5

Enseignement supérieur	4 256 390 900,00
------------------------	------------------

## PROGRAMME 6

Développement du loisir et du sport	62 510 300,00
-------------------------------------	---------------

---

	12 782 979 400,00
--	-------------------

## EMPLOI ET SOLIDARITÉ SOCIALE

## PROGRAMME 1

Mesures d'aide à l'emploi	800 354 800,00
---------------------------	----------------

## PROGRAMME 2

Mesures d'aide financière	2 567 030 000,00
---------------------------	------------------

## PROGRAMME 3

Administration	476 193 600,00
----------------	----------------

---

	3 843 578 400,00
--	------------------

## FAMILLE ET AÎNÉS

## PROGRAMME 1

Planification, recherche et administration	28 839 100,00
---	---------------

## PROGRAMME 2

Mesures d'aide à la famille	1 567 157 100,00
-----------------------------	------------------

## PROGRAMME 3

Condition des aînés	9 303 500,00
---------------------	--------------

## PROGRAMME 4

Curateur public	45 020 300,00
-----------------	---------------

---

	1 650 320 000,00
--	------------------

## FINANCES

## PROGRAMME 1

Direction du Ministère	45 521 000,00
------------------------	---------------

## PROGRAMME 2

Politiques budgétaires et fiscales, analyses économiques et direction des activités financières et comptables du gouvernement	108 662 700,00
--	----------------

---

154 183 700,00

## IMMIGRATION ET COMMUNAUTÉS CULTURELLES

## PROGRAMME 1

Immigration, intégration et communautés culturelles	114 736 200,00
--	----------------

## PROGRAMME 2

Organisme relevant du ministre	722 800,00
	<hr/>
	115 459 000,00

## JUSTICE

## PROGRAMME 1

Activité judiciaire	27 420 800,00
---------------------	---------------

## PROGRAMME 2

Administration de la justice	262 229 600,00
------------------------------	----------------

## PROGRAMME 3

Justice administrative	10 233 800,00
------------------------	---------------

## PROGRAMME 4

Aide aux justiciables	147 140 100,00
-----------------------	----------------

## PROGRAMME 5

Organisme de protection relevant du ministre	7 788 600,00
--	--------------

## PROGRAMME 6

Poursuites criminelles et pénales	63 096 400,00
-----------------------------------	---------------

---

	517 909 300,00
--	----------------

## PERSONNES DÉSIGNÉES PAR L'ASSEMBLÉE NATIONALE

## PROGRAMME 1

Le Protecteur du citoyen	12 492 200,00
--------------------------	---------------

## PROGRAMME 2

Le Vérificateur général	22 457 800,00
-------------------------	---------------

## PROGRAMME 4

Le Commissaire au lobbying	2 640 500,00
----------------------------	--------------

---

	37 590 500,00
--	---------------



## RELATIONS INTERNATIONALES

## PROGRAMME 1

Affaires internationales	125 927 700,00
	<hr/>
	125 927 700,00

## RESSOURCES NATURELLES ET FAUNE

## PROGRAMME 1

Gestion des ressources naturelles et fauniques	448 757 900,00
	<hr/>
	448 757 900,00

## REVENU

## PROGRAMME 1

Administration fiscale	526 284 100,00
	<hr/>
	526 284 100,00

## SANTÉ ET SERVICES SOCIAUX

## PROGRAMME 1

Fonctions nationales	306 658 500,00
----------------------	----------------

## PROGRAMME 2

Fonctions régionales	14 100 457 100,00
----------------------	-------------------

## PROGRAMME 3

Office des personnes handicapées du Québec	12 337 300,00
---	---------------

## PROGRAMME 5

Promotion et développement de la Capitale-Nationale	55 206 800,00
--	---------------

---

	14 474 659 700,00
--	-------------------

## SÉCURITÉ PUBLIQUE

## PROGRAMME 1

Sécurité, prévention et gestion interne	461 445 800,00
---	----------------

## PROGRAMME 2

Sûreté du Québec	538 407 400,00
------------------	----------------

## PROGRAMME 3

Organismes relevant du ministre	31 443 300,00
---------------------------------	---------------

---

	1 031 296 500,00
--	------------------

## SERVICES GOUVERNEMENTAUX

## PROGRAMME 1

Services gouvernementaux	105 262 700,00
	<hr/>
	105 262 700,00

## TOURISME

## PROGRAMME 1

Promotion et développement du tourisme	140 666 100,00
	<hr/>
	140 666 100,00

## TRANSPORTS

## PROGRAMME 1

Infrastructures de transport	1 447 407 900,00
------------------------------	------------------

## PROGRAMME 2

Systèmes de transport	461 161 700,00
-----------------------	----------------

## PROGRAMME 3

Administration et services corporatifs	89 928 000,00
--	---------------

---

	1 998 497 600,00
--	------------------



## TRAVAIL

## PROGRAMME 1

Travail	29 801 400,00	
	<hr/>	
	29 801 400,00	
		<hr/>
		43 446 369 300,00

## ANNEXE 2

CRÉDITS À VOTER POUR DES DÉPENSES IMPUTABLES À L'ANNÉE  
FINANCIÈRE 2008-2009

## EMPLOI ET SOLIDARITÉ SOCIALE

## PROGRAMME 2

Mesures d'aide financière	279 000 000,00
	<hr/>
	279 000 000,00

## FAMILLE ET AÎNÉS

## PROGRAMME 2

Mesures d'aide à la famille	170 000 000,00	
	<hr/>	
	170 000 000,00	
		<hr/>
		449 000 000,00



## Règlements et autres actes

**A.M., 2007**

**Arrêté numéro 2007-007 du ministre de la Santé et des Services sociaux en date du 21 juin 2007**

Loi sur les services de santé et les services sociaux (L.R.Q., c. S-4.2)

CONCERNANT le Règlement modifiant le Règlement sur certaines conditions de travail applicables aux cadres des agences et des établissements de santé et de services sociaux

VU l'édiction, par le décret numéro 1218-96 du 25 septembre 1996, du Règlement sur l'accessibilité aux postes, la rémunération, les régimes collectifs d'assurance et les mesures de stabilité d'emploi applicables aux cadres des régies régionales et des établissements de santé et de services sociaux;

VU l'article 205 de la Loi modifiant la Loi sur les services de santé et les services sociaux et modifiant diverses dispositions législatives (1998, c. 39) à l'effet que ce règlement est réputé avoir été pris par le ministre de la Santé et des Services sociaux en vertu de l'article 487.2 de la Loi sur les services de santé et les services sociaux (L.R.Q., c. S-4.2);

VU le remplacement du titre de ce règlement par «Règlement sur certaines conditions de travail applicables aux cadres des régies régionales et des établissements de santé et de services sociaux» approuvé par le C.T. 193821 du 21 septembre 1999;

VU le remplacement, dans le titre de ce règlement, des mots «régies régionales» par le mot «agences» et ce, en application du paragraphe 2<sup>o</sup> de l'article 309 du chapitre 32 des lois de 2005 entré en vigueur le 1<sup>er</sup> janvier 2006;

VU la nécessité de modifier ce règlement;

VU le premier alinéa de l'article 487.2 de la Loi sur les services de santé et les services sociaux;

VU l'autorisation obtenue du Conseil du trésor conformément au troisième alinéa de l'article 487.2 de la Loi sur les services de santé et les services sociaux;

EN CONSÉQUENCE, le ministre de la Santé et des Services sociaux prend le Règlement modifiant le Règlement sur certaines conditions de travail applicables aux cadres des agences et des établissements de santé et de services sociaux.

*Le ministre de la Santé  
et des Services sociaux,*  
PHILIPPE COUILLARD

### **Règlement modifiant le Règlement sur certaines conditions de travail applicables aux cadres des agences et des établissements de santé et de services sociaux\***

Loi sur les services de santé et les services sociaux (L.R.Q., c. S-4.2, a. 487.2)

**1.** L'article 3 du Règlement sur certaines conditions de travail applicables aux cadres des agences et des établissements de santé et de services sociaux est modifié par la suppression de la définition de «Centre de référence des directeurs généraux et des cadres».

**2.** L'article 46.1 de ce règlement est modifié au deuxième alinéa:

1<sup>o</sup> par la suppression, dans la quatrième phrase, des mots «parmi ceux identifiés dans la liste établie»;

2<sup>o</sup> par le remplacement de la cinquième phrase par la suivante: «Le ministre nomme un médecin expert dont le nom figure sur la liste établie ou en dehors de cette liste dans les 10 jours de la réception de la demande.».

\* La dernière modification au Règlement sur certaines conditions de travail applicables aux cadres des agences et des établissements de santé et de services sociaux édicté par le décret n<sup>o</sup> 1218-96 du 25 septembre 1996 (1996, G.O. 2, 5749) a été apportée par le règlement édicté par l'arrêté ministériel n<sup>o</sup> 2006-18 du 4 août 2006 (2006, G.O. 2, 3975). Pour les modifications antérieures, voir le «Tableau des modifications et Index sommaire», Éditeur officiel du Québec, 2006, à jour au 1<sup>er</sup> septembre 2006.

**3.** La section 2 du chapitre 5 de ce règlement est remplacée par la suivante :

**«SECTION 2  
SERVICES PROFESSIONNELS EN TRANSITION  
DE CARRIÈRE**

**78.** Le cadre bénéficiant des mesures de stabilité d'emploi et ayant choisi le remplacement a accès à des services professionnels en transition de carrière comprenant notamment des activités d'accueil, d'aide-conseil et d'évaluation du potentiel et des activités de support à l'élaboration de son plan de remplacement, à la recherche d'emploi et à l'orientation vers des postes disponibles. Ces services sont fournis par une ressource qui est spécialisée dans ce domaine et qui est externe à l'employeur.

**79.** L'employeur donne, au cadre bénéficiant des mesures de stabilité d'emploi et ayant choisi le remplacement, accès aux services professionnels en transition de carrière qui sont décrits à l'article 78. Les frais de ces services sont à la charge de l'employeur.

**80.** L'agence coordonne, en collaboration avec les établissements, la constitution et la gestion d'une banque de cadres en disponibilité et d'une banque de postes de cadres vacants qui sont à combler chez les employeurs de la région.

**80.1.** Le ministre s'assure que les cadres en disponibilité reçoivent les services professionnels en transition de carrière auxquels ils ont droit. À cet égard, le ministre détermine avec les agences les modalités relatives à l'évaluation des services de transition de carrière, il transmet cette information aux associations d'employeurs et de cadres et il assure les suivis appropriés. ».

**4.** L'article 93 de ce règlement est modifié, au dernier alinéa :

1<sup>o</sup> par le remplacement, dans la première phrase, des mots «du Centre de référence» par les mots «professionnels en transition de carrière prévus à l'article 78.» ;

2<sup>o</sup> par le remplacement, dans la deuxième phrase, des mots «aux activités du Centre de référence» par les mots «à de telles activités auprès de la ressource externe retenue par l'employeur pour les dispenser».

**5.** L'article 96 de ce règlement est modifié par le remplacement des mots «du Centre de référence» par les mots «en transition de carrière auprès de la ressource externe retenue par l'employeur pour les dispenser».

**6.** L'article 97 de ce règlement est modifié :

1<sup>o</sup> par le remplacement, au paragraphe 1<sup>o</sup>, des mots «programmes de transition de carrière qui lui sont offerts par le Centre de référence» par les mots «services professionnels en transition de carrière auxquels son employeur doit lui donner accès» ;

2<sup>o</sup> par le remplacement, dans la première phrase du paragraphe 2<sup>o</sup>, des mots «du Centre de référence» par les mots «de la ressource externe retenue par l'employeur pour dispenser les services en transition de carrière» ;

3<sup>o</sup> par le remplacement, au paragraphe 2<sup>o</sup>, des chiffres 6, 30 et 60 par, respectivement, les chiffres 3, 20 et 40 ;

4<sup>o</sup> par l'addition, à la fin du paragraphe 2<sup>o</sup>, de la phrase suivante : « Une copie du plan de remplacement est transmise par l'employeur à l'agence dans les 10 jours de son acceptation. » ;

5<sup>o</sup> par le remplacement, au paragraphe 3<sup>o</sup>, des mots «du Centre de référence» par les mots «de la ressource externe retenue par l'employeur pour dispenser les services en transition de carrière.».

**7.** L'article 103 de ce règlement est modifié par le remplacement, au paragraphe 1<sup>o</sup> du premier alinéa, des mots «programmes de transition» par les mots «services professionnels en transition».

**8.** L'article 105 de ce règlement est modifié par la suppression du paragraphe 4<sup>o</sup>.

**9.** L'article 116 de ce règlement est modifié par la suppression, dans le troisième alinéa, des mots «le Centre de référence des directeurs généraux et des cadres,».

**10.** L'article 130.12 de ce règlement est modifié par le remplacement, à la deuxième phrase du paragraphe 2<sup>o</sup> du deuxième alinéa, après le mot «services», des mots «de remplacement» par les mots «en transition de carrière».

**11.** L'article 130.14 de ce règlement est modifié par le remplacement, à la deuxième phrase du paragraphe 2<sup>o</sup>, après le mot «services», des mots «de remplacement» par les mots «en transition de carrière».

**12.** L'article 133.4 de ce règlement est abrogé.

**13.** Le présent règlement entre en vigueur à la date de sa publication à la *Gazette officielle du Québec*.

**A.M., 2007**

**Arrêté numéro 2007-006 du ministre de la Santé et des Services sociaux en date du 21 juin 2007**

Loi sur les services de santé et les services sociaux  
(L.R.Q., c. S-4.2)

CONCERNANT le Règlement modifiant le Règlement sur certaines conditions de travail applicables aux hors-cadres des agences et des établissements publics de santé et de services sociaux

VU l'édition, par le décret numéro 1217-96 du 25 septembre 1996, du Règlement sur la sélection, la rémunération, les régimes collectifs d'assurance, les mesures de stabilité d'emploi, les mesures de fin d'engagement et les recours applicables aux directeurs généraux des régies régionales et des établissements publics de santé et de services sociaux;

VU l'article 205 de la Loi modifiant la Loi sur les services de santé et les services sociaux et modifiant diverses dispositions législatives (1998, c. 39) à l'effet que ce règlement est réputé avoir été pris par le ministre de la Santé et des Services sociaux en vertu de l'article 487.2 de la Loi sur les services de santé et les services sociaux (L.R.Q., c. S-4.2);

VU le remplacement du titre de ce règlement par «Règlement sur certaines conditions de travail applicables aux hors-cadres des régies régionales et des établissements publics de santé et de services sociaux» approuvé par le C.T. 193820 du 21 septembre 1999;

VU le remplacement, dans le titre de ce règlement, des mots «régies régionales» par le mot «agences» et ce, en application du paragraphe 2° de l'article 309 du chapitre 32 des lois de 2005 entré en vigueur le 1<sup>er</sup> janvier 2006;

VU la nécessité de modifier ce règlement;

VU le premier alinéa de l'article 487.2 de la Loi sur les services de santé et les services sociaux;

VU l'autorisation obtenue du Conseil du trésor conformément au troisième alinéa de l'article 487.2 de la Loi sur les services de santé et les services sociaux;

EN CONSÉQUENCE, le ministre de la Santé et des Services sociaux prend le Règlement modifiant le Règlement sur certaines conditions de travail applicables aux hors-cadres des agences et des établissements publics de santé et de services sociaux.

*Le ministre de la Santé  
et des Services sociaux,*  
PHILIPPE COUILLARD

**Règlement modifiant le Règlement sur certaines conditions de travail applicables aux hors-cadres des agences et des établissements publics de santé et de services sociaux\***

Loi sur les services de santé et les services sociaux  
(L.R.Q., c. S-4.2, a. 487.2)

**1.** L'article 4 du Règlement sur certaines conditions de travail applicables aux hors-cadres des agences et des établissements publics de santé et de services sociaux est modifié par la suppression de la définition de «Centre de référence des directeurs généraux et des cadres».

**2.** L'article 57.1 de ce règlement est modifié au deuxième alinéa:

1° par la suppression, dans la quatrième phrase, des mots «parmi ceux identifiés dans la liste établie»;

2° par le remplacement de la cinquième phrase par la suivante: «Le ministre nomme un médecin expert dont le nom figure sur la liste établie ou en dehors de cette liste dans les 10 jours de la réception de la demande.».

**3.** La section 2 du chapitre 5 de ce règlement est remplacée par la suivante:

**«SECTION 2  
SERVICES PROFESSIONNELS EN TRANSITION  
DE CARRIÈRE**

**89.** Le hors-cadre bénéficiant des mesures de stabilité d'emploi et ayant choisi le remplacement a accès à des services professionnels en transition de carrière compre-

\* La dernière modification au Règlement sur certaines conditions de travail applicables aux hors-cadres des agences et des établissements publics de santé et de services sociaux édicté par le décret n° 1217-96 du 25 septembre 1996 (1996, G.O. 2, 5721) a été apportée par le règlement édicté par l'arrêté ministériel n° 2006-019 du 4 août 2006 (2006, G.O. 2, 3980). Pour les modifications antérieures, voir le «Tableau des modifications et Index sommaire», Éditeur officiel du Québec, 2006, à jour au 1<sup>er</sup> septembre 2006.

nant notamment des activités d'accueil, d'aide-conseil et d'évaluation du potentiel et des activités de support à l'élaboration de son plan de remplacement, à la recherche d'emploi et à l'orientation vers des postes disponibles. Ces services sont fournis par une ressource qui est spécialisée dans ce domaine et qui est externe à l'employeur.

**90.** L'employeur donne, au hors-cadre bénéficiant des mesures de stabilité d'emploi et ayant choisi le remplacement, accès aux services professionnels en transition de carrière qui sont décrits à l'article 89. Les frais de ces services sont à la charge de l'employeur.

**91.** L'agence coordonne, en collaboration avec les établissements, la constitution et la gestion d'une banque de hors-cadres en disponibilité et d'une banque de postes de hors-cadres vacants qui sont à combler chez les employeurs de la région.

**91.1.** Le ministre s'assure que les hors-cadres en disponibilité reçoivent les services professionnels en transition de carrière auxquels ils ont droit. À cet égard, le ministre détermine avec les agences les modalités relatives à l'évaluation des services de transition de carrière, il transmet cette information aux associations d'employeurs et à l'Association des directeurs généraux des services de santé et des services sociaux du Québec et il assure les suivis appropriés. ».

**4.** L'article 93 de ce règlement est modifié, au dernier alinéa :

1<sup>o</sup> par le remplacement, dans la première phrase, des mots « du Centre de référence » par les mots « professionnels en transition de carrière prévus à l'article 89. » ;

2<sup>o</sup> par le remplacement, dans la deuxième phrase, des mots « aux activités du Centre de référence » par les mots « à de telles activités auprès de la ressource externe retenue par l'employeur pour les dispenser ».

**5.** L'article 96 de ce règlement est remplacé par le suivant :

« **96.** Pendant la période résiduelle du contrat, l'employeur s'assure que le hors-cadre ayant opté pour le maintien du contrat de travail bénéficie des services professionnels en transition de carrière qui sont prévus à l'article 89. L'employeur rembourse au hors-cadre les frais de déplacement et de séjour qu'entraînent sa participation à de telles activités auprès de la ressource externe retenue par l'employeur pour les dispenser et ses démarches autorisées de recherche d'emploi. ».

**6.** L'article 99 de ce règlement est modifié par le remplacement des mots « du Centre de référence » par les mots « en transition de carrière auprès de la ressource externe retenue par l'employeur pour les dispenser ».

**7.** L'article 100 de ce règlement est modifié :

1<sup>o</sup> par le remplacement, dans la première phrase du paragraphe 2<sup>o</sup>, des mots « du Centre de référence » par les mots « de la ressource externe retenue par l'employeur pour dispenser les services en transition de carrière » ;

2<sup>o</sup> par le remplacement, au paragraphe 2<sup>o</sup>, des chiffres 6, 30 et 60 par, respectivement, les chiffres 3, 20 et 40 ;

3<sup>o</sup> par l'addition, à la fin du paragraphe 2<sup>o</sup>, de la phrase suivante : « Une copie du plan de remplacement est transmise par l'employeur à l'agence dans les 10 jours de son acceptation. ».

**8.** L'article 107 de ce règlement est modifié par la suppression du paragraphe 4<sup>o</sup>.

**9.** L'article 118 de ce règlement est modifié, dans le troisième alinéa, des mots « le Centre de référence des directeurs généraux et des cadres, ».

**10.** L'article 140 de ce règlement est remplacé par le suivant :

« **140.** À la demande du hors-cadre, l'employeur peut donner accès à des services de transition de carrière au hors-cadre qui bénéficie d'une indemnité de départ conformément à l'article 134. Ces services de transition de carrière, dont la durée est déterminée par l'employeur, sont d'une durée minimale de 6 mois et maximale de 18 mois. ».

**11.** L'article 158.3 de ce règlement est abrogé.

**12.** Le présent règlement entre en vigueur à la date de sa publication à la *Gazette officielle du Québec*.

48388



**A.M., 2007**

**Arrêté numéro 2007-010 du ministre de la Santé  
et des Services sociaux en date du 17 juillet 2007**

Loi sur les services de santé et les services sociaux  
(L.R.Q., c. S-4.2)

CONCERNANT la Modification à la Classification des services dispensés par les ressources de type familial et des taux de rétribution applicables pour chaque type de services

ATTENDU QU'en vertu des articles 303 et 314 de la Loi sur les services de santé et les services sociaux (L.R.Q., c. S-4.2), le ministre de la Santé et des Services sociaux établit une classification des services offerts par les ressources de type familial qui est fondée sur le degré de soutien ou d'assistance requis par les usagers ;

ATTENDU QU'en vertu du deuxième alinéa de l'article 303 de cette loi, le ministre détermine, avec l'approbation du Conseil du trésor, les taux ou l'échelle de taux de rétribution applicables pour chaque type de services prévus dans la classification ;

ATTENDU QUE le ministre a édicté la Classification des services dispensés par les ressources de type familial et des taux de rétribution applicables pour chaque type de services par l'arrêté ministériel 93-04, pris le 30 novembre 1993 (1993, *G.O.* 2, 8704) ;

ATTENDU QU'il y a lieu d'augmenter le montant quotidien forfaitaire accordé aux ressources de type familial ;

ATTENDU QU'à cet effet et conformément aux articles 10 et 11 de la Loi sur les règlements (L.R.Q., c. R-18.1), un projet de Modification à la Classification des services dispensés par les ressources de type familial et des taux de rétribution applicables pour chaque type de services a été publié à la *Gazette officielle du Québec* du 25 avril 2007 (2007, *G.O.* 2, 1921) avec avis qu'il pourra être établi par le ministre à l'expiration d'un délai de 45 jours à compter de la date de cette publication ;

ATTENDU QUE le Conseil du trésor a donné son approbation ;

ATTENDU QU'il y a lieu d'édicter cette Modification à la Classification sans modifications ;

EN CONSÉQUENCE, la Modification à la Classification des services dispensés par les ressources de type familial et des taux de rétribution applicables pour chaque type de services, dont le texte est joint au présent arrêté, est édictée.

*Le ministre de la Santé  
et des Services sociaux,*  
PHILIPPE COUILLARD

**Modification à la Classification des  
services dispensés par les ressources de  
type familial et des taux de rétribution  
applicables pour chaque type de services \***

Loi sur les services de santé et les services sociaux  
(L.R.Q., c. S-4.2, a. 303 et 314)

**1.** La Classification des services dispensés par les ressources de type familial et des taux de rétribution applicables pour chaque type de services est modifiée par le remplacement, dans l'article 5.1, de « 2 \$ » par « 4 \$ ».

**2.** La présente modification entre en vigueur le quinzième jour qui suit celui de sa publication à la *Gazette officielle du Québec*.

48397

---

\* Les dernières modifications à la Classification des services dispensés par les ressources de type familial et des taux de rétribution applicables pour chaque type de services édictée par l'arrêté n<sup>o</sup> 93-04 du ministre de la Santé et des Services sociaux, pris le 30 novembre 1993 (1993, *G.O.* 2, 8704) ont été apportées par les modifications édictées par l'arrêté n<sup>o</sup> 2006-006 du ministre de la Santé et des Services sociaux, pris le 22 février 2006 (2006, *G.O.* 2, 1255). Pour les modifications antérieures, voir le « Tableau des modifications et Index sommaire », Éditeur officiel du Québec, 2007, à jour le 1<sup>er</sup> mars 2007.



## Projets de règlement

### Projet de règlement

Code des professions  
(L.R.Q., c. C-26)

#### Denturologistes — Normes d'équivalence de diplôme ou de formation aux fins de la délivrance d'un permis — Modifications

Avis est donné par les présentes, conformément aux articles 10 et 11 de la Loi sur les règlements (L.R.Q., c. R-18.1), que le «Règlement modifiant le Règlement sur les normes d'équivalence de diplôme ou de formation aux fins de la délivrance d'un permis de l'Ordre professionnel des denturologistes du Québec», adopté par le Bureau de l'Ordre professionnel des denturologistes du Québec, pourra être soumis au gouvernement qui pourra l'approuver, avec ou sans modification, à l'expiration d'un délai de 45 jours à compter de la présente publication.

Ce règlement a pour but de modifier, en application du paragraphe c.1 de l'article 93 du Code des professions (L.R.Q., c. C-26), la procédure de reconnaissance d'une équivalence pour permettre qu'une décision puisse faire l'objet d'une révision par des personnes autres que celles qui l'ont rendue.

L'Ordre ne prévoit aucun impact de ces modifications sur les entreprises, y compris les PME.

Des renseignements additionnels peuvent être obtenus en s'adressant à Mme Monique Bouchard, directrice générale et secrétaire, Ordre des denturologistes du Québec, 45, place Charles-LeMoine, bureau 106, Longueuil (Québec) J4K 5G5, numéro de téléphone: 450 646-7922; numéro de télécopieur: 450 646-2509.

Toute personne ayant des commentaires à formuler est priée de les transmettre, avant l'expiration de ce délai, au président de l'Office des professions du Québec, 800, place D'Youville, 10<sup>e</sup> étage, Québec (Québec) G1R 5Z3. Ces commentaires seront communiqués par l'Office au ministre responsable de l'application des lois

professionnelles; ils pourront également l'être à l'ordre professionnel qui a adopté le règlement ainsi qu'aux personnes, ministères et organismes intéressés.

*Le président de l'Office des  
professions du Québec,*  
GAÉTAN LEMOYNE

### Règlement modifiant le Règlement sur les normes d'équivalence de diplôme ou de formation aux fins de la délivrance d'un permis de l'Ordre professionnel des denturologistes du Québec\*

Code des professions  
(L.R.Q., c. C-26, a. 93, par. c et c.1)

**1.** Le Règlement sur les normes d'équivalence de diplôme ou de formation aux fins de la délivrance d'un permis de l'Ordre professionnel des denturologistes du Québec est modifié par la suppression, dans les paragraphes 1<sup>o</sup> et 2<sup>o</sup> de l'article 2, de «, par le Bureau de l'Ordre,».

**2.** L'article 4 de ce règlement est remplacé par le suivant:

«**4.** Malgré l'article 3, lorsque le diplôme qui fait l'objet d'une demande d'équivalence de diplôme a été obtenu plus de trois ans avant cette demande et que les connaissances qu'il atteste ne correspondent plus, compte tenu du développement de la profession, aux connaissances qui, à l'époque de la demande, sont enseignées dans un programme d'études conduisant à l'obtention d'un diplôme reconnu comme donnant ouverture au permis délivré par l'Ordre, le candidat bénéficie d'une équivalence de la formation conformément à l'article 5, s'il a acquis, depuis l'obtention de son diplôme, le niveau de connaissances et d'habiletés requis.».

**3.** L'article 6 de ce règlement est abrogé.

\* Le Règlement sur les normes d'équivalence de diplôme ou de formation aux fins de la délivrance d'un permis de l'Ordre professionnel des denturologistes du Québec approuvé par le décret numéro 1025-2002 du 4 septembre 2002 (2002, G.O. 2, 6255) n'a pas été modifié depuis.

**4.** L'article 7 de ce règlement est modifié par l'ajout, dans le paragraphe 1<sup>o</sup> et après «expérience», de «pertinente de travail dans le domaine de la denturologie».

**5.** Les articles 10 à 13 de ce règlement sont remplacés par les suivants :

«**10.** Le secrétaire peut exiger d'un candidat une évaluation comparative des études effectuées hors du Québec, délivrée par le ministère de l'Immigration et des Communautés culturelles, à l'égard de tout diplôme obtenu hors du Québec.

**11.** Le secrétaire transmet les documents prévus à l'article 8 au comité formé par le Bureau, en application du paragraphe 2<sup>o</sup> de l'article 86.0.1 du Code des professions (L.R.Q., c. C-26), pour étudier les demandes d'équivalence de diplôme ou de formation et formuler une recommandation appropriée.

Aux fins de formuler une recommandation, ce comité peut demander au candidat qui demande la reconnaissance d'une équivalence de passer avec succès une entrevue, de réussir un examen ou d'effectuer un stage ou de faire les trois.

**12.** À la première réunion qui suit la date de réception d'une recommandation du comité, le Bureau décide, conformément au présent règlement, s'il reconnaît l'équivalence de diplôme ou de formation et en informe par écrit le candidat dans les 30 jours de sa décision.

Lorsque le Bureau refuse de reconnaître l'équivalence demandée ou décide de la reconnaître en partie, il doit, par la même occasion, informer par écrit le candidat des programmes d'études à suivre ou, le cas échéant, du complément de formation, des stages ou des examens dont la réussite, dans le délai fixé, lui permettrait de bénéficier de cette équivalence.

**13.** Le candidat qui est informé de la décision du Bureau de ne pas reconnaître l'équivalence demandée ou de la reconnaître en partie peut en demander la révision à la condition qu'il en fasse la demande motivée par écrit au secrétaire dans les 30 jours de la réception de cette décision.

La révision est effectuée dans les 90 jours suivant la date de réception de cette demande par un comité formé par le Bureau, en application du paragraphe 2<sup>o</sup> de l'article 86.0.1 du Code des professions, composé de personnes autres que des membres du Bureau ou du comité visé à l'article 11. Ce comité doit, avant de prendre une décision, permettre au candidat de présenter ses observations.

Le candidat qui désire être présent pour faire ses observations doit en informer le secrétaire au moins cinq jours avant la date prévue pour la réunion. Le candidat peut cependant faire parvenir au secrétaire ses observations écrites en tout temps avant la date prévue pour cette réunion.

La décision du comité est définitive et doit être transmise par écrit au candidat dans les 30 jours de la date de cette réunion.».

**6.** Une demande d'équivalence de diplôme ou de formation qui a fait l'objet d'une recommandation formulée en application de l'article 10 du Règlement sur les normes d'équivalence de diplôme ou de formation aux fins de la délivrance d'un permis de l'Ordre professionnel des denturologistes du Québec approuvé par le décret numéro 1025-2002 du 4 septembre 2002, tel qu'il se lit le (*indiquer ici la date qui précède celle de l'entrée en vigueur du présent règlement*), est évaluée en fonction des dispositions que le présent règlement remplace.

L'article 13, tel qu'introduit par l'article 5 du présent règlement, s'applique à la décision rendue en application de l'article 11 du Règlement sur les normes d'équivalence de diplôme ou de formation aux fins de la délivrance d'un permis de l'Ordre professionnel des denturologistes du Québec, tel qu'il se lit le (*indiquer ici la date qui précède celle de l'entrée en vigueur du présent règlement*), si le délai de révision n'est pas expiré le (*inscrire ici la date d'entrée en vigueur du présent règlement*), ainsi qu'à la demande de révision à l'égard de laquelle le Bureau n'a pas pris de décision avant cette même date. La personne qui a formulé la recommandation au Bureau en vue de la décision dont la révision est demandée ne peut, le cas échéant, être membre du comité formé pour effectuer la révision.

**7.** Le présent règlement entre en vigueur le quinzième jour qui suit la date de sa publication à la *Gazette officielle du Québec*.

48403

## Décisions

### Décision 8841, 18 juillet 2007

Loi sur la mise en marché des produits agricoles, alimentaires et de la pêche (L.R.Q., c. M-35.1)

#### Producteurs de lait — Division en groupes — Modification

Veillez prendre note que la Régie des marchés agricoles et alimentaires du Québec a, par sa décision 8841 du 18 juillet 2007, approuvé un Règlement sur la division en groupes des producteurs de lait tel que pris par les membres du conseil d'administration de la Fédération des producteurs de lait du Québec lors d'une réunion convoquée à cette fin et tenue le 12 avril 2007 et dont le texte suit.

Veillez de plus noter que ce règlement est soustrait de l'application des sections III et IV de la Loi sur les règlements (L.R.Q., c. R-18.1) en vertu de l'article 203 de la Loi sur la mise en marché des produits agricoles, alimentaires et de la pêche (L.R.Q., c. M-35.1).

FRANCE DIONNE, *avocate*

### Règlement modifiant le Règlement sur la division en groupes des producteurs de lait\*

Loi sur la mise en marché des produits agricoles, alimentaires et de la pêche (L.R.Q., c. M-35.1, a. 84)

**1.** Le Règlement sur la division en groupes des producteurs de lait est modifié par le remplacement de l'article 7 par le suivant :

«7. Les 150 délégués sont répartis annuellement entre les groupes en proportion du nombre de producteurs titulaires d'un quota par rapport au nombre total de titulaires d'un quota.

\* La dernière modification au Règlement sur la division en groupes des producteurs de lait (R.R.Q., 1981, c. M-35, r. 74) a été apportée par le règlement approuvé par la décision 8422 du 19 septembre 2005 (2005, *G.O.* 2, 5671). Pour les modifications antérieures, voir le «Tableau des modifications et Index sommaire», Éditeur officiel du Québec 2002, à jour au 1<sup>er</sup> mars 2007.

Malgré le premier alinéa, chaque groupe élit au moins 1 délégué et le président de chaque syndicat est délégué de droit.

Est éligible et habile à exercer la fonction de délégué la personne qui :

1° a comme occupation la production laitière ;

2° est inscrite nommément au fichier tenu par la Fédération en vertu du Règlement sur le fichier des producteurs visés par le Plan conjoint (1980) des producteurs de lait du Québec (décision 5917, 93-08-12), ou est sociétaire ou actionnaire d'une personne morale inscrite à ce fichier ;

3° détient et exploite, personnellement ou par l'entremise d'une personne morale, un quota émis par la Fédération.».

**2.** Le présent règlement entre en vigueur à la date de sa publication à la *Gazette officielle du Québec*.

48393

### Décision 8842, 18 juillet 2007

Loi sur la mise en marché des produits agricoles, alimentaires et de la pêche (L.R.Q., c. M-35.1)

#### Producteurs de bois – Abitibi-Témiscamingue — Contingents — Modifications

Veillez prendre note que la Régie des marchés agricoles et alimentaires du Québec a, par sa décision 8842 du 18 juillet 2007, approuvé un Règlement modifiant le Règlement sur les contingents des producteurs de bois d'Abitibi-Témiscamingue tel que pris par les membres du conseil d'administration du Syndicat des producteurs de bois d'Abitibi-Témiscamingue lors d'une réunion convoquée à cette fin et tenue le 30 mars 2007 et dont le texte suit.

Veillez de plus noter que ce règlement est soustrait de l'application des sections III et IV de la Loi sur les règlements (L.R.Q., c. R-18.1) en vertu de l'article 203 de la Loi sur la mise en marché des produits agricoles, alimentaires et de la pêche (L.R.Q., c. M-35.1).

FRANCE DIONNE, *avocate*

## Règlement modifiant le Règlement sur les contingents des producteurs de bois d'Abitibi-Témiscamingue\*

Loi sur la mise en marché des produits agricoles, alimentaires et de la pêche  
(L.R.Q., c. M-35.1, a. 93)

**1.** Le Règlement sur les contingents des producteurs de bois d'Abitibi-Témiscamingue est modifié par le remplacement de l'article 2 par le suivant :

«**2.** Le Syndicat des producteurs de bois d'Abitibi-Témiscamingue fait parvenir aux producteurs inscrits au fichier une formule de demande de contingent pour la saison d'été entre le 1<sup>er</sup> et le 15 décembre et, pour la saison d'hiver, entre le 1<sup>er</sup> et le 15 août. ».

**2.** L'article 3 de ce règlement est remplacé par le suivant :

«**3.** Le producteur qui désire obtenir un contingent doit remettre en main propre ou faire parvenir par la poste une demande écrite au Syndicat avant le 31 janvier pour la saison d'été et avant le 30 septembre pour la saison d'hiver.

Lorsque le producteur dépose une demande d'accréditation en vertu du Règlement sur l'Agence centrale de vente des producteurs de bois d'Abitibi-Témiscamingue (décision 5324, 91-04-30), il peut faire une seule demande de contingent pour l'année au plus tard le 31 janvier. ».

**3.** L'article 5 de ce règlement est modifié par le remplacement de « de droit » par « du droit ».

**4.** L'article 6 de ce règlement est modifié par la suppression de « , par saison de coupe à l'intérieur d'une année qui s'étend du 1<sup>er</sup> avril au 31 mars suivant. ».

**5.** L'article 8 de ce règlement est modifié par la suppression de « ayant fait une demande dans les délais prescrits à l'article 3 ».

**6.** L'article 10 est modifié par l'insertion après « essences » de « par saison de coupe ».

**7.** L'article 10.1 est modifié par :

1<sup>o</sup> le remplacement de « déterminer » par « modifier » et de « des périodes » par « la période » ;

2<sup>o</sup> la suppression de « différentes de celles ».

**8.** L'article 12 de ce règlement est modifié par le remplacement :

1<sup>o</sup> de « période » par « saison de coupe » ;

2<sup>o</sup> de « en cours d'année » par « pendant la saison de coupe ».

**9.** L'article 15 de ce règlement est modifié par le remplacement de « les volumes octroyés » par « le tonnage octroyé ».

**10.** L'article 16 de ce règlement est modifié par le remplacement de « la saison » par « l'année suivante ».

**11.** L'article 16.1 de ce règlement est modifié par le remplacement au deuxième alinéa de « Un producteur ne peut demander qu'une modification lorsque la quantité autorisée à son » par « Le Syndicat autorise au plus une demande de modification d'un producteur dont le ».

**12.** L'article 16.2 est modifié par le remplacement du premier alinéa par le suivant :

« Si un producteur livre du bois en excédant de son contingent et que ce dépassement nuit à la mise en marché du bois de tous les producteurs, il doit payer au Syndicat une pénalité de 12 \$ la t.m.v. d'essence feuillue et de 25 \$ la t.m.v. de résineux sur tout le bois livré en excédent de plus de 35 t.m.v. des quantités indiquées à son certificat de contingent. De plus, le Syndicat réduit d'une quantité égale à celle faisant l'objet de la pénalité le contingent de ce producteur pour la prochaine année. ».

**13.** L'article 16.3 est modifié par le remplacement de « considérée en surplus de celle autorisée » par « réputée en excédent de son contingent ».

**14.** Le présent règlement entre en vigueur à la date de sa publication à la *Gazette officielle du Québec*.

\* Le Règlement sur les contingents des producteurs de bois d'Abitibi-Témiscamingue (1991, *G.O.* 2, 2476) approuvé par la décision 5324 du 30 avril 1991 a été modifié une seule fois depuis son approbation par la décision 7789 du 24 mars 2003 (2003, *G.O.* 2, 2343).

## Décision 8843, 18 juillet 2007

Loi sur la mise en marché des produits agricoles, alimentaires et de la pêche  
(L.R.Q., c. M-35.1)

### Producteurs de bois – Abitibi-Témiscamingue

#### — Contributions

#### — Modification

Veillez prendre note que la Régie des marchés agricoles et alimentaires du Québec a, par sa décision 8843 du 18 juillet 2007, approuvé un Règlement modifiant le Règlement sur les contributions des producteurs de bois d'Abitibi-Témiscamingue tel que pris par les producteurs de bois d'Abitibi-Témiscamingue lors d'une assemblée générale convoquée à cette fin et tenue le 18 avril 2007 et dont le texte suit.

Veillez de plus noter que ce règlement est soustrait de l'application des sections III et IV de la Loi sur les règlements (L.R.Q., c. R-18.1) en vertu de l'article 203 de la Loi sur la mise en marché des produits agricoles, alimentaires et de la pêche (L.R.Q., c. M-35.1).

FRANCE DIONNE, *avocate*

## Règlement modifiant le Règlement sur les contributions des producteurs de bois d'Abitibi-Témiscamingue \*

Loi sur la mise en marché des produits agricoles, alimentaires et de la pêche  
(L.R.Q., c. M-35.1, a. 123 et 125)

**1.** Le Règlement sur les contributions des producteurs de bois d'Abitibi-Témiscamingue est modifié par le remplacement de l'article 2 par le suivant :

«**2.** Tout producteur visé par le Plan doit payer au Syndicat les contributions suivantes pour le bois mis en marché :

1° Pour le bois vendu par unité de volume de mille pieds mesure de planche (1 000 pmp), 4,76 \$ par unité pour le feuillu, 5,00 \$ par unité pour le résineux destiné à la pâte et 7,62 \$ par unité pour le résineux destiné au sciage ;

\* Le Règlement sur les contributions des producteurs de bois d'Abitibi-Témiscamingue (1987, *G.O.* 2, 3725) approuvé par la décision 4516 du 2 juin 1987 a été modifié une seule fois depuis son approbation par la décision 4646 du 2 mars 1988 (1988, *G.O.* 2, 1917).

2° Pour le bois vendu selon une autre mesure que celle décrite au paragraphe 1, 1,00 \$ la tonne métrique verte ou son équivalent pour le feuillu, 1,12 \$ la tonne métrique verte ou son équivalent pour le résineux destiné à la pâte et 1,76 \$ la tonne métrique verte ou son équivalent pour le résineux destiné au sciage. ».

**2.** Le présent règlement entre en vigueur à la date de sa publication à la *Gazette officielle du Québec*.

48395

## Décision 8844, 18 juillet 2007

Loi sur la mise en marché des produits agricoles, alimentaires et de la pêche  
(L.R.Q., c. M-35.1)

### Producteurs de bois – Abitibi-Témiscamingue

#### — Fonds forestier

#### — Modification

Veillez prendre note que la Régie des marchés agricoles et alimentaires du Québec a, par sa décision 8844 du 18 juillet 2007, approuvé un Règlement modifiant le Règlement sur le fonds forestier des producteurs de bois d'Abitibi-Témiscamingue tel que pris par les producteurs de bois d'Abitibi-Témiscamingue lors d'une assemblée générale convoquée à cette fin et tenue le 18 avril 2007 et dont le texte suit.

Veillez de plus noter que ce règlement est soustrait de l'application des sections III et IV de la Loi sur les règlements (L.R.Q., c. R-18.1) en vertu de l'article 203 de la Loi sur la mise en marché des produits agricoles, alimentaires et de la pêche (L.R.Q., c. M-35.1).

FRANCE DIONNE, *avocate*

## Règlement modifiant le Règlement sur le fonds forestier des producteurs de bois d'Abitibi-Témiscamingue \*

Loi sur la mise en marché des produits agricoles, alimentaires et de la pêche  
(L.R.Q., c. M-35.1, a. 123)

**1.** Le Règlement sur le fonds forestier des producteurs de bois d'Abitibi-Témiscamingue est modifié par le remplacement de l'article 3 par le suivant :

\* Le Règlement sur le fonds forestier des producteurs de bois d'Abitibi-Témiscamingue (1989, *G.O.* 2, 3415) n'a pas été modifié depuis son approbation par la décision 4939 du 14 juin 1989.

«**3.** Tout producteur visé par le Plan doit payer au Syndicat les contributions suivantes pour le bois mis en marché :

1° Pour le bois vendu par unité de volume de mille pieds mesure de planche, 0,24 \$ par 1 000 pmp ;

2° Pour le bois vendu selon une autre mesure que celle décrite au paragraphe 1, 0,05 \$ la tonne métrique verte ou son équivalent pour le feuillu, 0,06 \$ la tonne métrique verte ou son équivalent pour le résineux. ».

**2.** Le présent règlement entre en vigueur à la date de sa publication à la *Gazette officielle du Québec*.

48396



## Arrêtés ministériels

**A.M., 2007**

**Arrêté numéro AM 2007-019 du ministre des Ressources naturelles et de la Faune en date du 17 juillet 2007**

CONCERNANT la soustraction au jalonnement, à la désignation sur carte, à la recherche minière ou à l'exploitation minière de terrains pour les fins de l'éventuelle création des parcs nationaux des Lacs-Guillaume-Delisle-et-à-L'Eau-Claire, Albanel-Témiscamie-Otish et des Monts-de-Puvirnitq, la modification des arrêtés ministériels numéros AM 2002-040 et AM 2002-041 et l'abrogation des arrêtés ministériels numéros AM 2002-011, AM 2002-014 et AM 2002-039

LE MINISTRE DES RESSOURCES NATURELLES ET DE LA FAUNE,

VU l'article 17 de la Loi sur les mines (L.R.Q., c. M-13.1) prévoyant que cette loi vise à favoriser la prospection, la recherche, l'exploration et l'exploitation des substances minérales et des réservoirs souterrains, et ce, en tenant compte des autres possibilités d'utilisation du territoire;

VU le paragraphe 1<sup>o</sup> du premier alinéa de l'article 304 de la Loi sur les mines suivant lequel le ministre peut, par arrêté, réserver à l'État ou soustraire au jalonnement, à la désignation sur carte, à la recherche minière ou à l'exploitation minière tout terrain contenant des substances minérales qui font partie du domaine de l'État et nécessaire à tout objet qu'il juge d'intérêt public, notamment la création de parcs;

VU l'article 4 de la Loi sur les parcs (L.R.Q., c. P-9) suivant lequel le gouvernement peut créer un parc;

CONSIDÉRANT qu'il est de l'intérêt public de réserver à l'État ou de soustraire au jalonnement, à la désignation sur carte, à la recherche minière ou à l'exploitation minière des terrains pour les fins de l'éventuelle création des parcs nationaux des Lacs-Guillaume-Delisle-et-à-L'Eau-Claire, Albanel-Témiscamie-Otish et des Monts-de-Puvirnitq;

VU l'arrêté ministériel numéro AM 2002-040 du 6 décembre 2002, modifié par l'arrêté ministériel numéro AM 2004-049 du 16 novembre 2004, suivant lequel le ministre des Ressources naturelles a réservé à l'État un terrain pour les fins du projet d'aire protégée des Monts Otish;

VU l'arrêté ministériel numéro AM 2002-041 du 6 décembre 2002 suivant lequel le ministre des Ressources naturelles a réservé à l'État un terrain pour les fins du projet d'aire protégée des Monts de Puvirnitq;

CONSIDÉRANT qu'il est nécessaire de modifier les périmètres des terrains réservés à l'État par les arrêtés ministériels numéros AM 2002-040 et AM 2002-041;

VU les arrêtés ministériels numéros AM 2002-011 du 2 mai 2002, AM 2002-014 du 28 mai 2002 et AM 2002-039 du 6 décembre 2002, modifié par l'arrêté ministériel numéro AM 2004-032 du 1<sup>er</sup> septembre 2004, suivant lesquels le ministre des Ressources naturelles a réservé à l'État des terrains pour les fins du projet d'aire protégée des lacs Guillaume-Delisle et à l'Eau-Claire;

CONSIDÉRANT que la présente soustraction au jalonnement, à la désignation sur carte, à la recherche minière ou à l'exploitation minière vise en partie les mêmes terrains et que, en conséquence, il y a lieu d'abroger les arrêtés ministériels numéros AM 2002-011, AM 2002-014 et AM 2002-039;

VU le dernier alinéa de l'article 304 de la Loi sur les mines suivant lequel un arrêté ministériel entre en vigueur le jour de sa publication à la *Gazette officielle du Québec* ou à toute autre date ultérieure qui y est indiquée;

VU l'article 382 de cette loi, modifié par le chapitre 3 des lois de 2006, suivant lequel le ministre des Ressources naturelles et de la Faune est chargé de l'application de la Loi sur les mines;

ARRÊTE CE QUI SUIT:

Soustrait au jalonnement, à la désignation sur carte, à la recherche minière ou à l'exploitation minière, pour les fins de l'éventuelle création des parcs nationaux des Lacs-Guillaume-Delisle-et-à-L'Eau-Claire, Albanel-Témiscamie-Otish et des Monts-de-Puvirnitq, des terrains identifiés sur les feuillets S.N.R.C. 23D/04, 23D/05, 23D/06, 33N/15, 33N/16, 33O/15, 33O/16, 33P/13, 33P/14, 33P/15, 34A/01, 34A/02, 34A/03, 34A/04, 34A/05, 34A/06, 34A/07, 34A/10, 34A/11, 34A/12, 34A/13, 34A/14, 34B/08, 34C/01, 34C/02, 35C/12, 35C/13, 35C/14, 35F/02, 35F/03, 35F/07 et 35F/08, dont les périmètres sont définis et représentés sur des plans préparés en date du 9 janvier 2007 et du 13 avril 2007, et déposés aux archives de la Direction générale du développement minéral, dont copie est annexée au présent arrêté;

Modifie les périmètres des terrains réservés à l'État par les arrêtés ministériels numéros AM 2002-040 et AM 2002-041 du 6 décembre 2002 en les remplaçant par les périmètres définis et représentés sur les plans mentionnés ci-dessus;

Abroge les arrêtés ministériels numéros AM 2002-011 du 2 mai 2002, AM 2002-014 du 28 mai 2002 et AM 2002-039 du 6 décembre 2002;

Le présent arrêté entre en vigueur le jour de sa publication à la *Gazette officielle du Québec*.


Québec, le 17 juillet 2007

*Le ministre des Ressources naturelles  
et de la Faune,*  
CLAUDE BÉCHARD

---

**Soustraction au  
jalonnement, à la  
désignation sur carte, à  
la recherche minière ou  
à l'exploitation minière**

Projet de parc national des  
Lacs-Guillaume-Delisle-et-à-  
L'Eau-Claire

 Territoires visés par la  
soustraction au  
jalonnement, à la  
désignation sur carte, à la  
recherche minière ou à  
l'exploitation minière

0 25 50 75 km

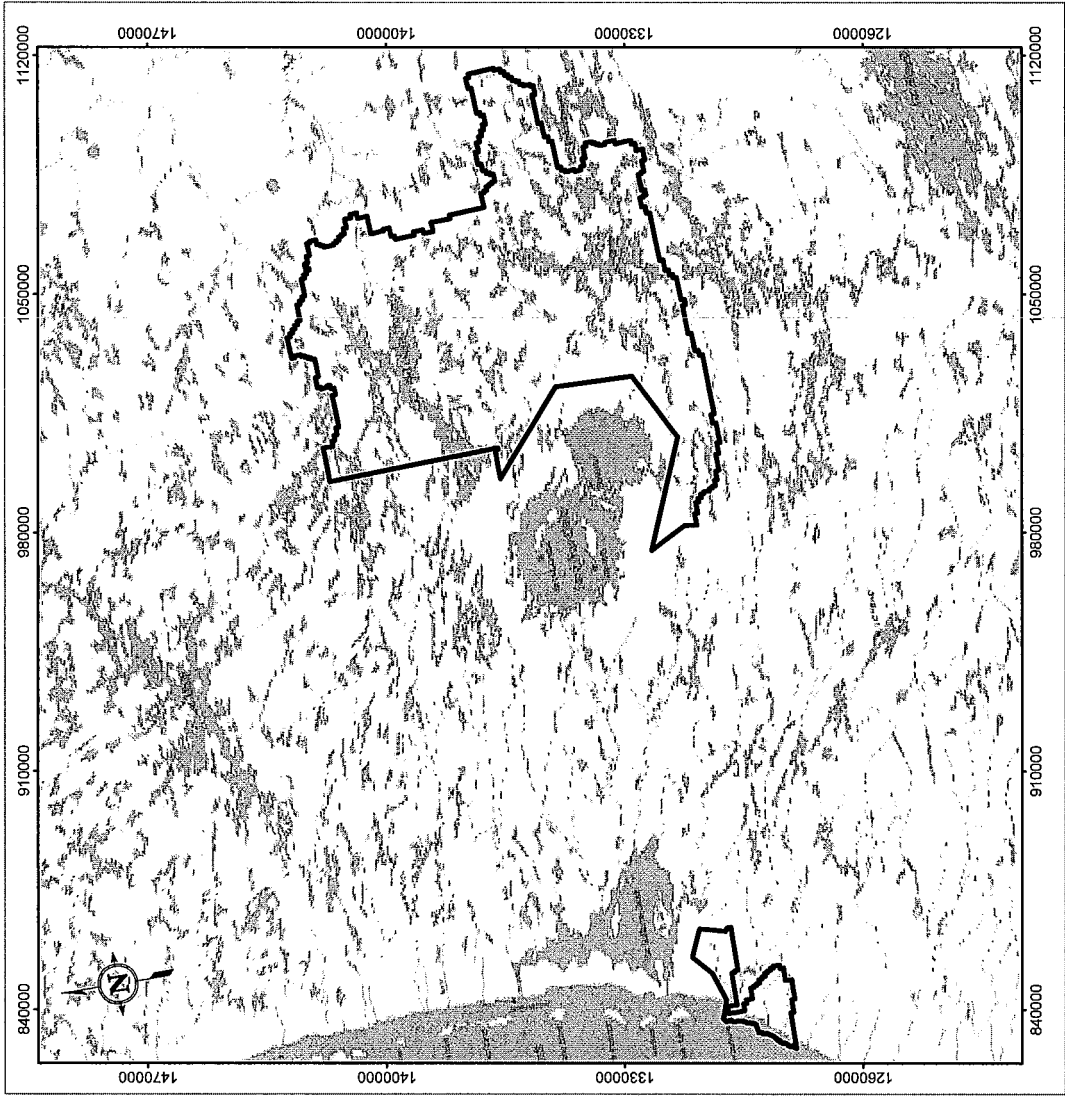


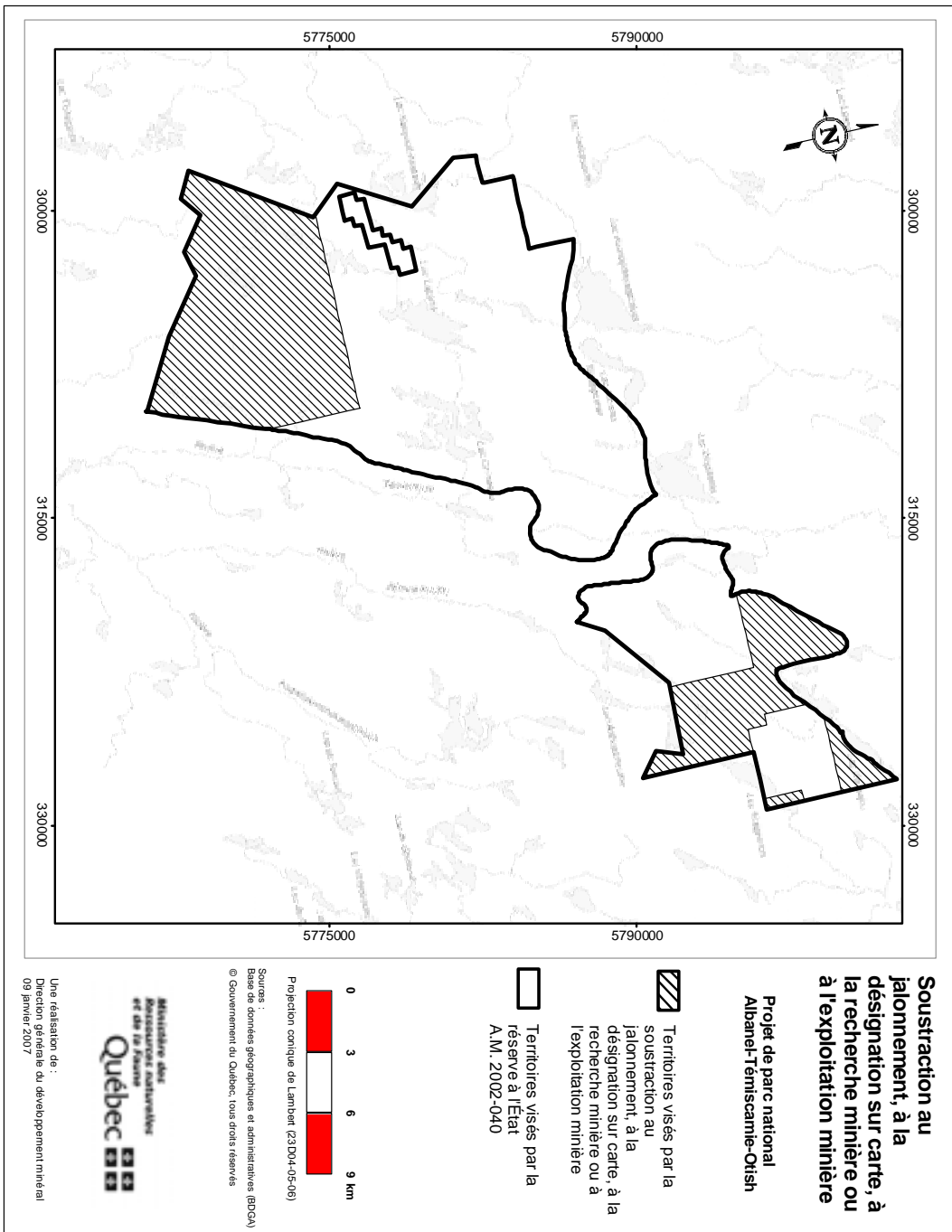
Projection conique de Lambert  
G33N15.53116, 33°43'49.48"O, 49°04'05.06-  
07-10-11-12-13-14, 34808, 33015-16, 33°13-14-15)

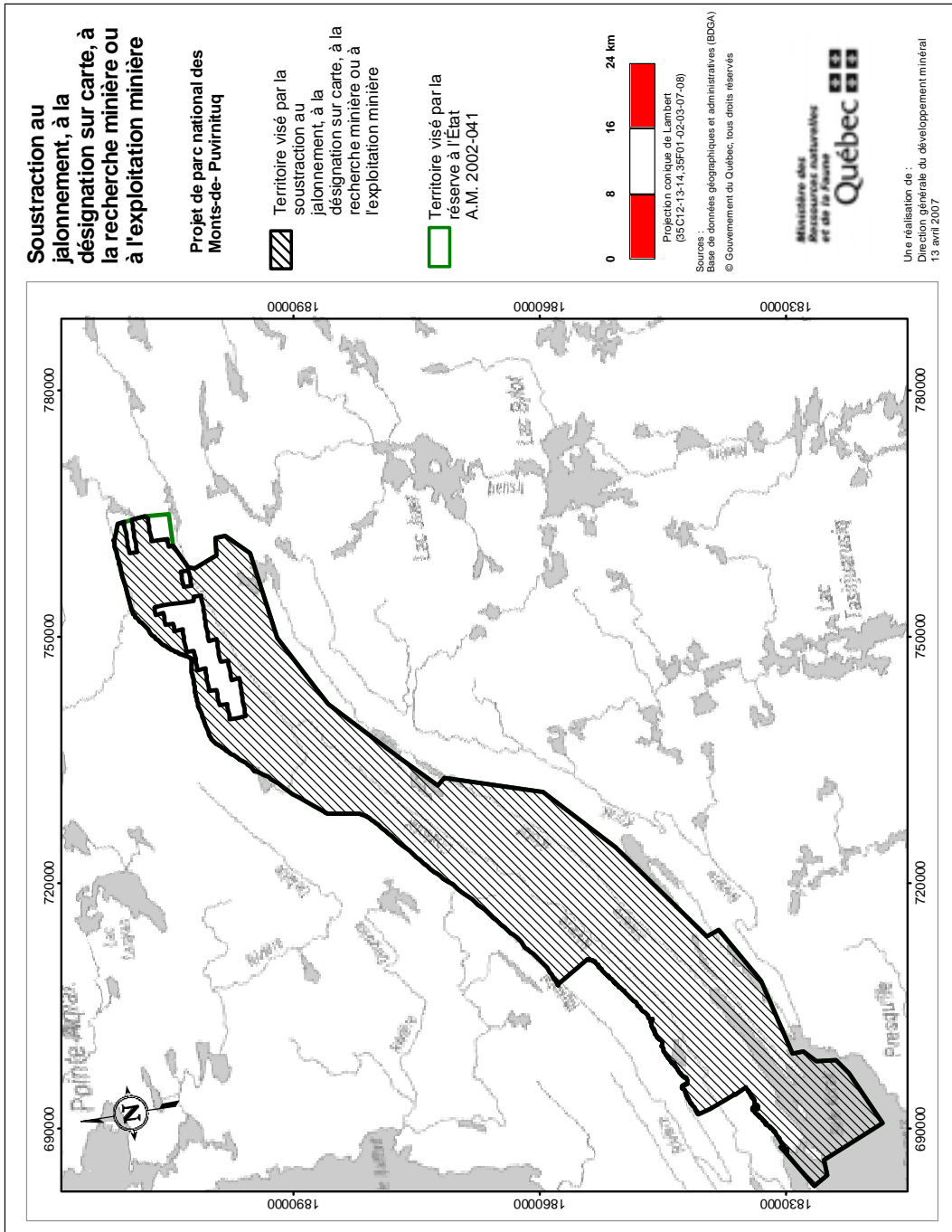
Sources :  
Base de données géographiques et administratives (BDGA)  
© Gouvernement du Québec, tous droits réservés



Une réalisation de :  
Direction générale du développement minéral  
09 janvier 2007







**A.M., 2007**

**Arrêté numéro AM 2007-020 du ministre  
des Ressources naturelles et de la Faune en date  
du 17 juillet 2007**

CONCERNANT la levée de la soustraction au jalonnement, à la désignation sur carte, à la recherche minière ou à l'exploitation minière d'un terrain pour les fins du projet d'aire protégée Wawagotic-Esker-Mont Plamondon et la soustraction au jalonnement, à la désignation sur carte, à la recherche minière ou à l'exploitation minière d'un terrain pour les fins de la réserve de biodiversité projetée de l'Esker-Mistaouac

LE MINISTRE DES RESSOURCES NATURELLES ET DE LA FAUNE,

VU l'article 17 de la Loi sur les mines (L.R.Q., c. M-13.1) prévoyant que cette loi vise à favoriser la prospection, la recherche, l'exploration et l'exploitation des substances minérales et des réservoirs souterrains, et ce, en tenant compte des autres possibilités d'utilisation du territoire;

VU le paragraphe 1<sup>o</sup> du premier alinéa de l'article 304 de cette loi suivant lequel le ministre peut, par arrêté, soustraire au jalonnement, à la désignation sur carte, à la recherche minière ou à l'exploitation minière tout terrain contenant des substances minérales qui font partie du domaine de l'État et nécessaire à tout objet qu'il juge d'intérêt public;

VU l'arrêté ministériel numéro AM 2004-020 du 15 juin 2004, modifié par l'arrêté ministériel numéro AM 2005-012 du 24 mars 2005, suivant lequel le ministre des Ressources naturelles, de la Faune et des Parcs a soustrait au jalonnement, à la désignation sur carte, à la recherche minière ou à l'exploitation minière des terrains pour les fins de projets d'aires protégées, notamment le projet d'aire protégée Wawagotic-Esker-Mont Plamondon;

CONSIDÉRANT qu'il est de l'intérêt public de soustraire au jalonnement, à la désignation sur carte, à la recherche minière ou à l'exploitation minière un terrain pour les fins de la réserve de biodiversité projetée de l'Esker-Mistaouac;

CONSIDÉRANT que la réserve de biodiversité projetée de l'Esker-Mistaouac remplace le projet d'aire protégée Wawagotic-Esker-Mont Plamondon et qu'elle vise en partie le même terrain;

CONSIDÉRANT qu'il y a lieu de lever la soustraction au jalonnement, à la désignation sur carte, à la recherche minière ou à l'exploitation minière d'un terrain visé par le projet d'aire protégée Wawagotic-Esker-Mont Plamondon et de la remplacer par la présente soustraction au jalonnement, à la désignation sur carte, à la recherche minière ou à l'exploitation minière d'un terrain pour les fins de la réserve de biodiversité projetée de l'Esker-Mistaouac;

VU le dernier alinéa de l'article 304 de la Loi sur les mines suivant lequel un arrêté ministériel entre en vigueur le jour de sa publication à la *Gazette officielle du Québec* ou à toute autre date ultérieure qui y est indiquée;

VU l'article 382 de cette loi, modifié par le chapitre 3 des lois de 2006, suivant lequel le ministre des Ressources naturelles et de la Faune est chargé de l'application de la Loi sur les mines;

ARRÊTE CE QUI SUIT:

Lève la soustraction au jalonnement, à la désignation sur carte, à la recherche minière ou à l'exploitation minière édictée par l'arrêté ministériel numéro AM 2004-020 du 15 juin 2004, modifié par l'arrêté ministériel numéro AM 2005-012 du 24 mars 2005, pour les fins du projet d'aire protégée Wawagotic-Esker-Mont Plamondon, d'un terrain dont le périmètre est défini et représenté sur un plan conservé aux archives de la Direction générale du développement minéral;

Soustrait au jalonnement, à la désignation sur carte, à la recherche minière ou à l'exploitation minière, pour les fins de la réserve de biodiversité projetée de l'Esker-Mistaouac, un terrain identifié sur les feuillets S.N.R.C. 32E/02, 32E/06, 32E/07 et 32E/10, dont le périmètre est défini et représenté sur un plan préparé en date du 8 juin 2007 et déposé aux archives de la Direction générale du développement minéral, dont copie est annexée au présent arrêté;

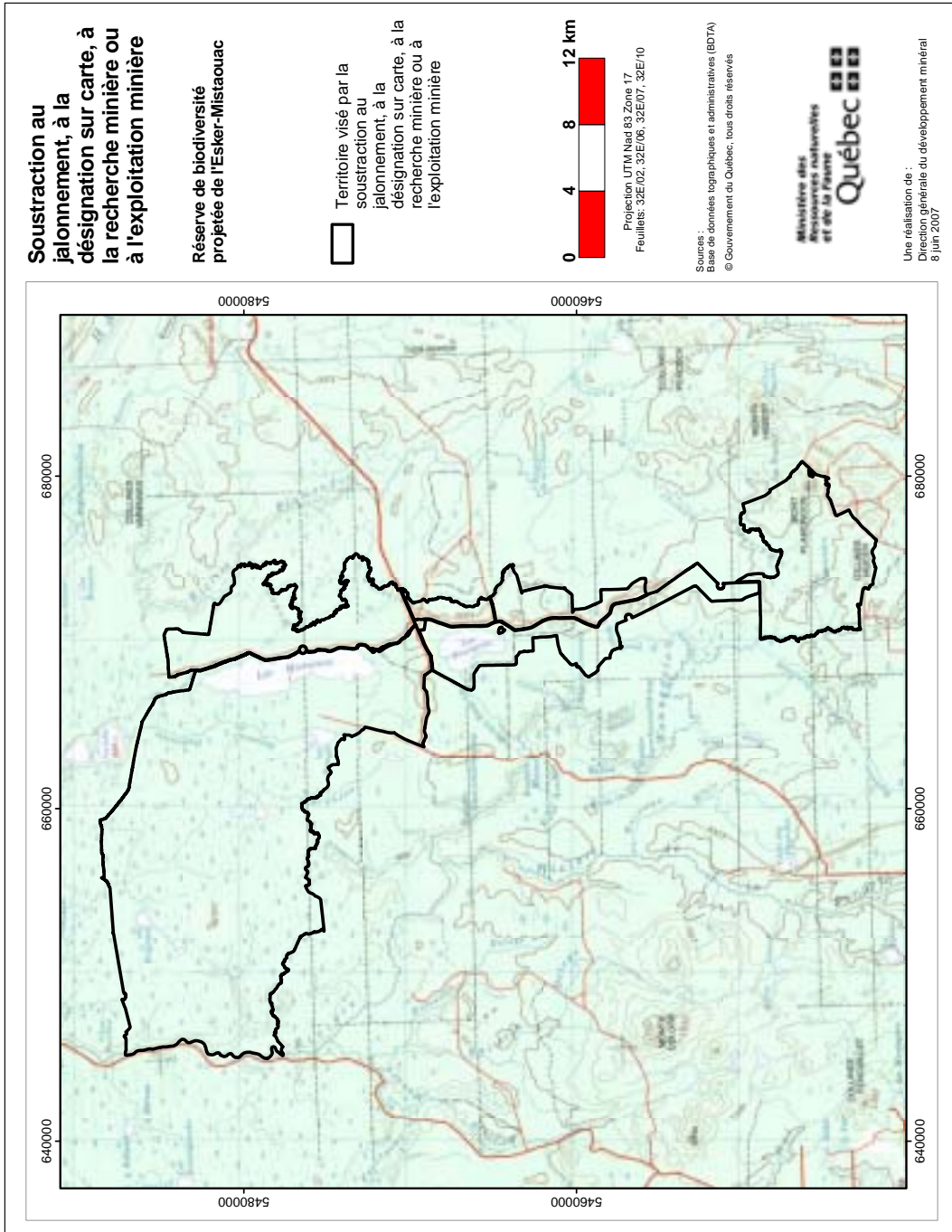
Le présent arrêté entre en vigueur le jour de sa publication à la *Gazette officielle du Québec*.

Québec, le 17 juillet 2007

*Le ministre des Ressources naturelles  
et de la Faune,*

CLAUDE BÉCHARD

---



**A.M., 2007****Arrêté numéro AM 0025-2007 du ministre de la Sécurité publique en date du 18 juillet 2007**

CONCERNANT la mise en œuvre du Programme d'aide financière relatif à l'imminence de mouvements de sol au bénéfice des propriétaires des résidences principales sises au 479 et au 483, route 199, dans la Municipalité des Îles-de-la-Madeleine

LE MINISTRE DE LA SÉCURITÉ PUBLIQUE,

VU le décret n<sup>o</sup> 1383-2003 du 17 décembre 2003 par lequel le gouvernement a établi, en vertu de l'article 100 de la Loi sur la sécurité civile (L.R.Q., c. S-2.3), le Programme d'aide financière relatif à l'imminence de mouvements de sol afin de compenser les préjudices subis par des particuliers en raison d'un sinistre réel ou imminent;

VU que ce décret prévoit que le ministre de la Sécurité publique est responsable de l'application de ce programme;

VU l'article 109 de la loi qui prévoit que la mise en œuvre, pour un risque ou un événement particulier, d'un programme général visé à l'article 100 relève du ministre responsable de l'application du programme;

CONSIDÉRANT que, au cours des dernières années, les grandes marées jumelées à des tempêtes ont miné de façon significative le talus situé derrière les résidences principales sises au 479 et au 483, route 199, dans la Municipalité des Îles-de-la-Madeleine, entraînant des glissements de terrain;

CONSIDÉRANT qu'une expertise géotechnique a conclu que la stabilité du talus situé derrière ces résidences s'était considérablement détériorée depuis une visite effectuée en 2003 et que les glissements de terrain, qui continueront de se produire à répétition dans ce talus, aggraveront la situation si aucune mesure n'est prise;

CONSIDÉRANT que cette expertise a recommandé que les installations septiques des deux résidences, déjà touchées par un glissement de terrain, soient relocalisées rapidement sur un site sécuritaire afin d'éviter qu'elles soient emportées par un prochain événement similaire, rendant ainsi les résidences inhabitables;

CONSIDÉRANT que la superficie restante des terrains n'est pas suffisante pour permettre la mise en place d'installations septiques conformes aux normes en vigueur relatives à l'évacuation et au traitement des eaux usées;

CONSIDÉRANT que, dans ce contexte, les résidences devront être déplacées sur un site sécuritaire;

CONSIDÉRANT que cet événement d'origine naturelle apparaît constituer un sinistre imminent au sens de la loi;

ARRÊTE CE QUI SUIT :

Est mis en œuvre le Programme d'aide financière relatif à l'imminence de mouvements de sol, établi par le décret n<sup>o</sup> 1383-2003 du 17 décembre 2003, au bénéfice des propriétaires des résidences principales sises au 479 et au 483, route 199, dans la Municipalité des Îles-de-la-Madeleine, située dans la circonscription électorale des Îles-de-la-Madeleine.

Québec, le 18 juillet 2007

*La ministre de la Sécurité publique,*

MONIQUE GAGNON-TREMBLAY

48398

**A.M., 2007****Arrêté numéro AM 0026-2007 du ministre de la Sécurité publique en date du 18 juillet 2007**

CONCERNANT la mise en œuvre du Programme d'aide financière relatif à l'imminence de mouvements de sol au bénéfice du propriétaire de la résidence principale sise au 332, boulevard Sainte-Geneviève, dans la Ville de Saguenay

VU le décret n<sup>o</sup> 1383-2003 du 17 décembre 2003 par lequel le gouvernement a établi, en vertu de l'article 100 de la Loi sur la sécurité civile (L.R.Q., c. S-2.3), le Programme d'aide financière relatif à l'imminence de mouvements de sol pour aider les particuliers dont la résidence principale est menacée par ce type de sinistre;

VU que ce décret prévoit que le ministre de la Sécurité publique est responsable de l'application de ce programme;

VU l'article 109 de la loi qui prévoit que la mise en œuvre, pour un risque ou un événement particulier, d'un programme visé à l'article 100 relève du ministre responsable de l'application du programme;

CONSIDÉRANT que des expertises géotechniques ont conclu que le talus derrière la résidence principale sise au 332, boulevard Sainte-Geneviève, dans la Ville de Saguenay, montrait des signes d'instabilité et qu'il y



avait un risque imminent qu'un glissement de terrain se produise et compromette l'intégrité structurale de la résidence ainsi que la sécurité de ses occupants ;

CONSIDÉRANT que cet événement d'origine naturelle apparaît constituer un sinistre imminent au sens de la loi ;

ARRÊTE CE QUI SUIT :

Est mis en œuvre le Programme d'aide financière relatif à l'imminence de mouvements de sol, établi par le décret n<sup>o</sup> 1383-2003 du 17 décembre 2003, au bénéfice du propriétaire de la résidence principale sise au 332, boulevard Saint-Genève, dans la Ville de Saguenay, située dans les circonscriptions électorales de Chicoutimi, de Dubuc et de Jonquière.

Québec, le 18 juillet 2007

*La ministre de la Sécurité publique,*  
MONIQUE GAGNON-TREMBLAY

48399

## **A.M., 2007**

### **Arrêté numéro AM 0027-2007 du ministre de la Sécurité publique en date du 18 juillet 2007**

CONCERNANT la mise en œuvre du Programme d'aide financière relatif à l'imminence de mouvements de sol au bénéfice des propriétaires des résidences principales sises au 3082 et au 3120, rue Bagot, dans la Ville de Saguenay

LE MINISTRE DE LA SÉCURITÉ PUBLIQUE,

VU le décret n<sup>o</sup> 1383-2003 du 17 décembre 2003 par lequel le gouvernement a établi, en vertu de l'article 100 de la Loi sur la sécurité civile (L.R.Q., c. S-2.3), le Programme d'aide financière relatif à l'imminence de mouvements de sol pour aider les particuliers dont la résidence principale est menacée par ce type de sinistre ;

VU que ce décret prévoit que le ministre de la Sécurité publique est responsable de l'application de ce programme ;

VU l'article 109 de la loi qui prévoit que la mise en œuvre, pour un risque ou un événement particulier, d'un programme général visé à l'article 100 relève du ministre responsable de l'application du programme ;

CONSIDÉRANT que, après que l'amorce d'un glissement de terrain eut été constatée dans le talus derrière les propriétés sises au 3082 et au 3120, rue Bagot, dans la Ville de Saguenay, des experts en géotechnique ont visité le site ;

CONSIDÉRANT que ces experts ont conclu que les résidences étaient menacées par l'imminence d'un glissement de terrain pouvant mettre en péril leur sécurité et celle de leurs occupants ;

CONSIDÉRANT que ces experts ont recommandé que les résidences demeurent évacuées jusqu'à ce que des mesures soient prises pour régler la situation ;

CONSIDÉRANT que cet événement d'origine naturelle apparaît constituer un sinistre imminent au sens de la loi ;

ARRÊTE CE QUI SUIT :

Est mis en œuvre le Programme d'aide financière relatif à l'imminence de mouvements de sol, établi par le décret n<sup>o</sup> 1383-2003 du 17 décembre 2003, au bénéfice des propriétaires des résidences principales sises au 3082 et au 3120, rue Bagot, dans la Ville de Saguenay, située dans les circonscriptions électorales de Chicoutimi, de Dubuc et de Jonquière.

Québec, le 18 juillet 2007

*La ministre de la Sécurité publique,*  
MONIQUE GAGNON-TREMBLAY

48400

## **A.M., 2007**

### **Arrêté numéro AM 0028-2007 du ministre de la Sécurité publique en date du 18 juillet 2007**

CONCERNANT la mise en œuvre du Programme d'aide financière relatif à l'imminence de mouvements de sol au bénéfice de la propriétaire de la résidence principale sise au 443, rang du Haut-du-Lac Sud, dans la Ville de Saint-Tite

LE MINISTRE DE LA SÉCURITÉ PUBLIQUE,

VU le décret n<sup>o</sup> 1383-2003 du 17 décembre 2003 par lequel le gouvernement a établi, en vertu de l'article 100 de la Loi sur la sécurité civile (L.R.Q., c. S-2.3), le

Programme d'aide financière relatif à l'imminence de mouvements de sol pour aider les particuliers dont la résidence principale est menacée par ce type de sinistre;

VU que ce décret prévoit que le ministre de la Sécurité publique est responsable de l'application de ce programme;

VU l'article 109 de la loi qui prévoit que la mise en œuvre, pour un risque ou un événement particulier, d'un programme général visé à l'article 100 relève du ministre responsable de l'application du programme;

CONSIDÉRANT que, le 19 juin 2007, à la suite d'un glissement de terrain survenu dans le talus situé derrière la résidence principale sise au 443, rang du Haut-du-Lac Sud, dans la Ville de Saint-Tite, des experts en géotechnique ont visité le site;

CONSIDÉRANT que ces experts ont conclu que des glissements de terrain continueront de se produire dans le talus et que l'un de ces glissements pourrait compromettre l'intégrité structurale de la résidence;

CONSIDÉRANT que ces experts ont recommandé que des mesures soient prises rapidement pour régler la situation;

CONSIDÉRANT que cet événement d'origine naturelle apparaît constituer un sinistre imminent au sens de la loi;

ARRÊTE CE QUI SUIT :

Est mis en œuvre le Programme d'aide financière relatif à l'imminence de mouvements de sol, établi par le décret n<sup>o</sup> 1383-2003 du 17 décembre 2003, au bénéfice de la propriétaire de la résidence principale sise au 443, rang du Haut-du-Lac Sud, dans la Ville de Saint-Tite, située dans la circonscription électorale de Laviolette.

Québec, le 18 juillet 2007

*La ministre de la Sécurité publique,*  
MONIQUE GAGNON-TREMBLAY

48401

## **A.M., 2007**

### **Arrêté numéro AM 0029-2007 du ministre de la Sécurité publique en date du 18 juillet 2007**

CONCERNANT la mise en œuvre du Programme général d'aide financière lors de sinistres relativement aux pluies abondantes survenues le 5 juin 2007, dans la Municipalité de Saint-Adrien-d'Irlande

LE MINISTRE DE LA SÉCURITÉ PUBLIQUE,

VU le décret n<sup>o</sup> 1383-2003 du 17 décembre 2003 par lequel le gouvernement a établi, en vertu de l'article 100 de la Loi sur la sécurité civile (L.R.Q., c. S-2.3), le Programme général d'aide financière lors de sinistres destiné à compenser les préjudices subis par des particuliers, des entreprises, des organismes et des municipalités en raison d'un sinistre réel ou imminent;

VU que ce décret prévoit que le ministre de la Sécurité publique est responsable de l'application de ce programme;

VU l'article 109 de la loi qui prévoit que la mise en œuvre, pour un risque ou un événement particulier, d'un programme général visé à l'article 100 relève du ministre responsable de l'application du programme;

CONSIDÉRANT que des pluies abondantes sont survenues le 5 juin 2007, dans la municipalité de Saint-Adrien-d'Irlande, causant des dommages à des chemins municipaux menant à des résidences principales;

CONSIDÉRANT que cet événement d'origine naturelle apparaît constituer un sinistre au sens de la loi;

ARRÊTE CE QUI SUIT :

Est mis en œuvre le Programme général d'aide financière lors de sinistres établi par le décret n<sup>o</sup> 1383-2003 du 17 décembre 2003 au bénéfice de la Municipalité de Saint-Adrien-d'Irlande, située dans la circonscription électorale de Frontenac, pour les dommages causés à des chemins municipaux par les pluies abondantes survenues le 5 juin 2007.

Québec, le 18 juillet 2007

*La ministre de la Sécurité publique,*  
MONIQUE GAGNON-TREMBLAY

48402

---

## Commissions parlementaires

---

### Commission de la culture

#### Consultation générale

#### La planification de l'immigration au Québec pour la période 2008-2010

La Commission de la culture est chargée de tenir des auditions publiques à compter du 18 septembre 2007 dans le cadre d'une consultation générale sur le document de consultation intitulé « La planification de l'immigration au Québec pour la période 2008-2010 ». Ce document est disponible sur le site Internet de la Commission, à l'adresse suivante : <http://www.assnat.qc.ca>. Vous pouvez également l'obtenir en vous adressant à la secrétaire de la Commission.

Toute personne ou organisme qui désire exprimer son opinion sur ce sujet doit soumettre un mémoire au Secrétariat des commissions au plus tard le 30 août 2007. La Commission choisira, parmi les personnes et les organismes qui auront fait parvenir un mémoire, ceux qu'elle entendra.

Les mémoires doivent être transmis en 25 exemplaires de format lettre. Ils doivent être accompagnés d'autant d'exemplaires d'un résumé de leur contenu. Les personnes et les organismes qui désirent que leur mémoire soit transmis à la Tribune de la presse doivent en faire parvenir 20 exemplaires supplémentaires. Vous êtes également invités à transmettre par courriel le fichier de votre mémoire. Toutefois, cela ne vous dispense pas de produire une version papier de celui-ci. Veuillez noter qu'à moins d'une décision contraire de la Commission, les mémoires seront rendus publics, de même que tous les renseignements personnels qu'ils contiendront et seront déposés sur le site Internet de la Commission.

Vous pouvez également exprimer votre opinion en répondant au questionnaire de la consultation en ligne, accessible sur le site Internet de la Commission de la culture, à l'adresse mentionnée plus haut, jusqu'au 11 septembre 2007.

Les mémoires, la correspondance et les demandes de renseignements doivent être adressés à : Mme Lise St-Hilaire, secrétaire de la Commission de la culture, édifice Pamphile-Le May, 1035, rue des Parlementaires, 3<sup>e</sup> étage, Québec (Québec) G1A 1A3.

Téléphone : 418 643-2722  
Télécopieur : 418 643-0248  
Courriel : [cc@assnat.qc.ca](mailto:cc@assnat.qc.ca)

48386



## Avis

### Avis

Loi sur la conservation et la mise en valeur de la faune (L.R.Q., c. C-61.1)

### Plan des habitats fauniques

Avis est donné, par les présentes, conformément à l'article 128.3 de la Loi sur la conservation et la mise en valeur de la faune (L.R.Q., c. C-61.1), que le plan de chacun des habitats fauniques identifiés à l'annexe 1 ci-jointe, au regard de chaque espèce animale qui y est mentionnée, est dressé ou, selon le cas, remplacé.

Toute personne intéressée à consulter les plans des habitats fauniques peut s'adresser au ministère des Ressources naturelles et de la Faune, à la Direction des ressources matérielles, 5700, 4<sup>e</sup> Avenue Ouest, bureau D 316, Québec (Québec) G1H 6R1, ou à la Direction de l'aménagement de la faune de la région administrative concernée.

Ces plans entrent en vigueur le quinzième jour qui suit la date de la publication du présent avis à la *Gazette officielle du Québec*.

*Le ministre des Ressources naturelles  
et de la Faune,*  
CLAUDE BÉCHARD

### ANNEXE 1

Nom de l'habitat	Famille ou animal visé	Numéro de l'habitat	Région administrative du Québec (numéro et nom)	Latitude nord	Longitude ouest	Fichier numérique
Aire de concentration d'oiseaux aquatiques	Oies, bernaches, canards	02-01-0036-1982	01-Bas-Saint-Laurent	47°55'55"	69°40'12"	acoa_01
Aire de concentration d'oiseaux aquatiques	Oies, bernaches, canards	02-01-0120-1983	01-Bas-Saint-Laurent	48°07'59"	69°10'25"	acoa_01
Aire de concentration d'oiseaux aquatiques	Oies, bernaches, canards	02-01-0145-1998	01-Bas-Saint-Laurent	47°22'39"	70°04'50"	acoa_01
Aire de concentration d'oiseaux aquatiques	Oies, bernaches, canards	02-01-0146-1998	01-Bas-Saint-Laurent	47°24'34"	70°03'55"	acoa_01
Aire de concentration d'oiseaux aquatiques	Oies, bernaches, canards	02-01-0147-1990	01-Bas-Saint-Laurent	47°26'14"	70°03'52"	acoa_01
Aire de concentration d'oiseaux aquatiques	Oies, bernaches, canards	02-01-0148-1992	01-Bas-Saint-Laurent	47°27'21"	70°02'51"	acoa_01
Aire de concentration d'oiseaux aquatiques	Oies, bernaches, canards	02-01-0149-1990	01-Bas-Saint-Laurent	47°28'32"	70°02'15"	acoa_01
Aire de concentration d'oiseaux aquatiques	Oies, bernaches, canards	02-01-0150-1992	01-Bas-Saint-Laurent	47°31'40"	69°57'12"	acoa_01
Aire de concentration d'oiseaux aquatiques	Oies, bernaches, canards	02-01-0151-1998	01-Bas-Saint-Laurent	47°32'37"	69°54'51"	acoa_01
Aire de concentration d'oiseaux aquatiques	Oies, bernaches, canards	02-01-0152-1998	01-Bas-Saint-Laurent	47°35'45"	69°50'31"	acoa_01

Nom de l'habitat	Famille ou animal visé	Numéro de l'habitat	Région administrative du Québec (numéro et nom)	Latitude nord	Longitude ouest	Fichier numérique
Aire de concentration d'oiseaux aquatiques	Oies, bernaches, canards	02-01-0153-1998	01-Bas-Saint-Laurent	47°37'11"	69°48'59"	acoa_01
Aire de concentration d'oiseaux aquatiques	Oies, bernaches, canards	02-01-0154-1998	01-Bas-Saint-Laurent	47°39'46"	69°45'43"	acoa_01
Aire de concentration d'oiseaux aquatiques	Oies, bernaches, canards	02-01-0155-1992	01-Bas-Saint-Laurent	47°42'24"	69°42'40"	acoa_01
Aire de concentration d'oiseaux aquatiques	Oies, bernaches, canards	02-01-0156-1998	01-Bas-Saint-Laurent	47°44'51"	69°38'49"	acoa_01
Aire de concentration d'oiseaux aquatiques	Oies, bernaches, canards	02-01-0157-1992	01-Bas-Saint-Laurent	47°48'15"	69°35'58"	acoa_01
Aire de concentration d'oiseaux aquatiques	Oies, bernaches, canards	02-01-0158-1998	01-Bas-Saint-Laurent	48°01'43"	69°23'30"	acoa_01
Aire de concentration d'oiseaux aquatiques	Oies, bernaches, canards	02-01-0159-1998	01-Bas-Saint-Laurent	48°02'05"	69°22'14"	acoa_01
Aire de concentration d'oiseaux aquatiques	Oies, bernaches, canards	02-01-0160-1998	01-Bas-Saint-Laurent	48°01'10"	69°20'46"	acoa_01
Aire de concentration d'oiseaux aquatiques	Oies, bernaches, canards	02-01-0161-1998	01-Bas-Saint-Laurent	48°03'05"	69°19'35"	acoa_01
Aire de concentration d'oiseaux aquatiques	Oies, bernaches, canards	02-01-0162-1998	01-Bas-Saint-Laurent	48°04'18"	69°18'22"	acoa_01
Aire de concentration d'oiseaux aquatiques	Oies, bernaches, canards	02-01-0164-1998	01-Bas-Saint-Laurent	47°35'57"	69°52'31"	acoa_01
Aire de concentration d'oiseaux aquatiques	Oies, bernaches, canards	02-01-0166-1998	01-Bas-Saint-Laurent	47°44'50"	69°42'13"	acoa_01
Aire de concentration d'oiseaux aquatiques	Oies, bernaches, canards	02-01-0167-1998	01-Bas-Saint-Laurent	47°44'51"	69°41'25"	acoa_01
Aire de concentration d'oiseaux aquatiques	Oies, bernaches, canards	02-01-0169-1992	01-Bas-Saint-Laurent	47°50'10"	69°45'22"	acoa_01
Aire de concentration d'oiseaux aquatiques	Oies, bernaches, canards	02-01-0170-1998	01-Bas-Saint-Laurent	47°53'31"	69°42'35"	acoa_01
Aire de concentration d'oiseaux aquatiques	Oies, bernaches, canards	02-01-0171-1998	01-Bas-Saint-Laurent	47°48'39"	69°45'17"	acoa_01
Aire de concentration d'oiseaux aquatiques	Oies, bernaches, canards	02-01-0172-1992	01-Bas-Saint-Laurent	47°51'04"	69°43'04"	acoa_01
Aire de concentration d'oiseaux aquatiques	Oies, bernaches, canards	02-01-0173-1998	01-Bas-Saint-Laurent	47°53'44"	69°41'03"	acoa_01
Aire de concentration d'oiseaux aquatiques	Oies, bernaches, canards	02-01-0174-1998	01-Bas-Saint-Laurent	47°52'24"	69°40'55"	acoa_01

Nom de l'habitat	Famille ou animal visé	Numéro de l'habitat	Région administrative du Québec (numéro et nom)	Latitude nord	Longitude ouest	Fichier numérique
Aire de concentration d'oiseaux aquatiques	Oies, bernaches, canards	02-01-0176-1998	01-Bas-Saint-Laurent	48°00'52"	69°25'52"	acoa_01
Aire de concentration d'oiseaux aquatiques	Oies, bernaches, canards	02-01-0177-1992	01-Bas-Saint-Laurent	48°03'13"	69°23'20"	acoa_01
Aire de concentration d'oiseaux aquatiques	Oies, bernaches, canards	02-01-0179-1998	01-Bas-Saint-Laurent	48°03'50"	69°24'21"	acoa_01
Aire de concentration d'oiseaux aquatiques	Oies, bernaches, canards	02-01-0180-1998	01-Bas-Saint-Laurent	48°00'31"	69°24'04"	acoa_01
Aire de concentration d'oiseaux aquatiques	Oies, bernaches, canards	02-01-0181-1990	01-Bas-Saint-Laurent	48°05'03"	69°17'30"	acoa_01
Aire de concentration d'oiseaux aquatiques	Oies, bernaches, canards	02-01-0182-1998	01-Bas-Saint-Laurent	48°05'36"	69°16'33"	acoa_01
Aire de concentration d'oiseaux aquatiques	Oies, bernaches, canards	02-01-0183-1998	01-Bas-Saint-Laurent	48°06'20"	69°14'36"	acoa_01
Aire de concentration d'oiseaux aquatiques	Oies, bernaches, canards	02-01-0184-1998	01-Bas-Saint-Laurent	48°07'12"	69°13'36"	acoa_01
Aire de concentration d'oiseaux aquatiques	Oies, bernaches, canards	02-01-0187-1992	01-Bas-Saint-Laurent	48°09'11"	69°09'41"	acoa_01
Aire de concentration d'oiseaux aquatiques	Oies, bernaches, canards	02-01-0188-1998	01-Bas-Saint-Laurent	48°09'49"	69°08'48"	acoa_01
Aire de concentration d'oiseaux aquatiques	Oies, bernaches, canards	02-01-0189-1998	01-Bas-Saint-Laurent	48°10'50"	69°07'30"	acoa_01
Aire de concentration d'oiseaux aquatiques	Oies, bernaches, canards	02-01-0190-1992	01-Bas-Saint-Laurent	48°12'28"	69°05'17"	acoa_01
Aire de concentration d'oiseaux aquatiques	Oies, bernaches, canards	02-01-0191-1998	01-Bas-Saint-Laurent	48°14'32"	69°02'03"	acoa_01
Aire de concentration d'oiseaux aquatiques	Oies, bernaches, canards	02-01-0192-1998	01-Bas-Saint-Laurent	48°16'28"	68°58'47"	acoa_01
Aire de concentration d'oiseaux aquatiques	Oies, bernaches, canards	02-01-0193-1998	01-Bas-Saint-Laurent	48°18'27"	68°55'29"	acoa_01
Aire de concentration d'oiseaux aquatiques	Oies, bernaches, canards	02-01-0198-1998	01-Bas-Saint-Laurent	48°06'03"	69°19'23"	acoa_01
Aire de concentration d'oiseaux aquatiques	Oies, bernaches, canards	02-01-0199-1998	01-Bas-Saint-Laurent	47°49'60"	69°34'20"	acoa_01
Aire de concentration d'oiseaux aquatiques	Oies, bernaches, canards	02-01-0200-1992	01-Bas-Saint-Laurent	47°52'03"	69°33'14"	acoa_01
Aire de concentration d'oiseaux aquatiques	Oies, bernaches, canards	02-01-0202-1992	01-Bas-Saint-Laurent	47°56'57"	69°30'45"	acoa_01

Nom de l'habitat	Famille ou animal visé	Numéro de l'habitat	Région administrative du Québec (numéro et nom)	Latitude nord	Longitude ouest	Fichier numérique
Aire de concentration d'oiseaux aquatiques	Oies, bernaches, canards	02-01-0203-1998	01-Bas-Saint-Laurent	47°56'08"	69°29'51"	acoa_01
Aire de concentration d'oiseaux aquatiques	Oies, bernaches, canards	02-01-0204-1998	01-Bas-Saint-Laurent	47°57'26"	69°29'26"	acoa_01
Aire de concentration d'oiseaux aquatiques	Oies, bernaches, canards	02-01-0205-1998	01-Bas-Saint-Laurent	47°58'48"	69°27'49"	acoa_01
Aire de concentration d'oiseaux aquatiques	Oies, bernaches, canards	02-01-0206-1998	01-Bas-Saint-Laurent	48°00'26"	69°25'25"	acoa_01
Aire de concentration d'oiseaux aquatiques	Oies, bernaches, canards	02-01-0207-1998	01-Bas-Saint-Laurent	48°24'50"	68°48'49"	acoa_01
Aire de concentration d'oiseaux aquatiques	Oies, bernaches, canards	02-01-0208-1998	01-Bas-Saint-Laurent	48°25'10"	68°50'55"	acoa_01
Aire de concentration d'oiseaux aquatiques	Oies, bernaches, canards	02-01-0209-1992	01-Bas-Saint-Laurent	48°24'55"	68°53'23"	acoa_01
Aire de concentration d'oiseaux aquatiques	Oies, bernaches, canards	02-01-0211-1998	01-Bas-Saint-Laurent	48°19'33"	68°52'10"	acoa_01
Aire de concentration d'oiseaux aquatiques	Oies, bernaches, canards	02-01-0212-1998	01-Bas-Saint-Laurent	48°20'20"	68°50'54"	acoa_01
Aire de concentration d'oiseaux aquatiques	Oies, bernaches, canards	02-01-0213-1992	01-Bas-Saint-Laurent	48°21'42"	68°49'41"	acoa_01
Aire de concentration d'oiseaux aquatiques	Oies, bernaches, canards	02-01-0214-1992	01-Bas-Saint-Laurent	48°22'24"	68°46'36"	acoa_01
Aire de concentration d'oiseaux aquatiques	Oies, bernaches, canards	02-01-0215-1990	01-Bas-Saint-Laurent	48°21'45"	68°47'08"	acoa_01
Aire de concentration d'oiseaux aquatiques	Oies, bernaches, canards	02-01-0216-1998	01-Bas-Saint-Laurent	48°22'24"	68°43'50"	acoa_01
Aire de concentration d'oiseaux aquatiques	Oies, bernaches, canards	02-01-0217-1998	01-Bas-Saint-Laurent	48°23'19"	68°42'55"	acoa_01
Aire de concentration d'oiseaux aquatiques	Oies, bernaches, canards	02-01-0218-1992	01-Bas-Saint-Laurent	48°24'37"	68°38'50"	acoa_01
Aire de concentration d'oiseaux aquatiques	Oies, bernaches, canards	02-01-0219-1998	01-Bas-Saint-Laurent	48°26'04"	68°36'08"	acoa_01
Aire de concentration d'oiseaux aquatiques	Oies, bernaches, canards	02-01-0220-1998	01-Bas-Saint-Laurent	48°27'02"	68°34'00"	acoa_01
Aire de concentration d'oiseaux aquatiques	Oies, bernaches, canards	02-01-0221-1998	01-Bas-Saint-Laurent	48°28'03"	68°31'43"	acoa_01
Aire de concentration d'oiseaux aquatiques	Oies, bernaches, canards	02-01-0222-1998	01-Bas-Saint-Laurent	48°29'42"	68°29'56"	acoa_01



Nom de l'habitat	Famille ou animal visé	Numéro de l'habitat	Région administrative du Québec (numéro et nom)	Latitude nord	Longitude ouest	Fichier numérique
Aire de concentration d'oiseaux aquatiques	Oies, bernaches, canards	02-01-0223-1998	01-Bas-Saint-Laurent	48°30'25"	68°28'40"	acoa_01
Aire de concentration d'oiseaux aquatiques	Oies, bernaches, canards	02-01-0224-1990	01-Bas-Saint-Laurent	48°33'07"	68°22'02"	acoa_01
Aire de concentration d'oiseaux aquatiques	Oies, bernaches, canards	02-01-0225-1998	01-Bas-Saint-Laurent	48°34'11"	68°19'26"	acoa_01
Aire de concentration d'oiseaux aquatiques	Oies, bernaches, canards	02-01-0226-1998	01-Bas-Saint-Laurent	48°36'05"	68°15'56"	acoa_01
Aire de concentration d'oiseaux aquatiques	Oies, bernaches, canards	02-01-0227-1998	01-Bas-Saint-Laurent	48°38'11"	68°11'22"	acoa_01
Aire de concentration d'oiseaux aquatiques	Oies, bernaches, canards	02-01-0228-1998	01-Bas-Saint-Laurent	48°38'21"	68°08'23"	acoa_01
Aire de concentration d'oiseaux aquatiques	Oies, bernaches, canards	02-01-0229-1998	01-Bas-Saint-Laurent	48°38'50"	68°06'08"	acoa_01
Aire de concentration d'oiseaux aquatiques	Oies, bernaches, canards	02-01-0230-1998	01-Bas-Saint-Laurent	48°40'48"	68°03'18"	acoa_01
Aire de concentration d'oiseaux aquatiques	Oies, bernaches, canards	02-01-0231-1998	01-Bas-Saint-Laurent	48°40'05"	68°01'20"	acoa_01
Aire de concentration d'oiseaux aquatiques	Oies, bernaches, canards	02-01-0232-1998	01-Bas-Saint-Laurent	48°41'11"	67°58'48"	acoa_01
Aire de concentration d'oiseaux aquatiques	Oies, bernaches, canards	02-01-0233-1998	01-Bas-Saint-Laurent	48°42'36"	67°55'37"	acoa_01
Aire de concentration d'oiseaux aquatiques	Oies, bernaches, canards	02-01-0234-1998	01-Bas-Saint-Laurent	48°28'30"	68°34'32"	acoa_01
Aire de concentration d'oiseaux aquatiques	Oies, bernaches, canards	02-01-0235-1998	01-Bas-Saint-Laurent	48°27'46"	68°34'18"	acoa_01
Aire de concentration d'oiseaux aquatiques	Oies, bernaches, canards	02-01-0236-1998	01-Bas-Saint-Laurent	48°24'29"	68°50'42"	acoa_01
Aire de concentration d'oiseaux aquatiques	Oies, bernaches, canards	02-01-0237-1998	01-Bas-Saint-Laurent	48°23'57"	68°53'27"	acoa_01
Aire de concentration d'oiseaux aquatiques	Oies, bernaches, canards	02-01-0238-1998	01-Bas-Saint-Laurent	48°23'06"	68°51'50"	acoa_01
Aire de concentration d'oiseaux aquatiques	Oies, bernaches, canards	02-01-0239-1998	01-Bas-Saint-Laurent	48°45'35"	67°48'44"	acoa_01
Aire de concentration d'oiseaux aquatiques	Oies, bernaches, canards	02-01-0240-1998	01-Bas-Saint-Laurent	48°48'26"	67°39'42"	acoa_01
Aire de concentration d'oiseaux aquatiques	Oies, bernaches, canards	02-01-0241-1990	01-Bas-Saint-Laurent	48°50'55"	67°31'38"	acoa_01

Nom de l'habitat	Famille ou animal visé	Numéro de l'habitat	Région administrative du Québec (numéro et nom)	Latitude nord	Longitude ouest	Fichier numérique
Aire de concentration d'oiseaux aquatiques	Oies, bernaches, canards	02-01-0285-1998	01-Bas-Saint-Laurent	47°33'44"	69°53'33"	acoa_01
Aire de concentration d'oiseaux aquatiques	Oies, bernaches, canards	02-01-0286-1998	01-Bas-Saint-Laurent	47°34'30"	69°52'16"	acoa_01
Aire de concentration d'oiseaux aquatiques	Oies, bernaches, canards	02-01-0287-1998	01-Bas-Saint-Laurent	47°43'21"	69°44'48"	acoa_01
Aire de concentration d'oiseaux aquatiques	Oies, bernaches, canards	02-01-0288-1998	01-Bas-Saint-Laurent	47°44'04"	69°42'47"	acoa_01
Aire de concentration d'oiseaux aquatiques	Oies, bernaches, canards	02-01-0291-1998	01-Bas-Saint-Laurent	47°51'26"	69°34'01"	acoa_01
Aire de concentration d'oiseaux aquatiques	Oies, bernaches, canards	02-01-0292-1998	01-Bas-Saint-Laurent	48°06'24"	69°19'31"	acoa_01
Aire de concentration d'oiseaux aquatiques	Oies, bernaches, canards	02-01-0294-1998	01-Bas-Saint-Laurent	48°08'01"	69°12'19"	acoa_01
Aire de concentration d'oiseaux aquatiques	Oies, bernaches, canards	02-01-0296-1998	01-Bas-Saint-Laurent	48°21'53"	68°45'05"	acoa_01
Aire de concentration d'oiseaux aquatiques	Oies, bernaches, canards	02-01-0298-1998	01-Bas-Saint-Laurent	48°44'30"	67°52'08"	acoa_01
Aire de concentration d'oiseaux aquatiques	Oies, bernaches, canards	02-01-0299-1998	01-Bas-Saint-Laurent	48°46'56"	67°44'29"	acoa_01
Aire de concentration d'oiseaux aquatiques	Oies, bernaches, canards	02-01-0300-1998	01-Bas-Saint-Laurent	48°51'14"	67°32'06"	acoa_01
Aire de concentration d'oiseaux aquatiques	Oies, bernaches, canards	02-01-0301-1998	01-Bas-Saint-Laurent	47°30'35"	69°58'33"	acoa_01
Aire de concentration d'oiseaux aquatiques	Oies, bernaches, canards	02-01-0313-1998	01-Bas-Saint-Laurent	48°52'54"	67°25'00"	acoa_01
Aire de concentration d'oiseaux aquatiques	Oies, bernaches, canards	02-01-0314-1998	01-Bas-Saint-Laurent	48°54'27"	67°19'34"	acoa_01
Aire de concentration d'oiseaux aquatiques	Oies, bernaches, canards	02-01-0315-1998	01-Bas-Saint-Laurent	48°56'07"	67°13'16"	acoa_01
Héronnière	Grand héron, bihoreau gris, grande aigrette	03-01-0001-2001	01-Bas-Saint-Laurent	48°23'23"	68°53'16"	heronglo_01
Héronnière	Grand héron, bihoreau gris, grande aigrette	03-01-0002-2001	01-Bas-Saint-Laurent	48°28'57"	68°32'59"	heronglo_01
Héronnière	Grand héron, bihoreau gris, grande aigrette	03-01-0008-2001	01-Bas-Saint-Laurent	47°37'10"	69°51'52"	heronglo_01

Nom de l'habitat	Famille ou animal visé	Numéro de l'habitat	Région administrative du Québec (numéro et nom)	Latitude nord	Longitude ouest	Fichier numérique
Héronnière	Grand héron, bihoreau gris, grande aigrette	03-01-0009-2001	01-Bas-Saint-Laurent	47°42'10"	69°45'28"	heronglo_01
Héronnière	Grand héron, bihoreau gris, grande aigrette	03-01-0011-2001	01-Bas-Saint-Laurent	47°45'00"	69°41'28"	heronglo_01
Héronnière	Grand héron, bihoreau gris, grande aigrette	03-01-0013-2001	01-Bas-Saint-Laurent	47°52'26"	69°41'16"	heronglo_01
Héronnière	Grand héron, bihoreau gris, grande aigrette	03-01-0014-2001	01-Bas-Saint-Laurent	48°08'37"	69°14'53"	heronglo_01
Héronnière	Grand héron, bihoreau gris, grande aigrette	03-01-0086-2001	01-Bas-Saint-Laurent	48°24'54"	68°53'25"	heronglo_01
Colonie d'oiseaux sur une île ou une presqu'île	Alcidés, cormorans, sternes, mouettes, goélands, eider à duvet, océanite cul-blanc, plongeon catmarin, fou de Bassan	04-01-0004-1987	01-Bas-Saint-Laurent	48°24'55"	68°53'25"	colonile_01
Colonie d'oiseaux sur une île ou une presqu'île	Alcidés, cormorans, sternes, mouettes, goélands, eider à duvet, océanite cul-blanc, plongeon catmarin, fou de Bassan	04-01-0014-1988	01-Bas-Saint-Laurent	47°36'02"	69°52'54"	colonile_01
Colonie d'oiseaux sur une île ou une presqu'île	Alcidés, cormorans, sternes, mouettes, goélands, eider à duvet, océanite cul-blanc, plongeon catmarin, fou de Bassan	04-01-0016-1988	01-Bas-Saint-Laurent	48°12'16"	69°08'08"	colonile_01
Colonie d'oiseaux sur une île ou une presqu'île	Alcidés, cormorans, sternes, mouettes, goélands, eider à duvet, océanite cul-blanc, plongeon catmarin, fou de Bassan	04-01-0020-1987	01-Bas-Saint-Laurent	48°38'14"	68°08'05"	colonile_01

Nom de l'habitat	Famille ou animal visé	Numéro de l'habitat	Région administrative du Québec (numéro et nom)	Latitude nord	Longitude ouest	Fichier numérique
Colonie d'oiseaux sur une île ou une presqu'île	Alcidés, cormorans, sternes, mouettes, goélands, eider à duvet, océanite cul-blanc, plongeon catmarin, fou de Bassan	04-01-0022-1988	01-Bas-Saint-Laurent	47°46'02"	69°47'50"	colonile_01
Colonie d'oiseaux sur une île ou une presqu'île	Alcidés, cormorans, sternes, mouettes, goélands, eider à duvet, océanite cul-blanc, plongeon catmarin, fou Bassan	04-01-0023-1987	01-Bas-Saint-Laurent	48°41'03"	67°59'01"	colonile_01
Colonie d'oiseaux sur une île ou une presqu'île	Alcidés, cormorans, sternes, mouettes, goélands, eider à duvet, océanite cul-blanc, plongeon catmarin, fou de Bassan	04-01-0030-1989	01-Bas-Saint-Laurent	47°57'11"	69°30'11"	colonile_01
Colonie d'oiseaux sur une île ou une presqu'île	Alcidés, cormorans, sternes, mouettes, goélands, eider à duvet, océanite cul-blanc, plongeon catmarin, fou de Bassan	04-01-0031-1987	01-Bas-Saint-Laurent	47°37'14"	69°51'49"	colonile_01
Colonie d'oiseaux sur une île ou une presqu'île	Alcidés, cormorans, sternes, mouettes, goélands, eider à duvet, océanite cul-blanc, plongeon catmarin, fou de Bassan	04-01-0039-1988	01-Bas-Saint-Laurent	47°55'46"	69°40'21"	colonile_01
Colonie d'oiseaux sur une île ou une presqu'île	Alcidés, cormorans, sternes, mouettes, goélands, eider à duvet, océanite cul-blanc, plongeon catmarin, fou de Bassan	04-01-0044-1987	01-Bas-Saint-Laurent	48°24'34"	68°54'05"	colonile_01
Colonie d'oiseaux sur une île ou une presqu'île	Alcidés, cormorans, sternes, mouettes, goélands, eider à duvet, océanite cul-blanc, plongeon catmarin, fou de Bassan	04-01-0046-1986	01-Bas-Saint-Laurent	48°24'52"	68°53'00"	colonile_01

Nom de l'habitat	Famille ou animal visé	Numéro de l'habitat	Région administrative du Québec (numéro et nom)	Latitude nord	Longitude ouest	Fichier numérique
Colonie d'oiseaux sur une île ou une presqu'île	Alcidés, cormorans, sternes, mouettes, goélands, eider à duvet, océanite cul-blanc, plongeon catmarin, fou de Bassan	04-01-0048-1987	01-Bas-Saint-Laurent	48°24'48"	68°48'49"	colonile_01
Aire de confinement du cerf de Virginie	Cerf de Virginie	06-01-9018-1993	01-Bas-Saint-Laurent	47°13'49"	69°36'09"	cerf_01
Aire de confinement du cerf de Virginie	Cerf de Virginie	06-01-9094-1993	01-Bas-Saint-Laurent	47°47'06"	68°29'58"	cerf_01
Aire de confinement du cerf de Virginie	Cerf de Virginie	06-01-9098-1993	01-Bas-Saint-Laurent	47°48'25"	68°37'43"	cerf_01
Aire de confinement du cerf de Virginie	Cerf de Virginie	06-01-9111-2001	01-Bas-Saint-Laurent	47°41'46"	68°46'59"	cerf_01
Aire de confinement du cerf de Virginie	Cerf de Virginie	06-01-9118-1993	01-Bas-Saint-Laurent	47°30'01"	69°14'51"	cerf_01
Aire de confinement du cerf de Virginie	Cerf de Virginie	06-01-9124-1993	01-Bas-Saint-Laurent	47°31'41"	68°32'14"	cerf_01
Aire de confinement du cerf de Virginie	Cerf de Virginie	06-01-9130-1993	01-Bas-Saint-Laurent	47°35'42"	68°29'43"	cerf_01
Aire de confinement du cerf de Virginie	Cerf de Virginie	06-01-9144-1993	01-Bas-Saint-Laurent	47°30'33"	68°28'30"	cerf_01
Aire de confinement du cerf de Virginie	Cerf de Virginie	06-01-9153-1993	01-Bas-Saint-Laurent	47°42'39"	68°24'22"	cerf_01
Aire de confinement du cerf de Virginie	Cerf de Virginie	06-01-9207-1993	01-Bas-Saint-Laurent	47°56'22"	68°29'46"	cerf_01
Aire de confinement du cerf de Virginie	Cerf de Virginie	06-01-9214-1993	01-Bas-Saint-Laurent	48°12'31"	68°34'30"	cerf_01
Aire de confinement du cerf de Virginie	Cerf de Virginie	06-01-9226-1993	01-Bas-Saint-Laurent	48°03'01"	68°23'51"	cerf_01
Aire de confinement du cerf de Virginie	Cerf de Virginie	06-01-9227-1993	01-Bas-Saint-Laurent	48°01'19"	68°27'05"	cerf_01
Aire de confinement du cerf de Virginie	Cerf de Virginie	06-01-9260-1993	01-Bas-Saint-Laurent	48°22'10"	67°07'32"	cerf_01
Aire de confinement du cerf de Virginie	Cerf de Virginie	06-01-9266-1993	01-Bas-Saint-Laurent	48°09'16"	66°59'50"	cerf_01
Aire de confinement du cerf de Virginie	Cerf de Virginie	06-01-9268-1993	01-Bas-Saint-Laurent 11-Gaspésie – Îles-de-la-Madeleine	48°04'51"	67°11'22"	cerf_01

Nom de l'habitat	Famille ou animal visé	Numéro de l'habitat	Région administrative du Québec (numéro et nom)	Latitude nord	Longitude ouest	Fichier numérique
Aire de confinement du cerf de Virginie	Cerf de Virginie	06-01-9271-1993	01-Bas-Saint-Laurent	48°13'52"	67°24'12"	cerf_01
Aire de confinement du cerf de Virginie	Cerf de Virginie	06-01-9290-1993	01-Bas-Saint-Laurent	48°06'31"	68°22'57"	cerf_01
Aire de confinement du cerf de Virginie	Cerf de Virginie	06-01-9300-1993	01-Bas-Saint-Laurent	48°15'22"	68°03'27"	cerf_01
Aire de confinement du cerf de Virginie	Cerf de Virginie	06-01-9310-1993	01-Bas-Saint-Laurent	48°04'22"	67°40'18"	cerf_01
Aire de confinement du cerf de Virginie	Cerf de Virginie	06-01-9335-1993	01-Bas-Saint-Laurent	48°52'06"	66°48'00"	cerf_01
Aire de confinement du cerf de Virginie	Cerf de Virginie	06-01-9336-1993	01-Bas-Saint-Laurent	48°44'50"	67°00'46"	cerf_01
Aire de confinement du cerf de Virginie	Cerf de Virginie	06-01-9347-1993	01-Bas-Saint-Laurent 11-Gaspésie- Îles-de-la-Madeleine	48°13'28"	66°54'29"	cerf_01
Aire de confinement du cerf de Virginie	Cerf de Virginie	06-01-9376-1993	01-Bas-Saint-Laurent	48°35'56"	66°23'32"	cerf_01
Aire de confinement du cerf de Virginie	Cerf de Virginie	06-01-9378-1993	01-Bas-Saint-Laurent	48°35'59"	66°09'30"	cerf_01
Aire de confinement du cerf de Virginie	Cerf de Virginie	06-01-9414-1993	01-Bas-Saint-Laurent	47°50'60"	68°24'34"	cerf_01
Aire de confinement du cerf de Virginie	Cerf de Virginie	06-01-9421-1993	01-Bas-Saint-Laurent	48°01'21"	67°37'09"	cerf_01
Aire de confinement du cerf de Virginie	Cerf de Virginie	06-01-9422-1993	01-Bas-Saint-Laurent	48°10'23"	68°02'25"	cerf_01
Aire de confinement du cerf de Virginie	Cerf de Virginie	06-01-9430-1993	01-Bas-Saint-Laurent	47°30'21"	69°05'53"	cerf_01
Aire de concentration d'oiseaux aquatiques	Oies, bernaches, canards	02-02-0040-1986	02-Saguenay-Lac-Saint-Jean	48°21'07"	70°52'14"	acoa_01
Aire de concentration d'oiseaux aquatiques	Oies, bernaches, canards	02-02-0050-1993	02-Saguenay-Lac-Saint-Jean	48°46'12"	72°04'48"	acoa_01
Aire de concentration d'oiseaux aquatiques	Oies, bernaches, canards	02-02-0055-1993	02-Saguenay-Lac-Saint-Jean	48°43'26"	72°04'05"	acoa_01
Aire de concentration d'oiseaux aquatiques	Oies, bernaches, canards	02-02-0062-1983	02-Saguenay-Lac-Saint-Jean	48°37'35"	71°42'13"	acoa_01
Aire de concentration d'oiseaux aquatiques	Oies, bernaches, canards	02-02-0065-1993	02-Saguenay-Lac-Saint-Jean	48°29'46"	71°46'55"	acoa_01

Nom de l'habitat	Famille ou animal visé	Numéro de l'habitat	Région administrative du Québec (numéro et nom)	Latitude nord	Longitude ouest	Fichier numérique
Aire de concentration d'oiseaux aquatiques	Oies, bernaches, canards	02-02-0093-1977	02-Saguenay-Lac-Saint-Jean	48°37'23"	72°20'21"	acoa_01
Aire de concentration d'oiseaux aquatiques	Oies, bernaches, canards	02-02-0098-1990	02-Saguenay-Lac-Saint-Jean	48°38'49"	72°24'31"	acoa_01
Aire de concentration d'oiseaux aquatiques	Oies, bernaches, canards	02-02-0103-1993	02-Saguenay-Lac-Saint-Jean	48°41'57"	72°22'33"	acoa_01
Aire de concentration d'oiseaux aquatiques	Oies, bernaches, canards	02-02-0121-1983	02-Saguenay-Lac-Saint-Jean	48°43'54"	72°24'27"	acoa_01
Aire de concentration d'oiseaux aquatiques	Oies, bernaches, canards	02-02-0141-1990	02-Saguenay-Lac-Saint-Jean	48°43'17"	72°18'45"	acoa_01
Aire de concentration d'oiseaux aquatiques	Oies, bernaches, canards	02-02-0145-1990	02-Saguenay-Lac-Saint-Jean	48°43'29"	72°16'49"	acoa_01
Aire de concentration d'oiseaux aquatiques	Oies, bernaches, canards	02-02-0156-1990	02-Saguenay-Lac-Saint-Jean	48°26'04"	71°03'18"	acoa_01
Aire de concentration d'oiseaux aquatiques	Oies, bernaches, canards	02-02-0172-1990	02-Saguenay-Lac-Saint-Jean	48°19'11"	70°51'11"	acoa_01
Aire de concentration d'oiseaux aquatiques	Oies, bernaches, canards	02-02-0174-1990	02-Saguenay-Lac-Saint-Jean	48°43'53"	72°20'27"	acoa_01
Aire de concentration d'oiseaux aquatiques	Oies, bernaches, canards	02-02-0175-1990	02-Saguenay-Lac-Saint-Jean	48°47'13"	72°18'04"	acoa_01
Aire de concentration d'oiseaux aquatiques	Oies, bernaches, canards	02-02-0177-1993	02-Saguenay-Lac-Saint-Jean	48°27'13"	70°57'37"	acoa_01
Aire de concentration d'oiseaux aquatiques	Oies, bernaches, canards	02-02-0178-1993	02-Saguenay-Lac-Saint-Jean	48°25'42"	70°55'51"	acoa_01
Aire de concentration d'oiseaux aquatiques	Oies, bernaches, canards	02-02-0179-1993	02-Saguenay-Lac-Saint-Jean	48°45'36"	72°04'01"	acoa_01
Aire de concentration d'oiseaux aquatiques	Oies, bernaches, canards	02-02-0180-1993	02-Saguenay-Lac-Saint-Jean	48°44'36"	72°07'42"	acoa_01
Aire de concentration d'oiseaux aquatiques	Oies, bernaches, canards	02-02-0181-1993	02-Saguenay-Lac-Saint-Jean	48°36'31"	71°42'47"	acoa_01
Aire de concentration d'oiseaux aquatiques	Oies, bernaches, canards	02-02-0182-1993	02-Saguenay-Lac-Saint-Jean	48°41'05"	72°00'30"	acoa_01
Aire de concentration d'oiseaux aquatiques	Oies, bernaches, canards	02-02-0183-1993	02-Saguenay-Lac-Saint-Jean	48°44'02"	71°59'14"	acoa_01
Héronnière	Grand héron, bihoreau gris, grande aigrette	03-02-0007-2001	02-Saguenay-Lac-Saint-Jean	48°14'22"	71°51'45"	heronglo_01

Nom de l'habitat	Famille ou animal visé	Numéro de l'habitat	Région administrative du Québec (numéro et nom)	Latitude nord	Longitude ouest	Fichier numérique
Héronnière	Grand héron, bihoreau gris, grande aigrette	03-02-0031-2001	02-Saguenay-Lac-Saint-Jean	48°18'27"	71°17'04"	hafa503
Héronnière	Grand héron, bihoreau gris, grande aigrette	03-02-0033-2001	02-Saguenay-Lac-Saint-Jean	48°19'01"	70°51'59"	hafa503
Héronnière	Grand héron, bihoreau gris, grande aigrette	03-02-0036-2001	02-Saguenay-Lac-Saint-Jean	49°16'07"	70°39'44"	heronglo_01
Héronnière	Grand héron, bihoreau gris, grande aigrette	03-02-0037-2005	02-Saguenay-Lac-Saint-Jean	50°00'00"	73°10'23"	heronglo_01
Héronnière	Grand héron, bihoreau gris, grande aigrette	03-02-0039-2001	02-Saguenay-Lac-Saint-Jean	48°45'27"	71°10'16"	heronglo_01
Héronnière	Grand héron, bihoreau gris, grande aigrette	03-02-0040-2001	02-Saguenay-Lac-Saint-Jean	48°27'10"	72°25'05"	heronglo_01
Colonie d'oiseaux sur une île ou une presqu'île	Alcidés, cormorans, sternes, mouettes, goélands, eider à duvet, océanite cul-blanc, plongeon catmarin, fou de Bassan	04-02-0003-1984	02-Saguenay-Lac-Saint-Jean	48°45'27"	71°10'16"	colonile_01
Aire de confinement du cerf de Virginie	Cerf de Virginie	06-02-9003-1993	02-Saguenay-Lac-Saint-Jean	48°17'35"	71°23'44"	cerf_01
Aire de concentration d'oiseaux aquatiques	Oies, bernaches, canards	02-03-0040-1995	03-Capitale-Nationale	46°44'33"	71°20'34"	acoa_01
Aire de concentration d'oiseaux aquatiques	Oies, bernaches, canards	02-03-0041-1995	03-Capitale-Nationale	46°43'48"	71°25'04"	acoa_01
Aire de concentration d'oiseaux aquatiques	Oies, bernaches, canards	02-03-0042-1995	03-Capitale-Nationale	46°42'49"	71°30'28"	acoa_01
Aire de concentration d'oiseaux aquatiques	Oies, bernaches, canards	02-03-0043-1995	03-Capitale-Nationale	46°42'20"	71°32'53"	acoa_01
Aire de concentration d'oiseaux aquatiques	Oies, bernaches, canards	02-03-0044-1995	03-Capitale-Nationale	46°41'29"	71°35'14"	acoa_01
Aire de concentration d'oiseaux aquatiques	Oies, bernaches, canards	02-03-0045-1995	03-Capitale-Nationale	46°41'17"	71°37'56"	acoa_01
Aire de concentration d'oiseaux aquatiques	Oies, bernaches, canards	02-03-0046-1995	03-Capitale-Nationale	46°40'15"	71°40'18"	acoa_01



Nom de l'habitat	Famille ou animal visé	Numéro de l'habitat	Région administrative du Québec (numéro et nom)	Latitude nord	Longitude ouest	Fichier numérique
Aire de concentration d'oiseaux aquatiques	Oies, bernaches, canards	02-03-0047-1995	03-Capitale-Nationale	46°39'47"	71°45'40"	acoa_01
Aire de concentration d'oiseaux aquatiques	Oies, bernaches, canards	02-03-0048-1989	03-Capitale-Nationale	46°39'52"	71°47'03"	acoa_01
Aire de concentration d'oiseaux aquatiques	Oies, bernaches, canards	02-03-0049-1995	03-Capitale-Nationale	46°41'08"	71°50'21"	acoa_01
Aire de concentration d'oiseaux aquatiques	Oies, bernaches, canards	02-03-0050-1995	03-Capitale-Nationale	46°40'31"	71°53'46"	acoa_01
Aire de concentration d'oiseaux aquatiques	Oies, bernaches, canards	02-03-0051-1989	03-Capitale-Nationale	46°39'05"	71°54'53"	acoa_01
Aire de concentration d'oiseaux aquatiques	Oies, bernaches, canards	02-03-0052-1995	03-Capitale-Nationale 12-Chaudière-Appalaches	46°36'03"	72°00'28"	acoa_01
Aire de concentration d'oiseaux aquatiques	Oies, bernaches, canards	02-03-0076-1995	03-Capitale-Nationale	46°51'42"	71°08'13"	acoa_01
Aire de concentration d'oiseaux aquatiques	Oies, bernaches, canards	02-03-0077-1995	03-Capitale-Nationale	46°53'09"	71°06'45"	acoa_01
Aire de concentration d'oiseaux aquatiques	Oies, bernaches, canards	02-03-0078-1995	03-Capitale-Nationale	46°54'28"	71°04'26"	acoa_01
Aire de concentration d'oiseaux aquatiques	Oies, bernaches, canards	02-03-0079-1995	03-Capitale-Nationale	46°56'14"	71°01'33"	acoa_01
Aire de concentration d'oiseaux aquatiques	Oies, bernaches, canards	02-03-0080-1995	03-Capitale-Nationale	46°57'13"	71°00'03"	acoa_01
Aire de concentration d'oiseaux aquatiques	Oies, bernaches, canards	02-03-0081-1995	03-Capitale-Nationale	46°58'05"	70°58'59"	acoa_01
Aire de concentration d'oiseaux aquatiques	Oies, bernaches, canards	02-03-0082-1995	03-Capitale-Nationale	46°59'43"	70°56'44"	acoa_01
Aire de concentration d'oiseaux aquatiques	Oies, bernaches, canards	02-03-0083-1995	03-Capitale-Nationale	47°01'05"	70°52'46"	acoa_01
Aire de concentration d'oiseaux aquatiques	Oies, bernaches, canards	02-03-0084-1995	03-Capitale-Nationale	47°01'34"	70°49'16"	acoa_01
Aire de concentration d'oiseaux aquatiques	Oies, bernaches, canards	02-03-0085-1995	03-Capitale-Nationale	47°01'36"	70°47'45"	acoa_01
Aire de concentration d'oiseaux aquatiques	Oies, bernaches, canards	02-03-0086-1995	03-Capitale-Nationale	46°58'02"	70°47'07"	acoa_01
Aire de concentration d'oiseaux aquatiques	Oies, bernaches, canards	02-03-0087-1995	03-Capitale-Nationale	47°00'34"	70°44'03"	acoa_01
Aire de concentration d'oiseaux aquatiques	Oies, bernaches, canards	02-03-0131-1995	03-Capitale-Nationale	47°24'14"	70°25'45"	acoa_01

Nom de l'habitat	Famille ou animal visé	Numéro de l'habitat	Région administrative du Québec (numéro et nom)	Latitude nord	Longitude ouest	Fichier numérique
Aire de concentration d'oiseaux aquatiques	Oies, bernaches, canards	02-03-0132-1988	03-Capitale-Nationale	47°22'35"	70°26'09"	acoa_01
Aire de concentration d'oiseaux aquatiques	Oies, bernaches, canards	02-03-0133-1995	03-Capitale-Nationale	47°21'46"	70°24'59"	acoa_01
Aire de concentration d'oiseaux aquatiques	Oies, bernaches, canards	02-03-0135-1995	03-Capitale-Nationale	47°25'21"	70°28'41"	acoa_01
Aire de concentration d'oiseaux aquatiques	Oies, bernaches, canards	02-03-0136-1995	03-Capitale-Nationale	47°07'20"	70°39'15"	acoa_01
Aire de concentration d'oiseaux aquatiques	Oies, bernaches, canards	02-03-0137-1995	03-Capitale-Nationale	47°04'00"	70°46'20"	acoa_01
Aire de concentration d'oiseaux aquatiques	Oies, bernaches, canards	02-03-0138-1995	03-Capitale-Nationale	47°02'39"	70°49'26"	acoa_01
Aire de concentration d'oiseaux aquatiques	Oies, bernaches, canards	02-03-0139-1995	03-Capitale-Nationale	47°02'27"	70°51'25"	acoa_01
Aire de concentration d'oiseaux aquatiques	Oies, bernaches, canards	02-03-0140-1995	03-Capitale-Nationale	47°02'13"	70°52'38"	acoa_01
Aire de concentration d'oiseaux aquatiques	Oies, bernaches, canards	02-03-0141-1995	03-Capitale-Nationale	47°01'34"	70°54'21"	acoa_01
Aire de concentration d'oiseaux aquatiques	Oies, bernaches, canards	02-03-0142-1995	03-Capitale-Nationale	47°00'39"	70°56'36"	acoa_01
Aire de concentration d'oiseaux aquatiques	Oies, bernaches, canards	02-03-0143-1995	03-Capitale-Nationale	46°59'11"	70°58'53"	acoa_01
Aire de concentration d'oiseaux aquatiques	Oies, bernaches, canards	02-03-0144-1995	03-Capitale-Nationale	46°57'42"	71°01'11"	acoa_01
Aire de concentration d'oiseaux aquatiques	Oies, bernaches, canards	02-03-0145-1995	03-Capitale-Nationale	46°56'20"	71°02'49"	acoa_01
Aire de concentration d'oiseaux aquatiques	Oies, bernaches, canards	02-03-0146-1995	03-Capitale-Nationale	46°54'12"	71°06'32"	acoa_01
Aire de concentration d'oiseaux aquatiques	Oies, bernaches, canards	02-03-0147-1995	03-Capitale-Nationale	46°52'27"	71°08'49"	acoa_01
Aire de concentration d'oiseaux aquatiques	Oies, bernaches, canards	02-03-0148-1995	03-Capitale-Nationale	46°52'39"	71°09'10"	acoa_01
Aire de concentration d'oiseaux aquatiques	Oies, bernaches, canards	02-03-0149-1995	03-Capitale-Nationale	46°51'06"	71°10'30"	acoa_01
Aire de concentration d'oiseaux aquatiques	Oies, bernaches, canards	02-03-0150-1995	03-Capitale-Nationale	46°50'32"	71°11'39"	acoa_01
Aire de concentration d'oiseaux aquatiques	Oies, bernaches, canards	02-03-0160-1995	03-Capitale-Nationale	47°00'27"	70°47'51"	acoa_01

Nom de l'habitat	Famille ou animal visé	Numéro de l'habitat	Région administrative du Québec (numéro et nom)	Latitude nord	Longitude ouest	Fichier numérique
Aire de concentration d'oiseaux aquatiques	Oies, bernaches, canards	02-03-0161-1995	03-Capitale-Nationale	48°03'21"	69°44'09"	acoa_01
Aire de concentration d'oiseaux aquatiques	Oies, bernaches, canards	02-03-0162-1995	03-Capitale-Nationale	48°04'17"	69°41'32"	acoa_01
Aire de concentration d'oiseaux aquatiques	Oies, bernaches, canards	02-03-0163-1995	03-Capitale-Nationale	48°06'15"	69°41'02"	acoa_01
Aire de concentration d'oiseaux aquatiques	Oies, bernaches, canards	02-03-0164-1995	03-Capitale-Nationale	48°06'32"	69°42'48"	acoa_01
Aire de concentration d'oiseaux aquatiques	Oies, bernaches, canards	02-03-0165-1995	03-Capitale-Nationale	48°04'16"	69°44'46"	acoa_01
Aire de concentration d'oiseaux aquatiques	Oies, bernaches, canards	02-03-0166-1995	03-Capitale-Nationale	48°01'26"	69°46'04"	acoa_01
Aire de concentration d'oiseaux aquatiques	Oies, bernaches, canards	02-03-0167-1995	03-Capitale-Nationale	47°57'10"	69°48'00"	acoa_01
Aire de concentration d'oiseaux aquatiques	Oies, bernaches, canards	02-03-0168-1995	03-Capitale-Nationale	47°56'39"	69°47'19"	acoa_01
Aire de concentration d'oiseaux aquatiques	Oies, bernaches, canards	02-03-0169-1995	03-Capitale-Nationale	47°52'23"	69°50'36"	acoa_01
Aire de concentration d'oiseaux aquatiques	Oies, bernaches, canards	02-03-0170-1995	03-Capitale-Nationale	47°44'55"	69°57'08"	acoa_01
Aire de concentration d'oiseaux aquatiques	Oies, bernaches, canards	02-03-0171-1995	03-Capitale-Nationale	47°38'50"	70°07'08"	acoa_01
Aire de concentration d'oiseaux aquatiques	Oies, bernaches, canards	02-03-0188-1987	03-Capitale-Nationale 04-Mauricie 17-Centre-du-Québec	46°34'55"	72°05'13"	acoa_01
Aire de concentration d'oiseaux aquatiques	Oies, bernaches, canards	02-03-0189-1995	03-Capitale-Nationale	46°43'23"	71°27'29"	acoa_01
Aire de concentration d'oiseaux aquatiques	Oies, bernaches, canards	02-03-0190-1995	03-Capitale-Nationale	46°39'54"	71°44'46"	acoa_01
Aire de concentration d'oiseaux aquatiques	Oies, bernaches, canards	02-03-0191-1995	03-Capitale-Nationale 12-Chaudière-Appalaches	46°38'03"	71°57'13"	acoa_01
Aire de concentration d'oiseaux aquatiques	Oies, bernaches, canards	02-03-0192-1995	03-Capitale-Nationale	47°25'04"	70°24'27"	acoa_01
Aire de concentration d'oiseaux aquatiques	Oies, bernaches, canards	02-03-0193-1995	03-Capitale-Nationale	46°53'50"	70°55'51"	acoa_01
Aire de concentration d'oiseaux aquatiques	Oies, bernaches, canards	02-03-0194-1995	03-Capitale-Nationale	46°56'32"	70°51'39"	acoa_01

Nom de l'habitat	Famille ou animal visé	Numéro de l'habitat	Région administrative du Québec (numéro et nom)	Latitude nord	Longitude ouest	Fichier numérique
Aire de concentration d'oiseaux aquatiques	Oies, bernaches, canards	02-03-0195-1995	03-Capitale-Nationale	48°05'19"	69°42'56"	acoa_01
Aire de concentration d'oiseaux aquatiques	Oies, bernaches, canards	02-03-0196-1995	03-Capitale-Nationale	47°39'53"	70°05'06"	acoa_01
Aire de concentration d'oiseaux aquatiques	Oies, bernaches, canards	02-03-0197-1995	03-Capitale-Nationale	47°26'21"	70°24'23"	acoa_01
Aire de concentration d'oiseaux aquatiques	Oies, bernaches, canards	02-03-0198-2001	03-Capitale-Nationale	46°43'49"	71°22'33"	acoa_01
Aire de concentration d'oiseaux aquatiques	Oies, bernaches, canards	02-03-0199-2001	03-Capitale-Nationale	46°41'49"	71°33'57"	acoa_01
Aire de concentration d'oiseaux aquatiques	Oies, bernaches, canards	02-03-0200-2001	03-Capitale-Nationale	46°39'57"	71°42'45"	acoa_01
Aire de concentration d'oiseaux aquatiques	Oies, bernaches, canards	02-03-0201-2001	03-Capitale-Nationale	47°25'48"	70°22'15"	acoa_01
Aire de concentration d'oiseaux aquatiques	Oies, bernaches, canards	02-03-0202-2001	03-Capitale-Nationale	47°22'35"	70°22'27"	acoa_01
Aire de concentration d'oiseaux aquatiques	Oies, bernaches, canards	02-03-0203-2001	03-Capitale-Nationale	47°21'10"	70°30'48"	acoa_01
Aire de concentration d'oiseaux aquatiques	Oies, bernaches, canards	02-03-0204-2001	03-Capitale-Nationale	47°18'56"	70°32'41"	acoa_01
Aire de concentration d'oiseaux aquatiques	Oies, bernaches, canards	02-03-0205-2001	03-Capitale-Nationale	47°05'39"	70°43'24"	acoa_01
Aire de concentration d'oiseaux aquatiques	Oies, bernaches, canards	02-03-0206-2001	03-Capitale-Nationale	47°05'54"	70°42'05"	acoa_01
Aire de concentration d'oiseaux aquatiques	Oies, bernaches, canards	02-03-0207-2001	03-Capitale-Nationale	46°54'46"	71°04'51"	acoa_01
Aire de concentration d'oiseaux aquatiques	Oies, bernaches, canards	02-03-0208-2001	03-Capitale-Nationale	47°41'07"	70°02'01"	acoa_01
Aire de concentration d'oiseaux aquatiques	Oies, bernaches, canards	02-03-0209-2001	03-Capitale-Nationale	47°27'31"	70°19'37"	acoa_01
Aire de concentration d'oiseaux aquatiques	Oies, bernaches, canards	02-03-0210-2001	03-Capitale-Nationale	47°33'49"	70°11'14"	acoa_01
Héronnière	Grand héron, bihoreau gris, grande aigrette	03-03-0024-2001	03-Capitale-Nationale	47°14'11"	72°09'22"	heronglo_01
Héronnière	Grand héron, bihoreau gris, grande aigrette	03-03-0025-2001	03-Capitale-Nationale	47°22'38"	72°04'10"	heronglo_01

Nom de l'habitat	Famille ou animal visé	Numéro de l'habitat	Région administrative du Québec (numéro et nom)	Latitude nord	Longitude ouest	Fichier numérique
Colonie d'oiseaux sur une île ou une presqu'île	Alcidés, cormorans, sternes, mouettes, goélands, eider à duvet, océanite cul-blanc, plongeon catmarin, fou de Bassan	04-03-0005-1987	03-Capitale-Nationale	47°06'13"	70°40'00"	colonile_01
Colonie d'oiseaux sur une île ou une presqu'île	Alcidés, cormorans, sternes, mouettes, goélands, eider à duvet, océanite cul-blanc, plongeon catmarin, fou de Bassan	04-03-0006-1987	03-Capitale-Nationale	48°01'28"	69°45'48"	colonile_01
Colonie d'oiseaux sur une île ou une presqu'île	Alcidés, cormorans, sternes, mouettes, goélands, eider à duvet, océanite cul-blanc, plongeon catmarin, fou de Bassan	04-03-0007-1988	03-Capitale-Nationale	48°06'26"	69°41'01"	colonile_01
Aire de confinement du cerf de Virginie	Cerf de Virginie	06-03-9001-2003	03-Capitale-Nationale	46°43'55"	71°54'27"	cerf_01
Aire de confinement du cerf de Virginie	Cerf de Virginie	06-03-9002-2003	03-Capitale-Nationale	46°37'23"	72°06'31"	cerf_01
Aire de confinement du cerf de Virginie	Cerf de Virginie	06-03-9004-2003	03-Capitale-Nationale	46°47'56"	71°39'23"	cerf_01
Aire de confinement du cerf de Virginie	Cerf de Virginie	06-03-9007-2003	03-Capitale-Nationale	46°43'33"	71°41'47"	cerf_01
Aire de confinement du cerf de Virginie	Cerf de Virginie	06-03-9012-2003	03-Capitale-Nationale	46°58'07"	71°52'50"	cerf_01
Aire de confinement du cerf de Virginie	Cerf de Virginie	06-03-9013-2003	03-Capitale-Nationale	46°48'15"	72°00'52"	cerf_01
Aire de confinement du cerf de Virginie	Cerf de Virginie	06-03-9014-2003	03-Capitale-Nationale	46°50'39"	71°35'35"	cerf_01
Aire de confinement du cerf de Virginie	Cerf de Virginie	06-03-9016-2003	03-Capitale-Nationale	46°42'40"	72°06'58"	cerf_01
Aire de confinement du cerf de Virginie	Cerf de Virginie	06-03-9018-2003	03-Capitale-Nationale	46°42'06"	71°48'58"	cerf_01
Aire de confinement du cerf de Virginie	Cerf de Virginie	06-03-9021-2003	03-Capitale-Nationale	46°50'09"	71°43'03"	cerf_01

Nom de l'habitat	Famille ou animal visé	Numéro de l'habitat	Région administrative du Québec (numéro et nom)	Latitude nord	Longitude ouest	Fichier numérique
Aire de confinement du cerf de Virginie	Cerf de Virginie	06-03-9022-2003	03-Capitale-Nationale	46°51'06"	72°12'16"	cerf_01
Aire de fréquentation du caribou au sud du 52 <sup>e</sup> parallèle	Caribou des bois	08-03-0001-2004	03-Capitale-Nationale	47°41'34"	70°50'11"	caribs_01
Aire de concentration d'oiseaux aquatiques	Oies, bernaches, canards	02-04-0010-1987	04-Mauricie 14-Lanaudière	46°11'05"	72°59'07"	acoa_01
Aire de concentration d'oiseaux aquatiques	Oies, bernaches, canards	02-04-0017-1988	04-Mauricie	46°16'52"	72°44'36"	acoa_01
Aire de concentration d'oiseaux aquatiques	Oies, bernaches, canards	02-04-0018-1988	04-Mauricie	46°15'02"	72°51'51"	acoa_01
Aire de concentration d'oiseaux aquatiques	Oies, bernaches, canards	02-04-0023-1987	04-Mauricie	46°33'51"	72°09'40"	acoa_01
Aire de concentration d'oiseaux aquatiques	Oies, bernaches, canards	02-04-0028-1987	04-Mauricie 14-Lanaudière	46°10'47"	73°03'34"	acoa_01
Aire de concentration d'oiseaux aquatiques	Oies, bernaches, canards	02-04-0030-1987	04-Mauricie 17-Centre-du-Québec	46°17'14"	72°36'55"	acoa_01
Aire de concentration d'oiseaux aquatiques	Oies, bernaches, canards	02-04-0034-1987	04-Mauricie 17-Centre-du-Québec	46°25'26"	72°19'32"	acoa_01
Aire de concentration d'oiseaux aquatiques	Oies, bernaches, canards	02-04-0036-1984	04-Mauricie	46°26'26"	72°17'13"	acoa_01
Aire de concentration d'oiseaux aquatiques	Oies, bernaches, canards	02-04-0037-1984	04-Mauricie	46°32'23"	72°12'42"	acoa_01
Aire de concentration d'oiseaux aquatiques	Oies, bernaches, canards	02-04-0040-1988	04-Mauricie	46°14'50"	72°53'49"	acoa_01
Aire de concentration d'oiseaux aquatiques	Oies, bernaches, canards	02-04-0053-1994	04-Mauricie	46°10'43"	73°02'41"	acoa_01
Aire de concentration d'oiseaux aquatiques	Oies, bernaches, canards	02-04-0054-1994	04-Mauricie 14-Lanaudière	46°09'26"	73°02'52"	acoa_01
Aire de concentration d'oiseaux aquatiques	Oies, bernaches, canards	02-04-0055-1990	04-Mauricie	47°03'28"	72°34'07"	acoa_01
Héronnière	Grand héron, bihoreau gris, grande aigrette	03-04-0004-2001	04-Mauricie	47°35'23"	72°22'05"	heronglo_01
Héronnière	Grand héron, bihoreau gris, grande aigrette	03-04-0009-2001	04-Mauricie	46°56'27"	72°49'38"	heronglo_01

Nom de l'habitat	Famille ou animal visé	Numéro de l'habitat	Région administrative du Québec (numéro et nom)	Latitude nord	Longitude ouest	Fichier numérique
Héronnière	Grand héron, bihoreau gris, grande aigrette	03-04-0010-2001	04-Mauricie	46°34'08"	73°17'47"	heronglo_01
Héronnière	Grand héron, bihoreau gris, grande aigrette	03-04-0011-2001	04-Mauricie	47°21'15"	72°38'55"	heronglo_01
Héronnière	Grand héron, bihoreau gris, grande aigrette	03-04-0012-2001	04-Mauricie	47°35'10"	74°05'39"	heronglo_01
Héronnière	Grand héron, bihoreau gris, grande aigrette	03-04-0013-2001	04-Mauricie	48°05'34"	73°35'16"	heronglo_01
Héronnière	Grand héron, bihoreau gris, grande aigrette	03-04-0030-2001	04-Mauricie	47°30'32"	73°40'42"	heronglo_01
Colonie d'oiseaux sur une île ou une presqu'île	Alcidés, cormorans, sternes, mouettes, goélands, eider à duvet, océanite cul-blanc, plongeon catmarin, fou de Bassan	04-04-0001-1979	04-Mauricie	47°21'15"	72°38'55"	colonile_01
Aire de confinement du cerf de Virginie	Cerf de Virginie	06-04-9006-1993	04-Mauricie	46°31'18"	72°23'45"	cerf_01
Aire de concentration d'oiseaux aquatiques	Oies, bernaches, canards	02-05-0001-1994	05-Estrie	45°43'03"	71°25'42"	acoa_01
Aire de concentration d'oiseaux aquatiques	Oies, bernaches, canards	02-05-0003-1994	05-Estrie	45°48'59"	71°13'08"	acoa_01
Aire de concentration d'oiseaux aquatiques	Oies, bernaches, canards	02-05-0004-1993	05-Estrie	45°06'47"	72°10'00"	acoa_01
Aire de concentration d'oiseaux aquatiques	Oies, bernaches, canards	02-05-0015-1994	05-Estrie	45°44'19"	71°24'37"	acoa_01
Aire de concentration d'oiseaux aquatiques	Oies, bernaches, canards	02-05-0021-1999	05-Estrie	45°26'02"	70°51'52"	acoa_01
Aire de concentration d'oiseaux aquatiques	Oies, bernaches, canards	02-05-0023-1994	05-Estrie	45°38'14"	71°11'15"	acoa_01
Aire de concentration d'oiseaux aquatiques	Oies, bernaches, canards	02-05-0024-1994	05-Estrie	45°35'04"	71°16'55"	acoa_01
Aire de concentration d'oiseaux aquatiques	Oies, bernaches, canards	02-05-0029-1994	05-Estrie 17-Centre-du-Québec	45°47'36"	71°52'29"	acoa_01

Nom de l'habitat	Famille ou animal visé	Numéro de l'habitat	Région administrative du Québec (numéro et nom)	Latitude nord	Longitude ouest	Fichier numérique
Aire de concentration d'oiseaux aquatiques	Oies, bernaches, canards	02-05-0031-1994	05-Estrie	45°46'50"	71°20'32"	acoa_01
Aire de concentration d'oiseaux aquatiques	Oies, bernaches, canards	02-05-0034-1993	05-Estrie	45°22'46"	72°08'48"	acoa_01
Aire de concentration d'oiseaux aquatiques	Oies, bernaches, canards	02-05-0035-1994	05-Estrie	45°15'48"	72°03'45"	acoa_01
Aire de confinement du cerf de Virginie	Cerf de Virginie	06-05-9036-1998	05-Estrie 17-Centre-du-Québec	45°39'48"	72°14'24"	cerf_01
Aire de confinement du cerf de Virginie	Cerf de Virginie	06-05-9141-1993	05-Estrie	45°42'59"	71°03'50"	cerf_01
Aire de confinement du cerf de Virginie	Cerf de Virginie	06-05-9146-1993	05-Estrie	45°30'29"	71°14'37"	cerf_01
Aire de confinement du cerf de Virginie	Cerf de Virginie	06-05-9188-1993	05-Estrie	45°25'50"	70°55'25"	cerf_01
Aire de confinement du cerf de Virginie	Cerf de Virginie	06-05-9284-1995	05-Estrie 16-Montérégie	45°26'20"	72°22'10"	cerf_01
Aire de confinement du cerf de Virginie	Cerf de Virginie	06-05-9289-1995	05-Estrie	45°18'57"	72°10'46"	cerf_01
Aire de confinement du cerf de Virginie	Cerf de Virginie	06-05-9357-1993	05-Estrie	45°26'26"	70°43'10"	cerf_01
Aire de confinement du cerf de Virginie	Cerf de Virginie	06-05-9359-1993	05-Estrie	45°44'36"	71°07'03"	cerf_01
Aire de confinement du cerf de Virginie	Cerf de Virginie	06-05-9360-1995	05-Estrie	45°34'05"	71°49'14"	cerf_01
Aire de confinement du cerf de Virginie	Cerf de Virginie	06-05-9368-1995	05-Estrie	45°36'35"	72°13'44"	cerf_01
Aire de confinement du cerf de Virginie	Cerf de Virginie	06-05-9413-1993	05-Estrie	45°06'27"	72°01'27"	cerf_01
Aire de concentration d'oiseaux aquatiques	Oies, bernaches, canards	02-06-0009-1997	06-Montréal	45°25'51"	73°42'46"	acoa_01
Aire de concentration d'oiseaux aquatiques	Oies, bernaches, canards	02-06-0079-1996	06-Montréal	45°26'20"	73°47'20"	acoa_01
Aire de concentration d'oiseaux aquatiques	Oies, bernaches, canards	02-06-0085-1985	06-Montréal 16-Montérégie	45°24'26"	73°47'32"	acoa_01
Aire de concentration d'oiseaux aquatiques	Oies, bernaches, canards	02-06-0100-1986	06-Montréal	45°25'58"	73°44'37"	acoa_01
Aire de concentration d'oiseaux aquatiques	Oies, bernaches, canards	02-06-0102-1988	06-Montréal	45°25'35"	73°48'57"	acoa_01



Nom de l'habitat	Famille ou animal visé	Numéro de l'habitat	Région administrative du Québec (numéro et nom)	Latitude nord	Longitude ouest	Fichier numérique
Aire de concentration d'oiseaux aquatiques	Oies, bernaches, canards	02-06-0103-1997	06-Montréal	45°25'00"	73°51'22"	acoa_01
Aire de concentration d'oiseaux aquatiques	Oies, bernaches, canards	02-06-0114-1986	06-Montréal 15-Laurentides 16-Montérégie	45°26'29"	73°58'54"	acoa_01
Aire de concentration d'oiseaux aquatiques	Oies, bernaches, canards	02-06-0115-1985	06-Montréal 13-Laval 15-Laurentides	45°30'24"	73°55'22"	acoa_01
Aire de concentration d'oiseaux aquatiques	Oies, bernaches, canards	02-06-0162-1988	06-Montréal	45°25'13"	73°35'48"	acoa_01
Aire de concentration d'oiseaux aquatiques	Oies, bernaches, canards	02-06-0164-1988	06-Montréal	45°25'22"	73°34'46"	acoa_01
Aire de concentration d'oiseaux aquatiques	Oies, bernaches, canards	02-06-0165-1988	06-Montréal	45°26'13"	73°33'57"	acoa_01
Aire de concentration d'oiseaux aquatiques	Oies, bernaches, canards	02-06-0167-1988	06-Montréal	45°26'59"	73°32'24"	acoa_01
Aire de concentration d'oiseaux aquatiques	Oies, bernaches, canards	02-06-0183-1996	06-Montréal 16-Montérégie	45°38'15"	73°29'07"	acoa_01
Héronnière	Grand héron, bihoreau gris, grande aigrette	03-06-0033-2001	06-Montréal 16-Montérégie	45°25'21"	73°34'51"	heronglo_01
Colonie d'oiseaux sur une île ou une presqu'île	Alcidés, cormorans, sternes, mouettes, goélands, eider à duvet, océanite cul-blanc, plongeon catmarin, fou de Bassan	04-06-0001-1998	06-Montréal	45°26'04"	73°34'52"	colonile_01
Colonie d'oiseaux sur une île ou une presqu'île	Alcidés, cormorans, sternes, mouettes, goélands, eider à duvet, océanite cul-blanc, plongeon catmarin, fou de Bassan	04-06-0002-1998	06-Montréal	45°25'57"	73°34'57"	colonile_01
Aire de concentration d'oiseaux aquatiques	Oies, bernaches, canards	02-07-0016-1988	07-Outaouais	45°35'21"	75°05'32"	acoa_01
Aire de concentration d'oiseaux aquatiques	Oies, bernaches, canards	02-07-0018-1988	07-Outaouais	45°31'41"	75°26'16"	acoa_01
Aire de concentration d'oiseaux aquatiques	Oies, bernaches, canards	02-07-0019-1997	07-Outaouais	45°36'23"	75°04'37"	acoa_01

Nom de l'habitat	Famille ou animal visé	Numéro de l'habitat	Région administrative du Québec (numéro et nom)	Latitude nord	Longitude ouest	Fichier numérique
Aire de concentration d'oiseaux aquatiques	Oies, bernaches, canards	02-07-0021-1997	07-Outaouais	45°34'42"	75°07'28"	acoa_01
Aire de concentration d'oiseaux aquatiques	Oies, bernaches, canards	02-07-0022-1996	07-Outaouais	45°35'04"	75°07'47"	acoa_01
Aire de concentration d'oiseaux aquatiques	Oies, bernaches, canards	02-07-0027-1988	07-Outaouais	45°34'08"	75°17'06"	acoa_01
Aire de concentration d'oiseaux aquatiques	Oies, bernaches, canards	02-07-0037-1985	07-Outaouais	45°38'18"	74°50'47"	acoa_01
Aire de concentration d'oiseaux aquatiques	Oies, bernaches, canards	02-07-0038-1985	07-Outaouais	45°38'41"	74°54'26"	acoa_01
Aire de concentration d'oiseaux aquatiques	Oies, bernaches, canards	02-07-0039-1997	07-Outaouais	45°29'39"	75°33'49"	acoa_01
Aire de concentration d'oiseaux aquatiques	Oies, bernaches, canards	02-07-0040-1997	07-Outaouais	45°37'43"	74°58'15"	acoa_01
Aire de concentration d'oiseaux aquatiques	Oies, bernaches, canards	02-07-0041-1997	07-Outaouais	45°36'35"	75°02'57"	acoa_01
Aire de concentration d'oiseaux aquatiques	Oies, bernaches, canards	02-07-0042-1996	07-Outaouais	45°35'39"	75°09'25"	acoa_01
Aire de concentration d'oiseaux aquatiques	Oies, bernaches, canards	02-07-0043-1997	07-Outaouais	45°30'40"	75°30'44"	acoa_01
Aire de concentration d'oiseaux aquatiques	Oies, bernaches, canards	02-07-0044-1997	07-Outaouais	45°31'28"	75°28'16"	acoa_01
Aire de concentration d'oiseaux aquatiques	Oies, bernaches, canards	02-07-0045-1997	07-Outaouais	45°34'40"	75°16'51"	acoa_01
Aire de concentration d'oiseaux aquatiques	Oies, bernaches, canards	02-07-0046-1989	07-Outaouais	45°30'59"	75°29'00"	acoa_01
Aire de concentration d'oiseaux aquatiques	Oies, bernaches, canards	02-07-0047-1985	07-Outaouais	45°34'38"	75°16'04"	acoa_01
Aire de concentration d'oiseaux aquatiques	Oies, bernaches, canards	02-07-0049-1997	07-Outaouais	45°35'37"	75°13'39"	acoa_01
Aire de concentration d'oiseaux aquatiques	Oies, bernaches, canards	02-07-0051-1997	07-Outaouais	45°33'03"	75°20'16"	acoa_01
Aire de concentration d'oiseaux aquatiques	Oies, bernaches, canards	02-07-0052-1996	07-Outaouais	45°35'37"	75°07'32"	acoa_01
Aire de concentration d'oiseaux aquatiques	Oies, bernaches, canards	02-07-0053-1989	07-Outaouais	45°31'29"	75°27'18"	acoa_01
Aire de concentration d'oiseaux aquatiques	Oies, bernaches, canards	02-07-0054-1997	07-Outaouais	45°32'18"	75°22'43"	acoa_01

Nom de l'habitat	Famille ou animal visé	Numéro de l'habitat	Région administrative du Québec (numéro et nom)	Latitude nord	Longitude ouest	Fichier numérique
Aire de concentration d'oiseaux aquatiques	Oies, bernaches, canards	02-07-0056-1997	07-Outaouais	45°30'52"	75°29'51"	acoa_01
Aire de concentration d'oiseaux aquatiques	Oies, bernaches, canards	02-07-0057-1985	07-Outaouais	45°36'40"	75°01'39"	acoa_01
Aire de concentration d'oiseaux aquatiques	Oies, bernaches, canards	02-07-0058-1997	07-Outaouais	45°29'51"	75°33'02"	acoa_01
Aire de concentration d'oiseaux aquatiques	Oies, bernaches, canards	02-07-0059-1985	07-Outaouais	45°35'37"	75°02'41"	acoa_01
Aire de concentration d'oiseaux aquatiques	Oies, bernaches, canards	02-07-0060-1987	07-Outaouais	46°00'01"	77°13'43"	acoa_01
Aire de concentration d'oiseaux aquatiques	Oies, bernaches, canards	02-07-0061-1985	07-Outaouais	45°36'48"	75°00'06"	acoa_01
Aire de concentration d'oiseaux aquatiques	Oies, bernaches, canards	02-07-0063-1997	07-Outaouais	45°30'05"	75°32'04"	acoa_01
Aire de concentration d'oiseaux aquatiques	Oies, bernaches, canards	02-07-0064-1997	07-Outaouais	45°35'54"	75°02'24"	acoa_01
Aire de concentration d'oiseaux aquatiques	Oies, bernaches, canards	02-07-0258-1996	07-Outaouais	45°29'06"	75°58'52"	acoa_01
Aire de concentration d'oiseaux aquatiques	Oies, bernaches, canards	02-07-0262-1997	07-Outaouais	45°31'29"	76°09'18"	acoa_01
Aire de concentration d'oiseaux aquatiques	Oies, bernaches, canards	02-07-0283-1997	07-Outaouais	45°35'44"	75°11'27"	acoa_01
Aire de concentration d'oiseaux aquatiques	Oies, bernaches, canards	02-07-0297-1989	07-Outaouais	45°24'55"	75°45'13"	acoa_01
Aire de concentration d'oiseaux aquatiques	Oies, bernaches, canards	02-07-0298-1996	07-Outaouais	45°23'13"	75°47'15"	acoa_01
Aire de concentration d'oiseaux aquatiques	Oies, bernaches, canards	02-07-0300-1986	07-Outaouais	45°49'06"	77°02'06"	acoa_01
Aire de concentration d'oiseaux aquatiques	Oies, bernaches, canards	02-07-0302-1989	07-Outaouais	45°35'41"	75°05'22"	acoa_01
Aire de concentration d'oiseaux aquatiques	Oies, bernaches, canards	02-07-0303-1996	07-Outaouais	45°29'05"	75°35'20"	acoa_01
Aire de concentration d'oiseaux aquatiques	Oies, bernaches, canards	02-07-0306-1984	07-Outaouais	45°42'49"	76°36'03"	acoa_01
Aire de concentration d'oiseaux aquatiques	Oies, bernaches, canards	02-07-0308-1989	07-Outaouais	45°31'33"	75°25'12"	acoa_01
Aire de concentration d'oiseaux aquatiques	Oies, bernaches, canards	02-07-0309-1989	07-Outaouais	45°32'01"	75°22'45"	acoa_01

Nom de l'habitat	Famille ou animal visé	Numéro de l'habitat	Région administrative du Québec (numéro et nom)	Latitude nord	Longitude ouest	Fichier numérique
Aire de concentration d'oiseaux aquatiques	Oies, bernaches, canards	02-07-0310-1997	07-Outaouais	45°34'54"	75°15'10"	acoa_01
Aire de concentration d'oiseaux aquatiques	Oies, bernaches, canards	02-07-0311-1996	07-Outaouais	45°22'45"	75°50'44"	acoa_01
Aire de concentration d'oiseaux aquatiques	Oies, bernaches, canards	02-07-0312-1989	07-Outaouais	45°24'49"	75°53'51"	acoa_01
Aire de concentration d'oiseaux aquatiques	Oies, bernaches, canards	02-07-0313-1989	07-Outaouais	45°28'09"	75°57'32"	acoa_01
Aire de concentration d'oiseaux aquatiques	Oies, bernaches, canards	02-07-0314-1996	07-Outaouais	45°30'43"	76°03'38"	acoa_01
Aire de concentration d'oiseaux aquatiques	Oies, bernaches, canards	02-07-0316-1989	07-Outaouais	45°31'11"	76°09'13"	acoa_01
Aire de concentration d'oiseaux aquatiques	Oies, bernaches, canards	02-07-0318-1989	07-Outaouais	45°52'59"	76°47'53"	acoa_01
Aire de concentration d'oiseaux aquatiques	Oies, bernaches, canards	02-07-0319-1989	07-Outaouais	45°39'10"	76°37'42"	acoa_01
Aire de concentration d'oiseaux aquatiques	Oies, bernaches, canards	02-07-0321-1989	07-Outaouais	45°34'56"	75°09'07"	acoa_01
Aire de concentration d'oiseaux aquatiques	Oies, bernaches, canards	02-07-0322-1990	07-Outaouais	45°29'20"	75°33'30"	acoa_01
Aire de concentration d'oiseaux aquatiques	Oies, bernaches, canards	02-07-0328-1997	07-Outaouais	45°29'24"	76°00'49"	acoa_01
Aire de concentration d'oiseaux aquatiques	Oies, bernaches, canards	02-07-0329-1997	07-Outaouais	45°36'07"	75°05'55"	acoa_01
Aire de concentration d'oiseaux aquatiques	Oies, bernaches, canards	02-07-0330-1989	07-Outaouais	45°40'06"	76°37'30"	acoa_01
Aire de concentration d'oiseaux aquatiques	Oies, bernaches, canards	02-07-0342-1996	07-Outaouais	45°29'01"	76°23'43"	acoa_01
Aire de concentration d'oiseaux aquatiques	Oies, bernaches, canards	02-07-0343-1996	07-Outaouais	45°51'02"	77°07'44"	acoa_01
Aire de concentration d'oiseaux aquatiques	Oies, bernaches, canards	02-07-0344-1996	07-Outaouais	45°39'10"	76°38'55"	acoa_01
Aire de concentration d'oiseaux aquatiques	Oies, bernaches, canards	02-07-0345-1996	07-Outaouais	45°48'09"	76°41'14"	acoa_01
Aire de concentration d'oiseaux aquatiques	Oies, bernaches, canards	02-07-0346-1997	07-Outaouais	45°31'09"	76°11'32"	acoa_01
Aire de concentration d'oiseaux aquatiques	Oies, bernaches, canards	02-07-0347-1997	07-Outaouais	45°32'05"	76°34'52"	acoa_01

Nom de l'habitat	Famille ou animal visé	Numéro de l'habitat	Région administrative du Québec (numéro et nom)	Latitude nord	Longitude ouest	Fichier numérique
Aire de concentration d'oiseaux aquatiques	Oies, bernaches, canards	02-07-0348-1997	07-Outaouais	45°31'40"	76°32'57"	acoa_01
Aire de concentration d'oiseaux aquatiques	Oies, bernaches, canards	02-07-0349-1997	07-Outaouais	45°26'46"	75°56'05"	acoa_01
Aire de concentration d'oiseaux aquatiques	Oies, bernaches, canards	02-07-0350-1997	07-Outaouais	45°31'44"	76°06'15"	acoa_01
Héronnière	Grand héron, bihoreau gris, grande aigrette	03-07-0160-2002	07-Outaouais	46°36'14"	75°47'01"	heronglo_01
Héronnière	Grand héron, bihoreau gris, grande aigrette	03-07-0172-2002	07-Outaouais	45°56'11"	77°11'42"	heronglo_01
Héronnière	Grand héron, bihoreau gris, grande aigrette	03-07-0234-2002	07-Outaouais	45°43'17"	76°19'25"	heronglo_01
Héronnière	Grand héron, bihoreau gris, grande aigrette	03-07-0334-2002	07-Outaouais	46°24'07"	75°48'58"	heronglo_01
Héronnière	Grand héron, bihoreau gris, grande aigrette	03-07-0336-2002	07-Outaouais	46°33'38"	75°47'33"	heronglo_01
Héronnière	Grand héron, bihoreau gris, grande aigrette	03-07-0337-2002	07-Outaouais	46°03'58"	76°46'26"	heronglo_01
Héronnière	Grand héron, bihoreau gris, grande aigrette	03-07-0358-2002	07-Outaouais	45°27'56"	75°43'44"	heronglo_01
Héronnière	Grand héron, bihoreau gris, grande aigrette	03-07-0360-2002	07-Outaouais	45°53'29"	76°19'56"	heronglo_01
Héronnière	Grand héron, bihoreau gris, grande aigrette	03-07-0362-2002	07-Outaouais	46°41'43"	75°56'07"	heronglo_01
Héronnière	Grand héron, bihoreau gris, grande aigrette	03-07-0368-2002	07-Outaouais	46°39'30"	76°09'15"	heronglo_01
Héronnière	Grand héron, bihoreau gris, grande aigrette	03-07-0370-2002	07-Outaouais	46°03'53"	74°57'23"	heronglo_01

Nom de l'habitat	Famille ou animal visé	Numéro de l'habitat	Région administrative du Québec (numéro et nom)	Latitude nord	Longitude ouest	Fichier numérique
Héronnière	Grand héron, bihoreau gris, grande aigrette	03-07-0372-2002	07-Outaouais	46°08'04"	75°53'23"	heronglo_01
Héronnière	Grand héron, bihoreau gris, grande aigrette	03-07-0374-2002	07-Outaouais	45°48'39"	76°06'43"	heronglo_01
Héronnière	Grand héron, bihoreau gris, grande aigrette	03-07-0375-2002	07-Outaouais	45°49'30"	76°04'42"	heronglo_01
Héronnière	Grand héron, bihoreau gris, grande aigrette	03-07-0377-2002	07-Outaouais	45°58'14"	76°18'12"	heronglo_01
Héronnière	Grand héron, bihoreau gris, grande aigrette	03-07-0402-2002	07-Outaouais	46°02'42"	75°10'48"	heronglo_01
Héronnière	Grand héron, bihoreau gris, grande aigrette	03-07-0403-2002	07-Outaouais	45°29'35"	76°22'42"	heronglo_01
Héronnière	Grand héron, bihoreau gris, grande aigrette	03-07-0404-2002	07-Outaouais	45°39'07"	76°13'56"	heronglo_01
Héronnière	Grand héron, bihoreau gris, grande aigrette	03-07-0405-2002	07-Outaouais	45°36'39"	76°13'15"	heronglo_01
Héronnière	Grand héron, bihoreau gris, grande aigrette	03-07-0406-2002	07-Outaouais	45°35'19"	76°13'15"	heronglo_01
Héronnière	Grand héron, bihoreau gris, grande aigrette	03-07-0407-2004	07-Outaouais	46°14'13"	77°26'56"	heronglo_01
Héronnière	Grand héron, bihoreau gris, grande aigrette	03-07-0409-2002	07-Outaouais	45°55'21"	76°35'50"	heronglo_01
Héronnière	Grand héron, bihoreau gris, grande aigrette	03-07-0411-2002	07-Outaouais	45°46'47"	75°26'47"	heronglo_01
Héronnière	Grand héron, bihoreau gris, grande aigrette	03-07-0412-2002	07-Outaouais	45°47'56"	75°30'33"	heronglo_01
Héronnière	Grand héron, bihoreau gris, grande aigrette	03-07-0414-2003	07-Outaouais	45°49'55"	75°24'26"	heronglo_01

Nom de l'habitat	Famille ou animal visé	Numéro de l'habitat	Région administrative du Québec (numéro et nom)	Latitude nord	Longitude ouest	Fichier numérique
Héronnière	Grand héron, bihoreau gris, grande aigrette	03-07-0415-2005	07-Outaouais	46°24'07"	75°48'58"	heronglo_01
Héronnière	Grand héron, bihoreau gris, grande aigrette	03-07-0416-2005	07-Outaouais	46°08'04"	75°53'23"	heronglo_01
Colonie d'oiseaux sur une île ou une presqu'île	Alcidés, cormorans, sternes, mouettes, goélands, eider à duvet, océanite cul-blanc, plongeon catmarin, fou de Bassan	04-07-0003-1981	07-Outaouais	46°47'32"	75°49'01"	colonile_01
Colonie d'oiseaux sur une île ou une presqu'île	Alcidés, cormorans, sternes, mouettes, goélands, eider à duvet, océanite cul-blanc, plongeon catmarin, fou de Bassan	04-07-0006-1983	07-Outaouais	46°14'03"	75°49'08"	colonile_01
Colonie d'oiseaux sur une île ou une presqu'île	Alcidés, cormorans, sternes, mouettes, goélands, eider à duvet, océanite cul-blanc, plongeon catmarin, fou de Bassan	04-07-0025-1987	07-Outaouais	45°54'40"	75°46'09"	colonile_01
Colonie d'oiseaux sur une île ou une presqu'île	Alcidés, cormorans, sternes, mouettes, goélands, eider à duvet, océanite cul-blanc, plongeon catmarin, fou de Bassan	04-07-0026-1987	07-Outaouais	46°45'11"	75°49'28"	colonile_01
Colonie d'oiseaux sur une île ou une presqu'île	Alcidés, cormorans, sternes, mouettes, goélands, eider à duvet, océanite cul-blanc, plongeon catmarin, fou de Bassan	04-07-0028-1987	07-Outaouais	46°47'23"	75°53'45"	colonile_01

Nom de l'habitat	Famille ou animal visé	Numéro de l'habitat	Région administrative du Québec (numéro et nom)	Latitude nord	Longitude ouest	Fichier numérique
Colonie d'oiseaux sur une île ou une presqu'île	Alcidés, cormorans, sternes, mouettes, goélands, eider à duvet, océanite cul-blanc, plongeon catmarin, fou de Bassan	04-07-0031-1987	07-Outaouais	46°43'05"	75°48'48"	colonile_01
Colonie d'oiseaux sur une île ou une presqu'île	Alcidés, cormorans, sternes, mouettes, goélands, eider à duvet, océanite cul-blanc, plongeon catmarin, fou de Bassan	04-07-0034-1981	07-Outaouais	45°31'47"	76°32'31"	colonile_01
Aire de confinement du cerf de Virginie	Cerf de Virginie	06-07-9004-1993	07-Outaouais	45°35'36"	76°04'48"	cerf_01
Aire de confinement du cerf de Virginie	Cerf de Virginie	06-07-9009-1993	07-Outaouais	45°44'45"	76°43'27"	cerf_01
Aire de confinement du cerf de Virginie	Cerf de Virginie	06-07-9015-1993	07-Outaouais	45°42'26"	76°19'02"	cerf_01
Aire de confinement du cerf de Virginie	Cerf de Virginie	06-07-9023-1993	07-Outaouais	45°33'08"	76°36'43"	cerf_01
Aire de confinement du cerf de Virginie	Cerf de Virginie	06-07-9037-1993	07-Outaouais	45°54'54"	76°47'23"	cerf_01
Aire de confinement du cerf de Virginie	Cerf de Virginie	06-07-9040-1993	07-Outaouais	45°50'20"	76°06'56"	cerf_01
Aire de confinement du cerf de Virginie	Cerf de Virginie	06-07-9051-1993	07-Outaouais 15-Laurentides	45°39'37"	74°49'22"	cerf_01
Aire de confinement du cerf de Virginie	Cerf de Virginie	06-07-9061-1993	07-Outaouais	45°42'46"	75°20'36"	cerf_01
Aire de confinement du cerf de Virginie	Cerf de Virginie	06-07-9063-1993	07-Outaouais	45°37'25"	75°50'40"	cerf_01
Aire de confinement du cerf de Virginie	Cerf de Virginie	06-07-9075-1993	07-Outaouais	45°41'52"	75°37'27"	cerf_01
Aire de confinement du cerf de Virginie	Cerf de Virginie	06-07-9079-1993	07-Outaouais	45°45'06"	75°42'34"	cerf_01
Aire de confinement du cerf de Virginie	Cerf de Virginie	06-07-9083-1993	07-Outaouais	45°53'06"	75°35'13"	cerf_01
Aire de confinement du cerf de Virginie	Cerf de Virginie	06-07-9084-1993	07-Outaouais	45°54'35"	75°35'05"	cerf_01



Nom de l'habitat	Famille ou animal visé	Numéro de l'habitat	Région administrative du Québec (numéro et nom)	Latitude nord	Longitude ouest	Fichier numérique
Aire de confinement du cerf de Virginie	Cerf de Virginie	06-07-9086-1993	07-Outaouais	45°55'51"	75°37'50"	cerf_01
Aire de confinement du cerf de Virginie	Cerf de Virginie	06-07-9088-1993	07-Outaouais	45°55'50"	75°36'48"	cerf_01
Aire de confinement du cerf de Virginie	Cerf de Virginie	06-07-9091-1993	07-Outaouais	45°54'42"	75°54'40"	cerf_01
Aire de confinement du cerf de Virginie	Cerf de Virginie	06-07-9097-1993	07-Outaouais	45°47'22"	75°51'25"	cerf_01
Aire de confinement du cerf de Virginie	Cerf de Virginie	06-07-9098-1993	07-Outaouais	45°46'35"	75°53'53"	cerf_01
Aire de confinement du cerf de Virginie	Cerf de Virginie	06-07-9100-1993	07-Outaouais	45°46'42"	75°58'29"	cerf_01
Aire de confinement du cerf de Virginie	Cerf de Virginie	06-07-9102-1993	07-Outaouais	45°51'37"	75°58'15"	cerf_01
Aire de confinement du cerf de Virginie	Cerf de Virginie	06-07-9108-1993	07-Outaouais	45°45'17"	75°16'53"	cerf_01
Aire de confinement du cerf de Virginie	Cerf de Virginie	06-07-9116-1993	07-Outaouais 15-Laurentides	46°01'26"	75°05'16"	cerf_01
Aire de confinement du cerf de Virginie	Cerf de Virginie	06-07-9119-1993	07-Outaouais	45°51'27"	74°45'33"	cerf_01
Aire de confinement du cerf de Virginie	Cerf de Virginie	06-07-9147-1993	07-Outaouais 15-Laurentides	46°09'07"	75°05'44"	cerf_01
Aire de confinement du cerf de Virginie	Cerf de Virginie	06-07-9153-1993	07-Outaouais	46°06'18"	75°51'17"	cerf_01
Aire de confinement du cerf de Virginie	Cerf de Virginie	06-07-9155-1993	07-Outaouais 15-Laurentides	46°13'04"	75°48'03"	cerf_01
Aire de confinement du cerf de Virginie	Cerf de Virginie	06-07-9220-1993	07-Outaouais	46°32'23"	75°57'40"	cerf_01
Aire de confinement du cerf de Virginie	Cerf de Virginie	06-07-9223-1993	07-Outaouais	46°37'07"	75°56'55"	cerf_01
Aire de confinement du cerf de Virginie	Cerf de Virginie	06-07-9228-1993	07-Outaouais	46°35'22"	75°46'34"	cerf_01
Aire de confinement du cerf de Virginie	Cerf de Virginie	06-07-9249-1993	07-Outaouais	46°16'29"	76°02'59"	cerf_01
Aire de confinement du cerf de Virginie	Cerf de Virginie	06-07-9256-1993	07-Outaouais	45°29'09"	76°19'16"	cerf_01
Aire de confinement du cerf de Virginie	Cerf de Virginie	06-07-9265-1993	07-Outaouais	45°39'50"	76°38'40"	cerf_01

Nom de l'habitat	Famille ou animal visé	Numéro de l'habitat	Région administrative du Québec (numéro et nom)	Latitude nord	Longitude ouest	Fichier numérique
Aire de confinement du cerf de Virginie	Cerf de Virginie	06-07-9266-1993	07-Outaouais	45°48'46"	77°00'07"	cerf_01
Aire de confinement du cerf de Virginie	Cerf de Virginie	06-07-9267-1993	07-Outaouais	45°56'15"	77°11'34"	cerf_01
Aire de confinement du cerf de Virginie	Cerf de Virginie	06-07-9277-1993	07-Outaouais	45°56'03"	76°09'46"	cerf_01
Aire de confinement du cerf de Virginie	Cerf de Virginie	06-07-9291-1993	07-Outaouais	46°04'59"	75°49'47"	cerf_01
Aire de confinement du cerf de Virginie	Cerf de Virginie	06-07-9295-1993	07-Outaouais	45°33'14"	76°04'00"	cerf_01
Aire de confinement du cerf de Virginie	Cerf de Virginie	06-07-9301-1993	07-Outaouais	45°59'30"	76°05'18"	cerf_01
Aire de confinement du cerf de Virginie	Cerf de Virginie	06-07-9307-1993	07-Outaouais	46°10'33"	76°05'57"	cerf_01
Aire de confinement du cerf de Virginie	Cerf de Virginie	06-07-9314-1993	07-Outaouais	45°56'51"	75°02'39"	cerf_01
Aire de concentration d'oiseaux aquatiques	Oies, bernaches, canards	02-08-0011-1984	08-Abitibi-Témiscamingue	47°21'05"	79°23'34"	acoa_01
Aire de concentration d'oiseaux aquatiques	Oies, bernaches, canards	02-08-0012-2003	08-Abitibi-Témiscamingue	48°11'20"	79°16'25"	acoa_01
Aire de concentration d'oiseaux aquatiques	Oies, bernaches, canards	02-08-0013-1994	08-Abitibi-Témiscamingue	48°35'54"	78°12'51"	acoa_01
Aire de concentration d'oiseaux aquatiques	Oies, bernaches, canards	02-08-0017-1988	08-Abitibi-Témiscamingue	48°00'55"	79°14'24"	acoa_01
Aire de concentration d'oiseaux aquatiques	Oies, bernaches, canards	02-08-0021-1987	08-Abitibi-Témiscamingue	48°37'58"	77°49'38"	acoa_01
Aire de concentration d'oiseaux aquatiques	Oies, bernaches, canards	02-08-0022-1993	08-Abitibi-Témiscamingue	48°14'28"	78°54'55"	acoa_01
Aire de concentration d'oiseaux aquatiques	Oies, bernaches, canards	02-08-0025-1994	08-Abitibi-Témiscamingue	47°27'42"	78°59'57"	acoa_01
Aire de concentration d'oiseaux aquatiques	Oies, bernaches, canards	02-08-0027-1994	08-Abitibi-Témiscamingue	47°24'49"	79°05'13"	acoa_01
Aire de concentration d'oiseaux aquatiques	Oies, bernaches, canards	02-08-0028-1984	08-Abitibi-Témiscamingue	47°18'57"	79°07'54"	acoa_01
Aire de concentration d'oiseaux aquatiques	Oies, bernaches, canards	02-08-0037-1994	08-Abitibi-Témiscamingue	47°29'58"	78°57'48"	acoa_01
Aire de concentration d'oiseaux aquatiques	Oies, bernaches, canards	02-08-0043-2003	08-Abitibi-Témiscamingue	48°14'19"	78°57'16"	acoa_01

Nom de l'habitat	Famille ou animal visé	Numéro de l'habitat	Région administrative du Québec (numéro et nom)	Latitude nord	Longitude ouest	Fichier numérique
Aire de concentration d'oiseaux aquatiques	Oies, bernaches, canards	02-08-0044-1994	08-Abitibi-Témiscamingue	48°08'24"	78°40'29"	acoa_01
Aire de concentration d'oiseaux aquatiques	Oies, bernaches, canards	02-08-0045-1985	08-Abitibi-Témiscamingue	48°11'52"	79°16'55"	acoa_01
Aire de concentration d'oiseaux aquatiques	Oies, bernaches, canards	02-08-0046-1984	08-Abitibi-Témiscamingue	48°24'19"	79°16'36"	acoa_01
Aire de concentration d'oiseaux aquatiques	Oies, bernaches, canards	02-08-0047-1984	08-Abitibi-Témiscamingue	48°26'46"	79°24'07"	acoa_01
Aire de concentration d'oiseaux aquatiques	Oies, bernaches, canards	02-08-0048-2001	08-Abitibi-Témiscamingue	48°22'05"	78°42'21"	acoa_01
Aire de concentration d'oiseaux aquatiques	Oies, bernaches, canards	02-08-0049-1994	08-Abitibi-Témiscamingue	48°22'05"	78°42'21"	acoa_01
Aire de concentration d'oiseaux aquatiques	Oies, bernaches, canards	02-08-0051-1984	08-Abitibi-Témiscamingue	48°40'10"	78°00'31"	acoa_01
Aire de concentration d'oiseaux aquatiques	Oies, bernaches, canards	02-08-0052-2003	08-Abitibi-Témiscamingue	48°30'56"	78°06'14"	acoa_01
Aire de concentration d'oiseaux aquatiques	Oies, bernaches, canards	02-08-0053-1994	08-Abitibi-Témiscamingue	48°43'08"	79°17'17"	acoa_01
Aire de concentration d'oiseaux aquatiques	Oies, bernaches, canards	02-08-0054-1994	08-Abitibi-Témiscamingue	48°41'54"	79°13'56"	acoa_01
Aire de concentration d'oiseaux aquatiques	Oies, bernaches, canards	02-08-0056-1994	08-Abitibi-Témiscamingue	48°38'35"	79°15'26"	acoa_01
Aire de concentration d'oiseaux aquatiques	Oies, bernaches, canards	02-08-0057-1984	08-Abitibi-Témiscamingue	48°36'44"	79°27'58"	acoa_01
Aire de concentration d'oiseaux aquatiques	Oies, bernaches, canards	02-08-0058-1994	08-Abitibi-Témiscamingue	48°42'52"	79°23'49"	acoa_01
Aire de concentration d'oiseaux aquatiques	Oies, bernaches, canards	02-08-0059-2001	08-Abitibi-Témiscamingue	48°12'42"	79°03'15"	acoa_01
Aire de concentration d'oiseaux aquatiques	Oies, bernaches, canards	02-08-0060-2001	08-Abitibi-Témiscamingue	48°08'24"	78°54'38"	acoa_01
Aire de concentration d'oiseaux aquatiques	Oies, bernaches, canards	02-08-0061-2001	08-Abitibi-Témiscamingue	48°06'15"	77°56'41"	acoa_01
Aire de concentration d'oiseaux aquatiques	Oies, bernaches, canards	02-08-0062-2003	08-Abitibi-Témiscamingue	48°13'11"	78°58'51"	acoa_01
Aire de concentration d'oiseaux aquatiques	Oies, bernaches, canards	02-08-0064-1994	08-Abitibi-Témiscamingue	48°19'15"	78°05'38"	acoa_01
Aire de concentration d'oiseaux aquatiques	Oies, bernaches, canards	02-08-0066-1986	08-Abitibi-Témiscamingue	48°18'28"	78°08'33"	acoa_01

Nom de l'habitat	Famille ou animal visé	Numéro de l'habitat	Région administrative du Québec (numéro et nom)	Latitude nord	Longitude ouest	Fichier numérique
Aire de concentration d'oiseaux aquatiques	Oies, bernaches, canards	02-08-0067-1994	08-Abitibi-Témiscamingue	48°10'00"	78°57'47"	acoa_01
Aire de concentration d'oiseaux aquatiques	Oies, bernaches, canards	02-08-0068-1993	08-Abitibi-Témiscamingue	48°08'48"	78°55'41"	acoa_01
Aire de concentration d'oiseaux aquatiques	Oies, bernaches, canards	02-08-0069-1994	08-Abitibi-Témiscamingue	48°10'37"	77°47'04"	acoa_01
Aire de concentration d'oiseaux aquatiques	Oies, bernaches, canards	02-08-0074-1994	08-Abitibi-Témiscamingue	47°38'20"	79°14'02"	acoa_01
Aire de concentration d'oiseaux aquatiques	Oies, bernaches, canards	02-08-0093-1994	08-Abitibi-Témiscamingue	47°20'28"	79°11'55"	acoa_01
Aire de concentration d'oiseaux aquatiques	Oies, bernaches, canards	02-08-0099-1994	08-Abitibi-Témiscamingue	47°43'53"	79°11'56"	acoa_01
Aire de concentration d'oiseaux aquatiques	Oies, bernaches, canards	02-08-0110-1993	08-Abitibi-Témiscamingue	48°12'56"	78°10'58"	acoa_01
Aire de concentration d'oiseaux aquatiques	Oies, bernaches, canards	02-08-0111-1994	08-Abitibi-Témiscamingue	48°08'31"	78°04'29"	acoa_01
Aire de concentration d'oiseaux aquatiques	Oies, bernaches, canards	02-08-0122-1994	08-Abitibi-Témiscamingue	48°23'41"	78°42'13"	acoa_01
Aire de concentration d'oiseaux aquatiques	Oies, bernaches, canards	02-08-0124-2001	08-Abitibi-Témiscamingue	48°22'05"	78°42'21"	acoa_01
Aire de concentration d'oiseaux aquatiques	Oies, bernaches, canards	02-08-0144-1994	08-Abitibi-Témiscamingue	48°01'08"	78°58'59"	acoa_01
Aire de concentration d'oiseaux aquatiques	Oies, bernaches, canards	02-08-0145-2003	08-Abitibi-Témiscamingue	48°11'06"	79°04'55"	acoa_01
Aire de concentration d'oiseaux aquatiques	Oies, bernaches, canards	02-08-0150-1994	08-Abitibi-Témiscamingue	48°14'28"	78°59'19"	acoa_01
Aire de concentration d'oiseaux aquatiques	Oies, bernaches, canards	02-08-0151-1993	08-Abitibi-Témiscamingue	48°11'19"	79°20'54"	acoa_01
Aire de concentration d'oiseaux aquatiques	Oies, bernaches, canards	02-08-0153-2003	08-Abitibi-Témiscamingue	48°38'25"	79°25'51"	acoa_01
Aire de concentration d'oiseaux aquatiques	Oies, bernaches, canards	02-08-0154-2003	08-Abitibi-Témiscamingue	48°38'28"	79°19'02"	acoa_01
Aire de concentration d'oiseaux aquatiques	Oies, bernaches, canards	02-08-0155-2003	08-Abitibi-Témiscamingue	48°36'18"	79°17'33"	acoa_01
Aire de concentration d'oiseaux aquatiques	Oies, bernaches, canards	02-08-0166-2001	08-Abitibi-Témiscamingue	48°11'00"	78°53'31"	acoa_01
Aire de concentration d'oiseaux aquatiques	Oies, bernaches, canards	02-08-0168-1993	08-Abitibi-Témiscamingue	48°16'30"	78°50'38"	acoa_01

Nom de l'habitat	Famille ou animal visé	Numéro de l'habitat	Région administrative du Québec (numéro et nom)	Latitude nord	Longitude ouest	Fichier numérique
Aire de concentration d'oiseaux aquatiques	Oies, bernaches, canards	02-08-0173-1993	08-Abitibi-Témiscamingue	48°08'50"	79°07'07"	acoa_01
Aire de concentration d'oiseaux aquatiques	Oies, bernaches, canards	02-08-0178-1993	08-Abitibi-Témiscamingue	48°07'45"	79°07'19"	acoa_01
Aire de concentration d'oiseaux aquatiques	Oies, bernaches, canards	02-08-0180-2001	08-Abitibi-Témiscamingue	48°27'17"	79°20'41"	acoa_01
Aire de concentration d'oiseaux aquatiques	Oies, bernaches, canards	02-08-0181-1993	08-Abitibi-Témiscamingue	48°24'56"	79°20'06"	acoa_01
Aire de concentration d'oiseaux aquatiques	Oies, bernaches, canards	02-08-0182-1994	08-Abitibi-Témiscamingue	47°37'36"	79°16'40"	acoa_01
Aire de concentration d'oiseaux aquatiques	Oies, bernaches, canards	02-08-0202-1994	08-Abitibi-Témiscamingue	48°01'06"	78°58'12"	acoa_01
Aire de concentration d'oiseaux aquatiques	Oies, bernaches, canards	02-08-0207-2001	08-Abitibi-Témiscamingue	48°07'17"	78°00'35"	acoa_01
Aire de concentration d'oiseaux aquatiques	Oies, bernaches, canards	02-08-0210-1994	08-Abitibi-Témiscamingue	48°15'56"	78°49'31"	acoa_01
Aire de concentration d'oiseaux aquatiques	Oies, bernaches, canards	02-08-0214-1994	08-Abitibi-Témiscamingue	48°29'30"	79°19'46"	acoa_01
Aire de concentration d'oiseaux aquatiques	Oies, bernaches, canards	02-08-0215-1994	08-Abitibi-Témiscamingue	48°55'33"	79°20'02"	acoa_01
Aire de concentration d'oiseaux aquatiques	Oies, bernaches, canards	02-08-0221-2001	08-Abitibi-Témiscamingue	48°19'52"	78°53'37"	acoa_01
Aire de concentration d'oiseaux aquatiques	Oies, bernaches, canards	02-08-0229-1994	08-Abitibi-Témiscamingue	48°39'34"	79°13'38"	acoa_01
Aire de concentration d'oiseaux aquatiques	Oies, bernaches, canards	02-08-0230-1994	08-Abitibi-Témiscamingue	48°42'39"	79°14'23"	acoa_01
Aire de concentration d'oiseaux aquatiques	Oies, bernaches, canards	02-08-0235-1994	08-Abitibi-Témiscamingue	48°00'41"	77°22'19"	acoa_01
Aire de concentration d'oiseaux aquatiques	Oies, bernaches, canards	02-08-0245-2003	08-Abitibi-Témiscamingue	48°31'59"	79°12'04"	acoa_01
Aire de concentration d'oiseaux aquatiques	Oies, bernaches, canards	02-08-0250-1994	08-Abitibi-Témiscamingue	47°29'53"	79°27'39"	acoa_01
Aire de concentration d'oiseaux aquatiques	Oies, bernaches, canards	02-08-0251-2003	08-Abitibi-Témiscamingue	47°31'21"	79°28'45"	acoa_01
Aire de concentration d'oiseaux aquatiques	Oies, bernaches, canards	02-08-0253-1994	08-Abitibi-Témiscamingue	48°11'08"	77°49'50"	acoa_01
Aire de concentration d'oiseaux aquatiques	Oies, bernaches, canards	02-08-0254-2003	08-Abitibi-Témiscamingue	48°23'15"	77°21'40"	acoa_01

Nom de l'habitat	Famille ou animal visé	Numéro de l'habitat	Région administrative du Québec (numéro et nom)	Latitude nord	Longitude ouest	Fichier numérique
Aire de concentration d'oiseaux aquatiques	Oies, bernaches, canards	02-08-0270-1994	08-Abitibi-Témiscamingue	48°07'57"	76°53'36"	acoa_01
Aire de concentration d'oiseaux aquatiques	Oies, bernaches, canards	02-08-0271-1994	08-Abitibi-Témiscamingue	48°09'23"	77°39'07"	acoa_01
Aire de concentration d'oiseaux aquatiques	Oies, bernaches, canards	02-08-0276-2003	08-Abitibi-Témiscamingue	48°07'38"	77°43'14"	acoa_01
Aire de concentration d'oiseaux aquatiques	Oies, bernaches, canards	02-08-0282-2003	08-Abitibi-Témiscamingue	47°40'59"	79°11'52"	acoa_01
Aire de concentration d'oiseaux aquatiques	Oies, bernaches, canards	02-08-0284-2003	08-Abitibi-Témiscamingue	48°39'53"	78°40'42"	acoa_01
Aire de concentration d'oiseaux aquatiques	Oies, bernaches, canards	02-08-0289-2003	08-Abitibi-Témiscamingue	48°45'11"	76°53'51"	acoa_01
Aire de concentration d'oiseaux aquatiques	Oies, bernaches, canards	02-08-0291-2003	08-Abitibi-Témiscamingue	48°47'19"	76°53'55"	acoa_01
Aire de concentration d'oiseaux aquatiques	Oies, bernaches, canards	02-08-0292-2003	08-Abitibi-Témiscamingue	48°46'56"	76°51'23"	acoa_01
Héronnière	Grand héron, bihoreau gris, grande aigrette	03-08-0002-2002	08-Abitibi-Témiscamingue	48°41'54"	79°17'55"	heronglo_01
Héronnière	Grand héron, bihoreau gris, grande aigrette	03-08-0004-2002	08-Abitibi-Témiscamingue	48°18'15"	79°20'47"	heronglo_01
Héronnière	Grand héron, bihoreau gris, grande aigrette	03-08-0005-2002	08-Abitibi-Témiscamingue	48°07'05"	79°21'39"	heronglo_01
Héronnière	Grand héron, bihoreau gris, grande aigrette	03-08-0008-2002	08-Abitibi-Témiscamingue	48°15'40"	78°05'00"	heronglo_01
Héronnière	Grand héron, bihoreau gris, grande aigrette	03-08-0009-2002	08-Abitibi-Témiscamingue	48°17'08"	78°08'10"	heronglo_01
Héronnière	Grand héron, bihoreau gris, grande aigrette	03-08-0010-2002	08-Abitibi-Témiscamingue	48°08'55"	77°55'59"	heronglo_01
Héronnière	Grand héron, bihoreau gris, grande aigrette	03-08-0011-2002	08-Abitibi-Témiscamingue	47°33'29"	79°08'06"	heronglo_01
Héronnière	Grand héron, bihoreau gris, grande aigrette	03-08-0018-2002	08-Abitibi-Témiscamingue	48°49'16"	78°58'26"	heronglo_01

Nom de l'habitat	Famille ou animal visé	Numéro de l'habitat	Région administrative du Québec (numéro et nom)	Latitude nord	Longitude ouest	Fichier numérique
Héronnière	Grand héron, bihoreau gris, grande aigrette	03-08-0019-2002	08-Abitibi-Témiscamingue	48°17'06"	78°22'27"	heronglo_01
Héronnière	Grand héron, bihoreau gris, grande aigrette	03-08-0022-2002	08-Abitibi-Témiscamingue	46°58'15"	79°10'23"	heronglo_01
Héronnière	Grand héron, bihoreau gris, grande aigrette	03-08-0023-2002	08-Abitibi-Témiscamingue	47°46'53"	78°59'27"	heronglo_01
Héronnière	Grand héron, bihoreau gris, grande aigrette	03-08-0024-2002	08-Abitibi-Témiscamingue	47°17'20"	79°04'11"	heronglo_01
Héronnière	Grand héron, bihoreau gris, grande aigrette	03-08-0028-2002	08-Abitibi-Témiscamingue	48°44'07"	77°45'17"	heronglo_01
Héronnière	Grand héron, bihoreau gris, grande aigrette	03-08-0032-2002	08-Abitibi-Témiscamingue	48°21'38"	78°19'28"	heronglo_01
Héronnière	Grand héron, bihoreau gris, grande aigrette	03-08-0051-2002	08-Abitibi-Témiscamingue	48°18'53"	79°00'30"	heronglo_01
Héronnière	Grand héron, bihoreau gris, grande aigrette	03-08-0052-2002	08-Abitibi-Témiscamingue	47°23'43"	79°32'31"	heronglo_01
Héronnière	Grand héron, bihoreau gris, grande aigrette	03-08-0053-2002	08-Abitibi-Témiscamingue	48°26'16"	76°48'54"	heronglo_01
Héronnière	Grand héron, bihoreau gris, grande aigrette	03-08-0055-2002	08-Abitibi-Témiscamingue	48°28'17"	79°15'08"	heronglo_01
Héronnière	Grand héron, bihoreau gris, grande aigrette	03-08-0056-2002	08-Abitibi-Témiscamingue	48°33'55"	78°44'04"	heronglo_01
Héronnière	Grand héron, bihoreau gris, grande aigrette	03-08-0057-2002	08-Abitibi-Témiscamingue	47°39'40"	78°40'26"	heronglo_01
Héronnière	Grand héron, bihoreau gris, grande aigrette	03-08-0059-2002	08-Abitibi-Témiscamingue	48°04'49"	75°55'51"	heronglo_01
Héronnière	Grand héron, bihoreau gris, grande aigrette	03-08-0066-2002	08-Abitibi-Témiscamingue	47°58'40"	78°10'48"	heronglo_01

Nom de l'habitat	Famille ou animal visé	Numéro de l'habitat	Région administrative du Québec (numéro et nom)	Latitude nord	Longitude ouest	Fichier numérique
Héronnière	Grand héron, bihoreau gris, grande aigrette	03-08-0069-2002	08-Abitibi-Témiscamingue	48°03'21"	77°43'40"	heronglo_01
Héronnière	Grand héron, bihoreau gris, grande aigrette	03-08-0070-2002	08-Abitibi-Témiscamingue	47°50'13"	76°19'59"	heronglo_01
Héronnière	Grand héron, bihoreau gris, grande aigrette	03-08-0072-2003	08-Abitibi-Témiscamingue	48°17'32"	78°30'39"	heronglo_01
Colonie d'oiseaux sur une île ou une presqu'île	Alcidés, cormorans, sternes, mouettes, goélands, eider à duvet, océanite cul-blanc, plongeon catmarin, fou de Bassan	04-08-0001-1988	08-Abitibi-Témiscamingue	48°14'30"	79°00'32"	colonile_01
Colonie d'oiseaux sur une île ou une presqu'île	Alcidés, cormorans, sternes, mouettes, goélands, eider à duvet, océanite cul-blanc, plongeon catmarin, fou de Bassan	04-08-0002-1997	08-Abitibi-Témiscamingue	48°08'32"	77°54'23"	colonile_01
Colonie d'oiseaux sur une île ou une presqu'île	Alcidés, cormorans, sternes, mouettes, goélands, eider à duvet, océanite cul-blanc, plongeon catmarin, fou de Bassan	04-08-0009-1987	08-Abitibi-Témiscamingue	48°08'02"	77°52'25"	colonile_01
Colonie d'oiseaux sur une île ou une presqu'île	Alcidés, cormorans, sternes, mouettes, goélands, eider à duvet, océanite cul-blanc, plongeon catmarin, fou de Bassan	04-08-0016-1989	08-Abitibi-Témiscamingue	48°59'38"	78°58'03"	colonile_01
Colonie d'oiseaux sur une île ou une presqu'île	Alcidés, cormorans, sternes, mouettes, goélands, eider à duvet, océanite cul-blanc, plongeon catmarin, fou de Bassan	04-08-0017-1989	08-Abitibi-Témiscamingue	48°47'08"	79°00'23"	colonile_01



Nom de l'habitat	Famille ou animal visé	Numéro de l'habitat	Région administrative du Québec (numéro et nom)	Latitude nord	Longitude ouest	Fichier numérique
Colonie d'oiseaux sur une île ou une presqu'île	Alcidés, cormorans, sternes, mouettes, goélands, eider à duvet, océanite cul-blanc, plongeon catmarin, fou de Bassan	04-08-0020-2002	08-Abitibi-Témiscamingue	48°37'41"	79°30'25"	colonile_01
Colonie d'oiseaux sur une île ou une presqu'île	Alcidés, cormorans, sternes, mouettes, goélands, eider à duvet, océanite cul-blanc, plongeon catmarin, fou de Bassan	04-08-0028-1997	08-Abitibi-Témiscamingue	48°17'05"	78°29'53"	colonile_01
Colonie d'oiseaux sur une île ou une presqu'île	Alcidés, cormorans, sternes, mouettes, goélands, eider à duvet, océanite cul-blanc, plongeon catmarin, fou de Bassan	04-08-0035-1989	08-Abitibi-Témiscamingue	48°48'43"	78°57'44"	colonile_01
Colonie d'oiseaux sur une île ou une presqu'île	Alcidés, cormorans, sternes, mouettes, goélands, eider à duvet, océanite cul-blanc, plongeon catmarin, fou de Bassan	04-08-0052-2002	08-Abitibi-Témiscamingue	48°44'18"	77°45'19"	colonile_01
Colonie d'oiseaux sur une île ou une presqu'île	Alcidés, cormorans, sternes, mouettes, goélands, eider à duvet, océanite cul-blanc, plongeon catmarin, fou de Bassan	04-08-0055-2002	08-Abitibi-Témiscamingue	47°35'17"	78°36'37"	colonile_01
Colonie d'oiseaux sur une île ou une presqu'île	Alcidés, cormorans, sternes, mouettes, goélands, eider à duvet, océanite cul-blanc, plongeon catmarin, fou de Bassan	04-08-0057-2002	08-Abitibi-Témiscamingue	48°49'16"	78°58'26"	colonile_01

Nom de l'habitat	Famille ou animal visé	Numéro de l'habitat	Région administrative du Québec (numéro et nom)	Latitude nord	Longitude ouest	Fichier numérique
Colonie d'oiseaux sur une île ou une presqu'île	Alcidés, cormorans, sternes, mouettes, goélands, eider à duvet, océanite cul-blanc, plongeon catmarin, fou de Bassan	04-08-0058-2002	08-Abitibi-Témiscamingue	48°24'50"	78°59'21"	colonile_01
Aire de confinement du cerf de Virginie	Cerf de Virginie	06-08-9010-2005	08-Abitibi-Témiscamingue	46°20'41"	78°41'40"	cerf_01
Aire de confinement du cerf de Virginie	Cerf de Virginie	06-08-9085-2000	08-Abitibi-Témiscamingue	48°07'45"	79°18'07"	cerf_01
Aire de concentration d'oiseaux aquatiques	Oies, bernaches, canards	02-09-0003-1975	09-Côte-Nord	49°36'45"	62°34'01"	acoa_01
Aire de concentration d'oiseaux aquatiques	Oies, bernaches, canards	02-09-0005-1975	09-Côte-Nord	49°23'30"	62°03'33"	acoa_01
Aire de concentration d'oiseaux aquatiques	Oies, bernaches, canards	02-09-0006-1975	09-Côte-Nord	49°18'00"	61°49'29"	acoa_01
Aire de concentration d'oiseaux aquatiques	Oies, bernaches, canards	02-09-0007-1975	09-Côte-Nord	49°04'14"	61°52'42"	acoa_01
Aire de concentration d'oiseaux aquatiques	Oies, bernaches, canards	02-09-0008-1975	09-Côte-Nord	49°04'00"	62°09'44"	acoa_01
Aire de concentration d'oiseaux aquatiques	Oies, bernaches, canards	02-09-0012-1975	09-Côte-Nord	50°10'51"	61°06'24"	acoa_01
Aire de concentration d'oiseaux aquatiques	Oies, bernaches, canards	02-09-0074-1992	09-Côte-Nord	48°08'17"	69°42'48"	acoa_01
Aire de concentration d'oiseaux aquatiques	Oies, bernaches, canards	02-09-0075-1999	09-Côte-Nord	48°07'58"	69°40'13"	acoa_01
Aire de concentration d'oiseaux aquatiques	Oies, bernaches, canards	02-09-0078-1992	09-Côte-Nord	48°14'06"	69°34'40"	acoa_01
Aire de concentration d'oiseaux aquatiques	Oies, bernaches, canards	02-09-0080-1992	09-Côte-Nord	48°14'20"	69°33'03"	acoa_01
Aire de concentration d'oiseaux aquatiques	Oies, bernaches, canards	02-09-0082-1999	09-Côte-Nord	48°15'17"	69°29'14"	acoa_01
Aire de concentration d'oiseaux aquatiques	Oies, bernaches, canards	02-09-0083-1992	09-Côte-Nord	48°17'07"	69°26'15"	acoa_01
Aire de concentration d'oiseaux aquatiques	Oies, bernaches, canards	02-09-0085-1992	09-Côte-Nord	48°21'23"	69°23'00"	acoa_01
Aire de concentration d'oiseaux aquatiques	Oies, bernaches, canards	02-09-0086-1992	09-Côte-Nord	48°23'02"	69°20'48"	acoa_01

Nom de l'habitat	Famille ou animal visé	Numéro de l'habitat	Région administrative du Québec (numéro et nom)	Latitude nord	Longitude ouest	Fichier numérique
Aire de concentration d'oiseaux aquatiques	Oies, bernaches, canards	02-09-0087-1999	09-Côte-Nord	48°24'52"	69°18'45"	acoa_01
Aire de concentration d'oiseaux aquatiques	Oies, bernaches, canards	02-09-0088-1999	09-Côte-Nord	48°26'51"	69°16'57"	acoa_01
Aire de concentration d'oiseaux aquatiques	Oies, bernaches, canards	02-09-0089-1999	09-Côte-Nord	48°29'28"	69°15'22"	acoa_01
Aire de concentration d'oiseaux aquatiques	Oies, bernaches, canards	02-09-0090-1992	09-Côte-Nord	48°31'12"	69°14'36"	acoa_01
Aire de concentration d'oiseaux aquatiques	Oies, bernaches, canards	02-09-0091-1999	09-Côte-Nord	48°31'28"	69°15'48"	acoa_01
Aire de concentration d'oiseaux aquatiques	Oies, bernaches, canards	02-09-0092-1992	09-Côte-Nord	48°32'52"	69°12'50"	acoa_01
Aire de concentration d'oiseaux aquatiques	Oies, bernaches, canards	02-09-0097-1992	09-Côte-Nord	48°33'23"	69°09'29"	acoa_01
Aire de concentration d'oiseaux aquatiques	Oies, bernaches, canards	02-09-0098-1999	09-Côte-Nord	48°34'42"	69°06'35"	acoa_01
Aire de concentration d'oiseaux aquatiques	Oies, bernaches, canards	02-09-0099-1999	09-Côte-Nord	48°37'04"	69°05'31"	acoa_01
Aire de concentration d'oiseaux aquatiques	Oies, bernaches, canards	02-09-0100-1999	09-Côte-Nord	48°38'35"	69°05'51"	acoa_01
Aire de concentration d'oiseaux aquatiques	Oies, bernaches, canards	02-09-0101-1999	09-Côte-Nord	48°39'22"	69°04'42"	acoa_01
Aire de concentration d'oiseaux aquatiques	Oies, bernaches, canards	02-09-0102-1999	09-Côte-Nord	48°42'41"	69°04'08"	acoa_01
Aire de concentration d'oiseaux aquatiques	Oies, bernaches, canards	02-09-0103-1999	09-Côte-Nord	48°43'47"	69°03'17"	acoa_01
Aire de concentration d'oiseaux aquatiques	Oies, bernaches, canards	02-09-0104-1999	09-Côte-Nord	48°45'17"	69°01'59"	acoa_01
Aire de concentration d'oiseaux aquatiques	Oies, bernaches, canards	02-09-0105-1999	09-Côte-Nord	48°45'58"	68°59'45"	acoa_01
Aire de concentration d'oiseaux aquatiques	Oies, bernaches, canards	02-09-0106-1999	09-Côte-Nord	48°46'34"	68°57'21"	acoa_01
Aire de concentration d'oiseaux aquatiques	Oies, bernaches, canards	02-09-0107-1999	09-Côte-Nord	48°47'29"	68°55'58"	acoa_01
Aire de concentration d'oiseaux aquatiques	Oies, bernaches, canards	02-09-0109-1999	09-Côte-Nord	48°49'44"	68°51'38"	acoa_01
Aire de concentration d'oiseaux aquatiques	Oies, bernaches, canards	02-09-0110-1999	09-Côte-Nord	48°51'04"	68°49'42"	acoa_01

Nom de l'habitat	Famille ou animal visé	Numéro de l'habitat	Région administrative du Québec (numéro et nom)	Latitude nord	Longitude ouest	Fichier numérique
Aire de concentration d'oiseaux aquatiques	Oies, bernaches, canards	02-09-0111-1992	09-Côte-Nord	48°52'05"	68°47'56"	acoa_01
Aire de concentration d'oiseaux aquatiques	Oies, bernaches, canards	02-09-0112-1999	09-Côte-Nord	48°52'56"	68°46'27"	acoa_01
Aire de concentration d'oiseaux aquatiques	Oies, bernaches, canards	02-09-0113-1992	09-Côte-Nord	48°53'41"	68°46'14"	acoa_01
Aire de concentration d'oiseaux aquatiques	Oies, bernaches, canards	02-09-0114-1999	09-Côte-Nord	48°53'24"	68°44'08"	acoa_01
Aire de concentration d'oiseaux aquatiques	Oies, bernaches, canards	02-09-0115-1999	09-Côte-Nord	48°53'44"	68°42'02"	acoa_01
Aire de concentration d'oiseaux aquatiques	Oies, bernaches, canards	02-09-0116-1999	09-Côte-Nord	48°53'39"	68°39'51"	acoa_01
Aire de concentration d'oiseaux aquatiques	Oies, bernaches, canards	02-09-0117-1999	09-Côte-Nord	48°54'34"	68°36'58"	acoa_01
Aire de concentration d'oiseaux aquatiques	Oies, bernaches, canards	02-09-0118-1991	09-Côte-Nord	48°55'05"	68°38'57"	acoa_01
Aire de concentration d'oiseaux aquatiques	Oies, bernaches, canards	02-09-0119-1999	09-Côte-Nord	48°55'38"	68°39'37"	acoa_01
Aire de concentration d'oiseaux aquatiques	Oies, bernaches, canards	02-09-0120-1999	09-Côte-Nord	48°57'01"	68°37'01"	acoa_01
Aire de concentration d'oiseaux aquatiques	Oies, bernaches, canards	02-09-0121-1999	09-Côte-Nord	48°59'30"	68°37'09"	acoa_01
Aire de concentration d'oiseaux aquatiques	Oies, bernaches, canards	02-09-0122-1999	09-Côte-Nord	49°01'08"	68°36'13"	acoa_01
Aire de concentration d'oiseaux aquatiques	Oies, bernaches, canards	02-09-0123-1999	09-Côte-Nord	49°02'47"	68°34'25"	acoa_01
Aire de concentration d'oiseaux aquatiques	Oies, bernaches, canards	02-09-0125-1999	09-Côte-Nord	49°03'56"	68°30'51"	acoa_01
Aire de concentration d'oiseaux aquatiques	Oies, bernaches, canards	02-09-0128-1999	09-Côte-Nord	49°03'39"	68°26'36"	acoa_01
Aire de concentration d'oiseaux aquatiques	Oies, bernaches, canards	02-09-0129-1999	09-Côte-Nord	49°05'07"	68°24'22"	acoa_01
Aire de concentration d'oiseaux aquatiques	Oies, bernaches, canards	02-09-0133-1991	09-Côte-Nord	49°03'17"	68°22'13"	acoa_01
Aire de concentration d'oiseaux aquatiques	Oies, bernaches, canards	02-09-0134-1999	09-Côte-Nord	49°05'05"	68°19'19"	acoa_01
Aire de concentration d'oiseaux aquatiques	Oies, bernaches, canards	02-09-0135-1999	09-Côte-Nord	49°05'10"	68°15'39"	acoa_01

Nom de l'habitat	Famille ou animal visé	Numéro de l'habitat	Région administrative du Québec (numéro et nom)	Latitude nord	Longitude ouest	Fichier numérique
Aire de concentration d'oiseaux aquatiques	Oies, bernaches, canards	02-09-0136-1991	09-Côte-Nord	49°05'39"	68°12'19"	acoa_01
Aire de concentration d'oiseaux aquatiques	Oies, bernaches, canards	02-09-0141-1999	09-Côte-Nord	49°09'39"	68°13'37"	acoa_01
Aire de concentration d'oiseaux aquatiques	Oies, bernaches, canards	02-09-0145-1999	09-Côte-Nord	49°12'56"	68°07'49"	acoa_01
Aire de concentration d'oiseaux aquatiques	Oies, bernaches, canards	02-09-0148-1999	09-Côte-Nord	49°15'56"	68°02'57"	acoa_01
Aire de concentration d'oiseaux aquatiques	Oies, bernaches, canards	02-09-0150-1999	09-Côte-Nord	49°17'01"	67°55'29"	acoa_01
Aire de concentration d'oiseaux aquatiques	Oies, bernaches, canards	02-09-0151-1999	09-Côte-Nord	49°16'55"	67°52'48"	acoa_01
Aire de concentration d'oiseaux aquatiques	Oies, bernaches, canards	02-09-0152-1992	09-Côte-Nord	49°16'18"	67°50'39"	acoa_01
Aire de concentration d'oiseaux aquatiques	Oies, bernaches, canards	02-09-0155-1999	09-Côte-Nord	49°17'54"	67°44'43"	acoa_01
Aire de concentration d'oiseaux aquatiques	Oies, bernaches, canards	02-09-0156-1999	09-Côte-Nord	49°18'05"	67°41'41"	acoa_01
Aire de concentration d'oiseaux aquatiques	Oies, bernaches, canards	02-09-0157-1999	09-Côte-Nord	49°18'31"	67°38'11"	acoa_01
Aire de concentration d'oiseaux aquatiques	Oies, bernaches, canards	02-09-0158-1999	09-Côte-Nord	49°18'56"	67°35'21"	acoa_01
Aire de concentration d'oiseaux aquatiques	Oies, bernaches, canards	02-09-0159-1999	09-Côte-Nord	49°19'13"	67°32'47"	acoa_01
Aire de concentration d'oiseaux aquatiques	Oies, bernaches, canards	02-09-0160-1999	09-Côte-Nord	49°19'02"	67°28'02"	acoa_01
Aire de concentration d'oiseaux aquatiques	Oies, bernaches, canards	02-09-0161-1999	09-Côte-Nord	49°18'46"	67°23'52"	acoa_01
Aire de concentration d'oiseaux aquatiques	Oies, bernaches, canards	02-09-0167-1999	09-Côte-Nord	49°19'58"	67°21'15"	acoa_01
Aire de concentration d'oiseaux aquatiques	Oies, bernaches, canards	02-09-0168-1999	09-Côte-Nord	49°22'39"	67°18'48"	acoa_01
Aire de concentration d'oiseaux aquatiques	Oies, bernaches, canards	02-09-0169-1999	09-Côte-Nord	49°23'36"	67°17'23"	acoa_01
Aire de concentration d'oiseaux aquatiques	Oies, bernaches, canards	02-09-0170-1999	09-Côte-Nord	49°25'58"	67°15'46"	acoa_01
Aire de concentration d'oiseaux aquatiques	Oies, bernaches, canards	02-09-0171-1999	09-Côte-Nord	49°27'27"	67°14'07"	acoa_01

Nom de l'habitat	Famille ou animal visé	Numéro de l'habitat	Région administrative du Québec (numéro et nom)	Latitude nord	Longitude ouest	Fichier numérique
Aire de concentration d'oiseaux aquatiques	Oies, bernaches, canards	02-09-0172-1999	09-Côte-Nord	49°30'43"	67°13'26"	acoa_01
Aire de concentration d'oiseaux aquatiques	Oies, bernaches, canards	02-09-0173-1999	09-Côte-Nord	49°33'47"	67°13'29"	acoa_01
Aire de concentration d'oiseaux aquatiques	Oies, bernaches, canards	02-09-0174-1999	09-Côte-Nord	49°36'16"	67°12'52"	acoa_01
Aire de concentration d'oiseaux aquatiques	Oies, bernaches, canards	02-09-0175-1999	09-Côte-Nord	49°39'03"	67°10'56"	acoa_01
Aire de concentration d'oiseaux aquatiques	Oies, bernaches, canards	02-09-0176-1992	09-Côte-Nord	49°37'34"	67°10'37"	acoa_01
Aire de concentration d'oiseaux aquatiques	Oies, bernaches, canards	02-09-0177-1999	09-Côte-Nord	49°41'40"	67°09'44"	acoa_01
Aire de concentration d'oiseaux aquatiques	Oies, bernaches, canards	02-09-0178-1999	09-Côte-Nord	49°44'30"	67°09'52"	acoa_01
Aire de concentration d'oiseaux aquatiques	Oies, bernaches, canards	02-09-0181-1992	09-Côte-Nord	49°48'11"	67°07'06"	acoa_01
Aire de concentration d'oiseaux aquatiques	Oies, bernaches, canards	02-09-0182-1999	09-Côte-Nord	49°50'04"	67°05'04"	acoa_01
Aire de concentration d'oiseaux aquatiques	Oies, bernaches, canards	02-09-0183-1999	09-Côte-Nord	49°49'42"	67°01'43"	acoa_01
Aire de concentration d'oiseaux aquatiques	Oies, bernaches, canards	02-09-0189-1999	09-Côte-Nord	49°56'55"	66°57'35"	acoa_01
Aire de concentration d'oiseaux aquatiques	Oies, bernaches, canards	02-09-0190-1999	09-Côte-Nord	49°58'43"	66°56'43"	acoa_01
Aire de concentration d'oiseaux aquatiques	Oies, bernaches, canards	02-09-0191-1992	09-Côte-Nord	49°59'57"	66°54'40"	acoa_01
Aire de concentration d'oiseaux aquatiques	Oies, bernaches, canards	02-09-0192-1999	09-Côte-Nord	50°00'41"	66°52'20"	acoa_01
Aire de concentration d'oiseaux aquatiques	Oies, bernaches, canards	02-09-0193-1999	09-Côte-Nord	50°00'50"	66°49'17"	acoa_01
Aire de concentration d'oiseaux aquatiques	Oies, bernaches, canards	02-09-0195-1999	09-Côte-Nord	50°02'00"	66°45'12"	acoa_01
Aire de concentration d'oiseaux aquatiques	Oies, bernaches, canards	02-09-0196-1999	09-Côte-Nord	50°02'36"	66°43'37"	acoa_01
Aire de concentration d'oiseaux aquatiques	Oies, bernaches, canards	02-09-0197-1999	09-Côte-Nord	50°05'14"	66°42'27"	acoa_01
Aire de concentration d'oiseaux aquatiques	Oies, bernaches, canards	02-09-0198-1992	09-Côte-Nord	50°06'53"	66°40'28"	acoa_01

Nom de l'habitat	Famille ou animal visé	Numéro de l'habitat	Région administrative du Québec (numéro et nom)	Latitude nord	Longitude ouest	Fichier numérique
Aire de concentration d'oiseaux aquatiques	Oies, bernaches, canards	02-09-0199-1999	09-Côte-Nord	50°07'33"	66°37'32"	acoa_01
Aire de concentration d'oiseaux aquatiques	Oies, bernaches, canards	02-09-0200-1999	09-Côte-Nord	50°08'42"	66°33'46"	acoa_01
Aire de concentration d'oiseaux aquatiques	Oies, bernaches, canards	02-09-0201-1999	09-Côte-Nord	50°07'51"	66°29'13"	acoa_01
Aire de concentration d'oiseaux aquatiques	Oies, bernaches, canards	02-09-0202-1999	09-Côte-Nord	50°08'47"	66°26'01"	acoa_01
Aire de concentration d'oiseaux aquatiques	Oies, bernaches, canards	02-09-0203-1992	09-Côte-Nord	50°10'04"	66°26'31"	acoa_01
Aire de concentration d'oiseaux aquatiques	Oies, bernaches, canards	02-09-0205-1992	09-Côte-Nord	50°11'24"	66°31'29"	acoa_01
Aire de concentration d'oiseaux aquatiques	Oies, bernaches, canards	02-09-0206-1992	09-Côte-Nord	50°13'12"	66°31'28"	acoa_01
Aire de concentration d'oiseaux aquatiques	Oies, bernaches, canards	02-09-0207-1999	09-Côte-Nord	50°14'51"	66°28'57"	acoa_01
Aire de concentration d'oiseaux aquatiques	Oies, bernaches, canards	02-09-0208-1999	09-Côte-Nord	50°15'41"	66°25'46"	acoa_01
Aire de concentration d'oiseaux aquatiques	Oies, bernaches, canards	02-09-0209-1991	09-Côte-Nord	50°14'38"	66°24'26"	acoa_01
Aire de concentration d'oiseaux aquatiques	Oies, bernaches, canards	02-09-0217-1999	09-Côte-Nord	50°07'25"	66°25'48"	acoa_01
Aire de concentration d'oiseaux aquatiques	Oies, bernaches, canards	02-09-0218-1999	09-Côte-Nord	50°05'41"	66°24'01"	acoa_01
Aire de concentration d'oiseaux aquatiques	Oies, bernaches, canards	02-09-0219-1999	09-Côte-Nord	50°04'58"	66°23'09"	acoa_01
Aire de concentration d'oiseaux aquatiques	Oies, bernaches, canards	02-09-0220-1999	09-Côte-Nord	50°08'44"	66°21'52"	acoa_01
Aire de concentration d'oiseaux aquatiques	Oies, bernaches, canards	02-09-0222-1999	09-Côte-Nord	50°07'30"	66°21'20"	acoa_01
Aire de concentration d'oiseaux aquatiques	Oies, bernaches, canards	02-09-0223-1999	09-Côte-Nord	50°09'27"	66°18'01"	acoa_01
Aire de concentration d'oiseaux aquatiques	Oies, bernaches, canards	02-09-0224-1999	09-Côte-Nord	50°07'25"	66°18'26"	acoa_01
Aire de concentration d'oiseaux aquatiques	Oies, bernaches, canards	02-09-0225-1999	09-Côte-Nord	50°07'38"	66°17'05"	acoa_01
Aire de concentration d'oiseaux aquatiques	Oies, bernaches, canards	02-09-0233-1999	09-Côte-Nord	50°11'45"	66°19'29"	acoa_01

Nom de l'habitat	Famille ou animal visé	Numéro de l'habitat	Région administrative du Québec (numéro et nom)	Latitude nord	Longitude ouest	Fichier numérique
Aire de concentration d'oiseaux aquatiques	Oies, bernaches, canards	02-09-0234-1999	09-Côte-Nord	50°12'28"	66°13'53"	acoa_01
Aire de concentration d'oiseaux aquatiques	Oies, bernaches, canards	02-09-0235-1999	09-Côte-Nord	50°10'53"	66°07'22"	acoa_01
Aire de concentration d'oiseaux aquatiques	Oies, bernaches, canards	02-09-0236-1999	09-Côte-Nord	50°11'47"	66°03'20"	acoa_01
Aire de concentration d'oiseaux aquatiques	Oies, bernaches, canards	02-09-0237-1999	09-Côte-Nord	50°13'53"	66°01'30"	acoa_01
Aire de concentration d'oiseaux aquatiques	Oies, bernaches, canards	02-09-0240-1999	09-Côte-Nord	50°15'25"	65°51'43"	acoa_01
Aire de concentration d'oiseaux aquatiques	Oies, bernaches, canards	02-09-0241-1999	09-Côte-Nord	50°15'18"	65°47'00"	acoa_01
Aire de concentration d'oiseaux aquatiques	Oies, bernaches, canards	02-09-0242-1999	09-Côte-Nord	50°15'05"	65°42'01"	acoa_01
Aire de concentration d'oiseaux aquatiques	Oies, bernaches, canards	02-09-0243-1999	09-Côte-Nord	50°15'48"	65°37'11"	acoa_01
Aire de concentration d'oiseaux aquatiques	Oies, bernaches, canards	02-09-0244-1992	09-Côte-Nord	50°15'56"	65°33'58"	acoa_01
Aire de concentration d'oiseaux aquatiques	Oies, bernaches, canards	02-09-0245-1992	09-Côte-Nord	50°16'51"	65°30'11"	acoa_01
Aire de concentration d'oiseaux aquatiques	Oies, bernaches, canards	02-09-0246-1999	09-Côte-Nord	50°17'24"	65°25'07"	acoa_01
Aire de concentration d'oiseaux aquatiques	Oies, bernaches, canards	02-09-0247-1999	09-Côte-Nord	50°17'53"	65°20'43"	acoa_01
Aire de concentration d'oiseaux aquatiques	Oies, bernaches, canards	02-09-0248-1999	09-Côte-Nord	50°17'50"	65°16'21"	acoa_01
Aire de concentration d'oiseaux aquatiques	Oies, bernaches, canards	02-09-0249-1999	09-Côte-Nord	50°16'57"	65°12'17"	acoa_01
Aire de concentration d'oiseaux aquatiques	Oies, bernaches, canards	02-09-0250-1999	09-Côte-Nord	50°16'47"	65°07'28"	acoa_01
Aire de concentration d'oiseaux aquatiques	Oies, bernaches, canards	02-09-0253-1999	09-Côte-Nord	50°15'25"	64°52'16"	acoa_01
Aire de concentration d'oiseaux aquatiques	Oies, bernaches, canards	02-09-0254-1999	09-Côte-Nord	50°16'08"	64°47'18"	acoa_01
Aire de concentration d'oiseaux aquatiques	Oies, bernaches, canards	02-09-0255-1999	09-Côte-Nord	50°16'13"	64°42'48"	acoa_01
Aire de concentration d'oiseaux aquatiques	Oies, bernaches, canards	02-09-0256-1992	09-Côte-Nord	50°16'14"	64°37'53"	acoa_01



Nom de l'habitat	Famille ou animal visé	Numéro de l'habitat	Région administrative du Québec (numéro et nom)	Latitude nord	Longitude ouest	Fichier numérique
Aire de concentration d'oiseaux aquatiques	Oies, bernaches, canards	02-09-0257-1992	09-Côte-Nord	50°16'51"	64°32'17"	acoa_01
Aire de concentration d'oiseaux aquatiques	Oies, bernaches, canards	02-09-0258-1992	09-Côte-Nord	50°18'38"	64°28'53"	acoa_01
Aire de concentration d'oiseaux aquatiques	Oies, bernaches, canards	02-09-0259-1999	09-Côte-Nord	50°18'45"	64°25'37"	acoa_01
Aire de concentration d'oiseaux aquatiques	Oies, bernaches, canards	02-09-0260-1992	09-Côte-Nord	50°17'20"	64°22'04"	acoa_01
Aire de concentration d'oiseaux aquatiques	Oies, bernaches, canards	02-09-0261-1999	09-Côte-Nord	50°16'18"	64°18'06"	acoa_01
Aire de concentration d'oiseaux aquatiques	Oies, bernaches, canards	02-09-0262-1999	09-Côte-Nord	50°15'39"	64°12'49"	acoa_01
Aire de concentration d'oiseaux aquatiques	Oies, bernaches, canards	02-09-0264-1999	09-Côte-Nord	50°16'10"	64°07'21"	acoa_01
Aire de concentration d'oiseaux aquatiques	Oies, bernaches, canards	02-09-0265-1999	09-Côte-Nord	50°17'02"	64°03'31"	acoa_01
Aire de concentration d'oiseaux aquatiques	Oies, bernaches, canards	02-09-0266-1999	09-Côte-Nord	50°17'20"	63°59'15"	acoa_01
Aire de concentration d'oiseaux aquatiques	Oies, bernaches, canards	02-09-0267-1992	09-Côte-Nord	50°17'26"	63°53'55"	acoa_01
Aire de concentration d'oiseaux aquatiques	Oies, bernaches, canards	02-09-0268-1999	09-Côte-Nord	50°17'32"	63°49'22"	acoa_01
Aire de concentration d'oiseaux aquatiques	Oies, bernaches, canards	02-09-0269-1991	09-Côte-Nord	50°17'10"	63°45'14"	acoa_01
Aire de concentration d'oiseaux aquatiques	Oies, bernaches, canards	02-09-0270-1999	09-Côte-Nord	50°15'36"	63°41'44"	acoa_01
Aire de concentration d'oiseaux aquatiques	Oies, bernaches, canards	02-09-0271-1992	09-Côte-Nord	50°15'18"	63°38'32"	acoa_01
Aire de concentration d'oiseaux aquatiques	Oies, bernaches, canards	02-09-0272-1999	09-Côte-Nord	50°17'08"	64°00'26"	acoa_01
Aire de concentration d'oiseaux aquatiques	Oies, bernaches, canards	02-09-0275-1991	09-Côte-Nord	50°16'42"	63°48'36"	acoa_01
Aire de concentration d'oiseaux aquatiques	Oies, bernaches, canards	02-09-0277-1999	09-Côte-Nord	50°15'54"	63°45'50"	acoa_01
Aire de concentration d'oiseaux aquatiques	Oies, bernaches, canards	02-09-0283-1992	09-Côte-Nord	50°13'01"	63°14'01"	acoa_01
Aire de concentration d'oiseaux aquatiques	Oies, bernaches, canards	02-09-0285-1992	09-Côte-Nord	50°16'07"	63°09'08"	acoa_01

Nom de l'habitat	Famille ou animal visé	Numéro de l'habitat	Région administrative du Québec (numéro et nom)	Latitude nord	Longitude ouest	Fichier numérique
Aire de concentration d'oiseaux aquatiques	Oies, bernaches, canards	02-09-0286-1992	09-Côte-Nord	50°16'19"	63°04'56"	acoa_01
Aire de concentration d'oiseaux aquatiques	Oies, bernaches, canards	02-09-0287-1992	09-Côte-Nord	50°17'05"	63°02'07"	acoa_01
Aire de concentration d'oiseaux aquatiques	Oies, bernaches, canards	02-09-0288-1992	09-Côte-Nord	50°18'01"	63°01'17"	acoa_01
Aire de concentration d'oiseaux aquatiques	Oies, bernaches, canards	02-09-0289-1992	09-Côte-Nord	50°16'35"	62°58'00"	acoa_01
Aire de concentration d'oiseaux aquatiques	Oies, bernaches, canards	02-09-0290-1992	09-Côte-Nord	50°16'14"	62°51'58"	acoa_01
Aire de concentration d'oiseaux aquatiques	Oies, bernaches, canards	02-09-0291-1992	09-Côte-Nord	50°16'45"	62°48'05"	acoa_01
Aire de concentration d'oiseaux aquatiques	Oies, bernaches, canards	02-09-0292-1992	09-Côte-Nord	50°17'33"	62°44'46"	acoa_01
Aire de concentration d'oiseaux aquatiques	Oies, bernaches, canards	02-09-0293-1992	09-Côte-Nord	50°15'49"	62°43'02"	acoa_01
Aire de concentration d'oiseaux aquatiques	Oies, bernaches, canards	02-09-0294-1992	09-Côte-Nord	50°15'34"	62°37'30"	acoa_01
Aire de concentration d'oiseaux aquatiques	Oies, bernaches, canards	02-09-0296-1992	09-Côte-Nord	50°15'33"	62°28'59"	acoa_01
Aire de concentration d'oiseaux aquatiques	Oies, bernaches, canards	02-09-0297-1992	09-Côte-Nord	50°16'21"	62°24'55"	acoa_01
Aire de concentration d'oiseaux aquatiques	Oies, bernaches, canards	02-09-0298-1992	09-Côte-Nord	50°15'45"	62°21'11"	acoa_01
Aire de concentration d'oiseaux aquatiques	Oies, bernaches, canards	02-09-0302-1991	09-Côte-Nord	50°12'59"	62°06'03"	acoa_01
Aire de concentration d'oiseaux aquatiques	Oies, bernaches, canards	02-09-0304-1991	09-Côte-Nord	50°12'35"	62°01'00"	acoa_01
Aire de concentration d'oiseaux aquatiques	Oies, bernaches, canards	02-09-0305-1992	09-Côte-Nord	50°13'18"	61°57'14"	acoa_01
Aire de concentration d'oiseaux aquatiques	Oies, bernaches, canards	02-09-0306-1991	09-Côte-Nord	50°13'06"	61°53'57"	acoa_01
Aire de concentration d'oiseaux aquatiques	Oies, bernaches, canards	02-09-0307-1991	09-Côte-Nord	50°11'21"	61°51'08"	acoa_01
Aire de concentration d'oiseaux aquatiques	Oies, bernaches, canards	02-09-0315-1992	09-Côte-Nord	49°53'00"	63°51'41"	acoa_01
Aire de concentration d'oiseaux aquatiques	Oies, bernaches, canards	02-09-0316-1992	09-Côte-Nord	49°52'13"	63°42'03"	acoa_01

Nom de l'habitat	Famille ou animal visé	Numéro de l'habitat	Région administrative du Québec (numéro et nom)	Latitude nord	Longitude ouest	Fichier numérique
Aire de concentration d'oiseaux aquatiques	Oies, bernaches, canards	02-09-0323-1992	09-Côte-Nord	49°40'26"	62°46'26"	acoa_01
Aire de concentration d'oiseaux aquatiques	Oies, bernaches, canards	02-09-0327-1992	09-Côte-Nord	49°29'21"	62°23'26"	acoa_01
Aire de concentration d'oiseaux aquatiques	Oies, bernaches, canards	02-09-0348-1991	09-Côte-Nord	49°04'40"	62°04'39"	acoa_01
Aire de concentration d'oiseaux aquatiques	Oies, bernaches, canards	02-09-0363-1991	09-Côte-Nord	49°17'57"	63°15'32"	acoa_01
Aire de concentration d'oiseaux aquatiques	Oies, bernaches, canards	02-09-0377-1991	09-Côte-Nord	49°44'17"	64°13'03"	acoa_01
Aire de concentration d'oiseaux aquatiques	Oies, bernaches, canards	02-09-0389-1999	09-Côte-Nord	48°11'04"	69°36'18"	acoa_01
Aire de concentration d'oiseaux aquatiques	Oies, bernaches, canards	02-09-0390-1999	09-Côte-Nord	48°13'27"	69°32'10"	acoa_01
Aire de concentration d'oiseaux aquatiques	Oies, bernaches, canards	02-09-0391-1999	09-Côte-Nord	48°34'32"	69°13'07"	acoa_01
Aire de concentration d'oiseaux aquatiques	Oies, bernaches, canards	02-09-0396-1992	09-Côte-Nord	49°11'25"	68°11'53"	acoa_01
Aire de concentration d'oiseaux aquatiques	Oies, bernaches, canards	02-09-0397-1999	09-Côte-Nord	49°52'45"	66°59'25"	acoa_01
Aire de concentration d'oiseaux aquatiques	Oies, bernaches, canards	02-09-0398-1999	09-Côte-Nord	49°54'16"	66°57'56"	acoa_01
Aire de concentration d'oiseaux aquatiques	Oies, bernaches, canards	02-09-0401-1999	09-Côte-Nord	50°16'41"	65°57'21"	acoa_01
Aire de concentration d'oiseaux aquatiques	Oies, bernaches, canards	02-09-0402-1999	09-Côte-Nord	50°15'46"	64°59'11"	acoa_01
Aire de concentration d'oiseaux aquatiques	Oies, bernaches, canards	02-09-0403-1992	09-Côte-Nord	49°50'49"	63°30'57"	acoa_01
Aire de concentration d'oiseaux aquatiques	Oies, bernaches, canards	02-09-0404-1992	09-Côte-Nord	49°46'32"	63°06'38"	acoa_01
Aire de concentration d'oiseaux aquatiques	Oies, bernaches, canards	02-09-0405-1991	09-Côte-Nord	49°05'14"	61°41'07"	acoa_01
Aire de concentration d'oiseaux aquatiques	Oies, bernaches, canards	02-09-0406-1991	09-Côte-Nord	49°41'14"	63°58'57"	acoa_01
Aire de concentration d'oiseaux aquatiques	Oies, bernaches, canards	02-09-0407-1991	09-Côte-Nord	49°47'17"	64°19'51"	acoa_01
Aire de concentration d'oiseaux aquatiques	Oies, bernaches, canards	02-09-0408-1991	09-Côte-Nord	49°48'55"	64°26'52"	acoa_01

Nom de l'habitat	Famille ou animal visé	Numéro de l'habitat	Région administrative du Québec (numéro et nom)	Latitude nord	Longitude ouest	Fichier numérique
Aire de concentration d'oiseaux aquatiques	Oies, bernaches, canards	02-09-0409-1991	09-Côte-Nord	49°57'15"	64°10'01"	acoa_01
Aire de concentration d'oiseaux aquatiques	Oies, bernaches, canards	02-09-0412-1999	09-Côte-Nord	49°16'26"	67°47'25"	acoa_01
Aire de concentration d'oiseaux aquatiques	Oies, bernaches, canards	02-09-0413-1999	09-Côte-Nord	49°47'21"	67°08'32"	acoa_01
Héronnière	Grand héron, bihoreau gris, grande aigrette	03-09-0003-2001	09-Côte-Nord	48°45'02"	69°01'58"	heronglo_01
Héronnière	Grand héron, bihoreau gris, grande aigrette	03-09-0016-2001	09-Côte-Nord	50°06'29"	66°25'02"	heronglo_01
Héronnière	Grand héron, bihoreau gris, grande aigrette	03-09-0019-2001	09-Côte-Nord	48°24'45"	69°18'59"	heronglo_01
Héronnière	Grand héron, bihoreau gris, grande aigrette	03-09-0020-2001	09-Côte-Nord	49°48'42"	67°02'15"	heronglo_01
Héronnière	Grand héron, bihoreau gris, grande aigrette	03-09-0021-2001	09-Côte-Nord	49°37'28"	67°10'33"	heronglo_01
Héronnière	Grand héron, bihoreau gris, grande aigrette	03-09-0025-2001	09-Côte-Nord	49°50'35"	64°19'48"	heronglo_01
Héronnière	Grand héron, bihoreau gris, grande aigrette	03-09-0028-2001	09-Côte-Nord	50°01'03"	66°50'32"	heronglo_01
Héronnière	Grand héron, bihoreau gris, grande aigrette	03-09-0029-2001	09-Côte-Nord	49°19'23"	67°24'46"	heronglo_01
Héronnière	Grand héron, bihoreau gris, grande aigrette	03-09-0030-2001	09-Côte-Nord	49°16'50"	67°57'35"	heronglo_01
Colonie d'oiseaux sur une île ou une presqu'île	Alcidés, cormorans, sternes, mouettes, goélands, eider à duvet, océanite cul-blanc, plongeon catmarin, fou de Bassan	04-09-0002-1985	09-Côte-Nord	49°08'56"	61°41'43"	colonile_01

Nom de l'habitat	Famille ou animal visé	Numéro de l'habitat	Région administrative du Québec (numéro et nom)	Latitude nord	Longitude ouest	Fichier numérique
Colonie d'oiseaux sur une île ou une presqu'île	Alcidés, cormorans, sternes, mouettes, goélands, eider à duvet, océanite cul-blanc, plongeon catmarin, fou de Bassan	04-09-0010-1988	09-Côte-Nord	50°19'02"	59°38'35"	colonile_01
Colonie d'oiseaux sur une île ou une presqu'île	Alcidés, cormorans, sternes, mouettes, goélands, eider à duvet, océanite cul-blanc, plongeon catmarin, fou de Bassan	04-09-0011-1985	09-Côte-Nord	50°07'14"	66°25'37"	colonile_01
Colonie d'oiseaux sur une île ou une presqu'île	Alcidés, cormorans, sternes, mouettes, goélands, eider à duvet, océanite cul-blanc, plongeon catmarin, fou de Bassan	04-09-0017-1985	09-Côte-Nord	50°10'49"	66°14'47"	colonile_01
Colonie d'oiseaux sur une île ou une presqu'île	Alcidés, cormorans, sternes, mouettes, goélands, eider à duvet, océanite cul-blanc, plongeon catmarin, fou de Bassan	04-09-0020-1983	09-Côte-Nord	50°12'07"	64°08'11"	colonile_01
Colonie d'oiseaux sur une île ou une presqu'île	Alcidés, cormorans, sternes, mouettes, goélands, eider à duvet, océanite cul-blanc, plongeon catmarin, fou de Bassan	04-09-0025-1978	09-Côte-Nord	50°11'53"	63°36'51"	colonile_01
Colonie d'oiseaux sur une île ou une presqu'île	Alcidés, cormorans, sternes, mouettes, goélands, eider à duvet, océanite cul-blanc, plongeon catmarin, fou de Bassan	04-09-0026-1983	09-Côte-Nord	50°13'52"	64°01'58"	colonile_01

Nom de l'habitat	Famille ou animal visé	Numéro de l'habitat	Région administrative du Québec (numéro et nom)	Latitude nord	Longitude ouest	Fichier numérique
Colonie d'oiseaux sur une île ou une presqu'île	Alcidés, cormorans, sternes, mouettes, goélands, eider à duvet, océanite cul-blanc, plongeon catmarin, fou de Bassan	04-09-0033-1988	09-Côte-Nord	50°15'42"	62°32'54"	colonile_01
Colonie d'oiseaux sur une île ou une presqu'île	Alcidés, cormorans, sternes, mouettes, goélands, eider à duvet, océanite cul-blanc, plongeon catmarin, fou de Bassan	04-09-0035-1988	09-Côte-Nord	50°15'27"	62°28'48"	colonile_01
Colonie d'oiseaux sur une île ou une presqu'île	Alcidés, cormorans, sternes, mouettes, goélands, eider à duvet, océanite cul-blanc, plongeon catmarin, fou Bassan	04-09-0038-1988	09-Côte-Nord	50°10'14"	60°17'30"	colonile_01
Colonie d'oiseaux sur une île ou une presqu'île	Alcidés, cormorans, sternes, mouettes, goélands, eider à duvet, océanite cul-blanc, plongeon catmarin, fou de Bassan	04-09-0040-1988	09-Côte-Nord	50°13'00"	60°12'50"	colonile_01
Colonie d'oiseaux sur une île ou une presqu'île	Alcidés, cormorans, sternes, mouettes, goélands, eider à duvet, océanite cul-blanc, plongeon catmarin, fou de Bassan	04-09-0043-1977	09-Côte-Nord	50°09'08"	60°17'55"	colonile_01
Colonie d'oiseaux sur une île ou une presqu'île	Alcidés, cormorans, sternes, mouettes, goélands, eider à duvet, océanite cul-blanc, plongeon catmarin, fou de Bassan	04-09-0044-1988	09-Côte-Nord	50°18'16"	59°41'22"	colonile_01

Nom de l'habitat	Famille ou animal visé	Numéro de l'habitat	Région administrative du Québec (numéro et nom)	Latitude nord	Longitude ouest	Fichier numérique
Colonie d'oiseaux sur une île ou une presqu'île	Alcidés, cormorans, sternes, mouettes, goélands, eider à duvet, océanite cul-blanc, plongeon catmarin, fou de Bassan	04-09-0046-1988	09-Côte-Nord	50°17'53"	59°41'53"	colonile_01
Colonie d'oiseaux sur une île ou une presqu'île	Alcidés, cormorans, sternes, mouettes, goélands, eider à duvet, océanite cul-blanc, plongeon catmarin, fou de Bassan	04-09-0050-1988	09-Côte-Nord	51°08'30"	58°25'51"	colonile_01
Colonie d'oiseaux sur une île ou une presqu'île	Alcidés, cormorans, sternes, mouettes, goélands, eider à duvet, océanite cul-blanc, plongeon catmarin, fou de Bassan	04-09-0051-1988	09-Côte-Nord	51°08'13"	58°26'04"	colonile_01
Colonie d'oiseaux sur une île ou une presqu'île	Alcidés, cormorans, sternes, mouettes, goélands, eider à duvet, océanite cul-blanc, plongeon catmarin, fou de Bassan	04-09-0054-1988	09-Côte-Nord	51°06'51"	58°28'24"	colonile_01
Colonie d'oiseaux sur une île ou une presqu'île	Alcidés, cormorans, sternes, mouettes, goélands, eider à duvet, océanite cul-blanc, plongeon catmarin, fou Bassan	04-09-0055-1977	09-Côte-Nord	51°09'46"	58°22'40"	colonile_01
Colonie d'oiseaux sur une île ou une presqu'île	Alcidés, cormorans, sternes, mouettes, goélands, eider à duvet, océanite cul-blanc, plongeon catmarin, fou de Bassan	04-09-0056-1988	09-Côte-Nord	51°10'05"	58°23'16"	colonile_01

Nom de l'habitat	Famille ou animal visé	Numéro de l'habitat	Région administrative du Québec (numéro et nom)	Latitude nord	Longitude ouest	Fichier numérique
Colonie d'oiseaux sur une île ou une presqu'île	Alcidés, cormorans, sternes, mouettes, goélands, eider à duvet, océanite cul-blanc, plongeon catmarin, fou de Bassan	04-09-0057-1988	09-Côte-Nord	51°25'47"	57°14'04"	colonile_01
Colonie d'oiseaux sur une île ou une presqu'île	Alcidés, cormorans, sternes, mouettes, goélands, eider à duvet, océanite cul-blanc, plongeon catmarin, fou de Bassan	04-09-0059-1978	09-Côte-Nord	50°17'07"	64°35'14"	colonile_01
Colonie d'oiseaux sur une île ou une presqu'île	Alcidés, cormorans, sternes, mouettes, goélands, eider à duvet, océanite cul-blanc, plongeon catmarin, fou de Bassan	04-09-0061-1982	09-Côte-Nord	50°15'24"	62°31'23"	colonile_01
Colonie d'oiseaux sur une île ou une presqu'île	Alcidés, cormorans, sternes, mouettes, goélands, eider à duvet, océanite cul-blanc, plongeon catmarin, fou de Bassan	04-09-0066-1977	09-Côte-Nord	51°09'06"	58°27'41"	colonile_01
Colonie d'oiseaux sur une île ou une presqu'île	Alcidés, cormorans, sternes, mouettes, goélands, eider à duvet, océanite cul-blanc, plongeon catmarin, fou de Bassan	04-09-0069-1988	09-Côte-Nord	50°14'56"	62°20'13"	colonile_01
Colonie d'oiseaux sur une île ou une presqu'île	Alcidés, cormorans, sternes, mouettes, goélands, eider à duvet, océanite cul-blanc, plongeon catmarin, fou de Bassan	04-09-0074-1984	09-Côte-Nord	48°46'04"	68°59'40"	colonile_01



Nom de l'habitat	Famille ou animal visé	Numéro de l'habitat	Région administrative du Québec (numéro et nom)	Latitude nord	Longitude ouest	Fichier numérique
Colonie d'oiseaux sur une île ou une presqu'île	Alcidés, cormorans, sternes, mouettes, goélands, eider à duvet, océanite cul-blanc, plongeon catmarin, fou de Bassan	04-09-0078-1988	09-Côte-Nord	50°15'16"	62°20'11"	colonile_01
Colonie d'oiseaux sur une île ou une presqu'île	Alcidés, cormorans, sternes, mouettes, goélands, eider à duvet, océanite cul-blanc, plongeon catmarin, fou de Bassan	04-09-0079-1988	09-Côte-Nord	50°16'20"	62°32'13"	colonile_01
Colonie d'oiseaux sur une île ou une presqu'île	Alcidés, cormorans, sternes, mouettes, goélands, eider à duvet, océanite cul-blanc, plongeon catmarin, fou de Bassan	04-09-0085-1988	09-Côte-Nord	50°15'10"	62°20'58"	colonile_01
Colonie d'oiseaux sur une île ou une presqu'île	Alcidés, cormorans, sternes, mouettes, goélands, eider à duvet, océanite cul-blanc, plongeon catmarin, fou de Bassan	04-09-0088-1988	09-Côte-Nord	50°10'01"	60°29'16"	colonile_01
Colonie d'oiseaux sur une île ou une presqu'île	Alcidés, cormorans, sternes, mouettes, goélands, eider à duvet, océanite cul-blanc, plongeon catmarin, fou de Bassan	04-09-0089-1988	09-Côte-Nord	50°10'28"	60°29'43"	colonile_01
Colonie d'oiseaux sur une île ou une presqu'île	Alcidés, cormorans, sternes, mouettes, goélands, eider à duvet, océanite cul-blanc, plongeon catmarin, fou de Bassan	04-09-0090-1988	09-Côte-Nord	50°10'31"	60°29'02"	colonile_01

Nom de l'habitat	Famille ou animal visé	Numéro de l'habitat	Région administrative du Québec (numéro et nom)	Latitude nord	Longitude ouest	Fichier numérique
Colonie d'oiseaux sur une île ou une presqu'île	Alcidés, cormorans, sternes, mouettes, goélands, eider à duvet, océanite cul-blanc, plongeon catmarin, fou de Bassan	04-09-0102-1986	09-Côte-Nord	50°14'46"	59°57'39"	colonile_01
Colonie d'oiseaux sur une île ou une presqu'île	Alcidés, cormorans, sternes, mouettes, goélands, eider à duvet, océanite cul-blanc, plongeon catmarin, fou Bassan	04-09-0104-1986	09-Côte-Nord	50°14'59"	59°50'35"	colonile_01
Colonie d'oiseaux sur une île ou une presqu'île	Alcidés, cormorans, sternes, mouettes, goélands, eider à duvet, océanite cul-blanc, plongeon catmarin, fou de Bassan	04-09-0105-1988	09-Côte-Nord	50°16'52"	59°43'54"	colonile_01
Colonie d'oiseaux sur une île ou une presqu'île	Alcidés, cormorans, sternes, mouettes, goélands, eider à duvet, océanite cul-blanc, plongeon catmarin, fou de Bassan	04-09-0106-1982	09-Côte-Nord	50°16'40"	59°44'34"	colonile_01
Colonie d'oiseaux sur une île ou une presqu'île	Alcidés, cormorans, sternes, mouettes, goélands, eider à duvet, océanite cul-blanc, plongeon catmarin, fou de Bassan	04-09-0108-1988	09-Côte-Nord	50°17'26"	59°43'59"	colonile_01
Colonie d'oiseaux sur une île ou une presqu'île	Alcidés, cormorans, sternes, mouettes, goélands, eider à duvet, océanite cul-blanc, plongeon catmarin, fou de Bassan	04-09-0110-1988	09-Côte-Nord	50°16'25"	59°45'24"	colonile_01

Nom de l'habitat	Famille ou animal visé	Numéro de l'habitat	Région administrative du Québec (numéro et nom)	Latitude nord	Longitude ouest	Fichier numérique
Colonie d'oiseaux sur une île ou une presqu'île	Alcidés, cormorans, sternes, mouettes, goélands, eider à duvet, océanite cul-blanc, plongeon catmarin, fou de Bassan	04-09-0113-1988	09-Côte-Nord	51°08'56"	58°25'33"	colonile_01
Colonie d'oiseaux sur une île ou une presqu'île	Alcidés, cormorans, sternes, mouettes, goélands, eider à duvet, océanite cul-blanc, plongeon catmarin, fou de Bassan	04-09-0118-1988	09-Côte-Nord	51°07'31"	58°27'54"	colonile_01
Colonie d'oiseaux sur une île ou une presqu'île	Alcidés, cormorans, sternes, mouettes, goélands, eider à duvet, océanite cul-blanc, plongeon catmarin, fou de Bassan	04-09-0120-1988	09-Côte-Nord	51°06'48"	58°31'31"	colonile_01
Colonie d'oiseaux sur une île ou une presqu'île	Alcidés, cormorans, sternes, mouettes, goélands, eider à duvet, océanite cul-blanc, plongeon catmarin, fou Bassan	04-09-0122-1985	09-Côte-Nord	49°07'50"	61°40'27"	colonile_01
Colonie d'oiseaux sur une île ou une presqu'île	Alcidés, cormorans, sternes, mouettes, goélands, eider à duvet, océanite cul-blanc, plongeon catmarin, fou de Bassan	04-09-0123-1985	09-Côte-Nord	49°18'50"	61°50'09"	colonile_01
Colonie d'oiseaux sur une île ou une presqu'île	Alcidés, cormorans, sternes, mouettes, goélands, eider à duvet, océanite cul-blanc, plongeon catmarin, fou de Bassan	04-09-0125-1985	09-Côte-Nord	49°21'06"	61°54'42"	colonile_01

Nom de l'habitat	Famille ou animal visé	Numéro de l'habitat	Région administrative du Québec (numéro et nom)	Latitude nord	Longitude ouest	Fichier numérique
Colonie d'oiseaux sur une île ou une presqu'île	Alcidés, cormorans, sternes, mouettes, goélands, eider à duvet, océanite cul-blanc, plongeon catmarin, fou de Bassan	04-09-0126-1995	09-Côte-Nord	49°03'01"	68°32'43"	colonile_01
Colonie d'oiseaux sur une île ou une presqu'île	Alcidés, cormorans, sternes, mouettes, goélands, eider à duvet, océanite cul-blanc, plongeon catmarin, fou de Bassan	04-09-0137-1982	09-Côte-Nord	50°27'23"	59°39'03"	colonile_01
Colonie d'oiseaux sur une île ou une presqu'île	Alcidés, cormorans, sternes, mouettes, goélands, eider à duvet, océanite cul-blanc, plongeon catmarin, fou de Bassan	04-09-0140-1988	09-Côte-Nord	51°08'39"	58°26'23"	colonile_01
Colonie d'oiseaux sur une île ou une presqu'île	Alcidés, cormorans, sternes, mouettes, goélands, eider à duvet, océanite cul-blanc, plongeon catmarin, fou de Bassan	04-09-0143-1988	09-Côte-Nord	50°11'48"	63°12'10"	colonile_01
Colonie d'oiseaux sur une île ou une presqu'île	Alcidés, cormorans, sternes, mouettes, goélands, eider à duvet, océanite cul-blanc, plongeon catmarin, fou de Bassan	04-09-0146-1988	09-Côte-Nord	51°08'24"	58°26'46"	colonile_01
Colonie d'oiseaux sur une île ou une presqu'île	Alcidés, cormorans, sternes, mouettes, goélands, eider à duvet, océanite cul-blanc, plongeon catmarin, fou de Bassan	04-09-0147-1988	09-Côte-Nord	51°08'25"	58°25'27"	colonile_01

Nom de l'habitat	Famille ou animal visé	Numéro de l'habitat	Région administrative du Québec (numéro et nom)	Latitude nord	Longitude ouest	Fichier numérique
Colonie d'oiseaux sur une île ou une presqu'île	Alcidés, cormorans, sternes, mouettes, goélands, eider à duvet, océanite cul-blanc, plongeon catmarin, fou de Bassan	04-09-0148-1988	09-Côte-Nord	51°08'48"	58°26'01"	colonile_01
Colonie d'oiseaux sur une île ou une presqu'île	Alcidés, cormorans, sternes, mouettes, goélands, eider à duvet, océanite cul-blanc, plongeon catmarin, fou de Bassan	04-09-0157-1988	09-Côte-Nord	51°09'41"	58°25'05"	colonile_01
Colonie d'oiseaux sur une île ou une presqu'île	Alcidés, cormorans, sternes, mouettes, goélands, eider à duvet, océanite cul-blanc, plongeon catmarin, fou de Bassan	04-09-0161-1988	09-Côte-Nord	51°09'59"	58°24'54"	colonile_01
Colonie d'oiseaux sur une île ou une presqu'île	Alcidés, cormorans, sternes, mouettes, goélands, eider à duvet, océanite cul-blanc, plongeon catmarin, fou de Bassan	04-09-0165-1995	09-Côte-Nord	49°03'23"	68°31'21"	colonile_01
Colonie d'oiseaux sur une île ou une presqu'île	Alcidés, cormorans, sternes, mouettes, goélands, eider à duvet, océanite cul-blanc, plongeon catmarin, fou de Bassan	04-09-0166-1995	09-Côte-Nord	49°03'14"	68°31'19"	colonile_01
Colonie d'oiseaux sur une île ou une presqu'île	Alcidés, cormorans, sternes, mouettes, goélands, eider à duvet, océanite cul-blanc, plongeon catmarin, fou de Bassan	04-09-0168-1988	09-Côte-Nord	50°11'44"	63°13'12"	colonile_01

Nom de l'habitat	Famille ou animal visé	Numéro de l'habitat	Région administrative du Québec (numéro et nom)	Latitude nord	Longitude ouest	Fichier numérique
Colonie d'oiseaux sur une île ou une presqu'île	Alcidés, cormorans, sternes, mouettes, goélands, eider à duvet, océanite cul-blanc, plongeon catmarin, fou Bassan	04-09-0169-1988	09-Côte-Nord	50°11'54"	63°12'51"	colonile_01
Colonie d'oiseaux sur une île ou une presqu'île	Alcidés, cormorans, sternes, mouettes, goélands, eider à duvet, océanite cul-blanc, plongeon catmarin, fou de Bassan	04-09-0170-1988	09-Côte-Nord	50°15'03"	63°05'22"	colonile_01
Colonie d'oiseaux sur une île ou une presqu'île	Alcidés, cormorans, sternes, mouettes, goélands, eider à duvet, océanite cul-blanc, plongeon catmarin, fou de Bassan	04-09-0180-1995	09-Côte-Nord	48°22'13"	69°22'14"	colonile_01
Colonie d'oiseaux sur une île ou une presqu'île	Alcidés, cormorans, sternes, mouettes, goélands, eider à duvet, océanite cul-blanc, plongeon catmarin, fou de Bassan	04-09-0181-1995	09-Côte-Nord	48°23'51"	69°19'42"	colonile_01
Colonie d'oiseaux sur une île ou une presqu'île	Alcidés, cormorans, sternes, mouettes, goélands, eider à duvet, océanite cul-blanc, plongeon catmarin, fou de Bassan	04-09-0182-1995	09-Côte-Nord	48°23'57"	69°19'36"	colonile_01
Colonie d'oiseaux sur une île ou une presqu'île	Alcidés, cormorans, sternes, mouettes, goélands, eider à duvet, océanite cul-blanc, plongeon catmarin, fou de Bassan	04-09-0183-1995	09-Côte-Nord	48°45'07"	69°01'59"	colonile_01

Nom de l'habitat	Famille ou animal visé	Numéro de l'habitat	Région administrative du Québec (numéro et nom)	Latitude nord	Longitude ouest	Fichier numérique
Colonie d'oiseaux sur une île ou une presqu'île	Alcidés, cormorans, sternes, mouettes, goélands, eider à duvet, océanite cul-blanc, plongeon catmarin, fou de Bassan	04-09-0184-1995	09-Côte-Nord	48°45'49"	68°59'20"	colonile_01
Colonie d'oiseaux sur une île ou une presqu'île	Alcidés, cormorans, sternes, mouettes, goélands, eider à duvet, océanite cul-blanc, plongeon catmarin, fou de Bassan	04-09-0185-1995	09-Côte-Nord	49°03'11"	68°32'55"	colonile_01
Colonie d'oiseaux sur une île ou une presqu'île	Alcidés, cormorans, sternes, mouettes, goélands, eider à duvet, océanite cul-blanc, plongeon catmarin, fou Bassan	04-09-0189-1995	09-Côte-Nord	49°37'24"	67°10'33"	colonile_01
Colonie d'oiseaux sur une île ou une presqu'île	Alcidés, cormorans, sternes, mouettes, goélands, eider à duvet, océanite cul-blanc, plongeon catmarin, fou de Bassan	04-09-0190-1995	09-Côte-Nord	49°37'43"	67°10'30"	colonile_01
Colonie d'oiseaux sur une île ou une presqu'île	Alcidés, cormorans, sternes, mouettes, goélands, eider à duvet, océanite cul-blanc, plongeon catmarin, fou de Bassan	04-09-0191-1995	09-Côte-Nord	49°50'15"	67°01'18"	colonile_01
Aire de confinement du cerf de Virginie	Cerf de Virginie	06-09-9001-1993	09-Côte-Nord	49°45'57"	63°56'54"	cerf_01
Aire de confinement du cerf de Virginie	Cerf de Virginie	06-09-9002-1993	09-Côte-Nord	49°40'31"	63°49'20"	cerf_01
Aire de confinement du cerf de Virginie	Cerf de Virginie	06-09-9003-1993	09-Côte-Nord	49°44'05"	63°01'33"	cerf_01
Aire de confinement du cerf de Virginie	Cerf de Virginie	06-09-9004-1993	09-Côte-Nord	49°26'10"	63°23'39"	cerf_01
Aire de confinement du cerf de Virginie	Cerf de Virginie	06-09-9005-1993	09-Côte-Nord	49°15'38"	62°38'20"	cerf_01

Nom de l'habitat	Famille ou animal visé	Numéro de l'habitat	Région administrative du Québec (numéro et nom)	Latitude nord	Longitude ouest	Fichier numérique
Aire de confinement du cerf de Virginie	Cerf de Virginie	06-09-9006-1993	09-Côte-Nord	49°20'28"	62°01'09"	cerf_01
Aire de confinement du cerf de Virginie	Cerf de Virginie	06-09-9007-1993	09-Côte-Nord	49°20'09"	62°12'59"	cerf_01
Aire de confinement du cerf de Virginie	Cerf de Virginie	06-09-9008-1993	09-Côte-Nord	49°35'01"	62°59'23"	cerf_01
Aire de concentration d'oiseaux aquatiques	Oies, bernaches, canards	02-10-0075-1984	10-Nord-du-Québec	49°35'01"	78°04'43"	acoa_01
Héronnière	Grand héron, bihoreau gris, grande aigrette	03-10-0065-2002	10-Nord-du-Québec	49°24'50"	78°41'24"	heronglo_01
Héronnière	Grand héron, bihoreau gris, grande aigrette	03-10-0068-2002	10-Nord-du-Québec	49°00'34"	79°00'04"	heronglo_01
Colonie d'oiseaux sur une île ou une presqu'île	Alcidés, cormorans, sternes, mouettes, goélands, eider à duvet, océanite cul-blanc, plongeon catmarin, fou de Bassan	04-10-0036-1989	10-Nord-du-Québec	49°02'20"	79°02'28"	colonile_01
Colonie d'oiseaux sur une île ou une presqu'île	Alcidés, cormorans, sternes, mouettes, goélands, eider à duvet, océanite cul-blanc, plongeon catmarin, fou de Bassan	04-10-0037-2002	10-Nord-du-Québec	49°52'28"	74°12'54"	colonile_01
Aire de mise bas du caribou au nord du 52 <sup>e</sup> parallèle	Caribou des bois	18-10-0007-2001	10-Nord-du-Québec	57°27'44"	64°59'03"	caribn_01
Aire de mise bas du caribou au nord du 52 <sup>e</sup> parallèle	Caribou des bois	18-10-0008-2001	10-Nord-du-Québec	60°56'26"	73°29'58"	caribn_01
Aire de concentration d'oiseaux aquatiques	Oies, bernaches, canards	02-11-0033-1980	11-Gaspésie – Îles-de-la-Madeleine	49°02'55"	66°51'03"	acoa_01
Aire de concentration d'oiseaux aquatiques	Oies, bernaches, canards	02-11-0059-1998	11-Gaspésie – Îles-de-la-Madeleine	48°52'04"	64°31'07"	acoa_01
Aire de concentration d'oiseaux aquatiques	Oies, bernaches, canards	02-11-0060-1975	11-Gaspésie – Îles-de-la-Madeleine	48°29'08"	64°15'40"	acoa_01
Aire de concentration d'oiseaux aquatiques	Oies, bernaches, canards	02-11-0062-1975	11-Gaspésie – Îles-de-la-Madeleine	48°02'15"	65°10'23"	acoa_01



Nom de l'habitat	Famille ou animal visé	Numéro de l'habitat	Région administrative du Québec (numéro et nom)	Latitude nord	Longitude ouest	Fichier numérique
Aire de concentration d'oiseaux aquatiques	Oies, bernaches, canards	02-11-0063-1975	11-Gaspésie – Îles-de-la-Madeleine	47°59'56"	65°22'21"	acoa_01
Aire de concentration d'oiseaux aquatiques	Oies, bernaches, canards	02-11-0091-19XX	11-Gaspésie – Îles-de-la-Madeleine	49°08'01"	66°28'50"	acoa_01
Aire de concentration d'oiseaux aquatiques	Oies, bernaches, canards	02-11-0095-19XX	11-Gaspésie – Îles-de-la-Madeleine	48°49'19"	64°13'08"	acoa_01
Aire de concentration d'oiseaux aquatiques	Oies, bernaches, canards	02-11-0097-19XX	11-Gaspésie – Îles-de-la-Madeleine	48°53'09"	64°34'16"	acoa_01
Aire de concentration d'oiseaux aquatiques	Oies, bernaches, canards	02-11-0100-1998	11-Gaspésie – Îles-de-la-Madeleine	48°22'34"	64°35'30"	acoa_01
Aire de concentration d'oiseaux aquatiques	Oies, bernaches, canards	02-11-0101-19XX	11-Gaspésie – Îles-de-la-Madeleine	48°19'59"	64°42'17"	acoa_01
Aire de concentration d'oiseaux aquatiques	Oies, bernaches, canards	02-11-0102-1998	11-Gaspésie – Îles-de-la-Madeleine	48°14'18"	64°45'37"	acoa_01
Aire de concentration d'oiseaux aquatiques	Oies, bernaches, canards	02-11-0103-19XX	11-Gaspésie – Îles-de-la-Madeleine	48°10'36"	64°58'06"	acoa_01
Aire de concentration d'oiseaux aquatiques	Oies, bernaches, canards	02-11-0242-1998	11-Gaspésie – Îles-de-la-Madeleine	49°06'52"	66°37'52"	acoa_01
Aire de concentration d'oiseaux aquatiques	Oies, bernaches, canards	02-11-0243-1992	11-Gaspésie – Îles-de-la-Madeleine	49°14'41"	65°18'31"	acoa_01
Aire de concentration d'oiseaux aquatiques	Oies, bernaches, canards	02-11-0244-1992	11-Gaspésie – Îles-de-la-Madeleine	48°46'27"	64°10'19"	acoa_01
Aire de concentration d'oiseaux aquatiques	Oies, bernaches, canards	02-11-0245-1992	11-Gaspésie – Îles-de-la-Madeleine	48°45'20"	64°11'11"	acoa_01
Aire de concentration d'oiseaux aquatiques	Oies, bernaches, canards	02-11-0246-1998	11-Gaspésie – Îles-de-la-Madeleine	48°49'46"	64°20'09"	acoa_01
Aire de concentration d'oiseaux aquatiques	Oies, bernaches, canards	02-11-0247-1998	11-Gaspésie – Îles-de-la-Madeleine	48°50'45"	64°22'50"	acoa_01
Aire de concentration d'oiseaux aquatiques	Oies, bernaches, canards	02-11-0248-1990	11-Gaspésie – Îles-de-la-Madeleine	48°51'23"	64°25'32"	acoa_01
Aire de concentration d'oiseaux aquatiques	Oies, bernaches, canards	02-11-0249-1998	11-Gaspésie – Îles-de-la-Madeleine	48°49'20"	64°33'56"	acoa_01
Aire de concentration d'oiseaux aquatiques	Oies, bernaches, canards	02-11-0250-1998	11-Gaspésie – Îles-de-la-Madeleine	48°46'47"	64°23'59"	acoa_01
Aire de concentration d'oiseaux aquatiques	Oies, bernaches, canards	02-11-0251-1998	11-Gaspésie – Îles-de-la-Madeleine	48°46'09"	64°25'47"	acoa_01
Aire de concentration d'oiseaux aquatiques	Oies, bernaches, canards	02-11-0252-1998	11-Gaspésie – Îles-de-la-Madeleine	48°37'37"	64°09'05"	acoa_01

Nom de l'habitat	Famille ou animal visé	Numéro de l'habitat	Région administrative du Québec (numéro et nom)	Latitude nord	Longitude ouest	Fichier numérique
Aire de concentration d'oiseaux aquatiques	Oies, bernaches, canards	02-11-0253-1992	11-Gaspésie – Îles-de-la-Madeleine	48°36'51"	64°11'00"	acoa_01
Aire de concentration d'oiseaux aquatiques	Oies, bernaches, canards	02-11-0254-1998	11-Gaspésie – Îles-de-la-Madeleine	48°36'08"	64°17'18"	acoa_01
Aire de concentration d'oiseaux aquatiques	Oies, bernaches, canards	02-11-0255-1998	11-Gaspésie – Îles-de-la-Madeleine	48°36'25"	64°18'12"	acoa_01
Aire de concentration d'oiseaux aquatiques	Oies, bernaches, canards	02-11-0256-1992	11-Gaspésie – Îles-de-la-Madeleine	48°29'03"	64°10'37"	acoa_01
Aire de concentration d'oiseaux aquatiques	Oies, bernaches, canards	02-11-0257-1998	11-Gaspésie – Îles-de-la-Madeleine	48°14'59"	64°44'50"	acoa_01
Aire de concentration d'oiseaux aquatiques	Oies, bernaches, canards	02-11-0258-1992	11-Gaspésie – Îles-de-la-Madeleine	48°11'51"	64°48'13"	acoa_01
Aire de concentration d'oiseaux aquatiques	Oies, bernaches, canards	02-11-0259-1992	11-Gaspésie – Îles-de-la-Madeleine	48°11'20"	64°58'10"	acoa_01
Aire de concentration d'oiseaux aquatiques	Oies, bernaches, canards	02-11-0260-1998	11-Gaspésie – Îles-de-la-Madeleine	48°03'52"	65°08'35"	acoa_01
Aire de concentration d'oiseaux aquatiques	Oies, bernaches, canards	02-11-0261-1990	11-Gaspésie – Îles-de-la-Madeleine	48°01'16"	65°14'54"	acoa_01
Aire de concentration d'oiseaux aquatiques	Oies, bernaches, canards	02-11-0262-1992	11-Gaspésie – Îles-de-la-Madeleine	48°02'52"	65°30'28"	acoa_01
Aire de concentration d'oiseaux aquatiques	Oies, bernaches, canards	02-11-0263-1998	11-Gaspésie – Îles-de-la-Madeleine	48°08'42"	65°51'03"	acoa_01
Aire de concentration d'oiseaux aquatiques	Oies, bernaches, canards	02-11-0264-1992	11-Gaspésie – Îles-de-la-Madeleine	48°09'51"	65°50'41"	acoa_01
Aire de concentration d'oiseaux aquatiques	Oies, bernaches, canards	02-11-0265-1990	11-Gaspésie – Îles-de-la-Madeleine	48°10'06"	65°52'53"	acoa_01
Aire de concentration d'oiseaux aquatiques	Oies, bernaches, canards	02-11-0266-1992	11-Gaspésie – Îles-de-la-Madeleine	48°11'17"	65°56'05"	acoa_01
Aire de concentration d'oiseaux aquatiques	Oies, bernaches, canards	02-11-0267-1992	11-Gaspésie – Îles-de-la-Madeleine	48°05'01"	66°06'52"	acoa_01
Aire de concentration d'oiseaux aquatiques	Oies, bernaches, canards	02-11-0268-1998	11-Gaspésie – Îles-de-la-Madeleine	48°06'29"	66°14'09"	acoa_01
Aire de concentration d'oiseaux aquatiques	Oies, bernaches, canards	02-11-0269-1992	11-Gaspésie – Îles-de-la-Madeleine	48°05'38"	66°15'43"	acoa_01
Aire de concentration d'oiseaux aquatiques	Oies, bernaches, canards	02-11-0270-1992	11-Gaspésie – Îles-de-la-Madeleine	48°06'03"	66°16'26"	acoa_01
Aire de concentration d'oiseaux aquatiques	Oies, bernaches, canards	02-11-0271-1998	11-Gaspésie – Îles-de-la-Madeleine	48°06'22"	66°17'40"	acoa_01

Nom de l'habitat	Famille ou animal visé	Numéro de l'habitat	Région administrative du Québec (numéro et nom)	Latitude nord	Longitude ouest	Fichier numérique
Aire de concentration d'oiseaux aquatiques	Oies, bernaches, canards	02-11-0272-1992	11-Gaspésie – Îles-de-la-Madeleine	48°04'25"	66°16'19"	acoa_01
Aire de concentration d'oiseaux aquatiques	Oies, bernaches, canards	02-11-0273-1992	11-Gaspésie – Îles-de-la-Madeleine	48°04'04"	66°18'41"	acoa_01
Aire de concentration d'oiseaux aquatiques	Oies, bernaches, canards	02-11-0274-1998	11-Gaspésie – Îles-de-la-Madeleine	48°06'20"	66°24'52"	acoa_01
Aire de concentration d'oiseaux aquatiques	Oies, bernaches, canards	02-11-0275-1998	11-Gaspésie – Îles-de-la-Madeleine	48°06'25"	66°27'25"	acoa_01
Aire de concentration d'oiseaux aquatiques	Oies, bernaches, canards	02-11-0276-1998	11-Gaspésie – Îles-de-la-Madeleine	48°06'44"	66°28'34"	acoa_01
Aire de concentration d'oiseaux aquatiques	Oies, bernaches, canards	02-11-0277-1992	11-Gaspésie – Îles-de-la-Madeleine	48°04'24"	66°32'10"	acoa_01
Aire de concentration d'oiseaux aquatiques	Oies, bernaches, canards	02-11-0278-1998	11-Gaspésie – Îles-de-la-Madeleine	48°03'09"	66°32'37"	acoa_01
Aire de concentration d'oiseaux aquatiques	Oies, bernaches, canards	02-11-0280-1998	11-Gaspésie – Îles-de-la-Madeleine	48°00'42"	66°43'11"	acoa_01
Aire de concentration d'oiseaux aquatiques	Oies, bernaches, canards	02-11-0282-1998	11-Gaspésie – Îles-de-la-Madeleine	47°19'31"	61°56'51"	acoa_01
Aire de concentration d'oiseaux aquatiques	Oies, bernaches, canards	02-11-0283-1998	11-Gaspésie – Îles-de-la-Madeleine	47°20'18"	61°56'19"	acoa_01
Aire de concentration d'oiseaux aquatiques	Oies, bernaches, canards	02-11-0284-1998	11-Gaspésie – Îles-de-la-Madeleine	47°37'25"	61°28'24"	acoa_01
Aire de concentration d'oiseaux aquatiques	Oies, bernaches, canards	02-11-0285-1998	11-Gaspésie – Îles-de-la-Madeleine	49°06'22"	66°40'07"	acoa_01
Aire de concentration d'oiseaux aquatiques	Oies, bernaches, canards	02-11-0286-1998	11-Gaspésie – Îles-de-la-Madeleine	49°14'08"	65°50'57"	acoa_01
Aire de concentration d'oiseaux aquatiques	Oies, bernaches, canards	02-11-0287-1998	11-Gaspésie – Îles-de-la-Madeleine	49°15'26"	65°22'25"	acoa_01
Aire de concentration d'oiseaux aquatiques	Oies, bernaches, canards	02-11-0288-1998	11-Gaspésie – Îles-de-la-Madeleine	48°51'36"	64°28'23"	acoa_01
Aire de concentration d'oiseaux aquatiques	Oies, bernaches, canards	02-11-0289-1998	11-Gaspésie – Îles-de-la-Madeleine	48°49'42"	64°24'28"	acoa_01
Aire de concentration d'oiseaux aquatiques	Oies, bernaches, canards	02-11-0290-1998	11-Gaspésie – Îles-de-la-Madeleine	48°45'06"	64°19'41"	acoa_01
Aire de concentration d'oiseaux aquatiques	Oies, bernaches, canards	02-11-0291-1998	11-Gaspésie – Îles-de-la-Madeleine	48°03'37"	65°31'50"	acoa_01
Aire de concentration d'oiseaux aquatiques	Oies, bernaches, canards	02-11-0292-1998	11-Gaspésie – Îles-de-la-Madeleine	48°17'46"	64°42'00"	acoa_01

Nom de l'habitat	Famille ou animal visé	Numéro de l'habitat	Région administrative du Québec (numéro et nom)	Latitude nord	Longitude ouest	Fichier numérique
Aire de concentration d'oiseaux aquatiques	Oies, bernaches, canards	02-11-0293-1998	11-Gaspésie – Îles-de-la-Madeleine	49°13'38"	65°53'45"	acoa_01
Aire de concentration d'oiseaux aquatiques	Oies, bernaches, canards	02-11-0294-1998	11-Gaspésie – Îles-de-la-Madeleine	48°05'36"	66°30'33"	acoa_01
Aire de concentration d'oiseaux aquatiques	Oies, bernaches, canards	02-11-0295-1998	11-Gaspésie – Îles-de-la-Madeleine	48°06'20"	66°22'07"	acoa_01
Aire de concentration d'oiseaux aquatiques	Oies, bernaches, canards	02-11-0296-1998	11-Gaspésie – Îles-de-la-Madeleine	48°48'28"	64°22'55"	acoa_01
Aire de concentration d'oiseaux aquatiques	Oies, bernaches, canards	02-11-0297-1998	11-Gaspésie – Îles-de-la-Madeleine	49°14'18"	65°14'29"	acoa_01
Aire de concentration d'oiseaux aquatiques	Oies, bernaches, canards	02-11-0298-1998	11-Gaspésie – Îles-de-la-Madeleine	48°06'06"	66°13'33"	acoa_01
Aire de concentration d'oiseaux aquatiques	Oies, bernaches, canards	02-11-0299-1998	11-Gaspésie – Îles-de-la-Madeleine	48°36'00"	64°16'34"	acoa_01
Aire de concentration d'oiseaux aquatiques	Oies, bernaches, canards	02-11-0300-1998	11-Gaspésie – Îles-de-la-Madeleine	48°49'11"	64°31'47"	acoa_01
Aire de concentration d'oiseaux aquatiques	Oies, bernaches, canards	02-11-0301-1998	11-Gaspésie – Îles-de-la-Madeleine	48°00'22"	66°45'11"	acoa_01
Aire de concentration d'oiseaux aquatiques	Oies, bernaches, canards	02-11-0302-1998	11-Gaspésie – Îles-de-la-Madeleine	49°04'17"	66°47'33"	acoa_01
Aire de concentration d'oiseaux aquatiques	Oies, bernaches, canards	02-11-0303-1998	11-Gaspésie – Îles-de-la-Madeleine	49°07'28"	66°34'49"	acoa_01
Aire de concentration d'oiseaux aquatiques	Oies, bernaches, canards	02-11-0304-1998	11-Gaspésie – Îles-de-la-Madeleine	48°39'11"	64°11'31"	acoa_01
Aire de concentration d'oiseaux aquatiques	Oies, bernaches, canards	02-11-0305-1998	11-Gaspésie – Îles-de-la-Madeleine	48°40'27"	64°14'00"	acoa_01
Aire de concentration d'oiseaux aquatiques	Oies, bernaches, canards	02-11-0306-1998	11-Gaspésie – Îles-de-la-Madeleine	48°03'01"	66°34'20"	acoa_01
Aire de concentration d'oiseaux aquatiques	Oies, bernaches, canards	02-11-0307-1998	11-Gaspésie – Îles-de-la-Madeleine	47°37'19"	61°25'21"	acoa_01
Héronnière	Grand héron, bihoreau gris, grande aigrette	03-11-0021-2001	11-Gaspésie – Îles-de-la-Madeleine	48°07'02"	66°25'04"	heronglo_01
Héronnière	Grand héron, bihoreau gris, grande aigrette	03-11-0050-2002	11-Gaspésie – Îles-de-la-Madeleine	47°23'46"	61°51'44"	heronglo_01
Héronnière	Grand héron, bihoreau gris, grande aigrette	03-11-0070-2002	11-Gaspésie – Îles-de-la-Madeleine	47°15'53"	61°58'58"	heronglo_01

Nom de l'habitat	Famille ou animal visé	Numéro de l'habitat	Région administrative du Québec (numéro et nom)	Latitude nord	Longitude ouest	Fichier numérique
Héronnière	Grand héron, bihoreau gris, grande aigrette	03-11-0073-2001	11-Gaspésie – Îles-de-la-Madeleine	48°19'54"	64°41'58"	heronglo_01
Colonie d'oiseaux sur une île ou une presqu'île	Alcidés, cormorans, sternes, mouettes, goélands, eider à duvet, océanite cul-blanc, plongeon catmarin, fou de Bassan	04-11-0001-1989	11-Gaspésie – Îles-de-la-Madeleine	48°37'37"	64°09'22"	colonile_01
Colonie d'oiseaux sur une île ou une presqu'île	Alcidés, cormorans, sternes, mouettes, goélands, eider à duvet, océanite cul-blanc, plongeon catmarin, fou de Bassan	04-11-0003-1992	11-Gaspésie – Îles-de-la-Madeleine	48°50'12"	64°24'41"	colonile_01
Colonie d'oiseaux sur une île ou une presqu'île	Alcidés, cormorans, sternes, mouettes, goélands, eider à duvet, océanite cul-blanc, plongeon catmarin, fou de Bassan	04-11-0060-1989	11-Gaspésie – Îles-de-la-Madeleine	48°20'23"	64°40'10"	colonile_01
Colonie d'oiseaux sur une île ou une presqu'île	Alcidés, cormorans, sternes, mouettes, goélands, eider à duvet, océanite cul-blanc, plongeon catmarin, fou de Bassan	04-11-0061-1989	11-Gaspésie – Îles-de-la-Madeleine	48°14'51"	64°45'03"	colonile_01
Colonie d'oiseaux sur une île ou une presqu'île	Alcidés, cormorans, sternes, mouettes, goélands, eider à duvet, océanite cul-blanc, plongeon catmarin, fou de Bassan	04-11-0075-1989	11-Gaspésie – Îles-de-la-Madeleine	48°06'20"	66°14'21"	colonile_01
Colonie d'oiseaux sur une île ou une presqu'île	Alcidés, cormorans, sternes, mouettes, goélands, eider à duvet, océanite cul-blanc, plongeon catmarin, fou de Bassan	04-11-0086-1989	11-Gaspésie – Îles-de-la-Madeleine	48°08'46"	65°51'18"	colonile_01

Nom de l'habitat	Famille ou animal visé	Numéro de l'habitat	Région administrative du Québec (numéro et nom)	Latitude nord	Longitude ouest	Fichier numérique
Colonie d'oiseaux sur une île ou une presqu'île	Alcidés, cormorans, sternes, mouettes, goélands, eider à duvet, océanite cul-blanc, plongeon catmarin, fou de Bassan	04-11-0090-1989	11-Gaspésie – Îles-de-la-Madeleine	48°20'02"	64°41'28"	colonile_01
Colonie d'oiseaux sur une île ou une presqu'île	Alcidés, cormorans, sternes, mouettes, goélands, eider à duvet, océanite cul-blanc, plongeon catmarin, fou de Bassan	04-11-0114-1990	11-Gaspésie – Îles-de-la-Madeleine	47°28'45"	61°41'43"	colonile_01
Colonie d'oiseaux sur une île ou une presqu'île	Alcidés, cormorans, sternes, mouettes, goélands, eider à duvet, océanite cul-blanc, plongeon catmarin, fou de Bassan	04-11-0117-1984	11-Gaspésie – Îles-de-la-Madeleine	47°50'17"	61°08'41"	colonile_01
Colonie d'oiseaux sur une île ou une presqu'île	Alcidés, cormorans, sternes, mouettes, goélands, eider à duvet, océanite cul-blanc, plongeon catmarin, fou de Bassan	04-11-0122-1989	11-Gaspésie – Îles-de-la-Madeleine	48°01'13"	65°14'38"	colonile_01
Colonie d'oiseaux sur une île ou une presqu'île	Alcidés, cormorans, sternes, mouettes, goélands, eider à duvet, océanite cul-blanc, plongeon catmarin, fou de Bassan	04-11-0154-1990	11-Gaspésie – Îles-de-la-Madeleine	47°24'30"	61°50'38"	colonile_01
Colonie d'oiseaux sur une île ou une presqu'île	Alcidés, cormorans, sternes, mouettes, goélands, eider à duvet, océanite cul-blanc, plongeon catmarin, fou de Bassan	04-11-0156-1990	11-Gaspésie – Îles-de-la-Madeleine	47°36'29"	61°32'52"	colonile_01

Nom de l'habitat	Famille ou animal visé	Numéro de l'habitat	Région administrative du Québec (numéro et nom)	Latitude nord	Longitude ouest	Fichier numérique
Colonie d'oiseaux sur une île ou une presqu'île	Alcidés, cormorans, sternes, mouettes, goélands, eider à duvet, océanite cul-blanc, plongeon catmarin, fou de Bassan	04-11-0161-1990	11-Gaspésie – Îles-de-la-Madeleine	47°37'02"	61°25'10"	colonile_01
Colonie d'oiseaux sur une île ou une presqu'île	Alcidés, cormorans, sternes, mouettes, goélands, eider à duvet, océanite cul-blanc, plongeon catmarin, fou de Bassan	04-11-0164-1990	11-Gaspésie – Îles-de-la-Madeleine	47°15'38"	61°55'58"	colonile_01
Aire de confinement du cerf de Virginie	Cerf de Virginie	06-11-9011-1993	11-Gaspésie – Îles-de-la-Madeleine	48°41'19"	65°04'16"	cerf_01
Aire de confinement du cerf de Virginie	Cerf de Virginie	06-11-9013-1993	11-Gaspésie – Îles-de-la-Madeleine	48°44'20"	64°54'56"	cerf_01
Aire de confinement du cerf de Virginie	Cerf de Virginie	06-11-9020-1993	11-Gaspésie – Îles-de-la-Madeleine	48°16'46"	65°00'03"	cerf_01
Aire de confinement du cerf de Virginie	Cerf de Virginie	06-11-9022-1993	11-Gaspésie – Îles-de-la-Madeleine	48°26'03"	64°59'18"	cerf_01
Aire de confinement du cerf de Virginie	Cerf de Virginie	06-11-9026-1993	11-Gaspésie – Îles-de-la-Madeleine	48°24'59"	64°51'59"	cerf_01
Aire de confinement du cerf de Virginie	Cerf de Virginie	06-11-9035-1993	11-Gaspésie – Îles-de-la-Madeleine	48°14'36"	65°04'40"	cerf_01
Aire de confinement du cerf de Virginie	Cerf de Virginie	06-11-9046-1993	11-Gaspésie – Îles-de-la-Madeleine	48°49'28"	64°44'19"	cerf_01
Aire de confinement du cerf de Virginie	Cerf de Virginie	06-11-9050-1993	11-Gaspésie – Îles-de-la-Madeleine	48°49'55"	64°54'10"	cerf_01
Aire de confinement du cerf de Virginie	Cerf de Virginie	06-11-9052-1993	11-Gaspésie – Îles-de-la-Madeleine	48°52'07"	64°50'12"	cerf_01
Aire de confinement du cerf de Virginie	Cerf de Virginie	06-11-9057-1993	11-Gaspésie – Îles-de-la-Madeleine	48°35'23"	64°41'16"	cerf_01
Aire de confinement du cerf de Virginie	Cerf de Virginie	06-11-9065-1993	11-Gaspésie – Îles-de-la-Madeleine	48°40'02"	64°32'19"	cerf_01
Aire de confinement du cerf de Virginie	Cerf de Virginie	06-11-9067-1993	11-Gaspésie – Îles-de-la-Madeleine	48°45'05"	64°32'35"	cerf_01
Aire de confinement du cerf de Virginie	Cerf de Virginie	06-11-9069-1993	11-Gaspésie – Îles-de-la-Madeleine	48°44'34"	64°39'21"	cerf_01

Nom de l'habitat	Famille ou animal visé	Numéro de l'habitat	Région administrative du Québec (numéro et nom)	Latitude nord	Longitude ouest	Fichier numérique
Aire de confinement du cerf de Virginie	Cerf de Virginie	06-11-9088-1993	11-Gaspésie – Îles-de-la-Madeleine	48°39'55"	64°22'58"	cerf_01
Aire de confinement du cerf de Virginie	Cerf de Virginie	06-11-9090-1993	11-Gaspésie – Îles-de-la-Madeleine	48°39'23"	64°28'18"	cerf_01
Aire de confinement du cerf de Virginie	Cerf de Virginie	06-11-9159-1993	11-Gaspésie – Îles-de-la-Madeleine	48°17'31"	65°29'44"	cerf_01
Aire de confinement du cerf de Virginie	Cerf de Virginie	06-11-9193-1993	11-Gaspésie – Îles-de-la-Madeleine	48°07'41"	66°45'42"	cerf_01
Aire de confinement du cerf de Virginie	Cerf de Virginie	06-11-9195-1993	11-Gaspésie – Îles-de-la-Madeleine	48°04'53"	66°48'28"	cerf_01
Aire de confinement du cerf de Virginie	Cerf de Virginie	06-11-9248-1993	11-Gaspésie – Îles-de-la-Madeleine	48°16'28"	66°31'56"	cerf_01
Aire de confinement du cerf de Virginie	Cerf de Virginie	06-11-9277-1993	11-Gaspésie – Îles-de-la-Madeleine	49°02'34"	64°53'12"	cerf_01
Aire de confinement du cerf de Virginie	Cerf de Virginie	06-11-9279-1993	11-Gaspésie – Îles-de-la-Madeleine	49°02'45"	65°20'03"	cerf_01
Aire de confinement du cerf de Virginie	Cerf de Virginie	06-11-9301-1993	11-Gaspésie – Îles-de-la-Madeleine	47°55'11"	67°32'28"	cerf_01
Aire de confinement du cerf de Virginie	Cerf de Virginie	06-11-9302-1993	11-Gaspésie – Îles-de-la-Madeleine	47°53'49"	67°19'58"	cerf_01
Aire de confinement du cerf de Virginie	Cerf de Virginie	06-11-9303-1993	11-Gaspésie – Îles-de-la-Madeleine	47°53'36"	67°15'21"	cerf_01
Aire de confinement du cerf de Virginie	Cerf de Virginie	06-11-9315-1993	11-Gaspésie – Îles-de-la-Madeleine	48°12'39"	66°20'36"	cerf_01
Aire de confinement du cerf de Virginie	Cerf de Virginie	06-11-9332-1993	11-Gaspésie – Îles-de-la-Madeleine	48°09'35"	66°34'30"	cerf_01
Aire de confinement du cerf de Virginie	Cerf de Virginie	06-11-9333-1993	11-Gaspésie – Îles-de-la-Madeleine	48°59'11"	66°16'50"	cerf_01
Aire de confinement du cerf de Virginie	Cerf de Virginie	06-11-9340-1993	11-Gaspésie – Îles-de-la-Madeleine	49°00'05"	65°40'16"	cerf_01
Aire de confinement du cerf de Virginie	Cerf de Virginie	06-11-9345-1993	11-Gaspésie – Îles-de-la-Madeleine	47°52'11"	67°23'49"	cerf_01
Aire de confinement du cerf de Virginie	Cerf de Virginie	06-11-9359-1993	11-Gaspésie – Îles-de-la-Madeleine	48°27'54"	66°02'40"	cerf_01
Aire de confinement du cerf de Virginie	Cerf de Virginie	06-11-9362-1993	11-Gaspésie – Îles-de-la-Madeleine	48°23'47"	66°02'07"	cerf_01
Aire de confinement du cerf de Virginie	Cerf de Virginie	06-11-9364-1993	11-Gaspésie – Îles-de-la-Madeleine	48°19'17"	66°04'24"	cerf_01



Nom de l'habitat	Famille ou animal visé	Numéro de l'habitat	Région administrative du Québec (numéro et nom)	Latitude nord	Longitude ouest	Fichier numérique
Aire de confinement du cerf de Virginie	Cerf de Virginie	06-11-9371-1993	11-Gaspésie – Îles-de-la-Madeleine	48°31'25"	65°34'20"	cerf_01
Aire de confinement du cerf de Virginie	Cerf de Virginie	06-11-9375-1993	11-Gaspésie – Îles-de-la-Madeleine	48°32'31"	65°53'12"	cerf_01
Aire de confinement du cerf de Virginie	Cerf de Virginie	06-11-9387-1993	11-Gaspésie – Îles-de-la-Madeleine	48°18'15"	65°54'29"	cerf_01
Aire de confinement du cerf de Virginie	Cerf de Virginie	06-11-9394-1993	11-Gaspésie – Îles-de-la-Madeleine	48°22'34"	65°46'52"	cerf_01
Aire de confinement du cerf de Virginie	Cerf de Virginie	06-11-9399-1993	11-Gaspésie – Îles-de-la-Madeleine	48°27'04"	65°41'04"	cerf_01
Aire de confinement du cerf de Virginie	Cerf de Virginie	06-11-9400-1993	11-Gaspésie – Îles-de-la-Madeleine	48°26'08"	65°38'10"	cerf_01
Aire de confinement du cerf de Virginie	Cerf de Virginie	06-11-9403-1993	11-Gaspésie – Îles-de-la-Madeleine	48°22'45"	65°36'05"	cerf_01
Aire de confinement du cerf de Virginie	Cerf de Virginie	06-11-9404-1993	11-Gaspésie – Îles-de-la-Madeleine	48°21'25"	65°35'45"	cerf_01
Aire de confinement du cerf de Virginie	Cerf de Virginie	06-11-9406-1993	11-Gaspésie – Îles-de-la-Madeleine	48°18'08"	65°31'30"	cerf_01
Aire de confinement du cerf de Virginie	Cerf de Virginie	06-11-9415-1993	11-Gaspésie – Îles-de-la-Madeleine	48°25'22"	66°00'03"	cerf_01
Aire de confinement du cerf de Virginie	Cerf de Virginie	06-11-9420-1993	11-Gaspésie – Îles-de-la-Madeleine	48°34'25"	64°25'34"	cerf_01
Aire de concentration d'oiseaux aquatiques	Oies, bernaches, canards	02-12-0002-1994	12-Chaudière-Appalaches	45°51'29"	71°14'36"	acoa_01
Aire de concentration d'oiseaux aquatiques	Oies, bernaches, canards	02-12-0009-1994	12-Chaudière-Appalaches	46°00'41"	71°13'39"	acoa_01
Aire de concentration d'oiseaux aquatiques	Oies, bernaches, canards	02-12-0010-1994	12-Chaudière-Appalaches	46°03'59"	71°28'26"	acoa_01
Aire de concentration d'oiseaux aquatiques	Oies, bernaches, canards	02-12-0030-1994	12-Chaudière-Appalaches	45°51'18"	71°22'00"	acoa_01
Aire de concentration d'oiseaux aquatiques	Oies, bernaches, canards	02-12-0040-1993	12-Chaudière-Appalaches	46°04'55"	71°30'05"	acoa_01
Aire de concentration d'oiseaux aquatiques	Oies, bernaches, canards	02-12-0053-1995	03-Capitale-Nationale 12-Chaudière-Appalaches	46°35'06"	72°00'05"	acoa_01
Aire de concentration d'oiseaux aquatiques	Oies, bernaches, canards	02-12-0054-1988	12-Chaudière-Appalaches	46°37'10"	71°56'43"	acoa_01
Aire de concentration d'oiseaux aquatiques	Oies, bernaches, canards	02-12-0055-1995	12-Chaudière-Appalaches	46°37'38"	71°55'17"	acoa_01

Nom de l'habitat	Famille ou animal visé	Numéro de l'habitat	Région administrative du Québec (numéro et nom)	Latitude nord	Longitude ouest	Fichier numérique
Aire de concentration d'oiseaux aquatiques	Oies, bernaches, canards	02-12-0056-1989	12-Chaudière-Appalaches	46°38'32"	71°54'15"	acoa_01
Aire de concentration d'oiseaux aquatiques	Oies, bernaches, canards	02-12-0057-1995	12-Chaudière-Appalaches	46°39'46"	71°52'49"	acoa_01
Aire de concentration d'oiseaux aquatiques	Oies, bernaches, canards	02-12-0058-1995	12-Chaudière-Appalaches	46°40'19"	71°51'01"	acoa_01
Aire de concentration d'oiseaux aquatiques	Oies, bernaches, canards	02-12-0059-1995	12-Chaudière-Appalaches	46°39'39"	71°49'35"	acoa_01
Aire de concentration d'oiseaux aquatiques	Oies, bernaches, canards	02-12-0060-1995	12-Chaudière-Appalaches	46°38'43"	71°48'19"	acoa_01
Aire de concentration d'oiseaux aquatiques	Oies, bernaches, canards	02-12-0061-1995	12-Chaudière-Appalaches	46°38'06"	71°46'37"	acoa_01
Aire de concentration d'oiseaux aquatiques	Oies, bernaches, canards	02-12-0062-1995	12-Chaudière-Appalaches	46°37'53"	71°44'27"	acoa_01
Aire de concentration d'oiseaux aquatiques	Oies, bernaches, canards	02-12-0063-1995	12-Chaudière-Appalaches	46°37'57"	71°41'59"	acoa_01
Aire de concentration d'oiseaux aquatiques	Oies, bernaches, canards	02-12-0064-1995	12-Chaudière-Appalaches	46°38'28"	71°38'46"	acoa_01
Aire de concentration d'oiseaux aquatiques	Oies, bernaches, canards	02-12-0065-1995	12-Chaudière-Appalaches	46°39'48"	71°36'12"	acoa_01
Aire de concentration d'oiseaux aquatiques	Oies, bernaches, canards	02-12-0066-1995	12-Chaudière-Appalaches	46°40'34"	71°32'36"	acoa_01
Aire de concentration d'oiseaux aquatiques	Oies, bernaches, canards	02-12-0067-1995	12-Chaudière-Appalaches	46°41'32"	71°29'51"	acoa_01
Aire de concentration d'oiseaux aquatiques	Oies, bernaches, canards	02-12-0068-1988	12-Chaudière-Appalaches	46°41'48"	71°29'11"	acoa_01
Aire de concentration d'oiseaux aquatiques	Oies, bernaches, canards	02-12-0069-1995	12-Chaudière-Appalaches	46°42'05"	71°28'06"	acoa_01
Aire de concentration d'oiseaux aquatiques	Oies, bernaches, canards	02-12-0070-1988	12-Chaudière-Appalaches	46°42'23"	71°25'47"	acoa_01
Aire de concentration d'oiseaux aquatiques	Oies, bernaches, canards	02-12-0071-1989	12-Chaudière-Appalaches	46°42'37"	71°23'29"	acoa_01
Aire de concentration d'oiseaux aquatiques	Oies, bernaches, canards	02-12-0072-1995	12-Chaudière-Appalaches	46°43'06"	71°21'42"	acoa_01
Aire de concentration d'oiseaux aquatiques	Oies, bernaches, canards	02-12-0073-1988	03-Capitale-Nationale 12-Chaudière-Appalaches	46°45'16"	71°15'20"	acoa_01
Aire de concentration d'oiseaux aquatiques	Oies, bernaches, canards	02-12-0074-1995	03-Capitale-Nationale 12-Chaudière-Appalaches	46°46'17"	71°13'18"	acoa_01

Nom de l'habitat	Famille ou animal visé	Numéro de l'habitat	Région administrative du Québec (numéro et nom)	Latitude nord	Longitude ouest	Fichier numérique
Aire de concentration d'oiseaux aquatiques	Oies, bernaches, canards	02-12-0075-1989	03-Capitale-Nationale 12-Chaudière-Appalaches	46°47'25"	71°12'03"	acoa_01
Aire de concentration d'oiseaux aquatiques	Oies, bernaches, canards	02-12-0088-1995	12-Chaudière-Appalaches	47°02'20"	70°39'07"	acoa_01
Aire de concentration d'oiseaux aquatiques	Oies, bernaches, canards	02-12-0089-1995	12-Chaudière-Appalaches	47°01'52"	70°37'17"	acoa_01
Aire de concentration d'oiseaux aquatiques	Oies, bernaches, canards	02-12-0090-1995	12-Chaudière-Appalaches	47°04'29"	70°32'59"	acoa_01
Aire de concentration d'oiseaux aquatiques	Oies, bernaches, canards	02-12-0091-1995	12-Chaudière-Appalaches	47°05'57"	70°31'59"	acoa_01
Aire de concentration d'oiseaux aquatiques	Oies, bernaches, canards	02-12-0092-1989	12-Chaudière-Appalaches	47°04'49"	70°33'43"	acoa_01
Aire de concentration d'oiseaux aquatiques	Oies, bernaches, canards	02-12-0093-1995	12-Chaudière-Appalaches	47°05'27"	70°32'59"	acoa_01
Aire de concentration d'oiseaux aquatiques	Oies, bernaches, canards	02-12-0094-1988	12-Chaudière-Appalaches	47°05'17"	70°33'43"	acoa_01
Aire de concentration d'oiseaux aquatiques	Oies, bernaches, canards	02-12-0095-1995	12-Chaudière-Appalaches	47°06'08"	70°32'27"	acoa_01
Aire de concentration d'oiseaux aquatiques	Oies, bernaches, canards	02-12-0096-1995	12-Chaudière-Appalaches	47°06'38"	70°31'07"	acoa_01
Aire de concentration d'oiseaux aquatiques	Oies, bernaches, canards	02-12-0097-1995	12-Chaudière-Appalaches	47°07'57"	70°30'22"	acoa_01
Aire de concentration d'oiseaux aquatiques	Oies, bernaches, canards	02-12-0098-1995	12-Chaudière-Appalaches	47°08'48"	70°28'46"	acoa_01
Aire de concentration d'oiseaux aquatiques	Oies, bernaches, canards	02-12-0099-1995	12-Chaudière-Appalaches	47°09'40"	70°27'10"	acoa_01
Aire de concentration d'oiseaux aquatiques	Oies, bernaches, canards	02-12-0100-1995	12-Chaudière-Appalaches	47°10'27"	70°25'29"	acoa_01
Aire de concentration d'oiseaux aquatiques	Oies, bernaches, canards	02-12-0101-1988	12-Chaudière-Appalaches	47°03'17"	70°37'20"	acoa_01
Aire de concentration d'oiseaux aquatiques	Oies, bernaches, canards	02-12-0102-1988	12-Chaudière-Appalaches	47°04'30"	70°36'11"	acoa_01
Aire de concentration d'oiseaux aquatiques	Oies, bernaches, canards	02-12-0103-1995	12-Chaudière-Appalaches	47°02'37"	70°32'36"	acoa_01
Aire de concentration d'oiseaux aquatiques	Oies, bernaches, canards	02-12-0104-1995	12-Chaudière-Appalaches	47°05'44"	70°30'17"	acoa_01
Aire de concentration d'oiseaux aquatiques	Oies, bernaches, canards	02-12-0105-1995	12-Chaudière-Appalaches	47°07'24"	70°28'39"	acoa_01

Nom de l'habitat	Famille ou animal visé	Numéro de l'habitat	Région administrative du Québec (numéro et nom)	Latitude nord	Longitude ouest	Fichier numérique
Aire de concentration d'oiseaux aquatiques	Oies, bernaches, canards	02-12-0106-1995	12-Chaudière-Appalaches	47°08'04"	70°27'19"	acoa_01
Aire de concentration d'oiseaux aquatiques	Oies, bernaches, canards	02-12-0107-1995	12-Chaudière-Appalaches	47°09'10"	70°25'52"	acoa_01
Aire de concentration d'oiseaux aquatiques	Oies, bernaches, canards	02-12-0108-1995	12-Chaudière-Appalaches	47°09'54"	70°24'25"	acoa_01
Aire de concentration d'oiseaux aquatiques	Oies, bernaches, canards	02-12-0109-1995	12-Chaudière-Appalaches	46°53'39"	70°51'52"	acoa_01
Aire de concentration d'oiseaux aquatiques	Oies, bernaches, canards	02-12-0110-1995	12-Chaudière-Appalaches	46°53'21"	70°50'36"	acoa_01
Aire de concentration d'oiseaux aquatiques	Oies, bernaches, canards	02-12-0111-1995	12-Chaudière-Appalaches	46°54'15"	70°49'15"	acoa_01
Aire de concentration d'oiseaux aquatiques	Oies, bernaches, canards	02-12-0112-1995	12-Chaudière-Appalaches	46°54'36"	70°46'27"	acoa_01
Aire de concentration d'oiseaux aquatiques	Oies, bernaches, canards	02-12-0113-1995	12-Chaudière-Appalaches	46°55'53"	70°44'25"	acoa_01
Aire de concentration d'oiseaux aquatiques	Oies, bernaches, canards	02-12-0114-1995	12-Chaudière-Appalaches	46°56'21"	70°43'01"	acoa_01
Aire de concentration d'oiseaux aquatiques	Oies, bernaches, canards	02-12-0115-1995	12-Chaudière-Appalaches	46°59'19"	70°36'41"	acoa_01
Aire de concentration d'oiseaux aquatiques	Oies, bernaches, canards	02-12-0116-1995	12-Chaudière-Appalaches	46°59'41"	70°34'16"	acoa_01
Aire de concentration d'oiseaux aquatiques	Oies, bernaches, canards	02-12-0117-1995	12-Chaudière-Appalaches	47°00'12"	70°32'00"	acoa_01
Aire de concentration d'oiseaux aquatiques	Oies, bernaches, canards	02-12-0118-1995	12-Chaudière-Appalaches	47°01'14"	70°29'40"	acoa_01
Aire de concentration d'oiseaux aquatiques	Oies, bernaches, canards	02-12-0119-1995	12-Chaudière-Appalaches	47°02'32"	70°28'27"	acoa_01
Aire de concentration d'oiseaux aquatiques	Oies, bernaches, canards	02-12-0120-1995	12-Chaudière-Appalaches	47°03'25"	70°27'53"	acoa_01
Aire de concentration d'oiseaux aquatiques	Oies, bernaches, canards	02-12-0121-1995	12-Chaudière-Appalaches	47°05'10"	70°26'02"	acoa_01
Aire de concentration d'oiseaux aquatiques	Oies, bernaches, canards	02-12-0122-1995	12-Chaudière-Appalaches	47°06'54"	70°23'42"	acoa_01
Aire de concentration d'oiseaux aquatiques	Oies, bernaches, canards	02-12-0123-1995	12-Chaudière-Appalaches	47°07'56"	70°22'42"	acoa_01
Aire de concentration d'oiseaux aquatiques	Oies, bernaches, canards	02-12-0124-1995	12-Chaudière-Appalaches	47°08'32"	70°21'31"	acoa_01

Nom de l'habitat	Famille ou animal visé	Numéro de l'habitat	Région administrative du Québec (numéro et nom)	Latitude nord	Longitude ouest	Fichier numérique
Aire de concentration d'oiseaux aquatiques	Oies, bernaches, canards	02-12-0125-1995	12-Chaudière-Appalaches	47°09'33"	70°19'59"	acoa_01
Aire de concentration d'oiseaux aquatiques	Oies, bernaches, canards	02-12-0126-1995	12-Chaudière-Appalaches	47°11'33"	70°18'01"	acoa_01
Aire de concentration d'oiseaux aquatiques	Oies, bernaches, canards	02-12-0127-1995	12-Chaudière-Appalaches	47°13'54"	70°15'27"	acoa_01
Aire de concentration d'oiseaux aquatiques	Oies, bernaches, canards	02-12-0128-1995	12-Chaudière-Appalaches	47°16'10"	70°14'08"	acoa_01
Aire de concentration d'oiseaux aquatiques	Oies, bernaches, canards	02-12-0129-1995	12-Chaudière-Appalaches	47°17'36"	70°13'01"	acoa_01
Aire de concentration d'oiseaux aquatiques	Oies, bernaches, canards	02-12-0130-1995	12-Chaudière-Appalaches	47°18'51"	70°11'27"	acoa_01
Aire de concentration d'oiseaux aquatiques	Oies, bernaches, canards	02-12-0134-1995	12-Chaudière-Appalaches	47°14'43"	70°25'06"	acoa_01
Aire de concentration d'oiseaux aquatiques	Oies, bernaches, canards	02-12-0151-1995	12-Chaudière-Appalaches	46°49'56"	71°08'59"	acoa_01
Aire de concentration d'oiseaux aquatiques	Oies, bernaches, canards	02-12-0152-1988	12-Chaudière-Appalaches	46°50'00"	71°07'25"	acoa_01
Aire de concentration d'oiseaux aquatiques	Oies, bernaches, canards	02-12-0153-1988	12-Chaudière-Appalaches	46°50'15"	71°02'51"	acoa_01
Aire de concentration d'oiseaux aquatiques	Oies, bernaches, canards	02-12-0154-1995	12-Chaudière-Appalaches	46°50'15"	71°01'19"	acoa_01
Aire de concentration d'oiseaux aquatiques	Oies, bernaches, canards	02-12-0155-1989	12-Chaudière-Appalaches	46°50'16"	70°59'57"	acoa_01
Aire de concentration d'oiseaux aquatiques	Oies, bernaches, canards	02-12-0156-1995	12-Chaudière-Appalaches	46°51'05"	70°58'05"	acoa_01
Aire de concentration d'oiseaux aquatiques	Oies, bernaches, canards	02-12-0157-1995	12-Chaudière-Appalaches	46°52'47"	70°55'04"	acoa_01
Aire de concentration d'oiseaux aquatiques	Oies, bernaches, canards	02-12-0158-1988	12-Chaudière-Appalaches	46°53'20"	70°53'45"	acoa_01
Aire de concentration d'oiseaux aquatiques	Oies, bernaches, canards	02-12-0159-1995	12-Chaudière-Appalaches	46°53'40"	70°52'44"	acoa_01
Aire de concentration d'oiseaux aquatiques	Oies, bernaches, canards	02-12-0180-1992	12-Chaudière-Appalaches	47°19'20"	70°09'41"	acoa_01
Aire de concentration d'oiseaux aquatiques	Oies, bernaches, canards	02-12-0181-1992	01-Bas-Saint-Laurent 12-Chaudière-Appalaches	47°20'56"	70°07'17"	acoa_01
Aire de concentration d'oiseaux aquatiques	Oies, bernaches, canards	02-12-0182-1995	12-Chaudière-Appalaches	46°55'53"	70°45'06"	acoa_01

Nom de l'habitat	Famille ou animal visé	Numéro de l'habitat	Région administrative du Québec (numéro et nom)	Latitude nord	Longitude ouest	Fichier numérique
Aire de concentration d'oiseaux aquatiques	Oies, bernaches, canards	02-12-0183-1995	12-Chaudière-Appalaches	46°56'27"	70°43'47"	acoa_01
Aire de concentration d'oiseaux aquatiques	Oies, bernaches, canards	02-12-0184-1995	12-Chaudière-Appalaches	46°57'44"	70°40'11"	acoa_01
Aire de concentration d'oiseaux aquatiques	Oies, bernaches, canards	02-12-0185-1995	12-Chaudière-Appalaches	47°02'00"	70°38'15"	acoa_01
Aire de concentration d'oiseaux aquatiques	Oies, bernaches, canards	02-12-0186-1995	12-Chaudière-Appalaches	47°03'42"	70°34'19"	acoa_01
Aire de concentration d'oiseaux aquatiques	Oies, bernaches, canards	02-12-0187-1995	12-Chaudière-Appalaches	47°04'15"	70°35'42"	acoa_01
Héronnière	Grand héron, bihoreau gris, grande aigrette	03-12-0001-2001	12-Chaudière-Appalaches	45°50'37"	71°11'36"	heronglo_01
Héronnière	Grand héron, bihoreau gris, grande aigrette	03-12-0005-2001	12-Chaudière-Appalaches	47°13'49"	70°26'20"	heronglo_01
Héronnière	Grand héron, bihoreau gris, grande aigrette	03-12-0007-2001	12-Chaudière-Appalaches	47°04'39"	70°35'26"	heronglo_01
Héronnière	Grand héron, bihoreau gris, grande aigrette	03-12-0021-2001	12-Chaudière-Appalaches	47°14'08"	70°25'25"	heronglo_01
Héronnière	Grand héron, bihoreau gris, grande aigrette	03-12-0025-2001	12-Chaudière-Appalaches	47°02'43"	70°39'23"	heronglo_01
Héronnière	Grand héron, bihoreau gris, grande aigrette	03-12-0027-2001	12-Chaudière-Appalaches	46°42'50"	70°10'42"	heronglo_01
Colonie d'oiseaux sur une île ou une presqu'île	Alcidés, cormorans, sternes, mouettes, goélands, eider à duvet, océanite cul-blanc, plongeon catmarin, fou de Bassan	04-12-0001-1985	12-Chaudière-Appalaches	46°55'53"	70°46'02"	colonile_01
Colonie d'oiseaux sur une île ou une presqu'île	Alcidés, cormorans, sternes, mouettes, goélands, eider à duvet, océanite cul-blanc, plongeon catmarin, fou de Bassan	04-12-0002-1985	12-Chaudière-Appalaches	47°04'28"	70°36'19"	colonile_01

Nom de l'habitat	Famille ou animal visé	Numéro de l'habitat	Région administrative du Québec (numéro et nom)	Latitude nord	Longitude ouest	Fichier numérique
Colonie d'oiseaux sur une île ou une presqu'île	Alcidés, cormorans, sternes, mouettes, goélands, eider à duvet, océanite cul-blanc, plongeon catmarin, fou de Bassan	04-12-0003-1985	12-Chaudière-Appalaches	47°12'19"	70°21'42"	colonile_01
Colonie d'oiseaux sur une île ou une presqu'île	Alcidés, cormorans, sternes, mouettes, goélands, eider à duvet, océanite cul-blanc, plongeon catmarin, fou de Bassan	04-12-0004-1987	12-Chaudière-Appalaches	47°11'55"	70°23'46"	colonile_01
Aire de confinement du cerf de Virginie	Cerf de Virginie	06-12-9004-1998	12-Chaudière-Appalaches	46°49'31"	70°33'14"	cerf_01
Aire de confinement du cerf de Virginie	Cerf de Virginie	06-12-9005-1998	01-Bas-Saint-Laurent 12-Chaudière-Appalaches	47°12'49"	69°51'58"	cerf_01
Aire de confinement du cerf de Virginie	Cerf de Virginie	06-12-9009-1998	12-Chaudière-Appalaches	46°10'12"	70°35'55"	cerf_01
Aire de confinement du cerf de Virginie	Cerf de Virginie	06-12-9013-1998	12-Chaudière-Appalaches	46°52'37"	70°35'49"	cerf_01
Aire de confinement du cerf de Virginie	Cerf de Virginie	06-12-9014-1993	12-Chaudière-Appalaches	46°28'54"	71°46'52"	cerf_01
Aire de confinement du cerf de Virginie	Cerf de Virginie	06-12-9019-1993	12-Chaudière-Appalaches	45°54'51"	70°26'18"	cerf_01
Aire de confinement du cerf de Virginie	Cerf de Virginie	06-12-9041-2004	12-Chaudière-Appalaches	46°23'01"	70°26'21"	cerf_01
Aire de confinement du cerf de Virginie	Cerf de Virginie	06-12-9042-2001	12-Chaudière-Appalaches	46°28'08"	71°39'42"	cerf_01
Aire de confinement du cerf de Virginie	Cerf de Virginie	06-12-9044-1997	12-Chaudière-Appalaches 17-Centre-du-Québec	46°19'03"	71°24'57"	cerf_01
Aire de confinement du cerf de Virginie	Cerf de Virginie	06-12-9045-2001	12-Chaudière-Appalaches	46°24'24"	70°36'37"	cerf_01
Aire de confinement du cerf de Virginie	Cerf de Virginie	06-12-9196-1993	12-Chaudière-Appalaches	45°59'53"	71°14'21"	cerf_01
Aire de concentration d'oiseaux aquatiques	Oies, bernaches, canards	02-14-0029-1994	04-Mauricie 14-Lanaudière	46°09'57"	73°03'26"	acoa_01
Aire de concentration d'oiseaux aquatiques	Oies, bernaches, canards	02-14-0131-1976	14-Lanaudière 16-Montérégie	45°47'07"	73°23'29"	acoa_01

Nom de l'habitat	Famille ou animal visé	Numéro de l'habitat	Région administrative du Québec (numéro et nom)	Latitude nord	Longitude ouest	Fichier numérique
Aire de concentration d'oiseaux aquatiques	Oies, bernaches, canards	02-14-0135-1976	14-Lanaudière 16-Montérégie	45°54'17"	73°14'35"	acoa_01
Aire de concentration d'oiseaux aquatiques	Oies, bernaches, canards	02-14-0137-1976	14-Lanaudière 16-Montérégie	45°59'29"	73°11'17"	acoa_01
Aire de concentration d'oiseaux aquatiques	Oies, bernaches, canards	02-14-0142-1987	04-Mauricie 14-Lanaudière 16-Montérégie 17-Centre-du-Québec	46°07'14"	73°00'17"	acoa_01
Aire de concentration d'oiseaux aquatiques	Oies, bernaches, canards	02-14-0143-1987	14-Lanaudière	46°08'20"	73°06'44"	acoa_01
Aire de concentration d'oiseaux aquatiques	Oies, bernaches, canards	02-14-0144-1987	14-Lanaudière	46°05'51"	73°09'00"	acoa_01
Aire de concentration d'oiseaux aquatiques	Oies, bernaches, canards	02-14-0145-1987	04-Mauricie 14-Lanaudière 16-Montérégie	46°05'07"	73°04'35"	acoa_01
Aire de concentration d'oiseaux aquatiques	Oies, bernaches, canards	02-14-0172-1988	14-Lanaudière 16-Montérégie	45°51'45"	73°16'51"	acoa_01
Aire de concentration d'oiseaux aquatiques	Oies, bernaches, canards	02-14-0173-1988	14-Lanaudière 16-Montérégie	45°43'14"	73°27'02"	acoa_01
Héronnière	Grand héron, bihoreau gris, grande aigrette	03-14-0005-2001	14-Lanaudière	45°49'57"	73°18'12"	heronglo_01
Héronnière	Grand héron, bihoreau gris, grande aigrette	03-14-0043-2002	14-Lanaudière	46°07'23"	73°01'35"	heronglo_01
Héronnière	Grand héron, bihoreau gris, grande aigrette	03-14-0118-2003	14-Lanaudière	46°31'38"	74°17'35"	heronglo_01
Héronnière	Grand héron, bihoreau gris, grande aigrette	03-14-0139-2002	14-Lanaudière	46°23'58"	73°58'22"	heronglo_01
Héronnière	Grand héron, bihoreau gris, grande aigrette	03-14-0140-2002	14-Lanaudière	46°45'33"	74°09'18"	heronglo_01
Aire de confinement du cerf de Virginie	Cerf de Virginie	06-14-9002-1993	14-Lanaudière	46°16'02"	73°44'48"	cerf_01
Aire de confinement du cerf de Virginie	Cerf de Virginie	06-14-9004-2002	14-Lanaudière	46°20'37"	73°36'50"	cerf_01
Aire de confinement du cerf de Virginie	Cerf de Virginie	06-14-9049-1993	14-Lanaudière	46°05'32"	73°52'05"	cerf_01



Nom de l'habitat	Famille ou animal visé	Numéro de l'habitat	Région administrative du Québec (numéro et nom)	Latitude nord	Longitude ouest	Fichier numérique
Aire de confinement du cerf de Virginie	Cerf de Virginie	06-14-9061-1993	14-Lanaudière	45°59'28"	73°40'12"	cerf_01
Aire de confinement du cerf de Virginie	Cerf de Virginie	06-14-9148-2002	14-Lanaudière	46°37'45"	73°51'35"	cerf_01
Aire de confinement du cerf de Virginie	Cerf de Virginie	06-14-9149-2002	14-Lanaudière	46°19'13"	74°10'19"	cerf_01
Aire de concentration d'oiseaux aquatiques	Oies, bernaches, canards	02-15-0034-1989	15-Laurentides	45°38'20"	74°40'12"	acoa_01
Aire de concentration d'oiseaux aquatiques	Oies, bernaches, canards	02-15-0035-1985	15-Laurentides	45°38'24"	74°45'39"	acoa_01
Aire de concentration d'oiseaux aquatiques	Oies, bernaches, canards	02-15-0036-1985	15-Laurentides	45°38'11"	74°42'53"	acoa_01
Aire de concentration d'oiseaux aquatiques	Oies, bernaches, canards	02-15-0041-1988	15-Laurentides	45°28'20"	74°03'28"	acoa_01
Aire de concentration d'oiseaux aquatiques	Oies, bernaches, canards	02-15-0073-1985	15-Laurentides	45°27'25"	74°01'52"	acoa_01
Aire de concentration d'oiseaux aquatiques	Oies, bernaches, canards	02-15-0075-1985	15-Laurentides	45°29'41"	74°11'17"	acoa_01
Aire de concentration d'oiseaux aquatiques	Oies, bernaches, canards	02-15-0078-1996	15-Laurentides	45°30'52"	74°15'37"	acoa_01
Aire de concentration d'oiseaux aquatiques	Oies, bernaches, canards	02-15-0081-1986	06-Montréal 13-Laval 15-Laurentides	45°31'15"	73°55'14"	acoa_01
Aire de concentration d'oiseaux aquatiques	Oies, bernaches, canards	02-15-0093-1986	15-Laurentides	45°28'57"	73°58'07"	acoa_01
Aire de concentration d'oiseaux aquatiques	Oies, bernaches, canards	02-15-0116-1996	15-Laurentides	45°29'03"	74°00'12"	acoa_01
Aire de concentration d'oiseaux aquatiques	Oies, bernaches, canards	02-15-0154-1988	15-Laurentides 16-Montérégie	45°31'22"	74°20'45"	acoa_01
Aire de concentration d'oiseaux aquatiques	Oies, bernaches, canards	02-15-0155-1988	15-Laurentides	45°31'24"	74°18'53"	acoa_01
Aire de concentration d'oiseaux aquatiques	Oies, bernaches, canards	02-15-0210-1997	15-Laurentides	45°35'55"	74°32'12"	acoa_01
Héronnière	Grand héron, bihoreau gris, grande aigrette	03-15-0079-2002	15-Laurentides	46°34'49"	74°25'48"	heronglo_01
Héronnière	Grand héron, bihoreau gris, grande aigrette	03-15-0091-2002	15-Laurentides	45°28'59"	73°59'54"	heronglo_01

Nom de l'habitat	Famille ou animal visé	Numéro de l'habitat	Région administrative du Québec (numéro et nom)	Latitude nord	Longitude ouest	Fichier numérique
Héronnière	Grand héron, bihoreau gris, grande aigrette	03-15-0093-2002	15-Laurentides	46°08'39"	74°55'57"	heronglo_01
Héronnière	Grand héron, bihoreau gris, grande aigrette	03-15-0127-2002	15-Laurentides	46°27'38"	75°10'52"	heronglo_01
Héronnière	Grand héron, bihoreau gris, grande aigrette	03-15-0338-2002	15-Laurentides	46°06'44"	74°42'42"	heronglo_01
Héronnière	Grand héron, bihoreau gris, grande aigrette	03-15-0340-2002	15-Laurentides	46°14'53"	74°46'33"	heronglo_01
Héronnière	Grand héron, bihoreau gris, grande aigrette	03-15-0343-2002	15-Laurentides	45°50'49"	74°23'25"	heronglo_01
Héronnière	Grand héron, bihoreau gris, grande aigrette	03-15-0372-2002	15-Laurentides	46°17'06"	75°15'14"	heronglo_01
Héronnière	Grand héron, bihoreau gris, grande aigrette	03-15-0373-2002	15-Laurentides	46°19'48"	75°24'24"	heronglo_01
Héronnière	Grand héron, bihoreau gris, grande aigrette	03-15-0374-2002	15-Laurentides	46°28'39"	75°37'04"	heronglo_01
Héronnière	Grand héron, bihoreau gris, grande aigrette	03-15-0376-2002	15-Laurentides	46°27'26"	74°32'10"	heronglo_01
Héronnière	Grand héron, bihoreau gris, grande aigrette	03-15-0377-2002	15-Laurentides	45°59'06"	74°28'55"	heronglo_01
Héronnière	Grand héron, bihoreau gris, grande aigrette	03-15-0385-2002	15-Laurentides	46°08'10"	75°44'47"	heronglo_01
Colonie d'oiseaux sur une île ou une presqu'île	Alcidés, cormorans, sternes, mouettes, goélands, eider à duvet, océanite cul-blanc, plongeon catmarin, fou de Bassan	04-15-0007-1987	15-Laurentides	46°56'15"	75°46'42"	colonile_01

Nom de l'habitat	Famille ou animal visé	Numéro de l'habitat	Région administrative du Québec (numéro et nom)	Latitude nord	Longitude ouest	Fichier numérique
Colonie d'oiseaux sur une île ou une presqu'île	Alcidés, cormorans, sternes, mouettes, goélands, eider à duvet, océanite cul-blanc, plongeon catmarin, fou de Bassan	04-15-0008-1987	15-Laurentides	46°47'35"	75°43'31"	colonile_01
Colonie d'oiseaux sur une île ou une presqu'île	Alcidés, cormorans, sternes, mouettes, goélands, eider à duvet, océanite cul-blanc, plongeon catmarin, fou de Bassan	04-15-0009-1981	15-Laurentides	46°47'32"	75°43'39"	colonile_01
Colonie d'oiseaux sur une île ou une presqu'île	Alcidés, cormorans, sternes, mouettes, goélands, eider à duvet, océanite cul-blanc, plongeon catmarin, fou de Bassan	04-15-0024-1987	15-Laurentides	46°08'58"	75°16'58"	colonile_01
Aire de confinement du cerf de Virginie	Cerf de Virginie	06-15-9006-1993	15-Laurentides	46°21'26"	74°45'46"	cerf_01
Aire de confinement du cerf de Virginie	Cerf de Virginie	06-15-9018-1993	15-Laurentides	46°05'49"	74°52'31"	cerf_01
Aire de confinement du cerf de Virginie	Cerf de Virginie	06-15-9022-1993	15-Laurentides	46°13'50"	74°45'25"	cerf_01
Aire de confinement du cerf de Virginie	Cerf de Virginie	06-15-9023-1993	15-Laurentides	46°11'40"	74°35'24"	cerf_01
Aire de confinement du cerf de Virginie	Cerf de Virginie	06-15-9030-1993	15-Laurentides	46°17'15"	74°48'57"	cerf_01
Aire de confinement du cerf de Virginie	Cerf de Virginie	06-15-9074-1993	15-Laurentides	45°51'14"	74°34'15"	cerf_01
Aire de confinement du cerf de Virginie	Cerf de Virginie	06-15-9086-1993	15-Laurentides	45°39'40"	74°37'42"	cerf_01
Aire de confinement du cerf de Virginie	Cerf de Virginie	06-15-9116-1993	15-Laurentides	46°16'33"	75°01'09"	cerf_01
Aire de confinement du cerf de Virginie	Cerf de Virginie	06-15-9117-1993	07-Outaouais 15-Laurentides	46°00'56"	75°25'52"	cerf_01
Aire de confinement du cerf de Virginie	Cerf de Virginie	06-15-9122-1993	15-Laurentides	45°50'35"	74°41'34"	cerf_01

Nom de l'habitat	Famille ou animal visé	Numéro de l'habitat	Région administrative du Québec (numéro et nom)	Latitude nord	Longitude ouest	Fichier numérique
Aire de confinement du cerf de Virginie	Cerf de Virginie	06-15-9124-1993	15-Laurentides	46°26'41"	75°02'02"	cerf_01
Aire de confinement du cerf de Virginie	Cerf de Virginie	06-15-9149-1993	07-Outaouais 15-Laurentides	46°03'47"	75°33'15"	cerf_01
Aire de confinement du cerf de Virginie	Cerf de Virginie	06-15-9168-1993	15-Laurentides	46°19'46"	75°24'57"	cerf_01
Aire de confinement du cerf de Virginie	Cerf de Virginie	06-15-9179-1993	15-Laurentides	46°24'39"	75°07'22"	cerf_01
Aire de confinement du cerf de Virginie	Cerf de Virginie	06-15-9183-1993	15-Laurentides	46°36'36"	75°13'07"	cerf_01
Aire de confinement du cerf de Virginie	Cerf de Virginie	06-15-9184-1993	15-Laurentides	46°34'08"	75°39'33"	cerf_01
Aire de confinement du cerf de Virginie	Cerf de Virginie	06-15-9310-1993	15-Laurentides	45°39'02"	74°41'22"	cerf_01
Aire de concentration d'oiseaux aquatiques	Oies, bernaches, canards	02-16-0014-1994	16-Montérégie	45°19'39"	72°30'47"	acoa_01
Aire de concentration d'oiseaux aquatiques	Oies, bernaches, canards	02-16-0023-1986	16-Montérégie	45°20'42"	73°50'22"	acoa_01
Aire de concentration d'oiseaux aquatiques	Oies, bernaches, canards	02-16-0024-1985	16-Montérégie	45°21'54"	73°48'08"	acoa_01
Aire de concentration d'oiseaux aquatiques	Oies, bernaches, canards	02-16-0032-1994	16-Montérégie	45°13'56"	72°31'31"	acoa_01
Aire de concentration d'oiseaux aquatiques	Oies, bernaches, canards	02-16-0033-1993	16-Montérégie	45°25'34"	72°34'52"	acoa_01
Aire de concentration d'oiseaux aquatiques	Oies, bernaches, canards	02-16-0069-1983	16-Montérégie	45°14'44"	74°13'38"	acoa_01
Aire de concentration d'oiseaux aquatiques	Oies, bernaches, canards	02-16-0074-1986	15-Laurentides 16-Montérégie	45°26'47"	74°05'34"	acoa_01
Aire de concentration d'oiseaux aquatiques	Oies, bernaches, canards	02-16-0076-1986	06-Montréal 15-Laurentides 16-Montérégie	45°26'20"	74°01'40"	acoa_01
Aire de concentration d'oiseaux aquatiques	Oies, bernaches, canards	02-16-0080-1986	16-Montérégie	45°20'33"	73°57'29"	acoa_01
Aire de concentration d'oiseaux aquatiques	Oies, bernaches, canards	02-16-0084-1984	06-Montréal 16-Montérégie	45°24'41"	73°43'15"	acoa_01
Aire de concentration d'oiseaux aquatiques	Oies, bernaches, canards	02-16-0089-1986	16-Montérégie	45°10'02"	74°19'40"	acoa_01

Nom de l'habitat	Famille ou animal visé	Numéro de l'habitat	Région administrative du Québec (numéro et nom)	Latitude nord	Longitude ouest	Fichier numérique
Aire de concentration d'oiseaux aquatiques	Oies, bernaches, canards	02-16-0090-1984	16-Montérégie	45°10'52"	74°13'34"	acoa_01
Aire de concentration d'oiseaux aquatiques	Oies, bernaches, canards	02-16-0104-1985	06-Montréal 16-Montérégie	45°24'00"	73°54'44"	acoa_01
Aire de concentration d'oiseaux aquatiques	Oies, bernaches, canards	02-16-0105-1986	06-Montréal 16-Montérégie	45°23'15"	73°51'32"	acoa_01
Aire de concentration d'oiseaux aquatiques	Oies, bernaches, canards	02-16-0106-1986	16-Montérégie	45°21'35"	73°51'24"	acoa_01
Aire de concentration d'oiseaux aquatiques	Oies, bernaches, canards	02-16-0111-1985	16-Montérégie	45°12'19"	74°18'24"	acoa_01
Aire de concentration d'oiseaux aquatiques	Oies, bernaches, canards	02-16-0112-1985	15-Laurentides 16-Montérégie	45°30'14"	74°16'24"	acoa_01
Aire de concentration d'oiseaux aquatiques	Oies, bernaches, canards	02-16-0113-1986	15-Laurentides 16-Montérégie	45°29'18"	74°13'20"	acoa_01
Aire de concentration d'oiseaux aquatiques	Oies, bernaches, canards	02-16-0117-1985	16-Montérégie	45°19'16"	73°53'14"	acoa_01
Aire de concentration d'oiseaux aquatiques	Oies, bernaches, canards	02-16-0122-1984	06-Montréal 16-Montérégie	45°26'02"	73°31'36"	acoa_01
Aire de concentration d'oiseaux aquatiques	Oies, bernaches, canards	02-16-0126-1984	16-Montérégie	45°24'18"	73°32'11"	acoa_01
Aire de concentration d'oiseaux aquatiques	Oies, bernaches, canards	02-16-0132-1976	14-Lanaudière 16-Montérégie	45°48'02"	73°20'47"	acoa_01
Aire de concentration d'oiseaux aquatiques	Oies, bernaches, canards	02-16-0146-1987	16-Montérégie 17-Centre-du-Québec	46°05'17"	72°58'42"	acoa_01
Aire de concentration d'oiseaux aquatiques	Oies, bernaches, canards	02-16-0147-1987	16-Montérégie 17-Centre-du-Québec	46°01'55"	72°58'34"	acoa_01
Aire de concentration d'oiseaux aquatiques	Oies, bernaches, canards	02-16-0149-1988	16-Montérégie	45°01'10"	74°32'04"	acoa_01
Aire de concentration d'oiseaux aquatiques	Oies, bernaches, canards	02-16-0150-1990	16-Montérégie	45°02'43"	74°27'11"	acoa_01
Aire de concentration d'oiseaux aquatiques	Oies, bernaches, canards	02-16-0151-1990	16-Montérégie	45°18'21"	73°54'51"	acoa_01
Aire de concentration d'oiseaux aquatiques	Oies, bernaches, canards	02-16-0152-1988	16-Montérégie	45°15'03"	73°56'39"	acoa_01
Aire de concentration d'oiseaux aquatiques	Oies, bernaches, canards	02-16-0168-1988	06-Montréal 16-Montérégie	45°24'48"	73°35'40"	acoa_01

Nom de l'habitat	Famille ou animal visé	Numéro de l'habitat	Région administrative du Québec (numéro et nom)	Latitude nord	Longitude ouest	Fichier numérique
Aire de concentration d'oiseaux aquatiques	Oies, bernaches, canards	02-16-0174-1988	06-Montréal 14-Lanaudière 16-Montérégie	45°42'12"	73°27'52"	acoa_01
Aire de concentration d'oiseaux aquatiques	Oies, bernaches, canards	02-16-0175-1988	06-Montréal 16-Montérégie	45°39'46"	73°28'04"	acoa_01
Aire de concentration d'oiseaux aquatiques	Oies, bernaches, canards	02-16-0176-1988	14-Lanaudière 16-Montérégie	45°43'53"	73°25'23"	acoa_01
Aire de concentration d'oiseaux aquatiques	Oies, bernaches, canards	02-16-0178-1988	14-Lanaudière 16-Montérégie	45°51'29"	73°15'24"	acoa_01
Aire de concentration d'oiseaux aquatiques	Oies, bernaches, canards	02-16-0180-1988	16-Montérégie	45°53'07"	73°13'42"	acoa_01
Aire de concentration d'oiseaux aquatiques	Oies, bernaches, canards	02-16-0182-1988	16-Montérégie	45°54'48"	73°13'11"	acoa_01
Aire de concentration d'oiseaux aquatiques	Oies, bernaches, canards	02-16-0184-1988	16-Montérégie	45°34'17"	73°29'33"	acoa_01
Aire de concentration d'oiseaux aquatiques	Oies, bernaches, canards	02-16-0186-1988	16-Montérégie	45°40'51"	73°28'17"	acoa_01
Aire de concentration d'oiseaux aquatiques	Oies, bernaches, canards	02-16-0187-1988	16-Montérégie	45°37'41"	73°28'35"	acoa_01
Aire de concentration d'oiseaux aquatiques	Oies, bernaches, canards	02-16-0197-1974	16-Montérégie	45°35'50"	73°28'43"	acoa_01
Aire de concentration d'oiseaux aquatiques	Oies, bernaches, canards	02-16-0198-1984	15-Laurentides 16-Montérégie	45°28'36"	74°09'50"	acoa_01
Aire de concentration d'oiseaux aquatiques	Oies, bernaches, canards	02-16-0199-1988	16-Montérégie	45°27'43"	73°16'02"	acoa_01
Aire de concentration d'oiseaux aquatiques	Oies, bernaches, canards	02-16-0200-1988	16-Montérégie	45°17'14"	73°14'47"	acoa_01
Aire de concentration d'oiseaux aquatiques	Oies, bernaches, canards	02-16-0201-1988	16-Montérégie	45°07'30"	73°15'45"	acoa_01
Aire de concentration d'oiseaux aquatiques	Oies, bernaches, canards	02-16-0202-1988	16-Montérégie	45°05'33"	73°18'30"	acoa_01
Aire de concentration d'oiseaux aquatiques	Oies, bernaches, canards	02-16-0203-1988	16-Montérégie	45°04'02"	73°19'29"	acoa_01
Aire de concentration d'oiseaux aquatiques	Oies, bernaches, canards	02-16-0204-1988	16-Montérégie	45°07'26"	73°14'35"	acoa_01
Aire de concentration d'oiseaux aquatiques	Oies, bernaches, canards	02-16-0206-1988	16-Montérégie	45°02'37"	73°06'24"	acoa_01

Nom de l'habitat	Famille ou animal visé	Numéro de l'habitat	Région administrative du Québec (numéro et nom)	Latitude nord	Longitude ouest	Fichier numérique
Aire de concentration d'oiseaux aquatiques	Oies, bernaches, canards	02-16-0209-1997	16-Montérégie	45°18'42"	74°00'17"	acoa_01
Aire de concentration d'oiseaux aquatiques	Oies, bernaches, canards	02-16-0210-1997	16-Montérégie	45°18'19"	74°00'04"	acoa_01
Aire de concentration d'oiseaux aquatiques	Oies, bernaches, canards	02-16-0211-1996	16-Montérégie	45°13'09"	74°03'28"	acoa_01
Aire de concentration d'oiseaux aquatiques	Oies, bernaches, canards	02-16-0212-1996	16-Montérégie	45°16'20"	73°57'26"	acoa_01
Aire de concentration d'oiseaux aquatiques	Oies, bernaches, canards	02-16-0213-1997	16-Montérégie	45°02'02"	74°28'15"	acoa_01
Aire de concentration d'oiseaux aquatiques	Oies, bernaches, canards	02-16-0214-1996	16-Montérégie	45°21'40"	73°44'49"	acoa_01
Aire de concentration d'oiseaux aquatiques	Oies, bernaches, canards	02-16-0215-1996	16-Montérégie	45°11'04"	73°15'37"	acoa_01
Aire de concentration d'oiseaux aquatiques	Oies, bernaches, canards	02-16-0216-1996	16-Montérégie	45°11'09"	73°15'08"	acoa_01
Aire de concentration d'oiseaux aquatiques	Oies, bernaches, canards	02-16-0218-1997	16-Montérégie	45°01'31"	73°20'40"	acoa_01
Aire de concentration d'oiseaux aquatiques	Oies, bernaches, canards	02-16-0219-1997	16-Montérégie	45°01'46"	73°20'02"	acoa_01
Héronnière	Grand héron, bihoreau gris, grande aigrette	03-16-0065-2001	16-Montérégie	45°02'10"	74°35'17"	heronglo_01
Héronnière	Grand héron, bihoreau gris, grande aigrette	03-16-0090-2001	16-Montérégie	45°16'29"	74°10'23"	heronglo_01
Héronnière	Grand héron, bihoreau gris, grande aigrette	03-16-0092-2001	16-Montérégie	45°19'52"	73°51'19"	heronglo_01
Héronnière	Grand héron, bihoreau gris, grande aigrette	03-16-0100-2002	16-Montérégie	45°06'42"	73°17'04"	heronglo_01
Héronnière	Grand héron, bihoreau gris, grande aigrette	03-16-0101-2002	16-Montérégie	45°15'22"	74°11'43"	heronglo_01
Héronnière	Grand héron, bihoreau gris, grande aigrette	03-16-0102-2002	16-Montérégie	45°16'43"	73°57'13"	heronglo_01

Nom de l'habitat	Famille ou animal visé	Numéro de l'habitat	Région administrative du Québec (numéro et nom)	Latitude nord	Longitude ouest	Fichier numérique
Aire de confinement du cerf de Virginie	Cerf de Virginie	06-16-9001-1993	16-Montérégie	46°00'00"	73°06'18"	cerf_01
Aire de confinement du cerf de Virginie	Cerf de Virginie	06-16-9002-1993	16-Montérégie	45°56'51"	73°10'06"	cerf_01
Aire de confinement du cerf de Virginie	Cerf de Virginie	06-16-9210-1993	16-Montérégie	45°24'52"	73°24'12"	cerf_01
Aire de confinement du cerf de Virginie	Cerf de Virginie	06-16-9213-1993	16-Montérégie	45°00'21"	74°09'56"	cerf_01
Aire de confinement du cerf de Virginie	Cerf de Virginie	06-16-9220-1993	16-Montérégie	45°35'47"	73°07'45"	cerf_01
Aire de confinement du cerf de Virginie	Cerf de Virginie	06-16-9265-1995	16-Montérégie	45°19'06"	72°37'18"	cerf_01
Aire de confinement du cerf de Virginie	Cerf de Virginie	06-16-9275-1995	16-Montérégie	45°25'46"	72°33'56"	cerf_01
Aire de confinement du cerf de Virginie	Cerf de Virginie	06-16-9280-1995	05-Estrie 16-Montérégie	45°15'30"	72°27'07"	cerf_01
Aire de confinement du cerf de Virginie	Cerf de Virginie	06-16-9382-2000	16-Montérégie	45°03'12"	73°03'23"	cerf_01
Aire de concentration d'oiseaux aquatiques	Oies, bernaches, canards	02-17-0002-1993	17-Centre-du-Québec	46°10'40"	72°40'23"	acoa_01
Aire de concentration d'oiseaux aquatiques	Oies, bernaches, canards	02-17-0005-1988	16-Montérégie 17-Centre-du-Québec	46°04'57"	72°55'12"	acoa_01
Aire de concentration d'oiseaux aquatiques	Oies, bernaches, canards	02-17-0011-1987	17-Centre-du-Québec	46°15'50"	72°38'08"	acoa_01
Aire de concentration d'oiseaux aquatiques	Oies, bernaches, canards	02-17-0012-1987	17-Centre-du-Québec	46°23'01"	72°25'01"	acoa_01
Aire de concentration d'oiseaux aquatiques	Oies, bernaches, canards	02-17-0013-1987	17-Centre-du-Québec	46°25'09"	72°16'15"	acoa_01
Aire de concentration d'oiseaux aquatiques	Oies, bernaches, canards	02-17-0015-1982	17-Centre-du-Québec	46°32'33"	72°10'00"	acoa_01
Aire de concentration d'oiseaux aquatiques	Oies, bernaches, canards	02-17-0019-1987	17-Centre-du-Québec	46°07'10"	72°52'02"	acoa_01
Aire de concentration d'oiseaux aquatiques	Oies, bernaches, canards	02-17-0020-1987	17-Centre-du-Québec	46°09'20"	72°47'17"	acoa_01
Aire de concentration d'oiseaux aquatiques	Oies, bernaches, canards	02-17-0021-1987	17-Centre-du-Québec	46°11'45"	72°42'17"	acoa_01
Aire de concentration d'oiseaux aquatiques	Oies, bernaches, canards	02-17-0024-1987	17-Centre-du-Québec	46°27'57"	72°13'38"	acoa_01



Nom de l'habitat	Famille ou animal visé	Numéro de l'habitat	Région administrative du Québec (numéro et nom)	Latitude nord	Longitude ouest	Fichier numérique
Aire de concentration d'oiseaux aquatiques	Oies, bernaches, canards	02-17-0025-1987	12-Chaudière-Appalaches 17-Centre-du-Québec	46°33'50"	72°03'39"	acoa_01
Aire de concentration d'oiseaux aquatiques	Oies, bernaches, canards	02-17-0031-1987	04-Mauricie 17-Centre-du-Québec	46°17'13"	72°35'11"	acoa_01
Aire de concentration d'oiseaux aquatiques	Oies, bernaches, canards	02-17-0033-1987	17-Centre-du-Québec	46°17'59"	72°29'37"	acoa_01
Aire de concentration d'oiseaux aquatiques	Oies, bernaches, canards	02-17-0035-1987	17-Centre-du-Québec	46°24'10"	72°19'53"	acoa_01
Aire de concentration d'oiseaux aquatiques	Oies, bernaches, canards	02-17-0041-1987	17-Centre-du-Québec	46°23'51"	72°21'45"	acoa_01
Aire de concentration d'oiseaux aquatiques	Oies, bernaches, canards	02-17-0052-1993	17-Centre-du-Québec	46°09'00"	72°43'56"	acoa_01
Aire de confinement du cerf de Virginie	Cerf de Virginie	06-17-9001-1998	17-Centre-du-Québec	46°16'34"	72°01'23"	cerf_01
Aire de confinement du cerf de Virginie	Cerf de Virginie	06-17-9003-1998	17-Centre-du-Québec	46°19'30"	72°20'55"	cerf_01
Aire de confinement du cerf de Virginie	Cerf de Virginie	06-17-9004-1998	17-Centre-du-Québec	46°12'33"	72°04'58"	cerf_01
Aire de confinement du cerf de Virginie	Cerf de Virginie	06-17-9005-1998	17-Centre-du-Québec	45°56'50"	72°34'51"	cerf_01
Aire de confinement du cerf de Virginie	Cerf de Virginie	06-17-9014-1998	17-Centre-du-Québec	45°57'52"	72°30'59"	cerf_01
Aire de confinement du cerf de Virginie	Cerf de Virginie	06-17-9025-1998	17-Centre-du-Québec	46°07'40"	72°06'55"	cerf_01
Aire de confinement du cerf de Virginie	Cerf de Virginie	06-17-9026-1998	17-Centre-du-Québec	45°50'00"	72°09'25"	cerf_01
Aire de confinement du cerf de Virginie	Cerf de Virginie	06-17-9041-1998	17-Centre-du-Québec	46°14'39"	71°46'14"	cerf_01
Aire de confinement du cerf de Virginie	Cerf de Virginie	06-17-9042-1998	17-Centre-du-Québec	46°09'06"	72°08'47"	cerf_01

Les fichiers :

acoa\_01, dressé sous la minute 1762 datée du 2006-08-14, de pierre Bernier, arpenteur-géomètre  
 caribn\_01, dressé sous la minute 1763 datée du 2006-08-14 de Pierre Bernier, arpenteur-géomètre  
 caribs\_01, dressé sous la minute 1764 datée du 2006-08-14 de Pierre Bernier, arpenteur-géomètre  
 cerf\_01, dressé sous la minute 1765 datée du 2006-08-14 de Pierre Bernier, arpenteur-géomètre  
 colonile\_01, dressé sous la minute 1766 datée du 2006-08-14 de Pierre Bernier, arpenteur-géomètre  
 heronglo\_01, dressé sous la minute 1767 datée du 2006-08-14 de Pierre Bernier, arpenteur-géomètre  
**remplacent** les fichiers suivants :

acoa\_00, dressé sous la minute 1716 datée du 2004-11-18, de Pierre Bernier, arpenteur-géomètre  
caribn\_00, dressé sous la minute 1717 datée du 2004-11-18, de Pierre Bernier, arpenteur-géomètre  
caribs\_00, dressé sous la minute 1718 datée du 2004-11-18, de Pierre Bernier, arpenteur-géomètre  
cerf\_00, dressé sous la minute 1719 datée du 2004-11-18, de Pierre Bernier, arpenteur-géomètre  
colonile\_00, dressé sous la minute 1720 datée du 2004-11-18, de Pierre Bernier, arpenteur-géomètre  
heronglo\_00, dressé sous la minute 1723 datée du 2004-11-18, de Pierre Bernier, arpenteur-géomètre

48392

## Index

Abréviations : **A** : Abrogé, **N** : Nouveau, **M** : Modifié

	<b>Page</b>	<b>Commentaires</b>
Agences et établissements de santé et de services sociaux — Certaines conditions de travail applicables aux cadres . . . . . (Loi sur les services de santé et les services sociaux, L.R.Q., c. S-4.2)	3243	M
Agences et établissements publics de santé et de services sociaux — Certaines conditions de travail applicables aux hors-cadres . . . . . (Loi sur les services de santé et les services sociaux, L.R.Q., c. S-4.2)	3245	M
Classification des services dispensés par les ressources de type familial et des taux de rétribution applicables pour chaque type de services . . . . . (Loi sur les services de santé et les services sociaux, L.R.Q., c. S-4.2)	3247	M
Code des professions — Denturologistes — Normes d'équivalence de diplôme ou de formation aux fins de la délivrance d'un permis . . . . . (L.R.Q., c. C-26)	3249	Projet
Commission de la culture — Consultation générale — La planification de l'immigration au Québec pour la période 2008-2010 . . . . .	3265	Commission parlementaire
Conservation et la mise en valeur de la faune, Loi sur la... — Plan des habitats fauniques . . . . . (L.R.Q., c. C-61.1)	3267	Avis
Denturologistes — Normes d'équivalence de diplôme ou de formation aux fins de la délivrance d'un permis . . . . . (Code des professions, L.R.Q., c. C-26)	3249	Projet
Levée de la soustraction au jalonnement, à la désignation sur carte, à la recherche minière ou à l'exploitation minière d'un terrain pour les fins du projet d'aire protégée Wawagasic-Esker-Mont Plamondon et soustraction au jalonnement, à la désignation sur carte, à la recherche minière ou à l'exploitation minière d'un terrain pour les fins de la réserve de biodiversité projetée de l'Esker-Mistaouac . . . . .	3260	N
Liste des projets de loi sanctionnés (20 juin 2007) . . . . .	3211	
Loi n <sup>o</sup> 1 sur les crédits, 2007-2008 . . . . . (2007, P.L. 14)	3213	
Mise en marché des produits agricoles, alimentaires et de la pêche, Loi sur la... — Producteurs de bois – Abitibi-Témiscamingue — Contingents . . . . . (L.R.Q., c. M-35.1)	3251	Décision
Mise en marché des produits agricoles, alimentaires et de la pêche, Loi sur la... — Producteurs de bois – Abitibi-Témiscamingue — Contributions . . . . . (L.R.Q., c. M-35.1)	3253	Décision
Mise en marché des produits agricoles, alimentaires et de la pêche, Loi sur la... — Producteurs de bois – Abitibi-Témiscamingue — Fonds forestier . . . . . (L.R.Q., c. M-35.1)	3253	Décision
Mise en marché des produits agricoles, alimentaires et de la pêche, Loi sur la... — Producteurs de lait — Division en groupes . . . . . (L.R.Q., c. M-35.1)	3251	Décision

Plan des habitats fauniques . . . . . (Loi sur la conservation et la mise en valeur de la faune, L.R.Q., c. C-61.1)	3267	Avis
Producteurs de bois – Abitibi-Témiscamingue — Contingents . . . . . (Loi sur la mise en marché des produits agricoles, alimentaires et de la pêche, L.R.Q., c. M-35.1)	3251	Décision
Producteurs de bois – Abitibi-Témiscamingue — Contributions . . . . . (Loi sur la mise en marché des produits agricoles, alimentaires et de la pêche, L.R.Q., c. M-35.1)	3253	Décision
Producteurs de bois – Abitibi-Témiscamingue — Fonds forestier . . . . . (Loi sur la mise en marché des produits agricoles, alimentaires et de la pêche, L.R.Q., c. M-35.1)	3253	Décision
Producteurs de lait — Division en groupes . . . . . (Loi sur la mise en marché des produits agricoles, alimentaires et de la pêche, L.R.Q., c. M-35.1)	3251	Décision
Programme d'aide financière relatif à l'imminence de mouvements de sol — Mise en œuvre du programme au bénéfice de la propriétaire de la résidence principale sise au 443, rang du Haut-du-Lac Sud, dans la Ville de Saint-Tite . . .	3263	N
Programme d'aide financière relatif à l'imminence de mouvements de sol — Mise en œuvre du programme au bénéfice des propriétaires des résidences principales sises au 3082 et au 3120, rue Bagot, dans la Ville de Saguenay . . . .	3263	N
Programme d'aide financière relatif à l'imminence de mouvements de sol — Mise en œuvre du programme au bénéfice des propriétaires des résidences principales sises au 479 et au 483, route 199, dans la Municipalité des Îles-de-la-Madeleine . . . . .	3262	N
Programme d'aide financière relatif à l'imminence de mouvements de sol — Mise en œuvre du programme au bénéfice du propriétaire de la résidence principale sise au 332, boulevard Sainte-Geneviève, dans la Ville de Saguenay . . . .	3262	N
Programme général d'aide financière lors de sinistres — Mise en œuvre du programme relativement aux pluies abondantes survenues le 5 juin 2007, dans la Municipalité de Saint-Adrien-d'Irlande . . . . .	3264	N
Services de santé et les services sociaux, Loi sur les... — Agences et établissements de santé et de services sociaux — Certaines conditions de travail applicables aux cadres . . . . . (L.R.Q., c. S-4.2)	3243	M
Services de santé et les services sociaux, Loi sur les... — Agences et établissements publics de santé et de services sociaux — Certaines conditions de travail applicables aux hors-cadres . . . . . (L.R.Q., c. S-4.2)	3245	M
Services de santé et les services sociaux, Loi sur les... — Classification des services dispensés par les ressources de type familial et des taux de rétribution applicables pour chaque type de services . . . . . (L.R.Q., c. S-4.2)	3247	M
Soustraction au jalonnement, à la désignation sur carte, à la recherche minière ou à l'exploitation minière de terrains pour les fins de l'éventuelle création des parcs nationaux des Lacs-Guillaume-Delisle-et-à-L'eau-Claire, Albanel- Témiscamie-Otish et des Monts-de-Puvirmituq, modification des arrêtés ministériels numéros AM 2002-040 et AM 2002-041 et abrogation des arrêtés ministériels numéros AM 2002-011, AM 2002-014 et AM 2002-039 . . . . .	3255	N